



# DZIENNIK URZĘDOWY

## WOJEWÓDZTWA WIELKOPOLSKIEGO

---

Poznań, dnia 29 października 2024 r.

Poz. 8592

### UCHWAŁA NR VII.47.2024 RADY GMINY ZAKRZEWO

z dnia 22 października 2024 r.

#### w sprawie nadania nazw ulic w Zakrzewie

Na podstawie art. 18 ust. 2 pkt 13 ustawy z dnia 8 marca 1990 r. o samorządzie gminnym (tekst jednolity Dz. U. z 2024 r. poz. 1465) i art. 8 ust 1a ustawy z dnia 21 marca 1985 r. o drogach publicznych (tekst jednolity Dz. U. z 2024 r. poz. 320). Rada Gminy Zakrzewo uchwala co następuje:

§ 1. 1. Nadaje się ulicy zlokalizowanej w granicy działki nr 23, obręb Zakrzewo nazwę ulica **Bocianowo**.

2. Przebieg ulicy wymienionej w ust. 1 oznaczony jest na mapie stanowiącej załącznik nr 1 do niniejszej uchwały.

§ 2. 1. Nadaje się ulicy zlokalizowanej w granicach działek nr 32 i 31/2, obręb Zakrzewo nazwę ulica **Za Dworcem**.

2. Przebieg ulicy wymienionej w ust. 1 oznaczony jest na mapie stanowiącej załącznik nr 2 do niniejszej uchwały.

§ 3. 1. Nadaje się ulicy zlokalizowanej w granicach działek nr 2/1 i 3, obręb Zakrzewo nazwę ulica **Za Torami**.

2. Przebieg ulicy wymienionej w ust. 1 oznaczony jest na mapie stanowiącej załącznik nr 3 do niniejszej uchwały.

§ 4. 1. Nadaje się ulicy zlokalizowanej w granicy działki nr 130, obręb Zakrzewo nazwę ulica **Młyńska**.

2. Przebieg ulicy wymienionej w ust. 1 oznaczony jest mapie stanowiącej załącznik nr 4 do niniejszej uchwały.

§ 5. 1. Nadaje się ulicy zlokalizowanej w granicy działki nr 248/4, obręb Zakrzewo nazwę ulica **Polna**.

2. Przebieg ulicy wymienionej w ust. 1 oznaczony jest na mapie stanowiącej załącznik nr 1 do niniejszej uchwały.

§ 6. 1. Nadaje się ulicy zlokalizowanej w granicy działek nr 479 i 479/1, obręb Zakrzewo nazwę ulica **Kamionka**.

2. Przebieg ulicy wymienionej w ust. 1 oznaczony jest mapie stanowiącej załącznik nr 6 do niniejszej uchwały.

§ 7. 1. Nadaje się ulicy zlokalizowanej w granicy działki nr 106/6, obręb Zakrzewo nazwę ulica **Sosnowa**.

2. Przebieg ulicy wymienionej w ust. 1 oznaczony jest na mapie stanowiącej załącznik nr 7 do niniejszej uchwały.

§ 8. 1. Nadaje się ulicy zlokalizowanej w granicy działki nr 509, obręb Zakrzewo nazwę ulica **Wybudowanie**.

2. Przebieg ulicy wymienionej w ust. 1 oznaczony jest na mapie stanowiącej załącznik nr 8 do niniejszej uchwały.

§ 9. 1. Nadaje się ulicy zlokalizowanej w granicy działki nr 340/3, obręb Zakrzewo nazwę ulica **Brzozowa**.

2. Przebieg ulicy wymienionej w ust. 1 oznaczony jest na mapie stanowiącej załącznik nr 9 do niniejszej uchwały.

§ 10. Wykonanie uchwały powierza się Wójtowi Gminy Zakrzewo.

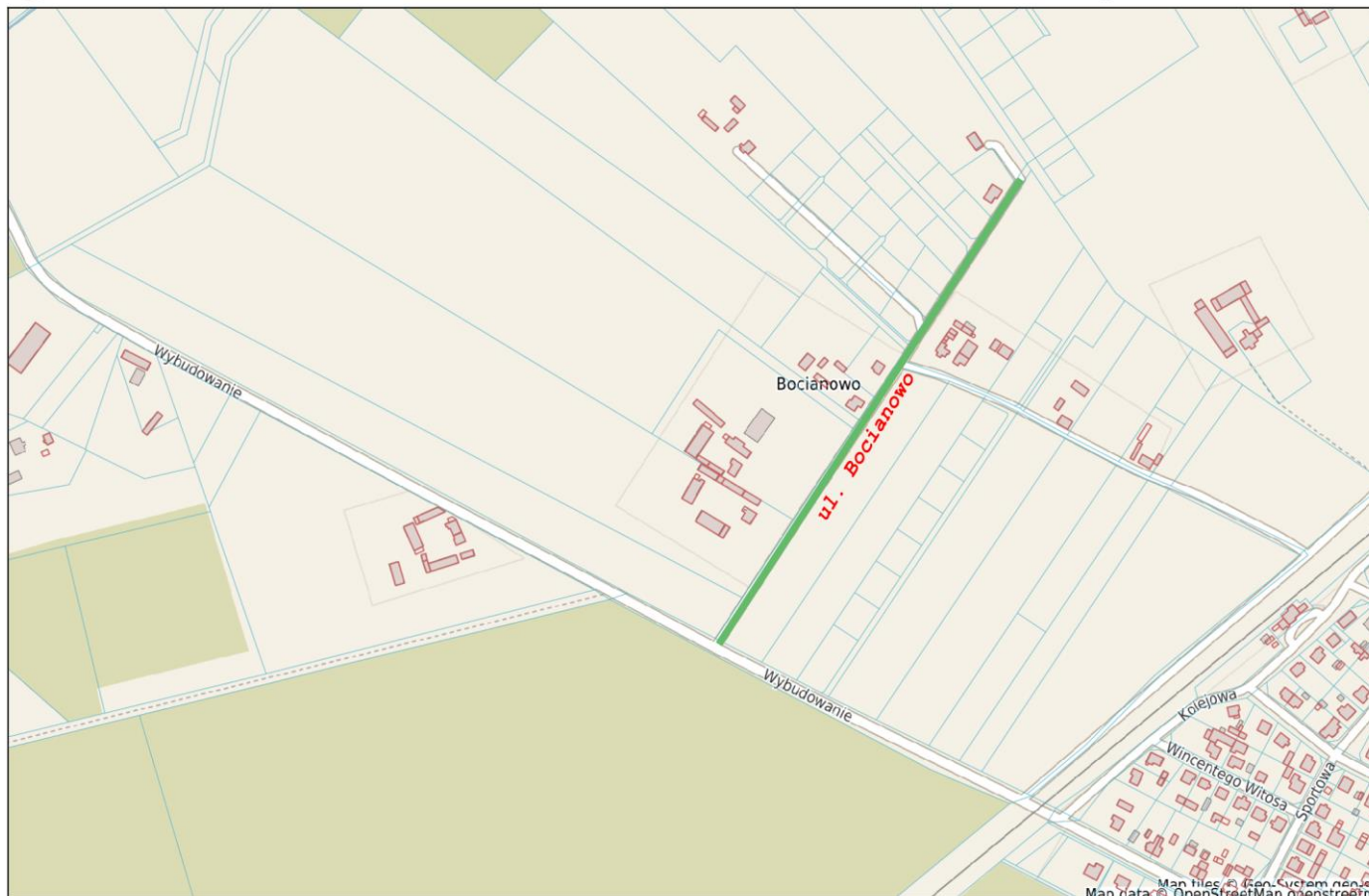
§ 11. Uchwała podlega ogłoszeniu w Dzienniku Urzędowym Województwa Wielkopolskiego i wchodzi w życie z dniem 1 grudnia 2024 r.

Przewodniczący Rady  
(-) Krzysztof Doroszuk



**Zakrzewo - System Informacji Przestrzennej**  
skala 1 : 5000

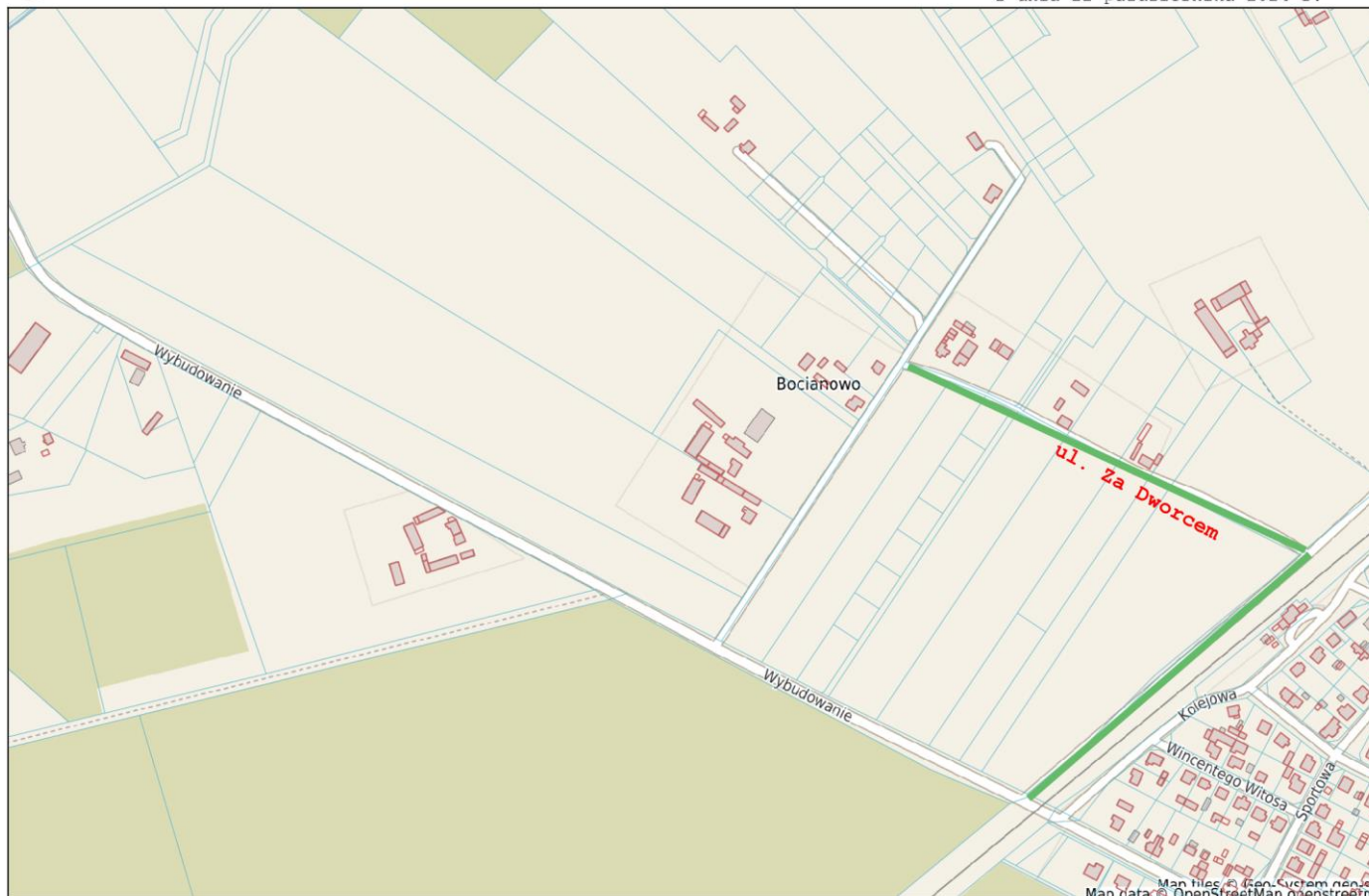
Załącznik nr 1  
do uchwały nr VII.47.2024  
Rady Gminy Zakrzewo  
z dnia 22 października 2024 r.





**Zakrzewo - System Informacji Przestrzennej**  
skala 1 : 5000

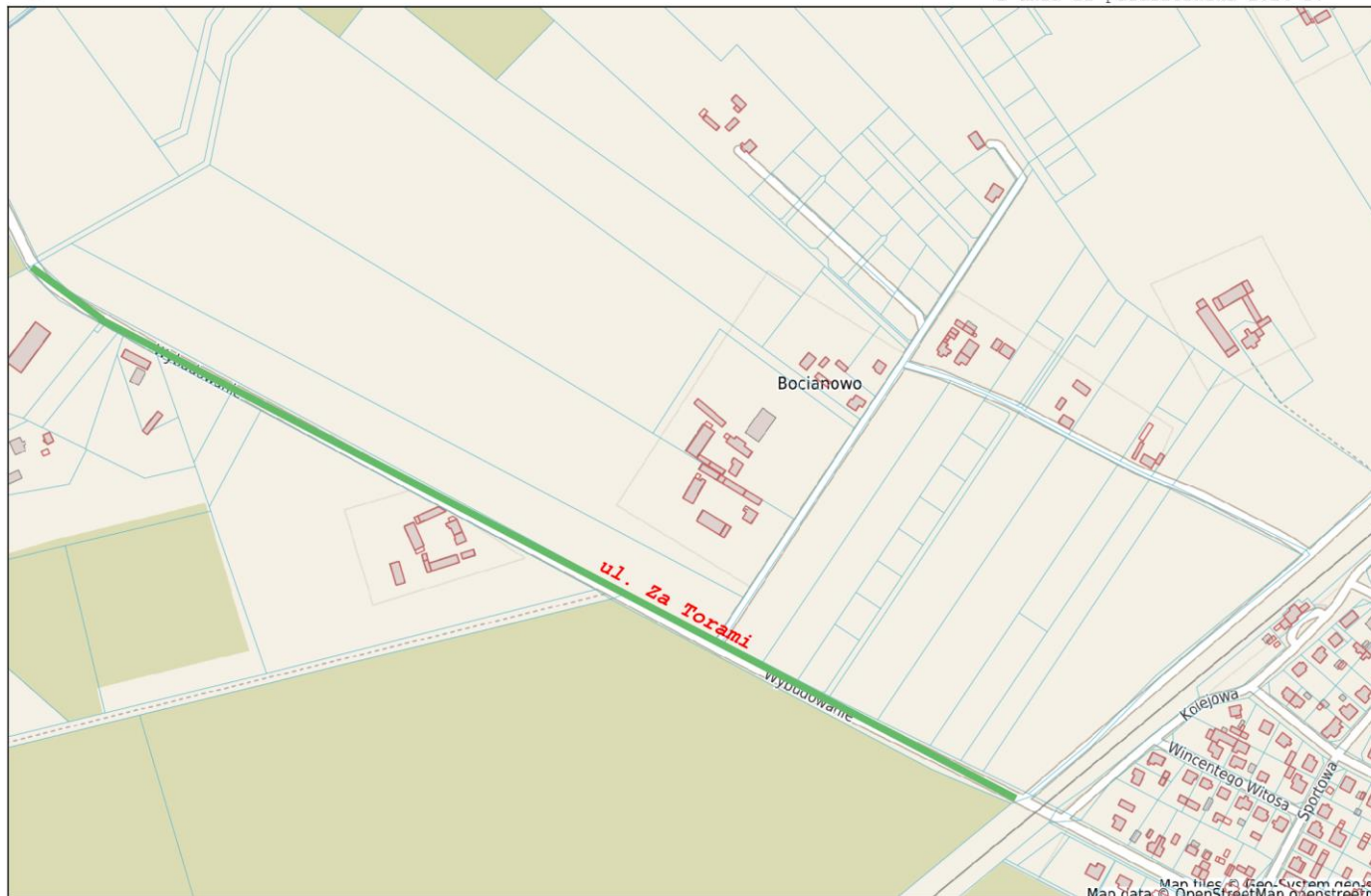
Załącznik nr 2  
do uchwały nr VII.47.2024  
Rady Gminy Zakrzewo  
z dnia 22 października 2024 r.





**Zakrzewo - System Informacji Przestrzennej**  
skala 1 : 5000

Załącznik nr 3  
do uchwały nr VII.47.2024  
Rady Gminy Zakrzewo  
z dnia 22 października 2024 r.



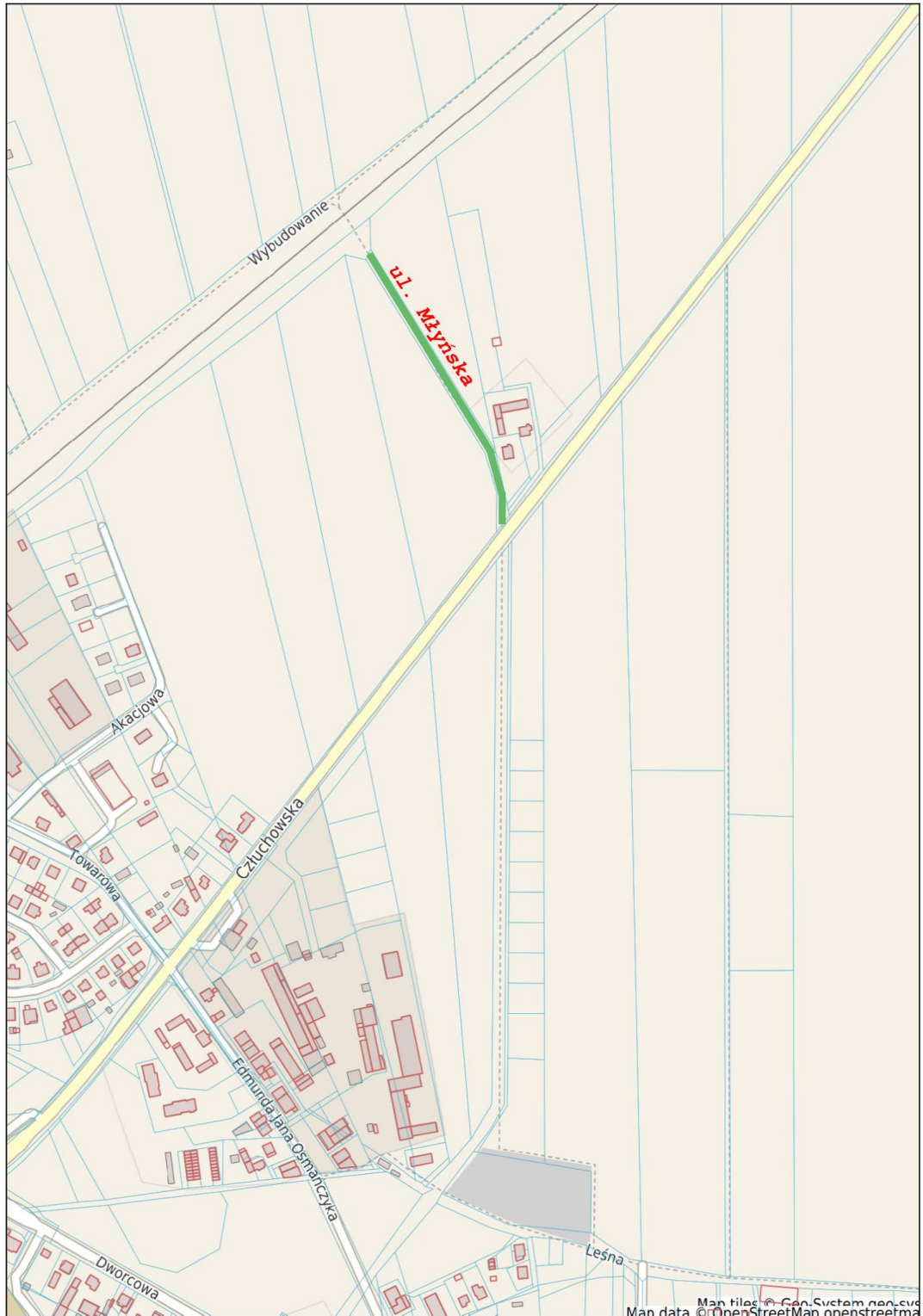
Niniejszy wydruk nie stanowi dokumentu w rozumieniu przepisów prawa.  
Wydrukowano w serwisie zakrzewo.e-mapa.net dnia 2024-10-11 07:27:23

strona 1



**Zakrzewo - System Informacji Przestrzennej**  
skala 1:5000

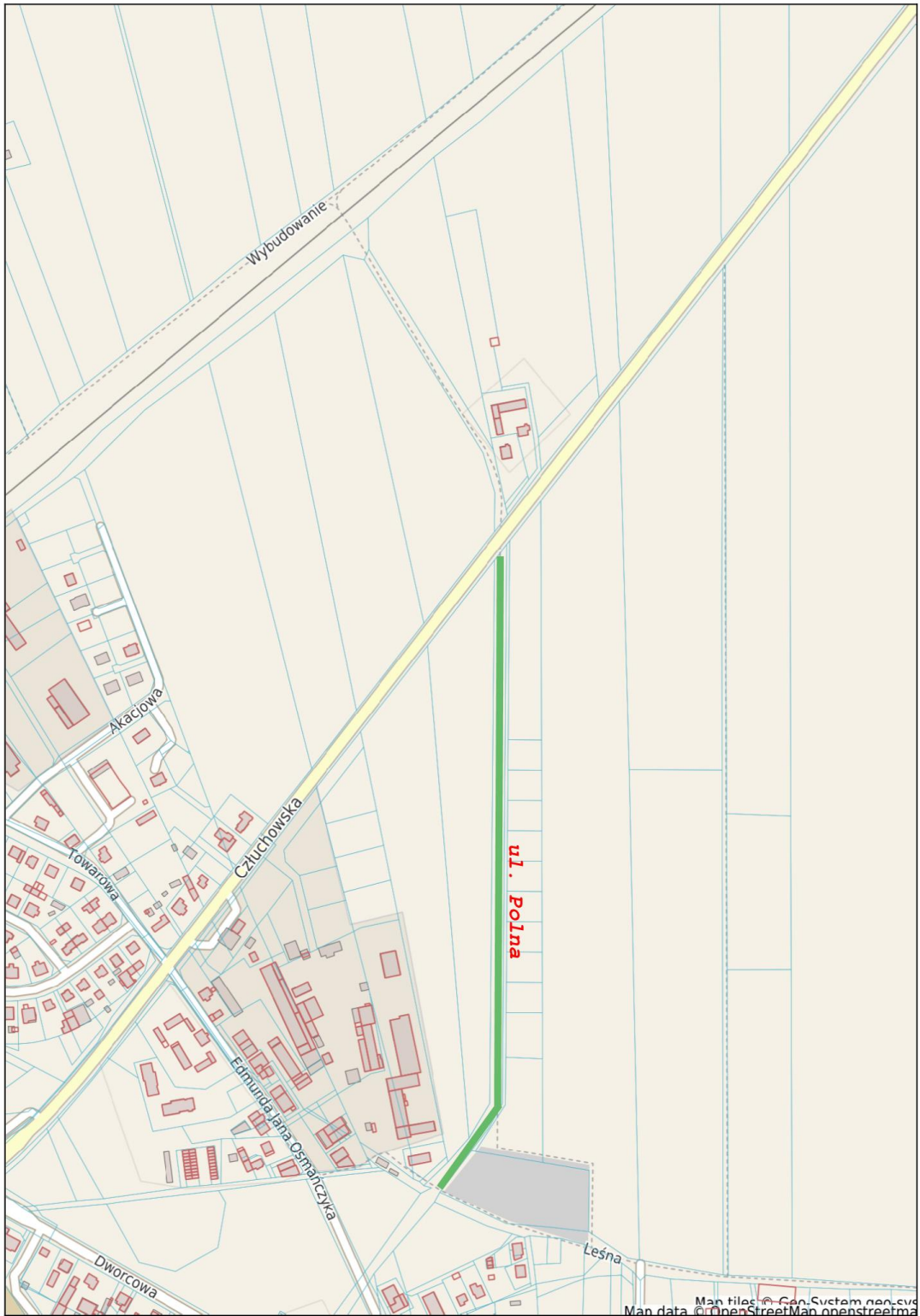
Załącznik nr 4  
do uchwały nr VII.47.2024  
Rady Gminy Zakrzewo  
z dnia 22 października 2024 r.





**Zakrzewo - System Informacji Przestrzennej**  
skala 1 : 5000

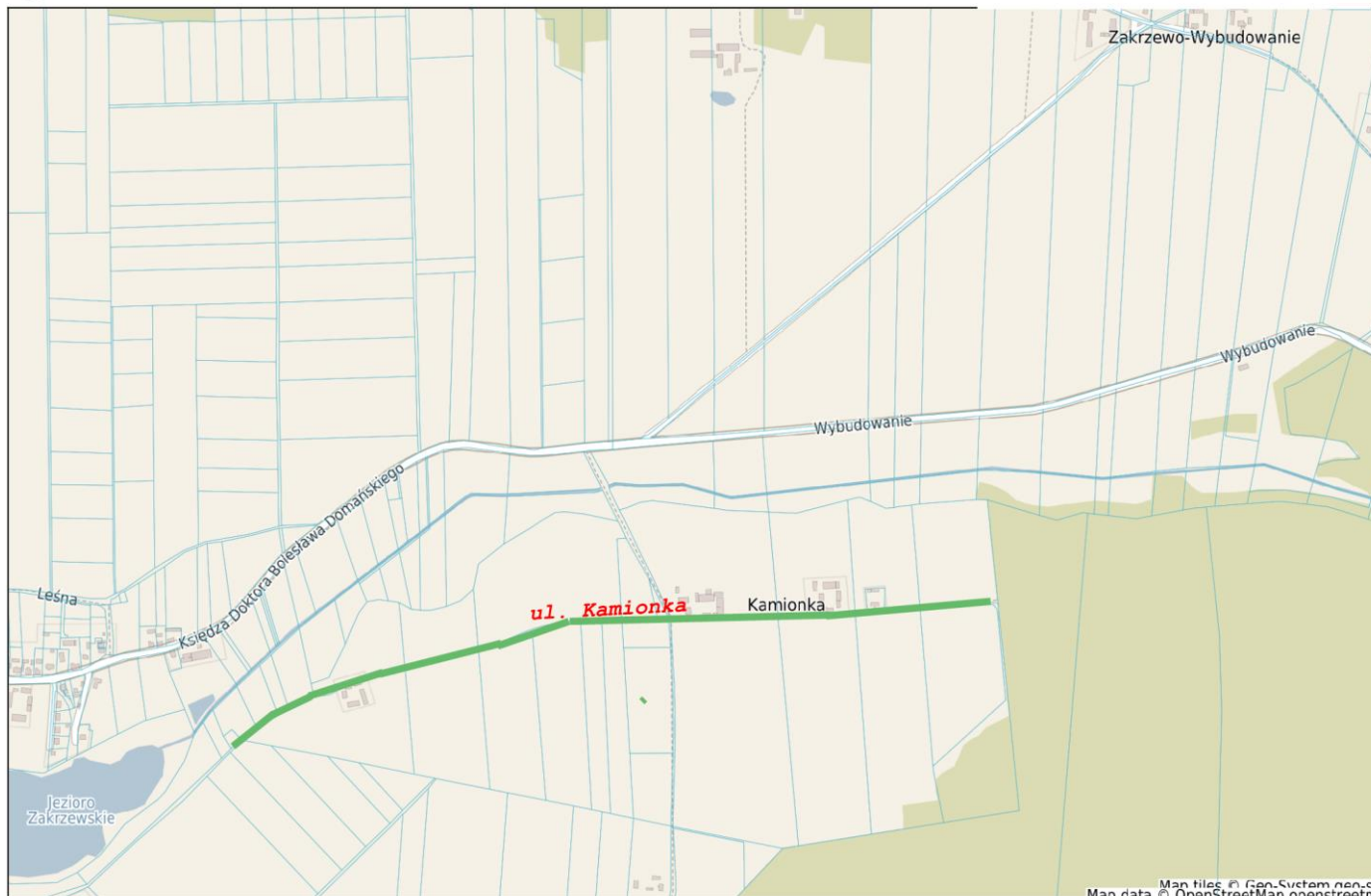
Załącznik nr 5  
do uchwały nr VII.47.2024  
Rady Gminy Zakrzewo  
z dnia 22 października 2024 r.





**Zakrzewo - System Informacji Przestrzennej**  
skala 1:10000

Załącznik nr 6  
do uchwały nr VII.47.2024  
Rady Gminy w Zakrzewie  
z dnia 22 października 2024 r.



Niniejszy wydruk nie stanowi dokumentu w rozumieniu przepisów prawa.  
Wydrukowano w serwisie zakrzewo.e-mapa.net dnia 2024-10-11 07:48:02

Map tiles © GeoSystem.net.pl  
Map data © OpenStreetMap contributors

strona 1



**Zakrzewo - System Informacji Przestrzennej**  
skala 1 : 10000

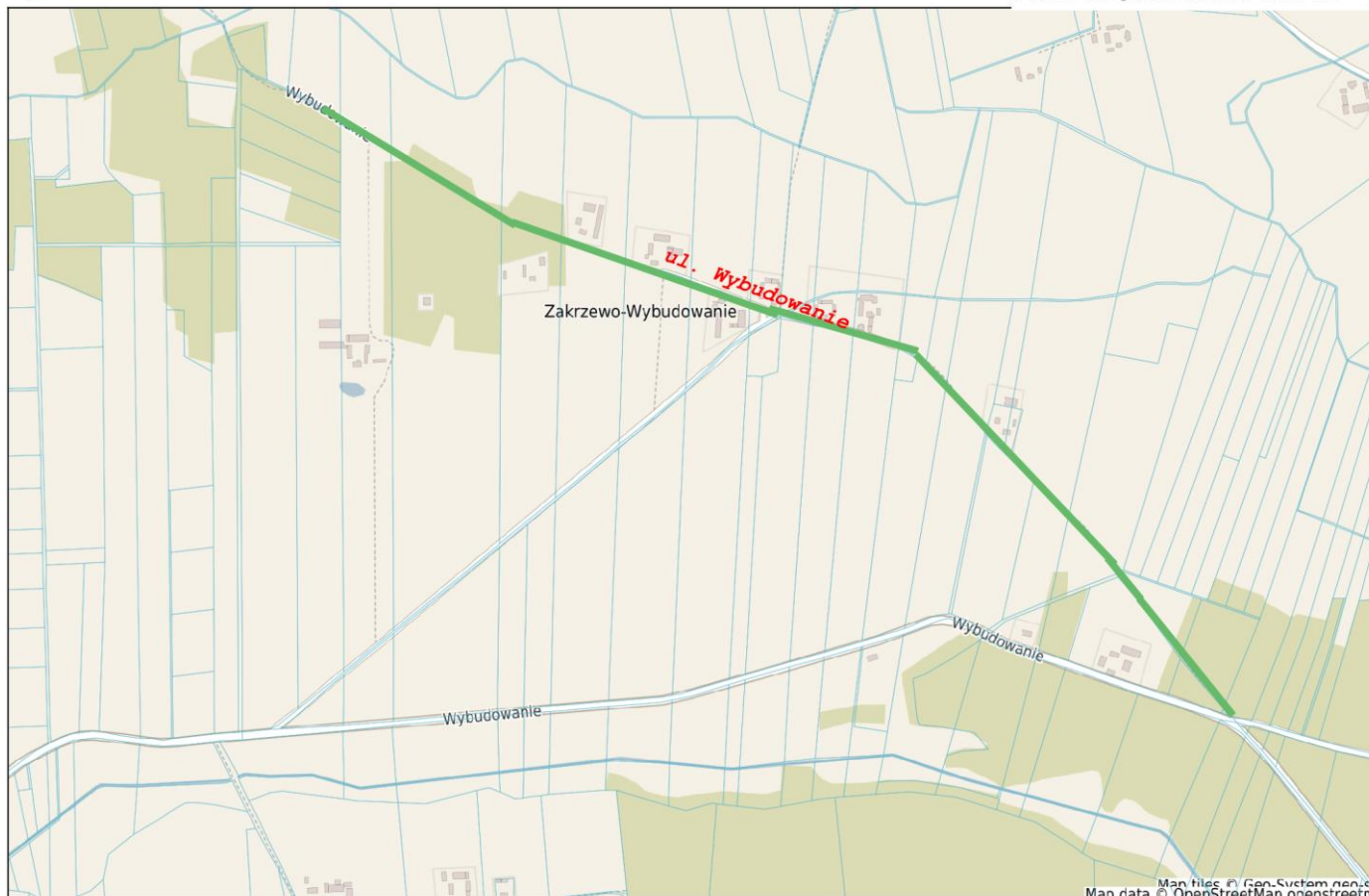
Załącznik nr 7  
do uchwały nr VII.47.2024  
Rady Gminy Zakrzewo  
z dnia 22 października 2024 r.





**Zakrzewo - System Informacji Przestrzennej**  
skala 1 : 10000

Załącznik nr 8  
do uchwały nr VII.47.2024  
Rady Gminy Zakrzewo  
z dnia 22 października 2024 r.



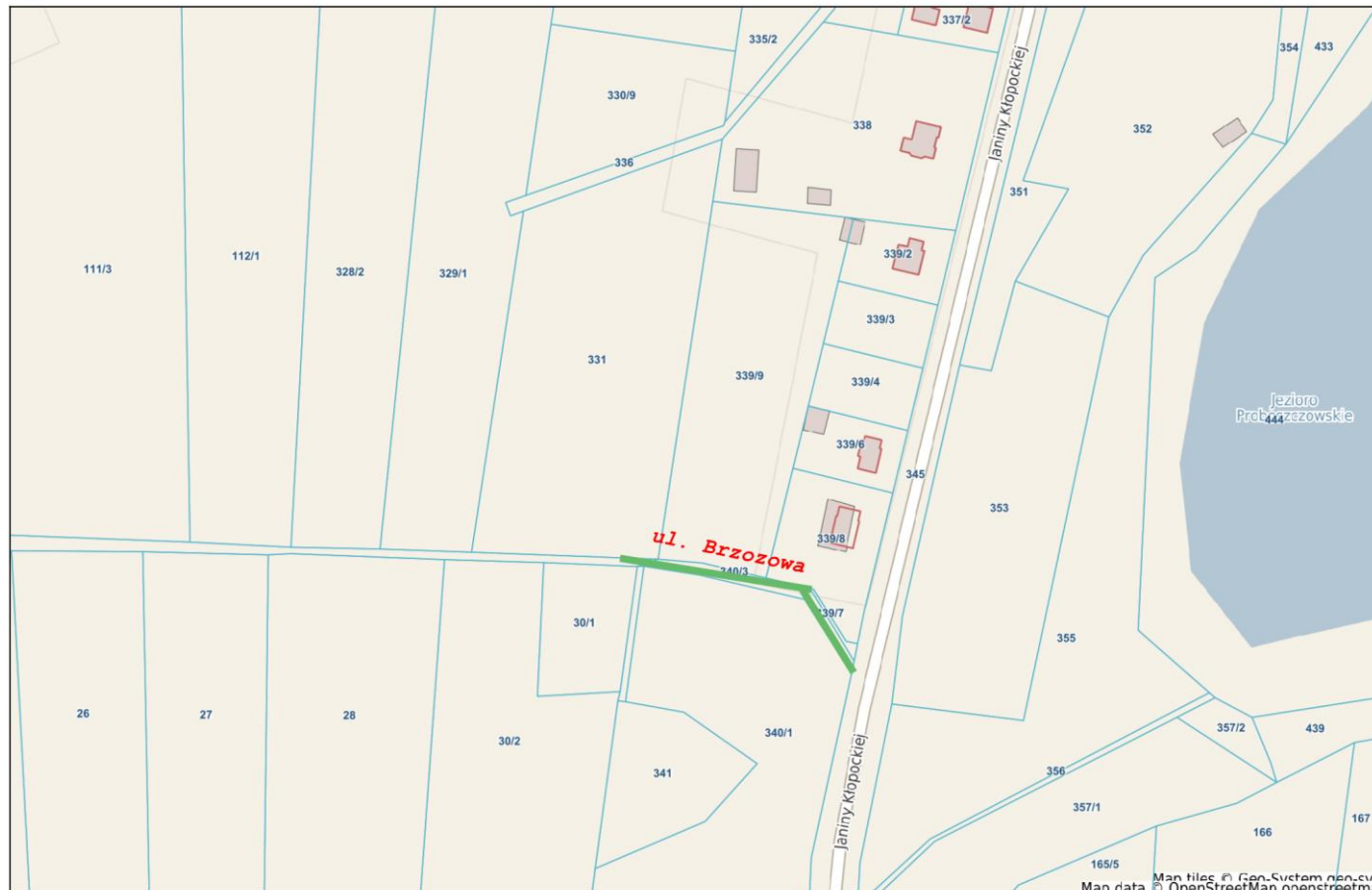
Niniejszy wydruk nie stanowi dokumentu w rozumieniu przepisów prawa.  
Wydrukowano w serwisie zakrzewo.e-mapa.net dnia 2024-10-11 07:56:22

strona 1



**Zakrzewo - System Informacji Przestrzennej**  
skala 1 : 2000

Załącznik nr 9  
do uchwały nr VII.47.2024  
Rady Gminy Zakrzewo  
z dnia 22 października 2024 r.



Niniejszy wydruk nie stanowi dokumentu w rozumieniu przepisów prawa.  
Wydrukowano w serwisie zakrzewo.e-mapa.net dnia 2024-10-11 08:06:23

strona 1