



DZIENNIK URZĘDOWY

WOJEWÓDZTWA WIELKOPOLSKIEGO

Poznań, dnia 4 grudnia 2024 r.

Poz. 10121

UCHWAŁA NR VI/54/2024 RADY GMINY PRZYGDZICE

z dnia 28 listopada 2024 r.

w sprawie wyznaczenia obszaru zdegradowanego i obszaru rewitalizacji na obszarze Gminy Przygodzice

Na podstawie art. 18 ust. 2 pkt 15 ustawy z dnia 8 marca 1990 r. o samorządzie gminnym (Dz. U. z 2024 r. poz. 1465 ze zm.) oraz art. 8 i art. 11 ustawy z dnia 9 października 2015 r. o rewitalizacji (Dz. U. z 2024 r. poz. 278) uchwała się, co następuje:

§ 1. Wyznacza się obszar zdegradowany i obszar rewitalizacji.

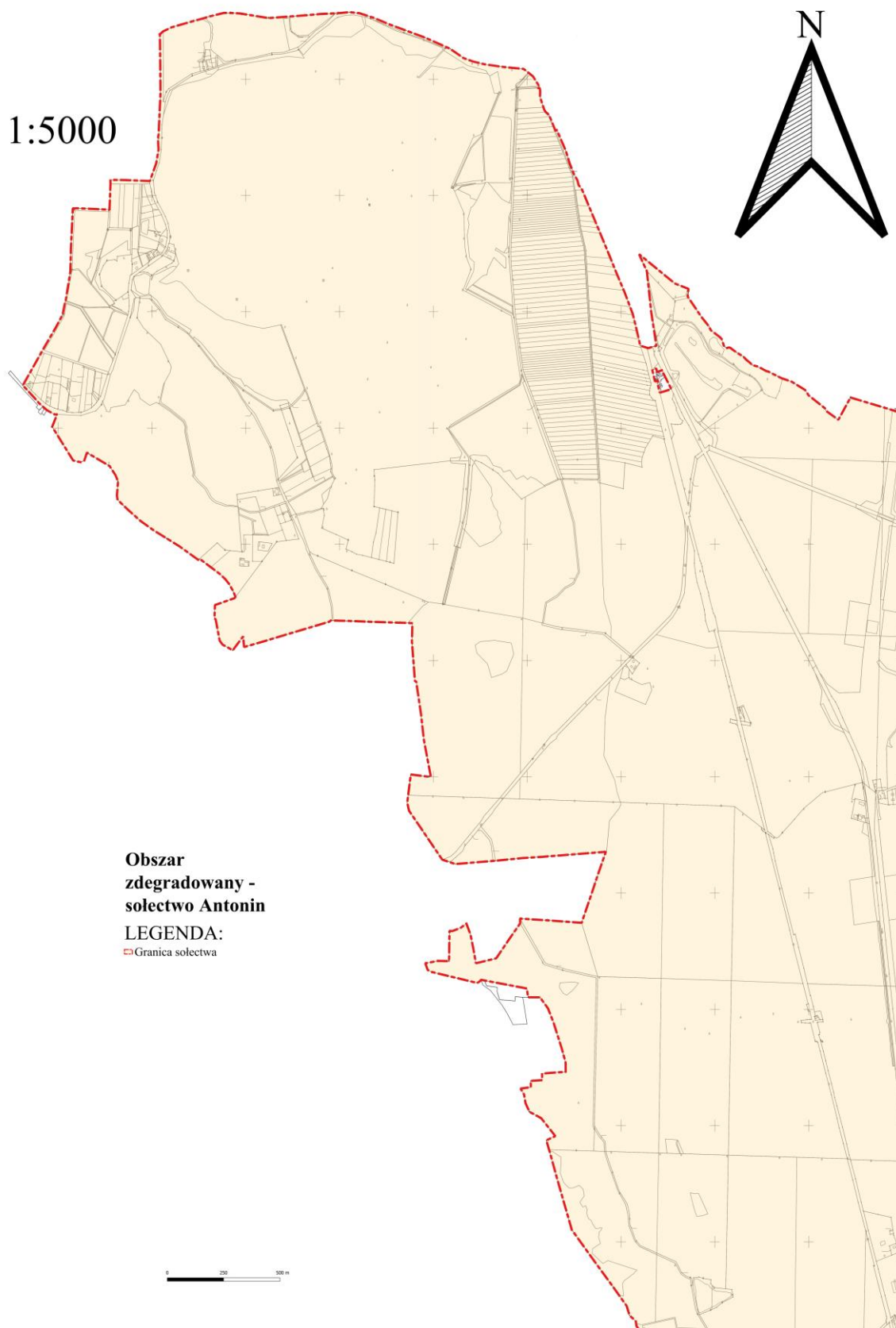
§ 2. Granice obszaru zdegradowanego i obszaru rewitalizacji określają załączniki stanowiące integralną część uchwały.

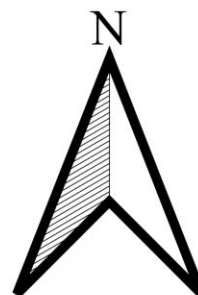
§ 3. Wykonanie uchwały powierza się Wójtowi Gminy Przygodzice.

§ 4. Uchwała wchodzi w życie po upływie 14 dni od dnia ogłoszenia w Dzienniku Urzędowym Województwa Wielkopolskiego.

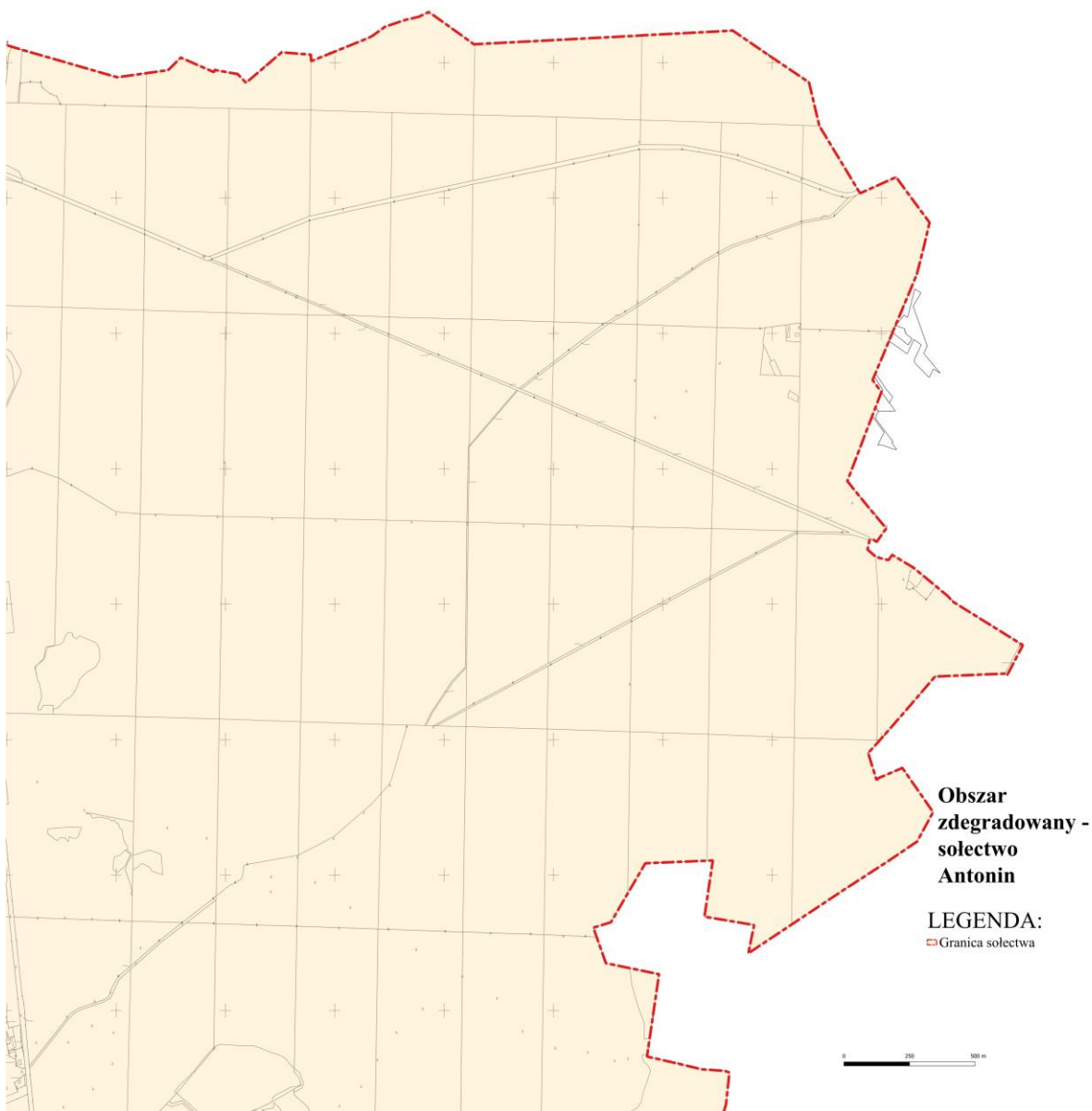
Przewodniczący
Rady Gminy Przygodzice
(-) Robert Wnuk

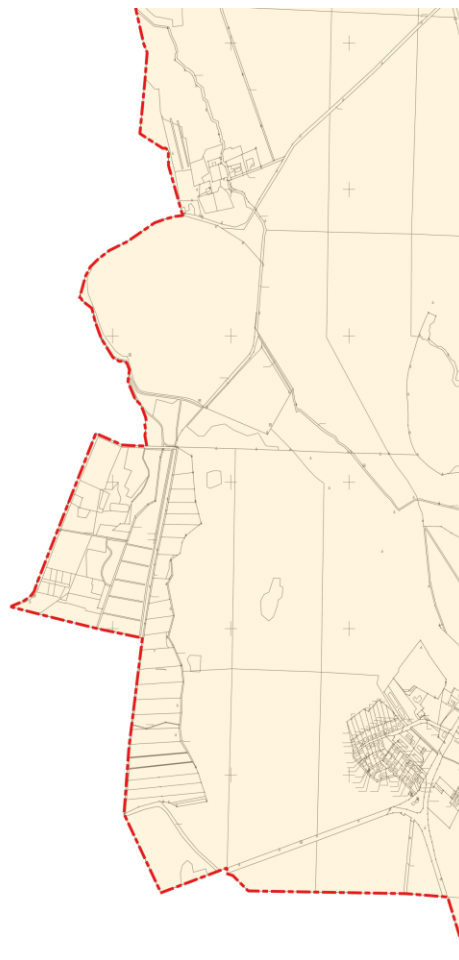
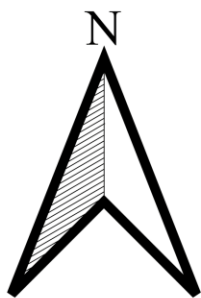
Załącznik Nr 1
do uchwały Nr VI/54/2024
Rady Gminy Przygodzice
z dnia 28 listopada 2024 r.





1:5000






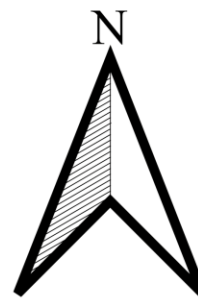
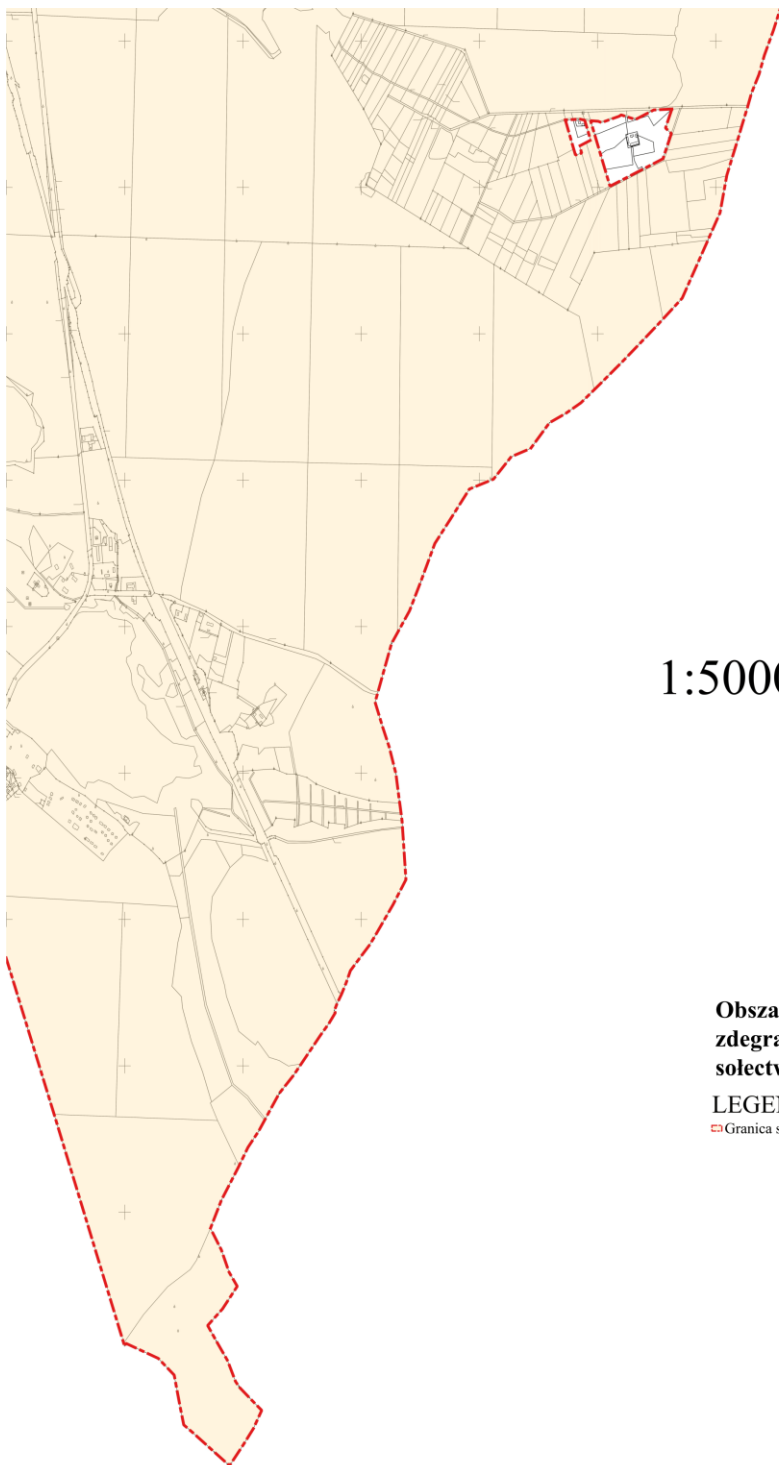
1:5000

**Obszar zdegradowany
- sołectwo Antonin**

LEGENDA:

 Granica sołectwa






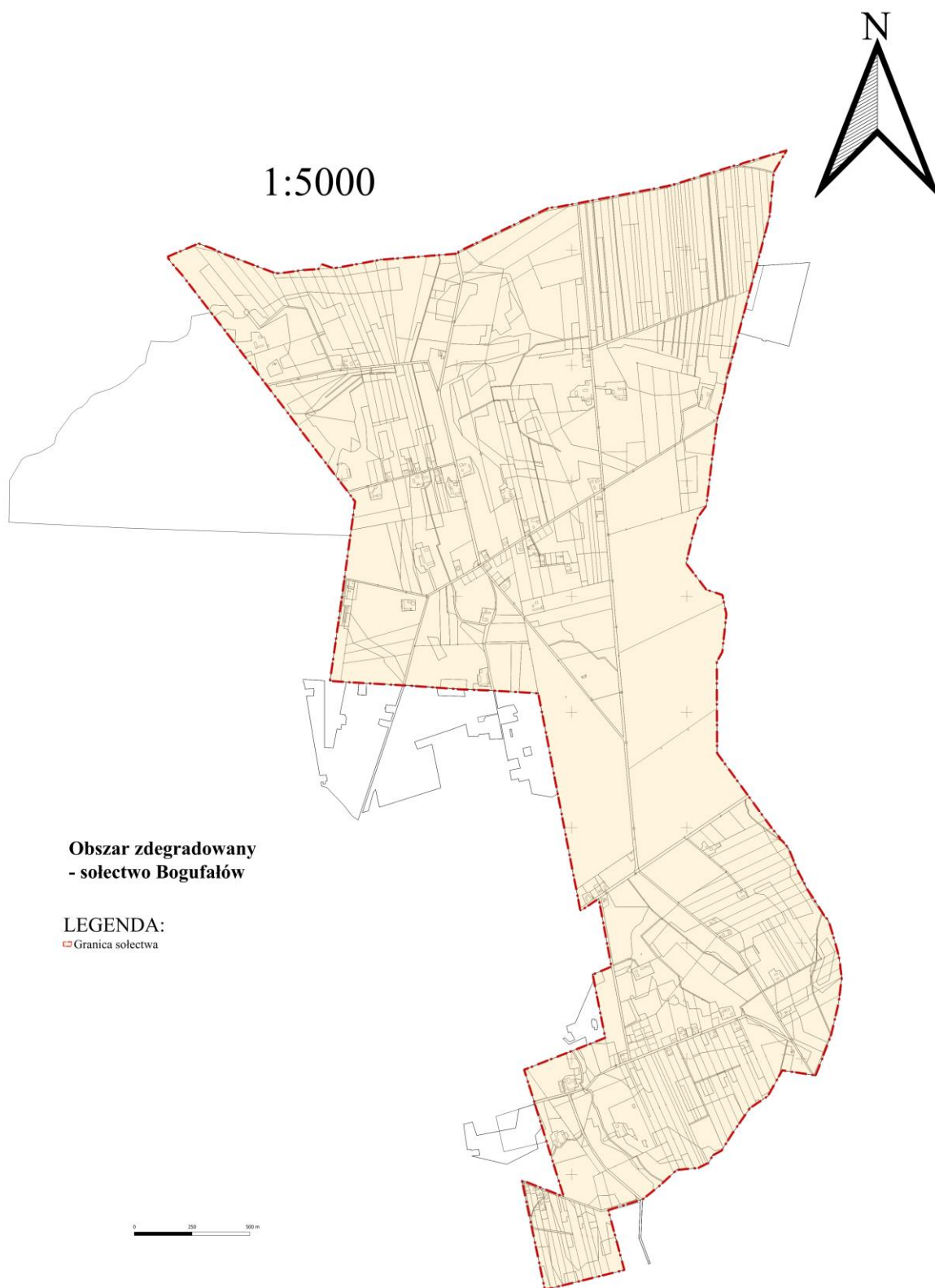
1:5000

**Obszar
zdegradowany -
sołectwo Antonin**

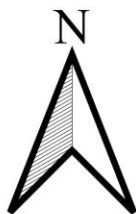
LEGENDA:
▭ Granica sołectwa



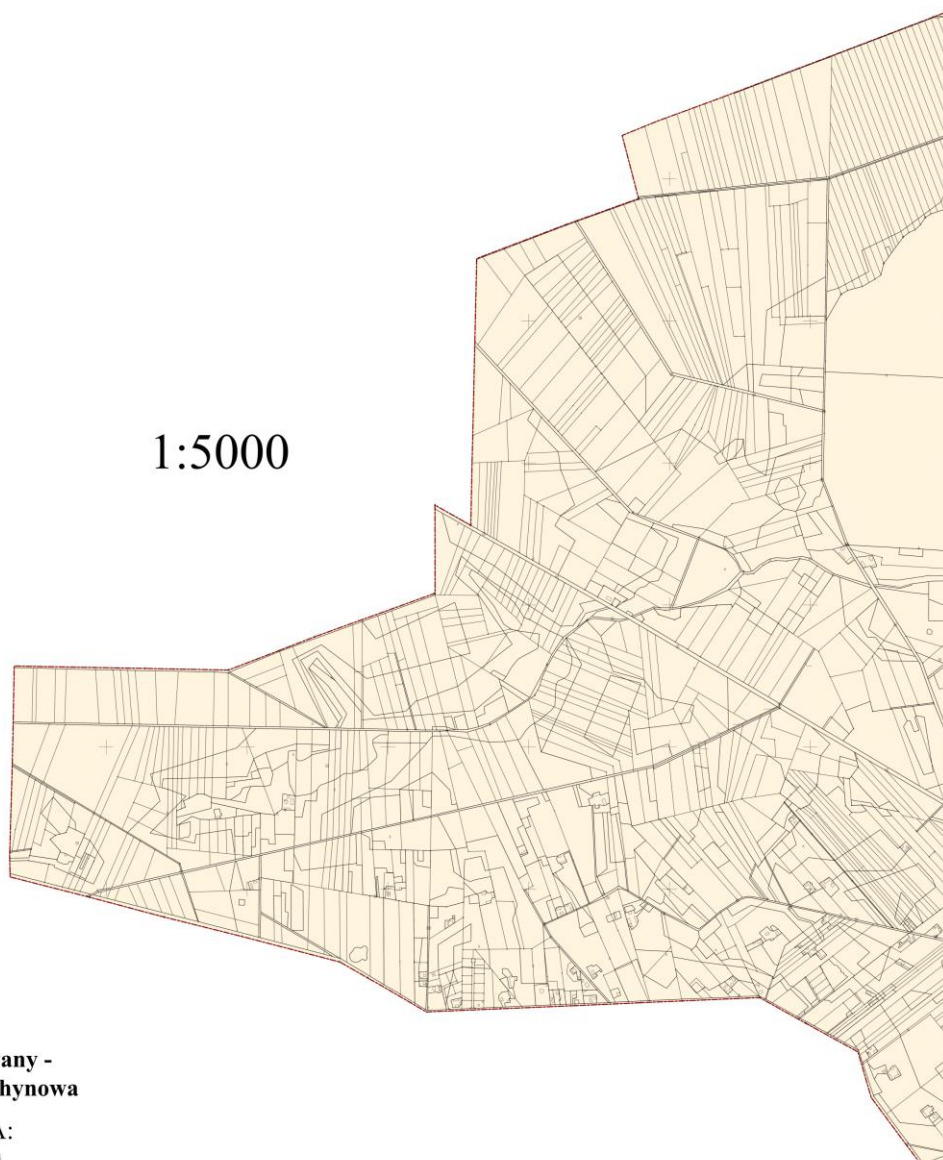
Załącznik Nr 2
do uchwały Nr VI/54/2024
Rady Gminy Przygodzice
z dnia 28 listopada 2024 r.



Załącznik Nr 3
do uchwały Nr VI/54/2024
Rady Gminy Przygodzice
z dnia 28 listopada 2024 r.

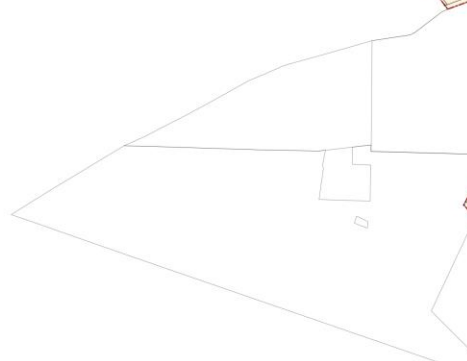


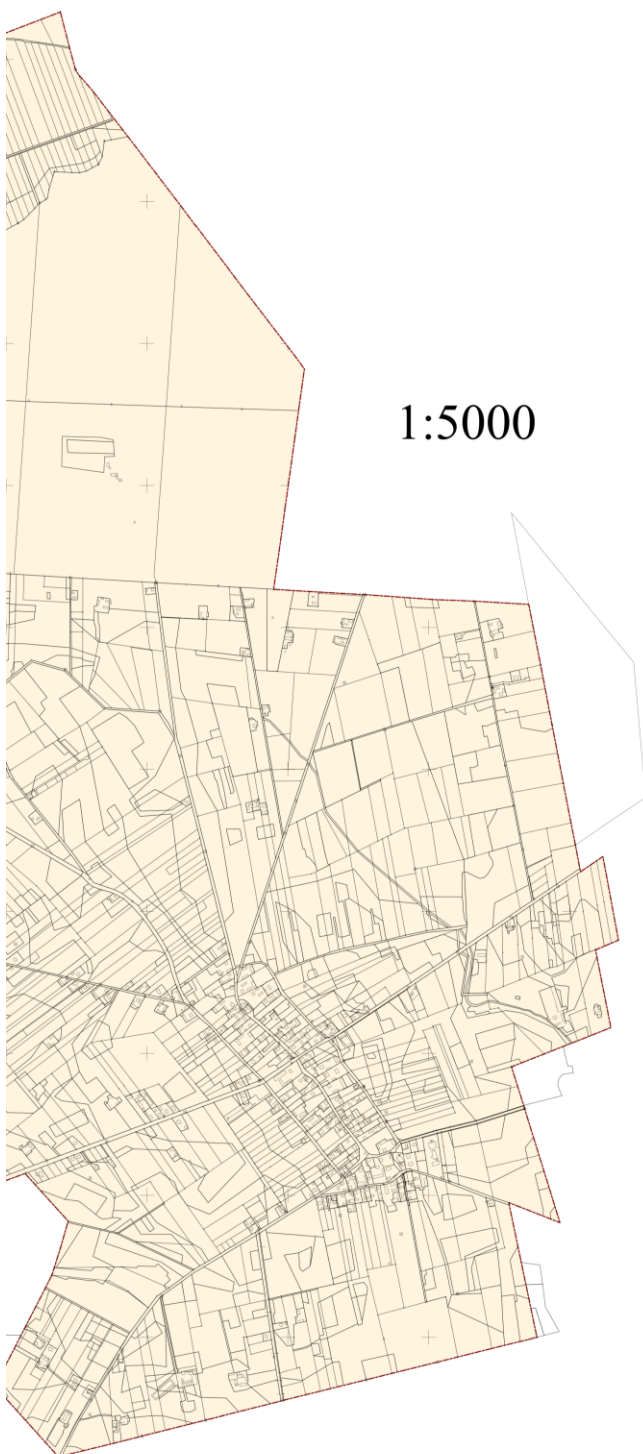
1:5000



**Obszar
zdegradowany -
sołectwo Chynowa**

LEGENDA:
▭ Chynowa granica



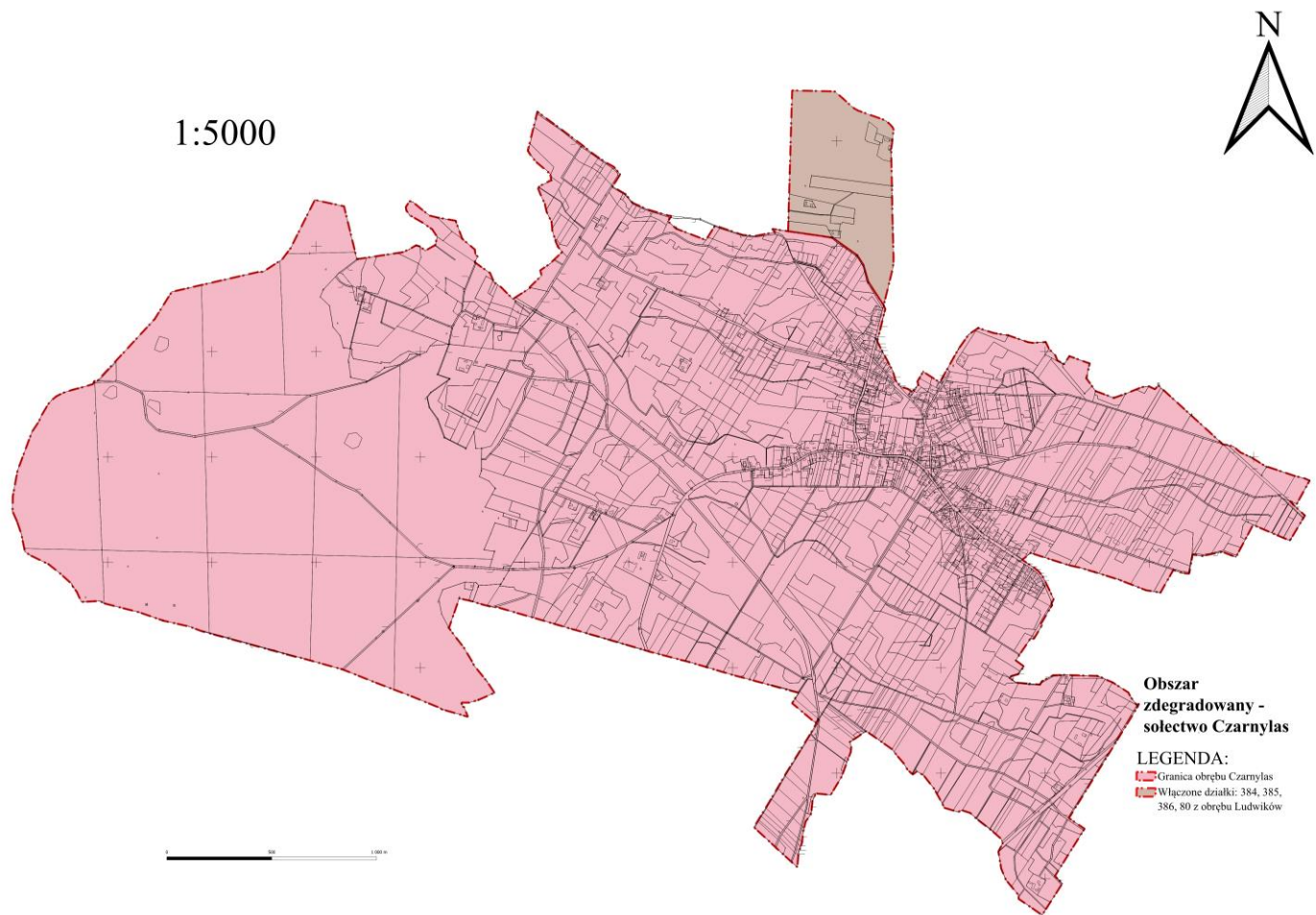


**Obszar
zdegradowany -
sołectwo Chynowa**

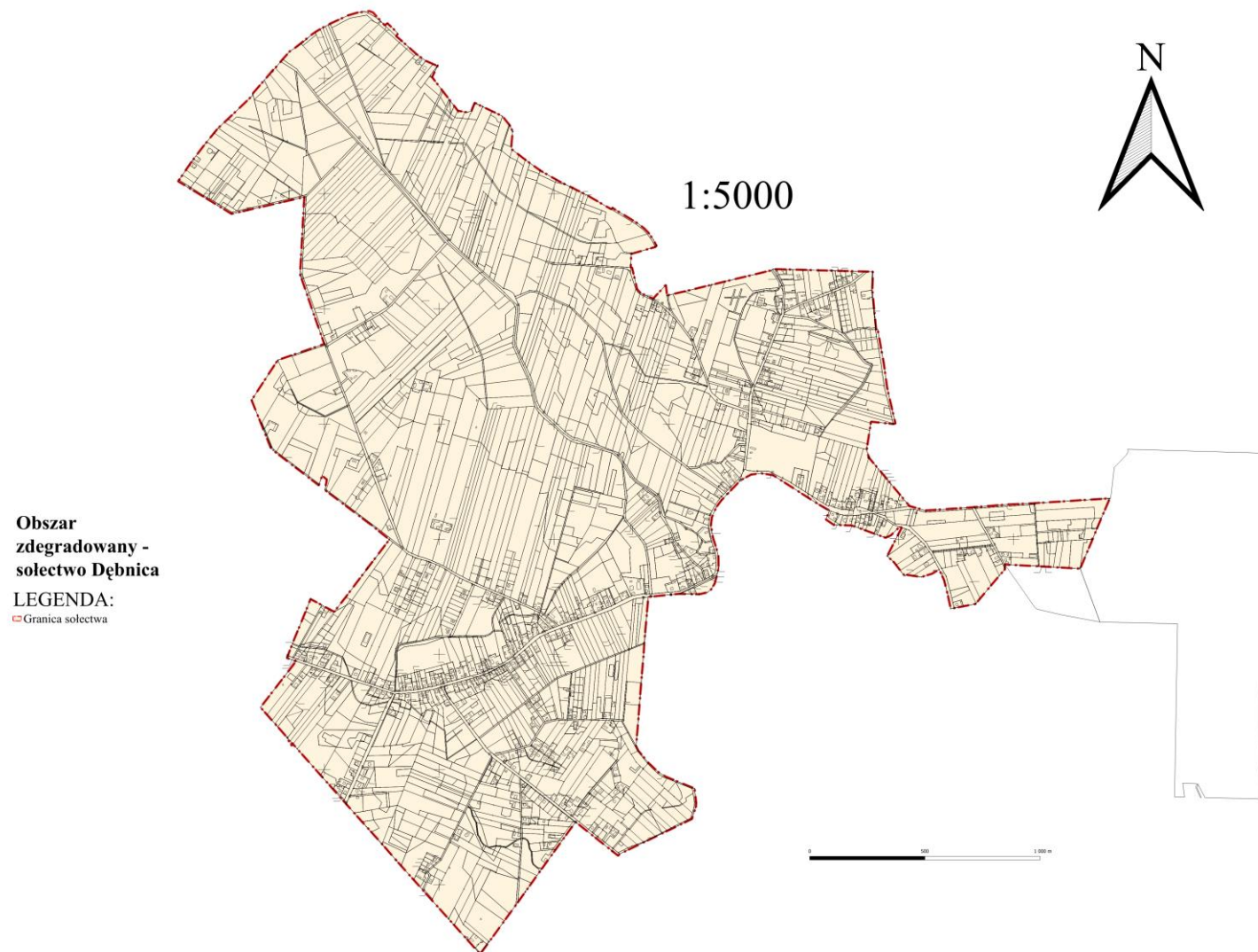
LEGENDA:

▭ Chynowa granica

Załącznik Nr 4
do uchwały Nr VI/54/2024
Rady Gminy Przygodzice
z dnia 28 listopada 2024 r.



Załącznik Nr 5
do uchwały Nr VI/54/2024
Rady Gminy Przygodzice
z dnia 28 listopada 2024 r.







Załącznik Nr 6
do uchwały Nr VI/54/2024
Rady Gminy Przygodzice
z dnia 28 listopada 2024 r.

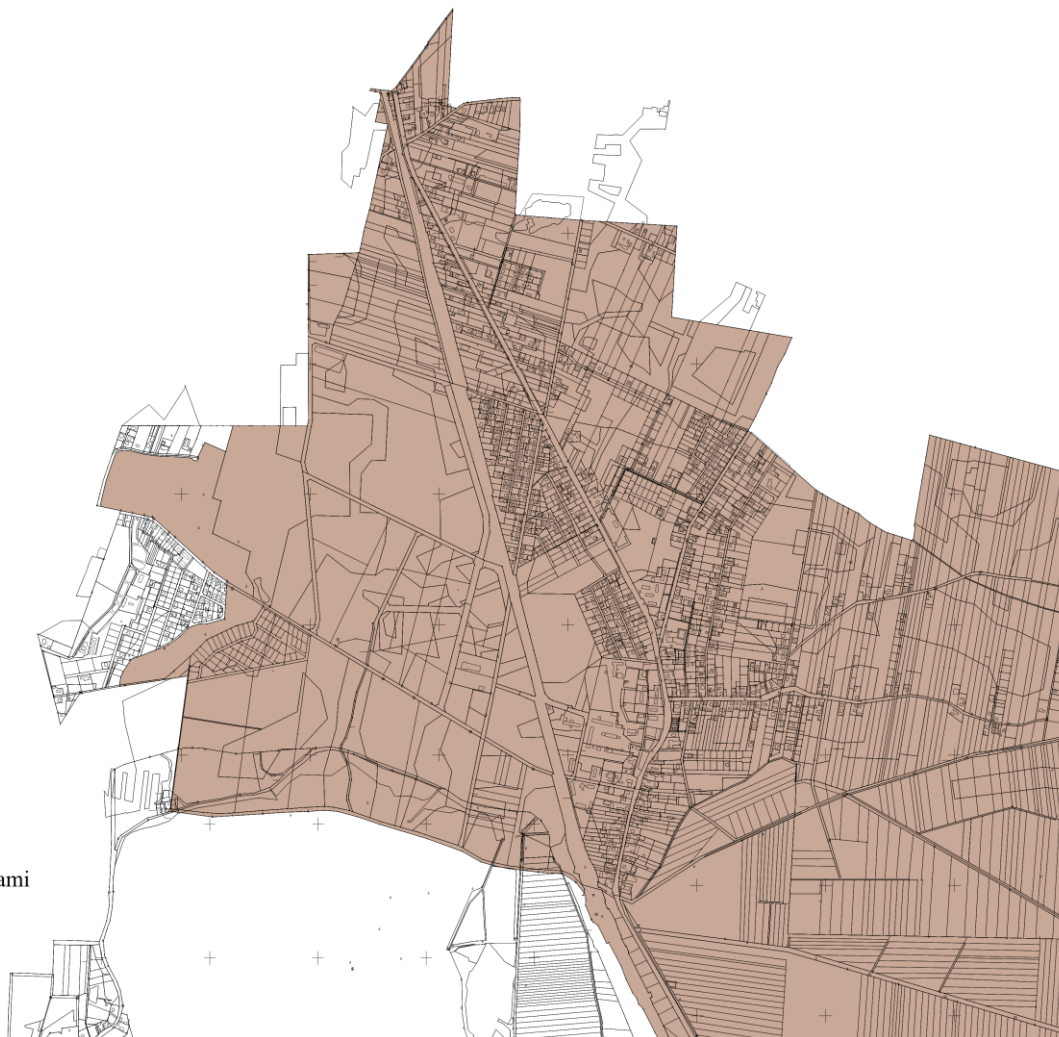


1:5000

Obszar
zdegradowany -
sołectwo Przygodzice

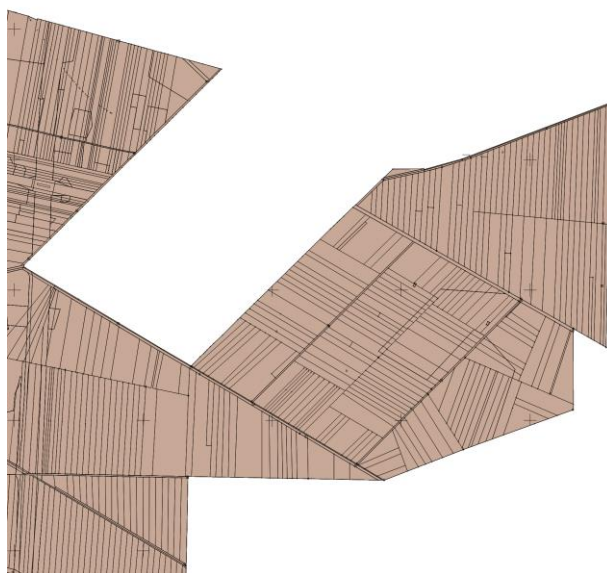
LEGENDA:

-  Osada leśna Tarchalskie
-  Osada Strugi
-  Działki przy ul. Stacja PKP
-  Obręb Przygodzice z wyłączonymi działkami









1:5000



**Obszar
zdegradowany -
sołectwo Przygodzice**

LEGENDA:

-  Osada leśna Tarchalskie
-  Osada Strugi
-  Działki przy ul. Stacja PKP
-  Obręb Przygodzice z wyłączonymi działkami







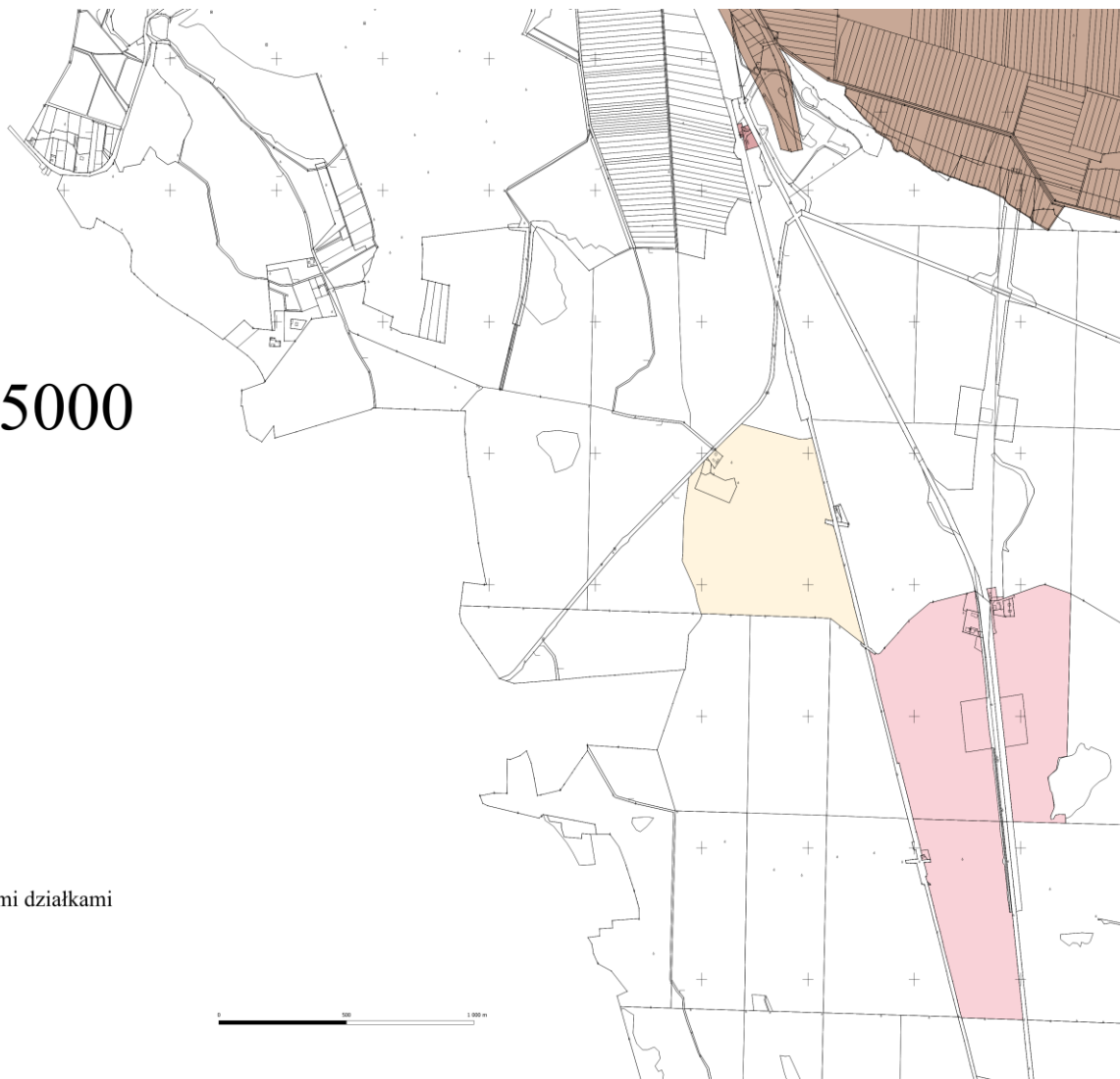


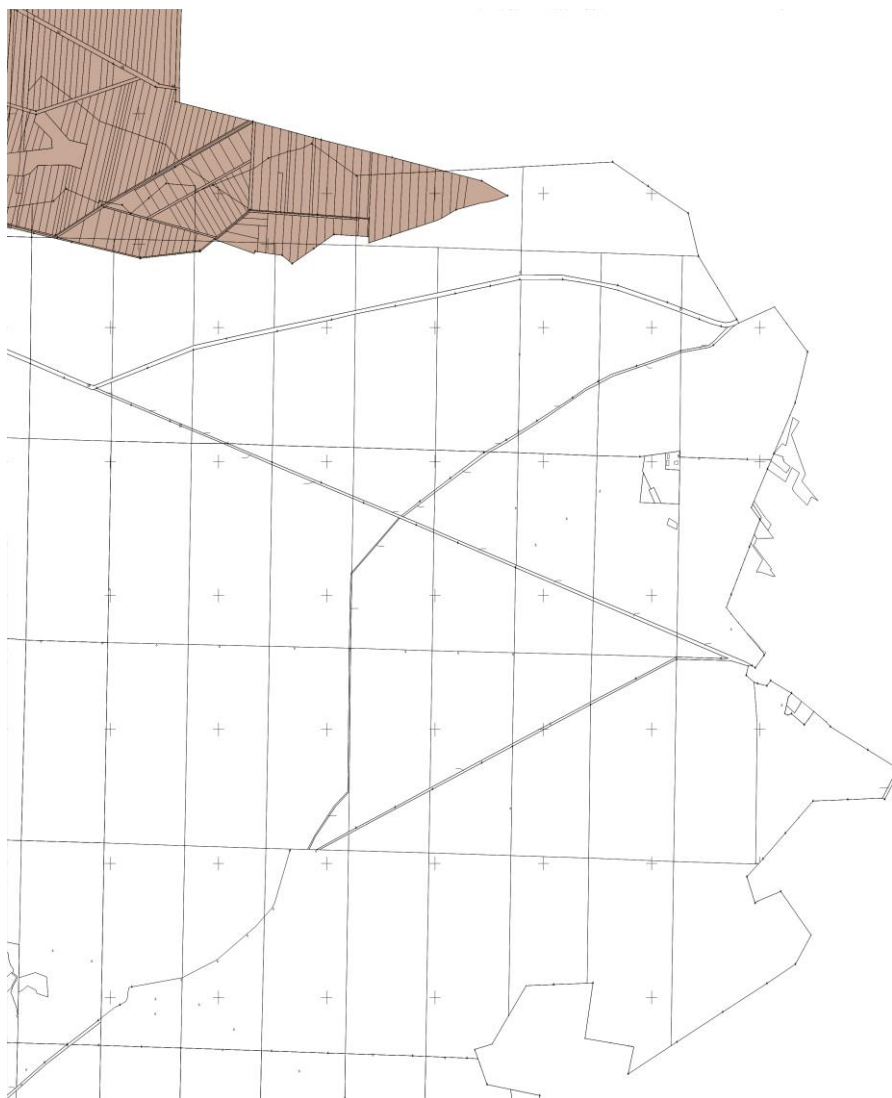
1:5000

Obszar zdegradowany
- sołectwo Przygodzice

LEGENDA:

-  Osada leśna Tarchalskie
-  Osada Strugi
-  Działki przy ul. Stacja PKP
-  Obręb Przygodzice z wyłączonymi działkami









1:5000

Obszar zdegradowany
- sołectwo Przygodzice

LEGENDA:

-  Osada leśna Tarchalskie
-  Osada Strugi
-  Działki przy ul. Stacja PKP
-  Obręb Przygodzice z wyłączonymi działkami







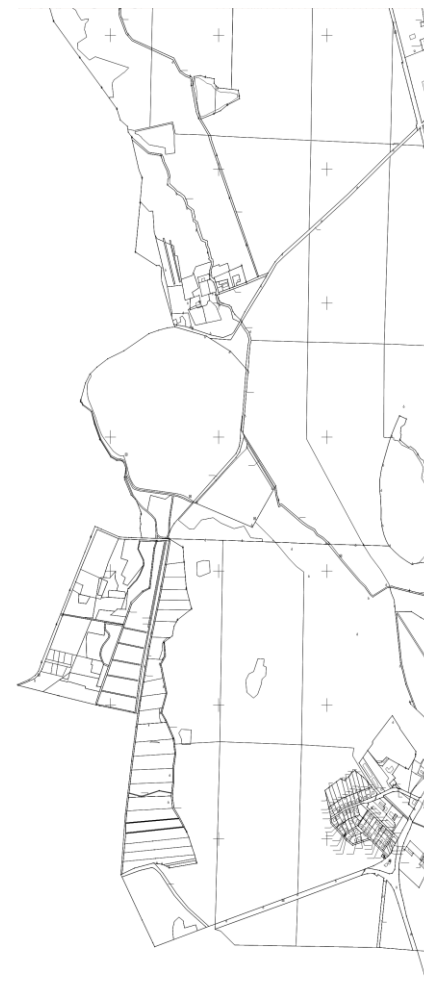


1:5000

**Obszar zdegradowany
- sołectwo Przygodzice**

LEGENDA:

-  Osada leśna Tarchalskie
-  Osada Strugi
-  Działki przy ul. Stacja PKP
-  Obręb Przygodzice z wyłączonymi działkami









1:5000

**Obszar zdegradowany
- sołectwo Przygodzice**

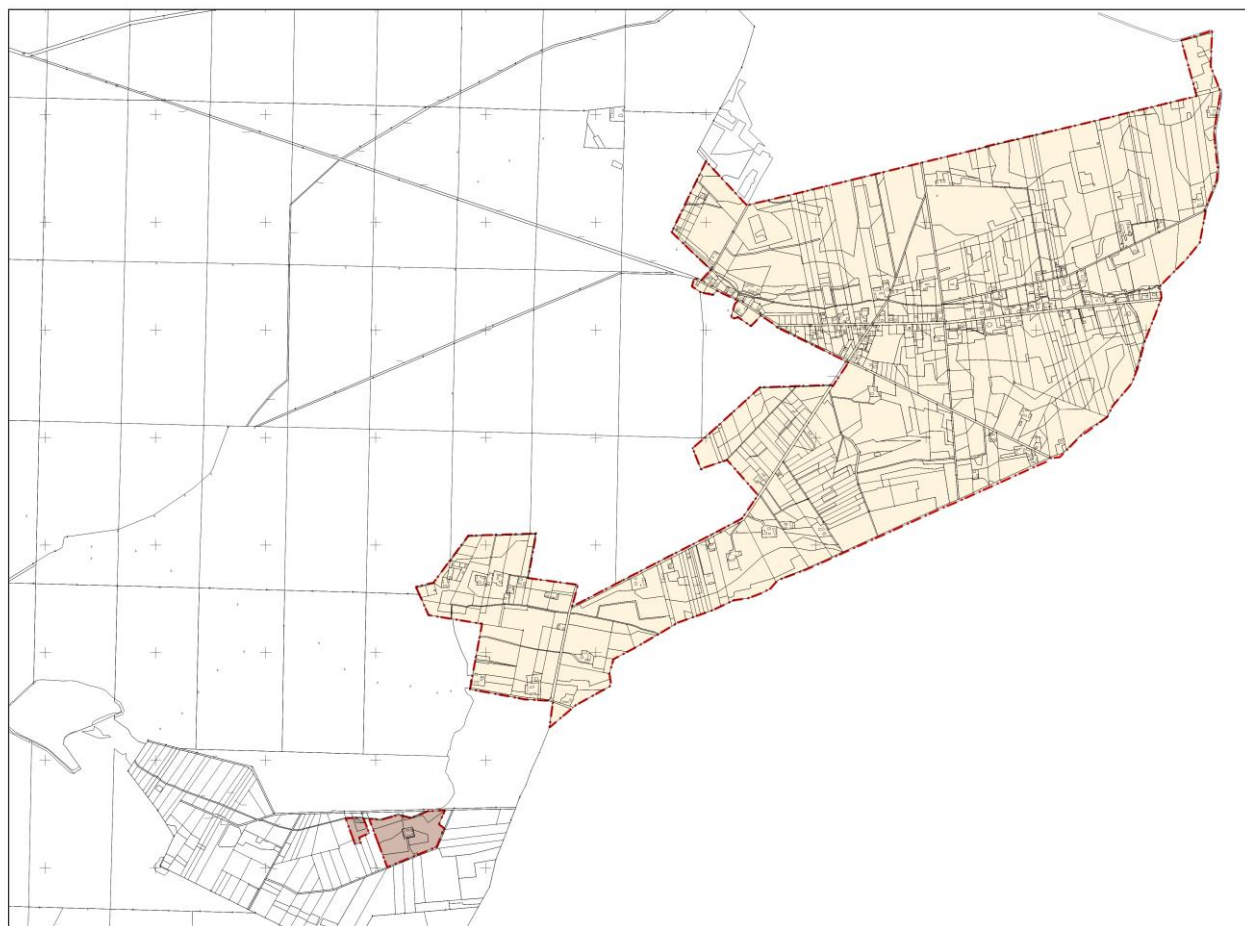
LEGENDA:

-  Osada leśna Tarchalskie
-  Osada Strugi
-  Działki przy ul. Stacja PKP
-  Obręb Przygodzice z wyłączonymi działkami



Załącznik Nr 7
do uchwały Nr VI/54/2024
Rady Gminy Przygodzice
z dnia 28 listopada 2024 r.

1:5000

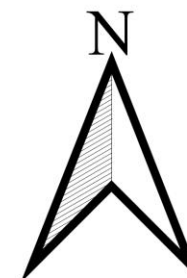
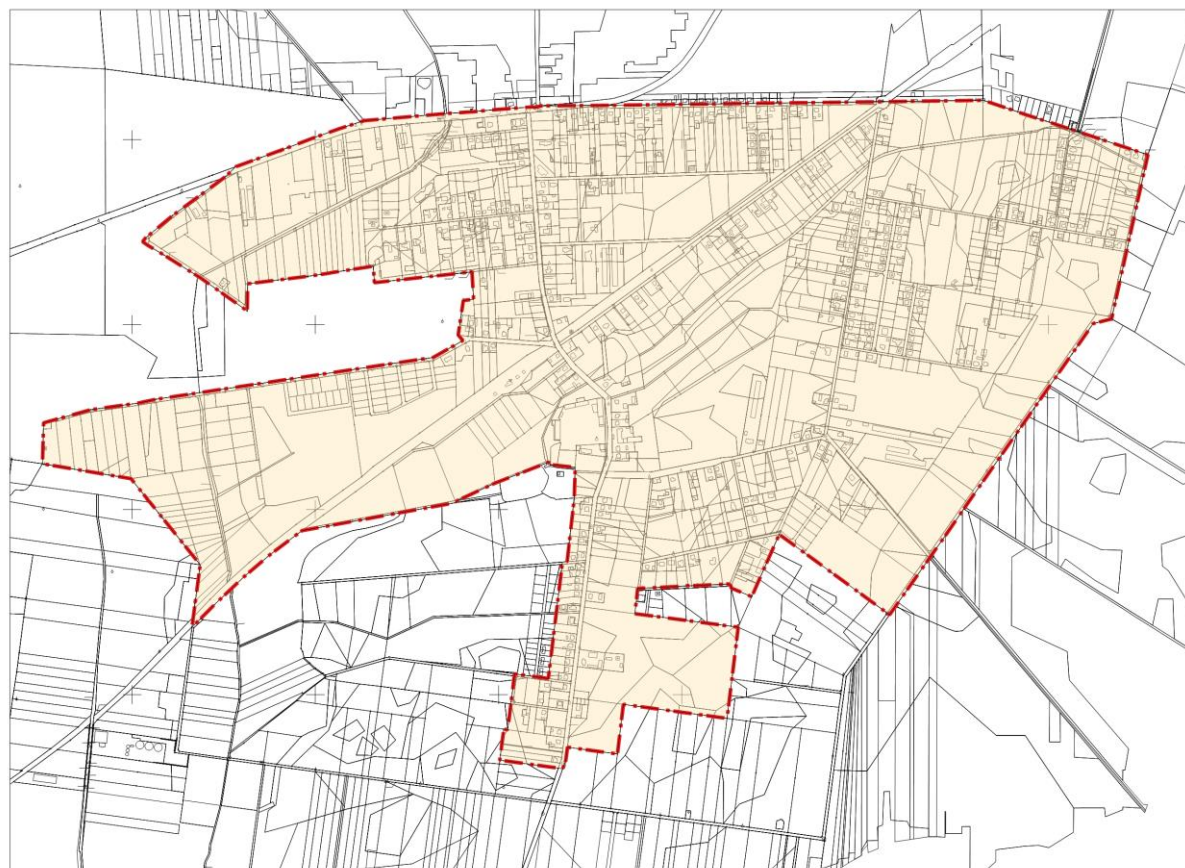


**Obszar zdegradowany -
sołectwo Przygodzicki**

LEGENDA:
■ Działki 579 i 574 w obrębie Antonin
■ Obręb Przygodzicki


Załącznik Nr 8
do uchwały Nr VI/54/2024
Rady Gminy Przygodzice
z dnia 28 listopada 2024 r.

1:5000



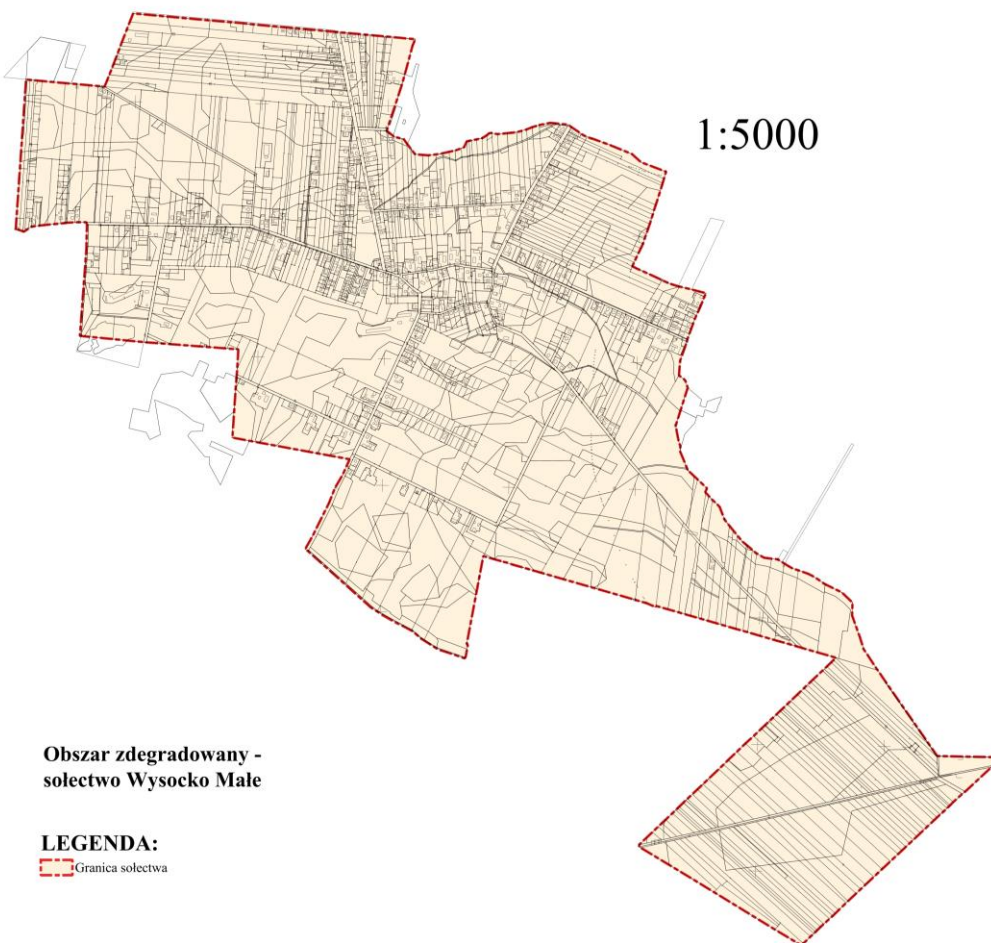
**Obszar zdegradowany -
sołectwo Topola-Osiedle**

LEGENDA:

 Granica obrębu Topola-Osiedle

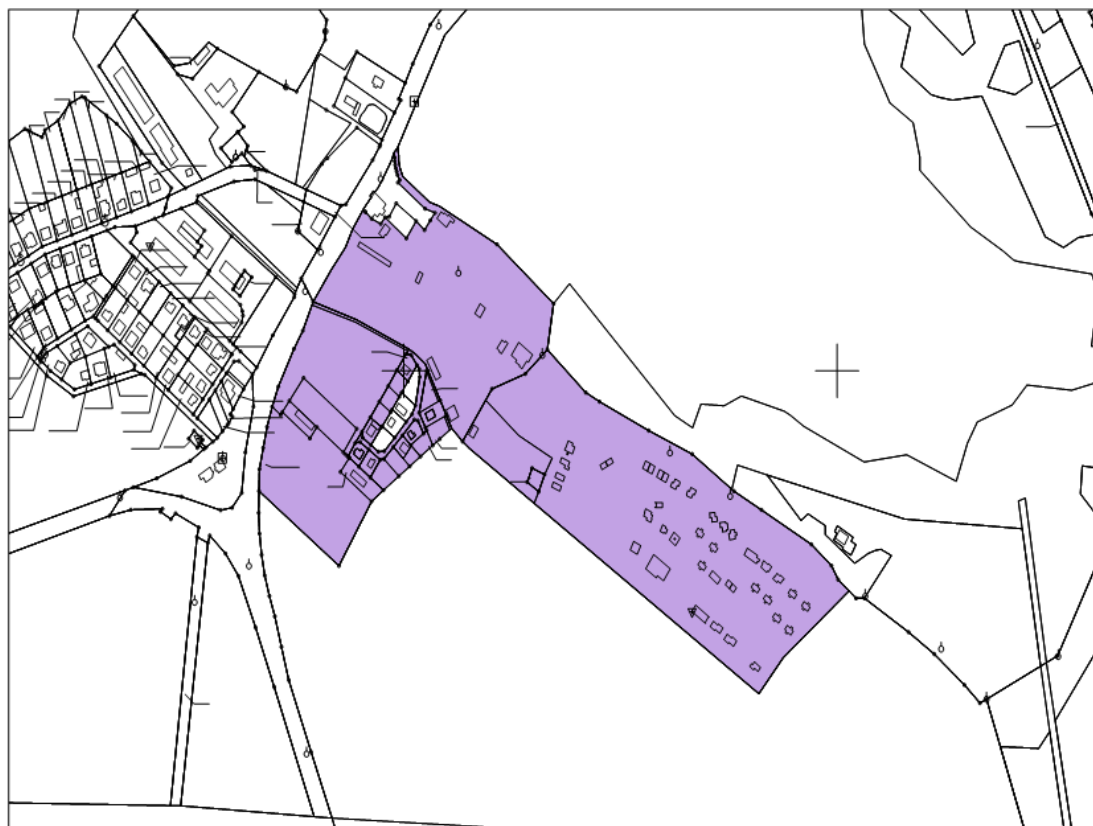
0 250 500 m

Załącznik Nr 9
do uchwały Nr VI/54/2024
Rady Gminy Przygodzice
z dnia 28 listopada 2024 r.



Załącznik Nr 10
do uchwały Nr VI/54/2024
Rady Gminy Przygodzice
z dnia 28 listopada 2024 r.


1:5000



**Podobszar
rewitalizacji nr 1
- Antonin**

LEGENDA:

■ Działki: 743/2, 743/3, 915/3,
937, 981, 982/1, 982/2, 917,
918, 919, 920, 921, 936, 922,
923, 935, 934, 933, 931, 932,
930, 929, 928 w obrębie Antonin




Załącznik Nr 11
do uchwały Nr VI/54/2024
Rady Gminy Przygodzice
z dnia 28 listopada 2024 r.


1:5000



**Podobszar rewitalizacji nr 2
- Dębica**

LEGENDA:

 Działki 146/14 i 147
w obrębie Dębica



Załącznik Nr 12
do uchwały Nr VI/54/2024
Rady Gminy Przygodzice
z dnia 28 listopada 2024 r.


1:5000



Podobszar rewitalizacji nr 3
- Przygodzice

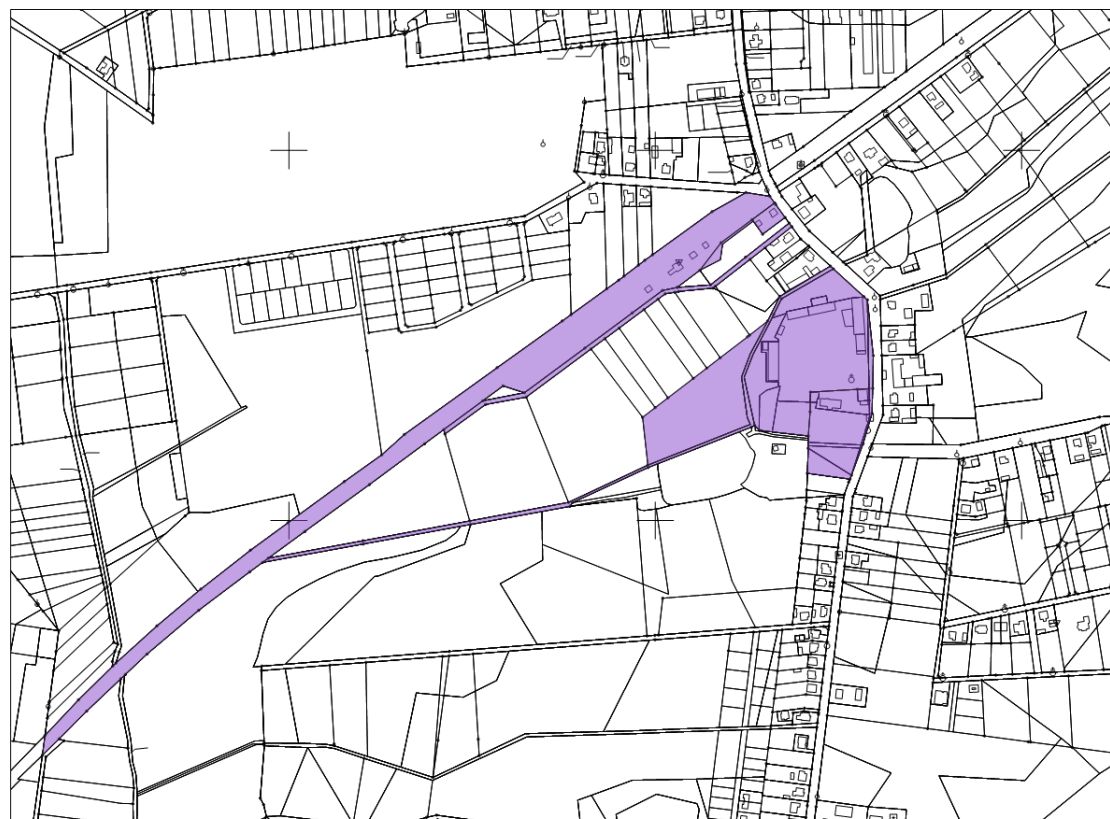
LEGENDA:

- Działki: 1508/3, 1508/12, 1508/11, 1507/8, 1508/2, 1512, 224/1, 224/5, 1527, 224/24, 223/4, 223/5, 224/19, 224/7, 224/26, 224/27, 273/1, 273/2, 274/3, 274/2, 274/1, 222/2, 213/11, 1559, 219/3, 219/5, 219/4, 219/7, 219/6, 217, 216, 213/31, 213/30, 213/40, 213/39, 213/16, 213/38, 213/32, 213/37, 213/28, 213/27, 213/34, 213/41, 213/21, 220, 213/26, 213/17, 215, 214, 213/20, 213/19, 213/18, 213/25, 213/24, 213/23, 213/35 w obrębie Przygodzice



Załącznik Nr 13
do uchwały Nr VI/54/2024
Rady Gminy Przygodzice
z dnia 28 listopada 2024 r.

1:5000



Podobszar rewitalizacji nr 4
- Topola-Osiedle

LEGENDA:

Działki: 1692/6, 1692/9, 1692/5, 1692/4,
1692/12, 1690, 352, 343, 340/1, 340/2
w obrębie Topola-Osiedle

0 100 200 m


Załącznik Nr 14
do uchwały Nr VI/54/2024
Rady Gminy Przygodzice
z dnia 28 listopada 2024 r.

1:5000



**Podobszar rewitalizacji nr 5
- Wysocko Małe**

LEGENDA:

 Działki 529/1 i 529/3
w obrębie Wysocko Małe

