



# DZIENNIK URZĘDOWY

## WOJEWÓDZTWA WIELKOPOLSKIEGO

---

Poznań, dnia 16 grudnia 2024 r.

Poz. 10609

### UCHWAŁA NR VIII.80.2024 RADY GMINY ŻŁOTÓW

z dnia 28 listopada 2024 r.

#### **w sprawie wyznaczenia obszaru zdegradowanego i obszaru rewitalizacji**

Na podstawie art. 18 ust. 1 w związku z art. 7 ust. 1 pkt 5 ustawy z 8 marca 1990 r. o samorządzie gminnym (Dz. U. z 2024 r. poz. 1465, 1572), art. 6 ust. 1, ust. 2 i ust. 3. ustawy z dnia 9 października 2015 r. o rewitalizacji (Dz.U. z 2024 r., poz. 278) uchwała się, co następuje:

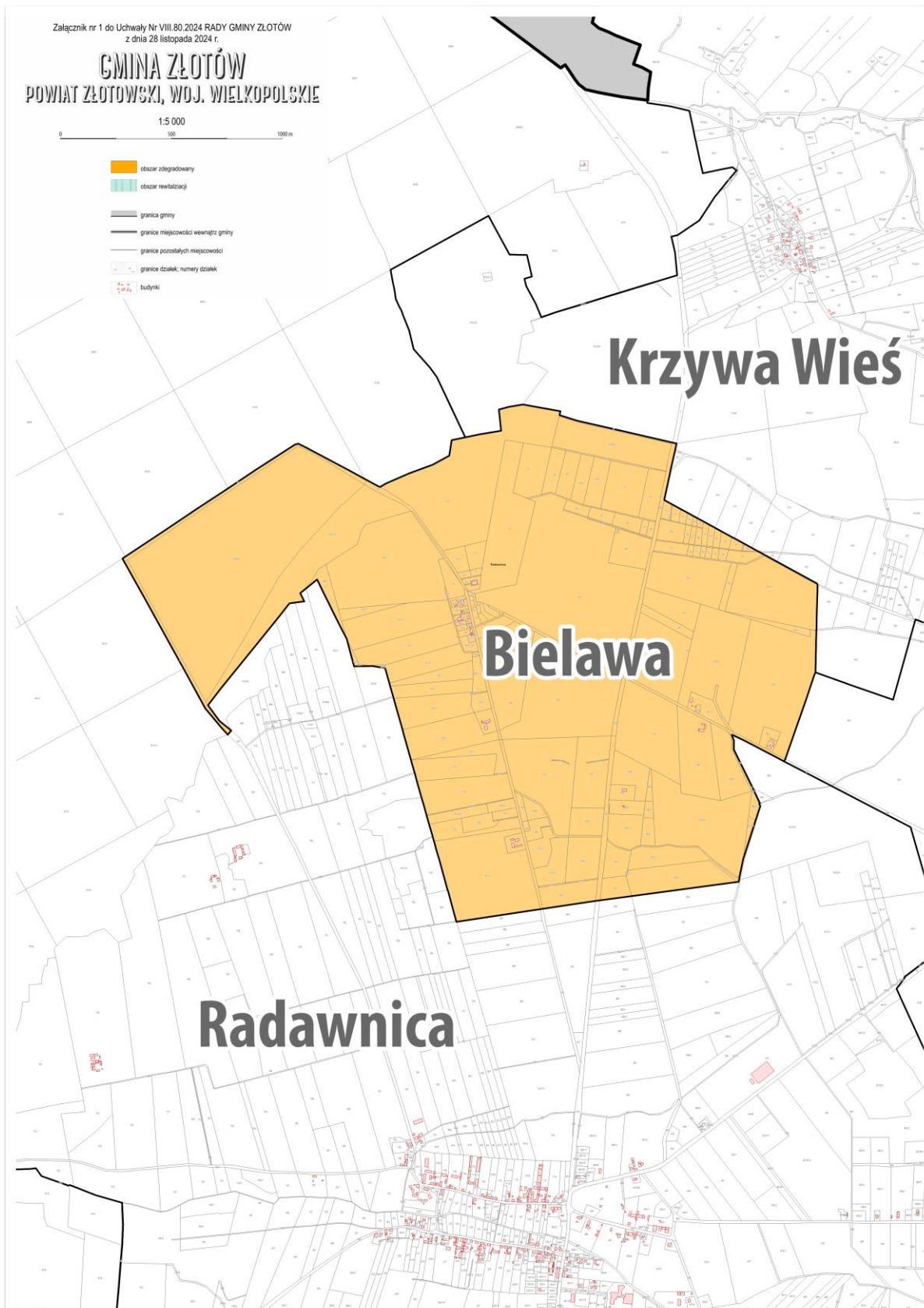
**§ 1. 1.** Na terenie gminy Żłotów wyznacza się obszar zdegradowany i obszary rewitalizacji.

2. Granice obszaru zdegradowanego i obszaru rewitalizacji, w tym granice podobszarów rewitalizacji, określają mapy w skali 1:5000, stanowiące załączniki nr 1-16 do niniejszej uchwały.

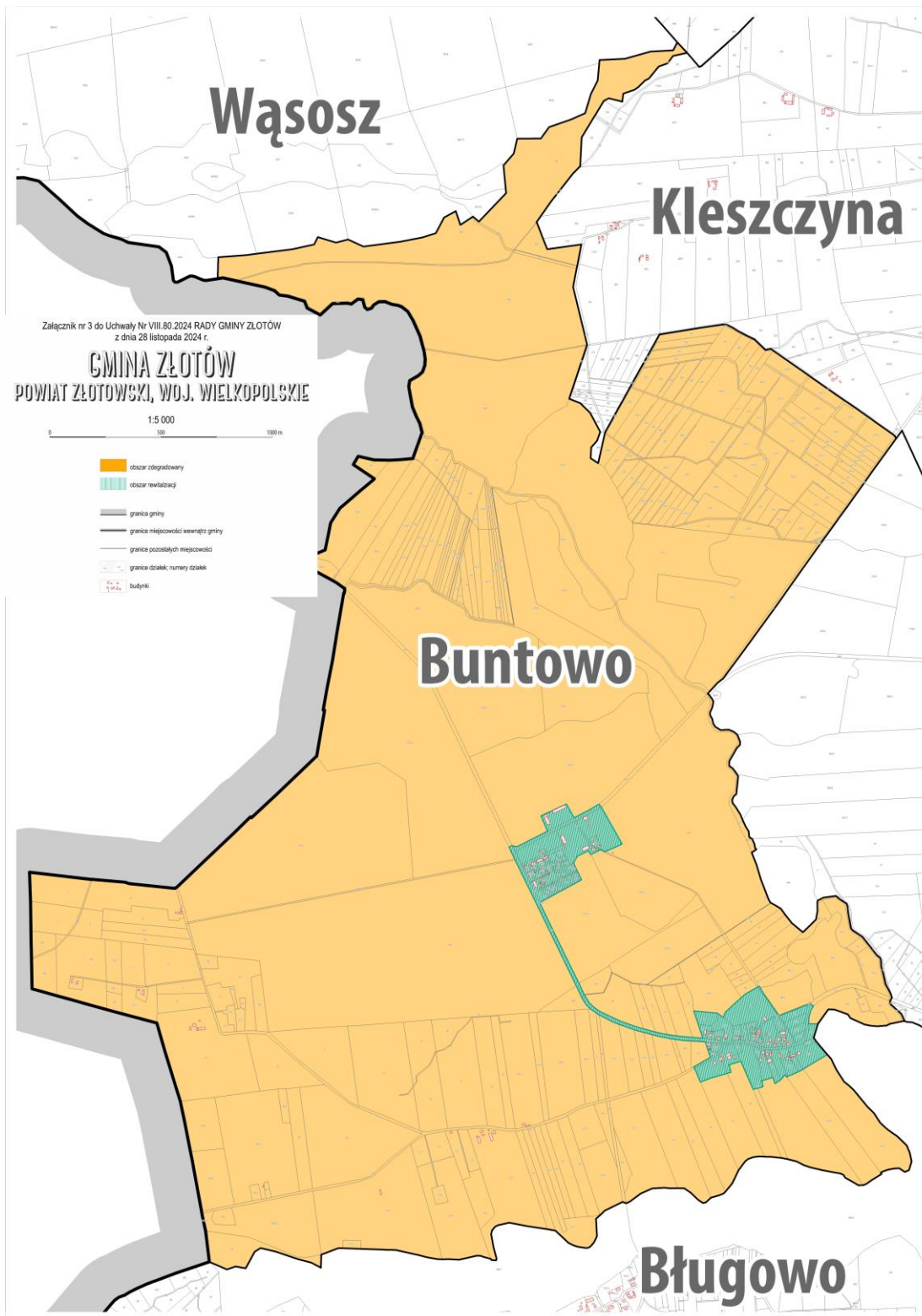
**§ 2.** Wykonanie uchwały powierza się Wójtowi Gminy Żłotów.

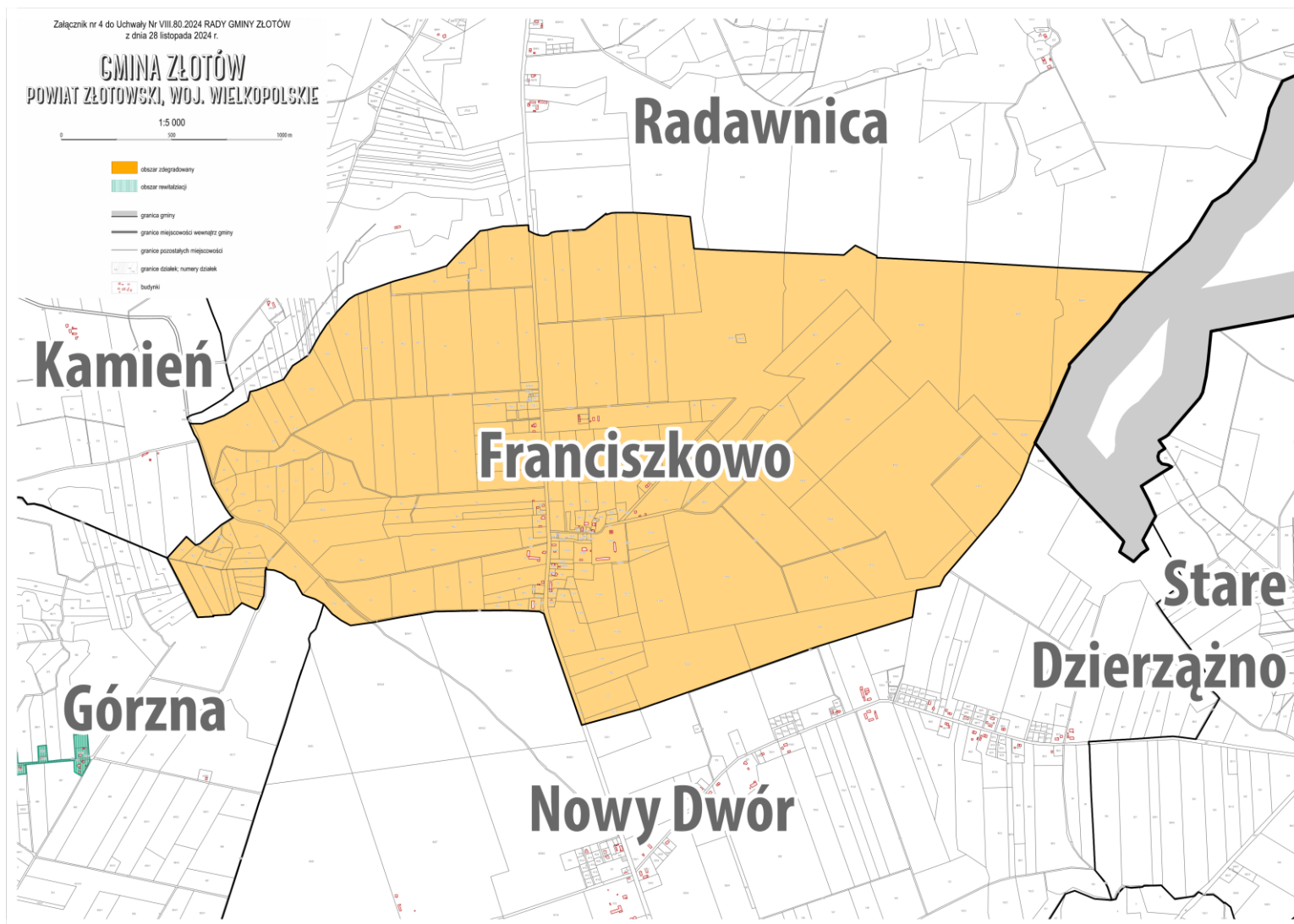
**§ 3.** Uchwała wchodzi w życie po upływie 14 dni od dnia ogłoszenia w Dzienniku Urzędowym Województwa Wielkopolskiego.

Przewodniczący Rady  
(-) Sławomir Czyżyk

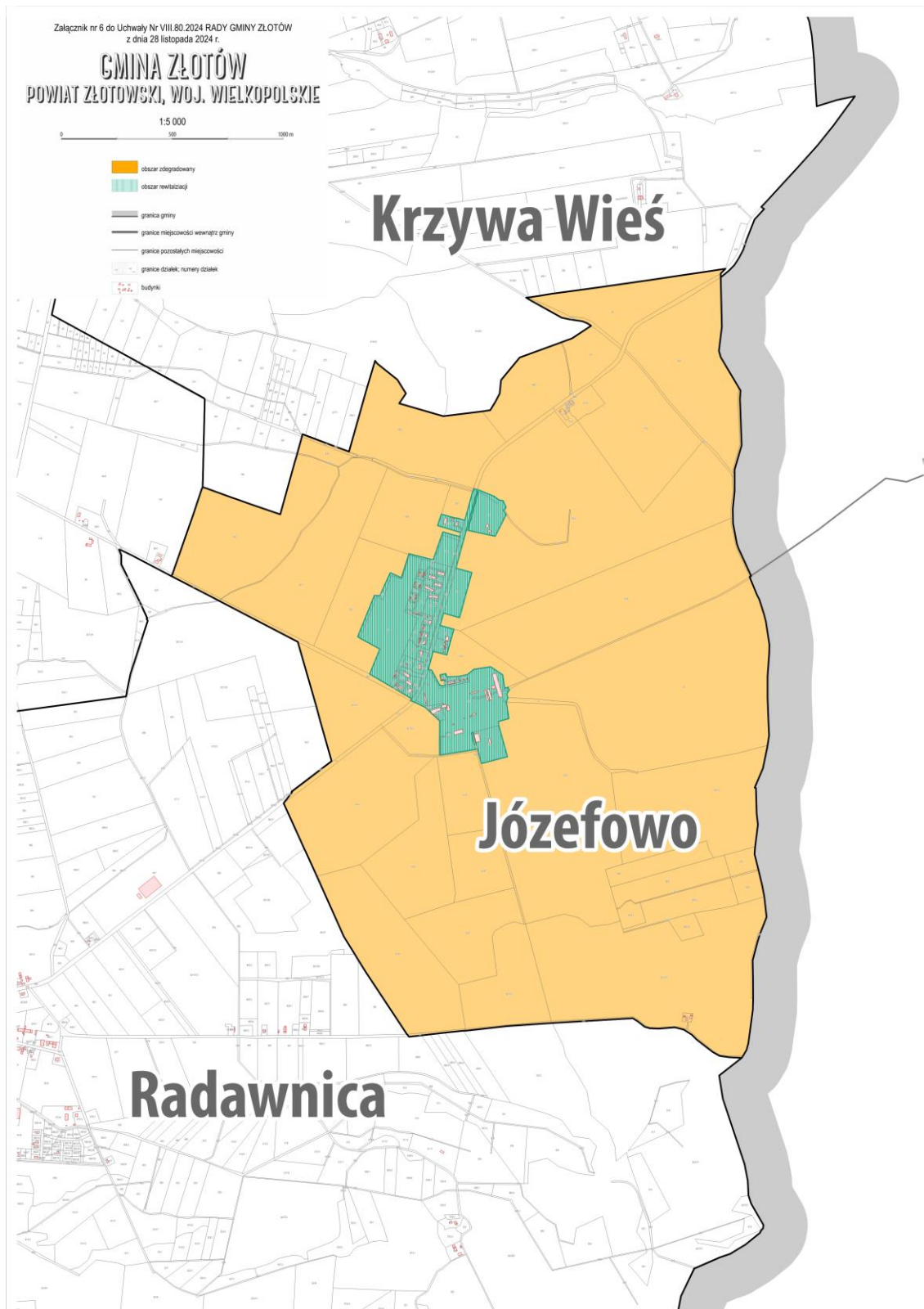


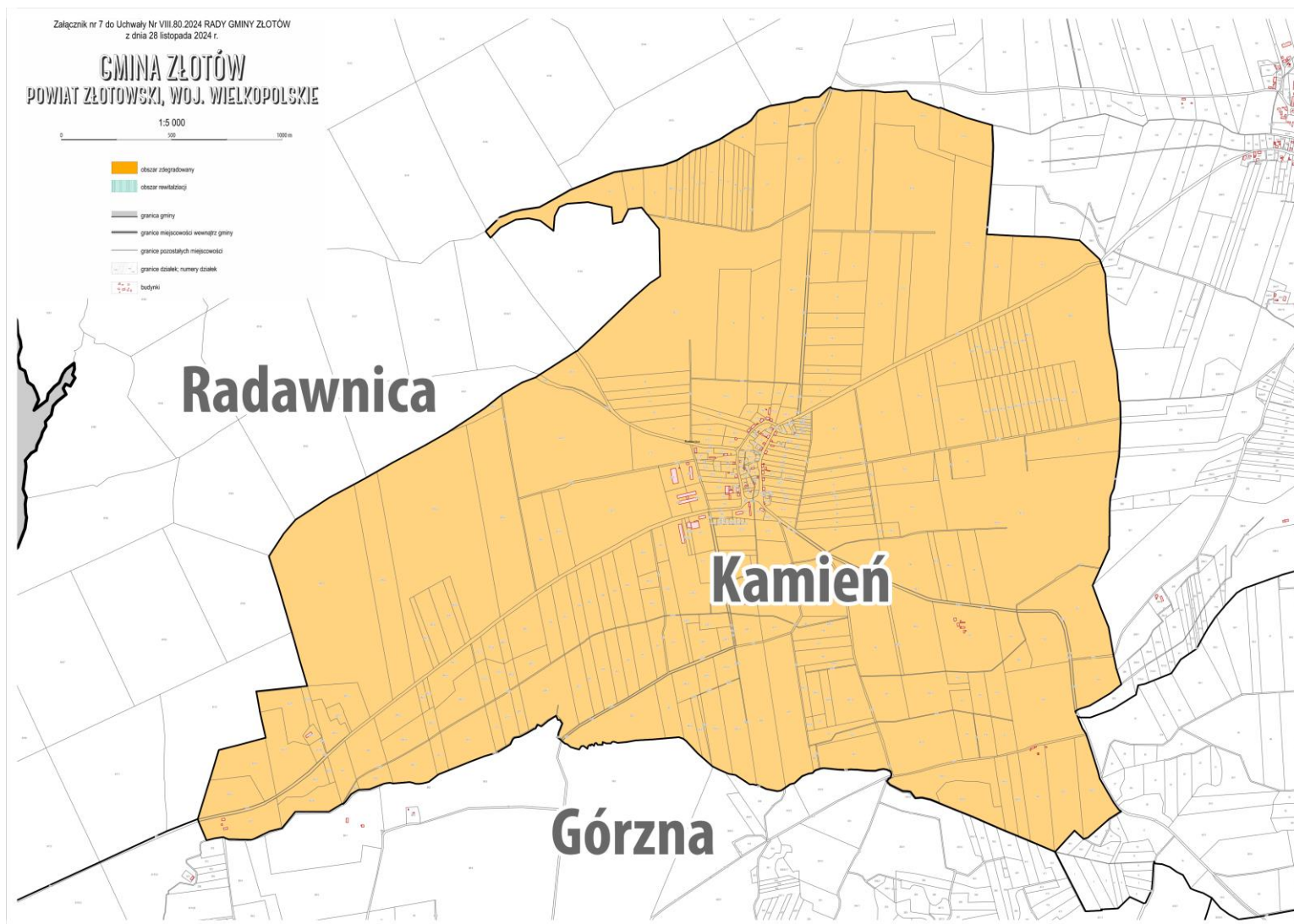










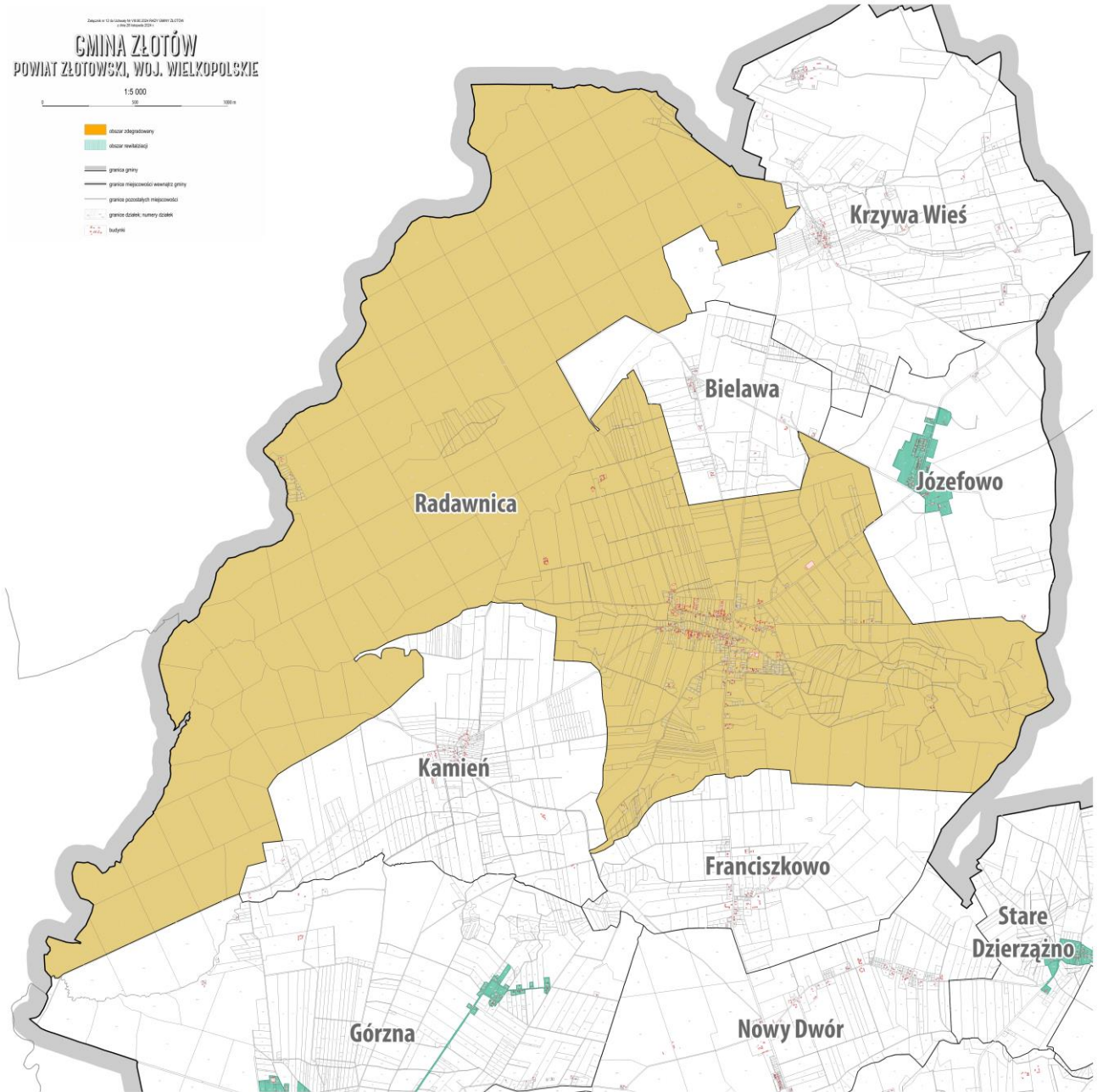












Załącznik nr 13 do uchwały Nr VII/30/2024 RADY GMINY ZŁOTÓW  
z dnia 28 listopada 2024 r.

### GMINA ZŁOTÓW

POWIAT ZŁOTOWSKI, WOJ. WIELKOPOLSKIE

1:5 000

- obszar cmentarny
- obszar wiejski
- granica gminy
- granica miejscowości wewnątrz gminy
- granica sąsiednich miejscowości
- granica działek, numery działek
- tufy

