



# DZIENNIK URZĘDOWY

## WOJEWÓDZTWA WIELKOPOLSKIEGO

---

Poznań, dnia 19 grudnia 2024 r.

Poz. 10827

### UCHWAŁA NR XII/106/2024 RADY GMINY KOMORNIKI

z dnia 28 listopada 2024 r.

**w sprawie zaliczenia ulic Gottlieba Daimlera, Piaskowej i Nad Wirynką w Komornikach, ulicy Krótkiej w Głuchowie i ulicy Promykowej w Wirach, do kategorii dróg gminnych.**

Na podstawie art. 18 ust. 2 pkt 15 ustawy z dnia 8 marca 1990 r. o samorządzie gminnym (tj. Dz. U. z 2024 r. poz. 609 z późn. zm.) art. 7 ust. 1 i 2 ustawy z dnia 21 marca 1985 r. o drogach publicznych (tj. Dz. U. z 2024 r., poz. 320 z późn. zm.), po zasięgnięciu opinii Zarządu Powiatu Poznańskiego, Rada Gminy Komorniki uchwała, co następuje:

**§ 1.** Przyjmuje się i zalicza do kategorii dróg gminnych:

- 1) ul. Gottlieba Daimlera w Komornikach – zlokalizowaną na nieruchomościach o numerach ewidencyjnych 400/18, 983/20, 983/22, 400/17, 400/10, 983/19 i 983/24 - zał. 1.
- 2) ul. Piaskową i ul. Nad Wirynką w Komornikach – zlokalizowaną na nieruchomościach o numerach ewidencyjnych 735/10 i 996/11 - zał. 2.
- 3) ul. Krótka w Głuchowie – zlokalizowaną na nieruchomościach o numerach ewidencyjnych 364/1 i 364/9 (część) - zał. 3.
- 4) ul. Promykowa w Wirach – zlokalizowaną na nieruchomościach o numerach ewidencyjnych 227/78 i 226/51 - zał. 4.

**§ 2.** Szczegółowy przebieg drogi, o której mowa w §1 przedstawiają załączniki graficzne nr 1-4 do niniejszej uchwały.

**§ 3.** Wykonanie uchwały powierza się Wójtowi Gminy Komorniki.

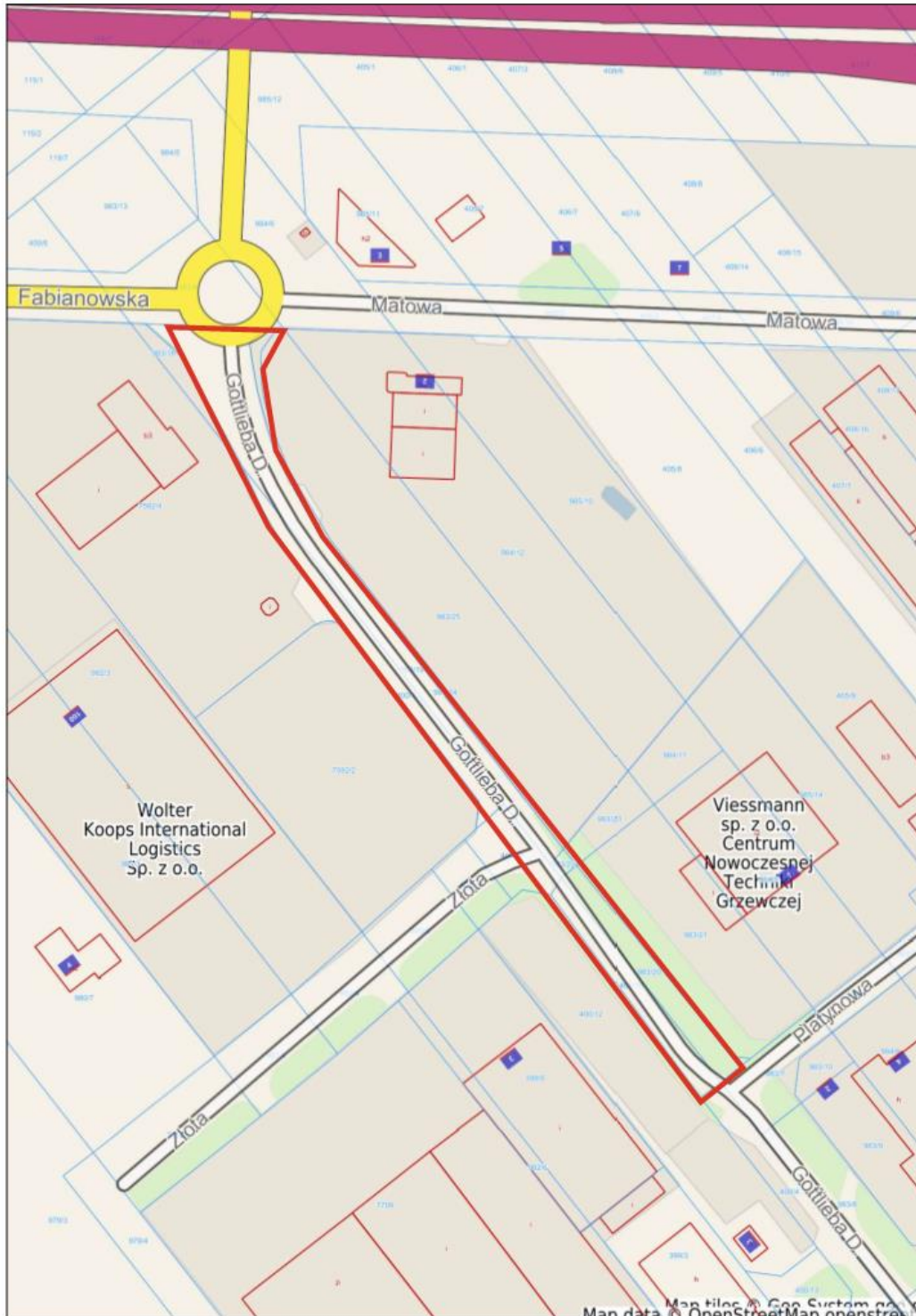
**§ 4.** Uchwała wchodzi w życie po upływie 14 dni od dnia ogłoszenia w Dzienniku Urzędowym Województwa Wielkopolskiego oraz podlega ogłoszeniu w Urzędzie Gminy Komorniki.

Przewodniczący Rady Gminy Komorniki  
(-) Marek Kubiak



**Komorniki - System Informacji Przestrzennej**  
skala 1 : 2000

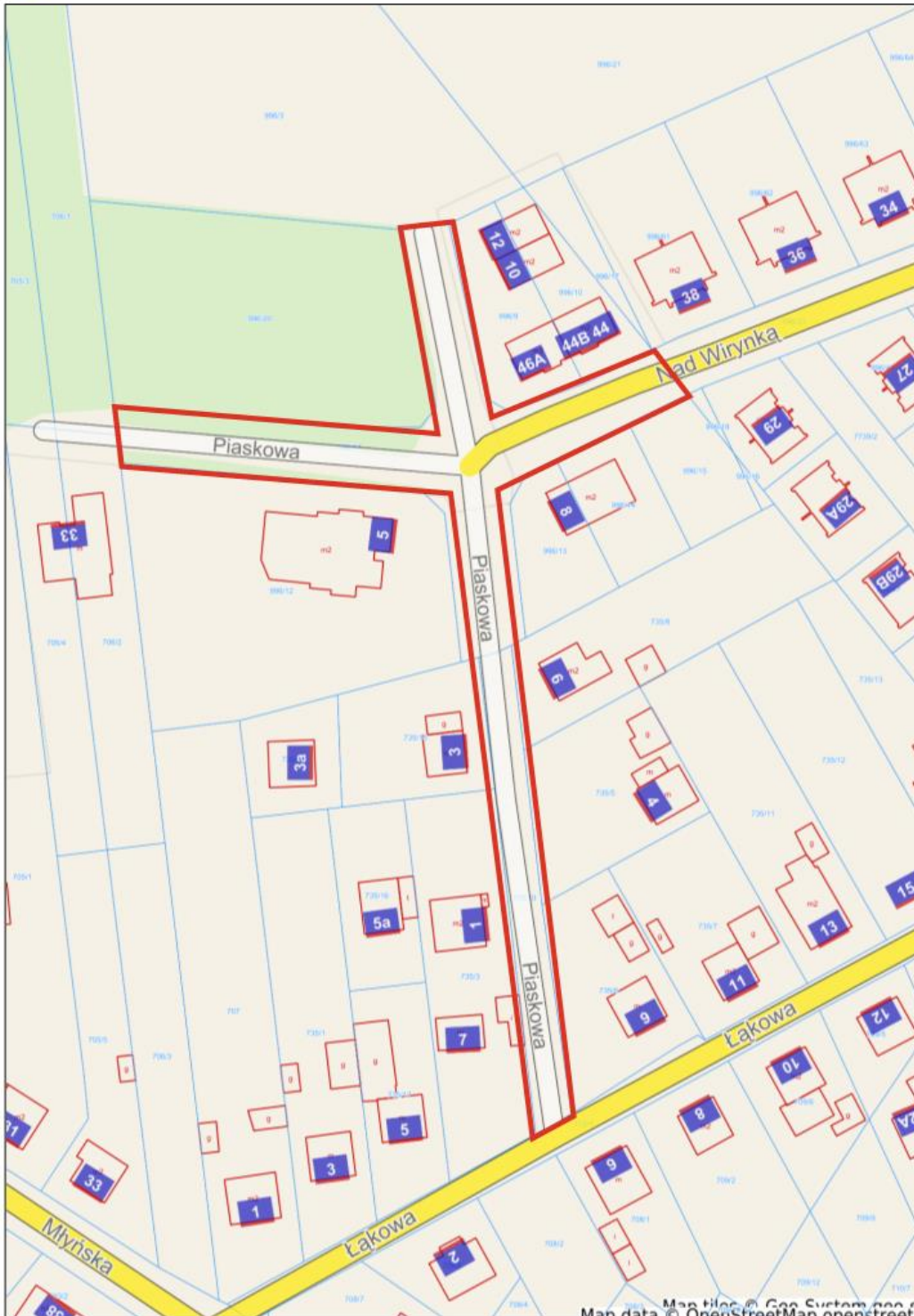
Załącznik nr 1 do  
Uchwały Rady Gminy Komorniki





**Komorniki - System Informacji Przestrzennej**  
skala 1 : 1000

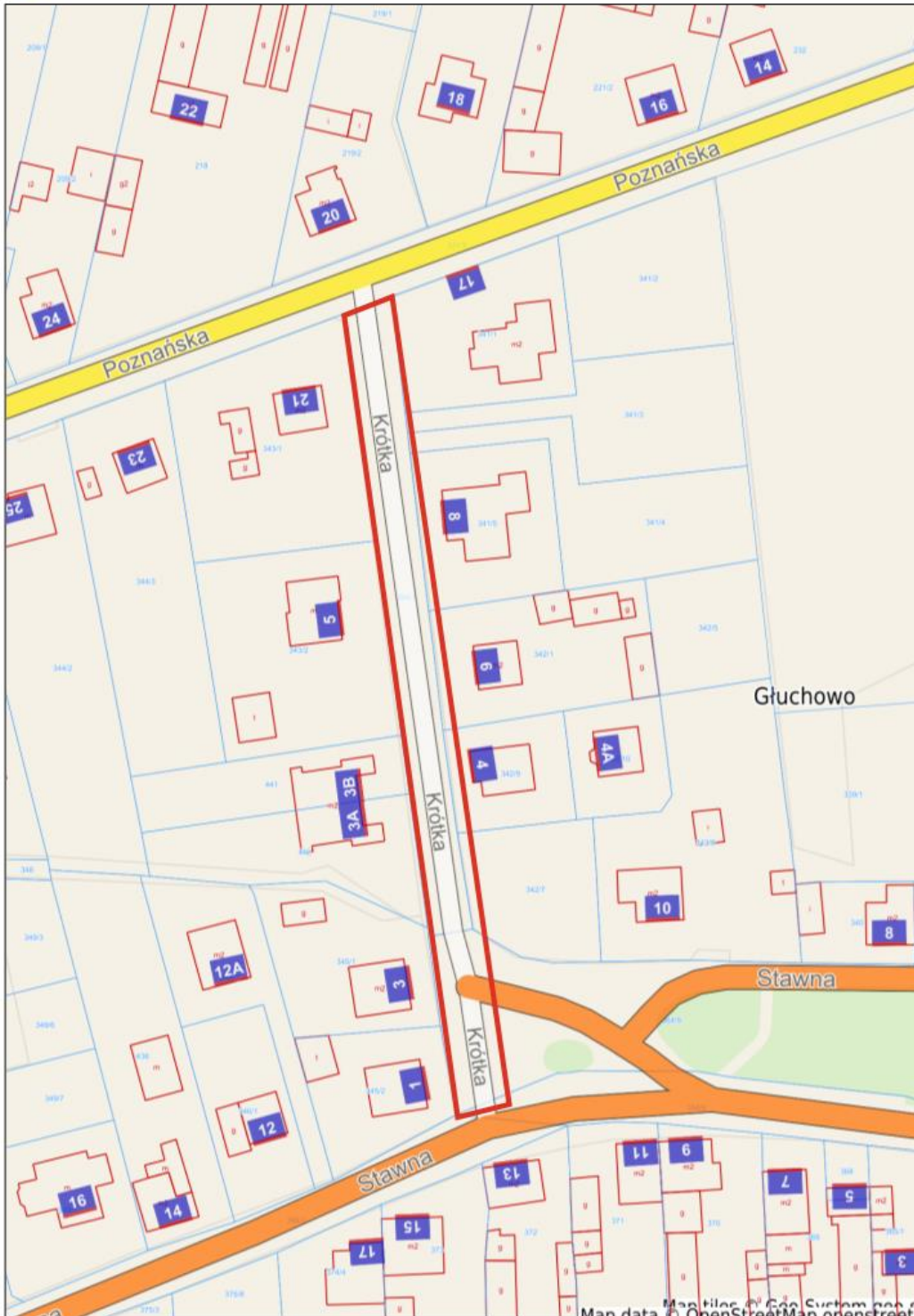
Załącznik nr 2 do  
Uchwały Rady Gminy Komorniki





**Komorniki - System Informacji Przestrzennej**  
skala 1 : 1000

Załącznik nr 3 do  
Uchwały Rady Gminy Komorniki



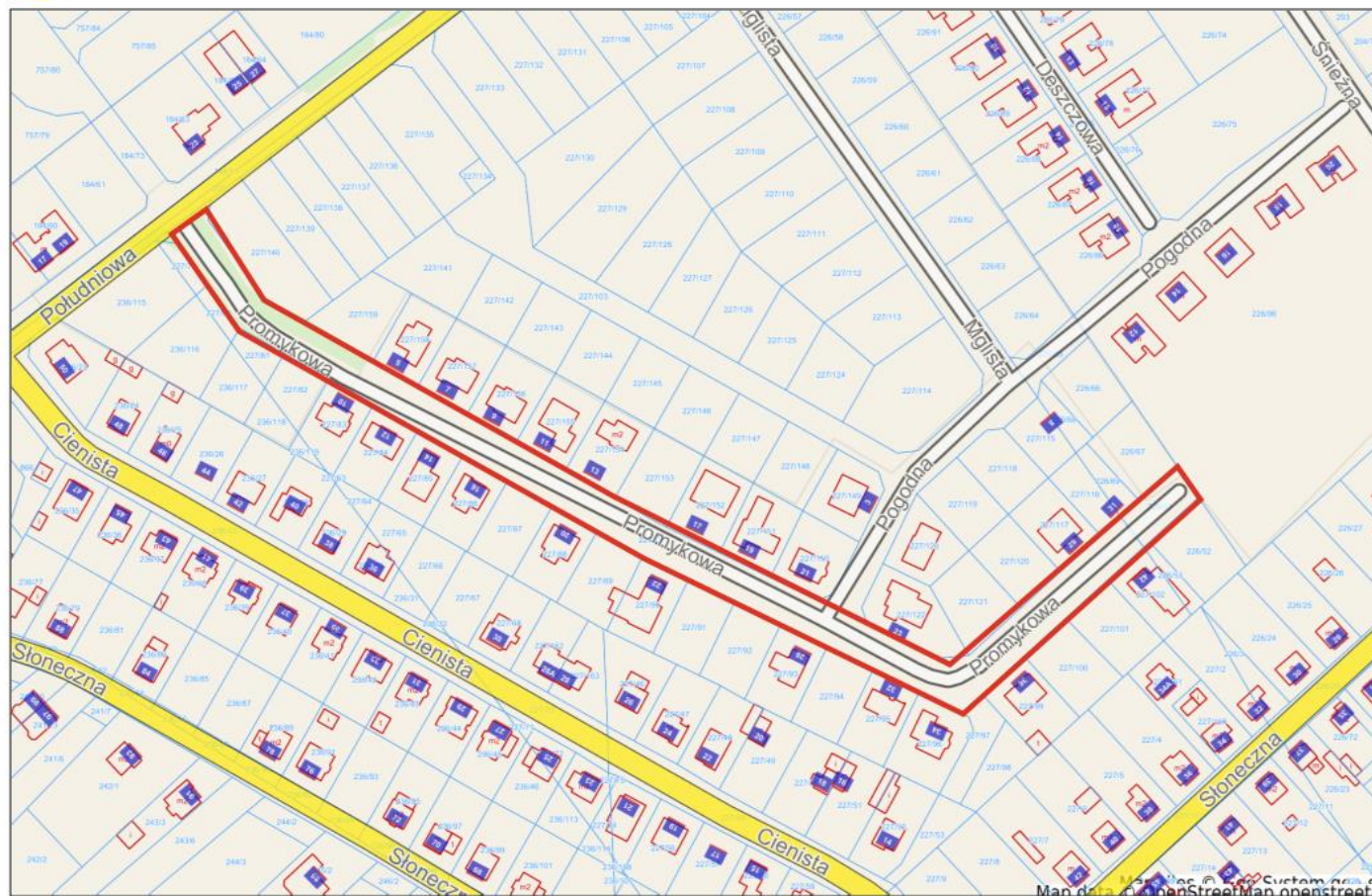
Niniejszy wydruk nie stanowi dokumentu w rozumieniu przepisów prawa.  
Wydrukowano w serwisie komorniki.e-mapa.net dnia 2024-11-03 23:19:29

strona 1



**Komorniki - System Informacji Przestrzennej**  
skala 1 : 2000

Załącznik nr 4 do  
Uchwały Rady Gminy Komorniki



Niniejszy wydruk nie stanowi dokumentu w rozumieniu przepisów prawa.  
Wydrukowano w serwisie komorniki.e-mapa.net dnia 2024-11-03 23:04:28

strona 1