



DZIENNIK URZĘDOWY

WOJEWÓDZTWA WIELKOPOLSKIEGO

Poznań, dnia 6 maja 2025 r.

Poz. 3956

UCHWAŁA NR XI/93/2025 RADY MIEJSKIEJ KRZYWINIA

z dnia 28 kwietnia 2025 r.

w sprawie wyznaczenia obszaru zdegradowanego i obszaru rewitalizacji na terenie Gminy Krzywiń.

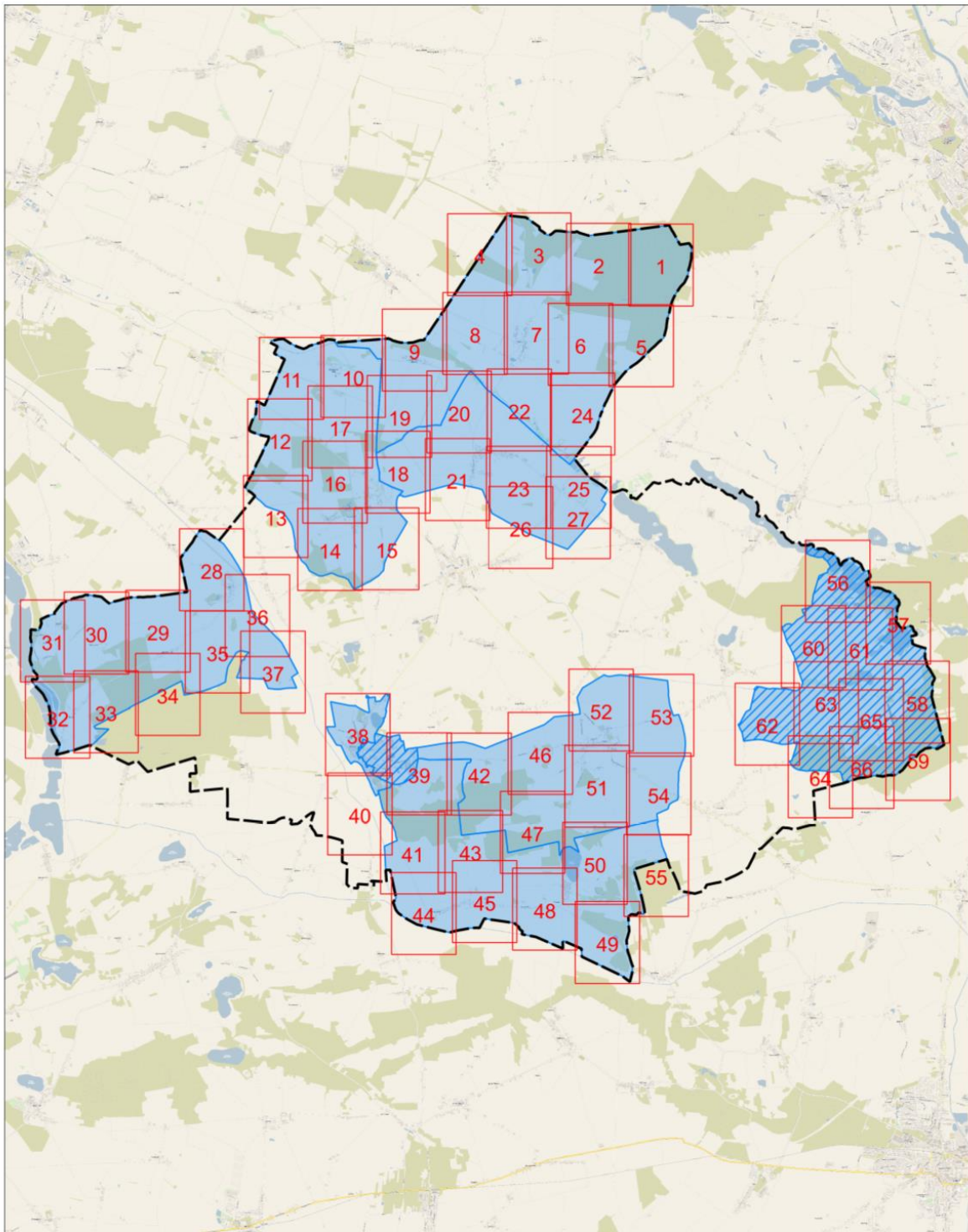
Na podstawie art. 18 ust. 2 pkt 15 ustawy z dnia 8 marca 1990 r. o samorządzie gminnym (t.j. Dz. U. z 2024 r. poz. 1465 ze zm.) oraz art. 8 ust. 1 i art. 11 ust. 5 pkt. 1 ustawy z dnia 9 października 2015 r. o rewitalizacji (t.j. Dz. U. z 2024 r. poz. 278) Rada Miejska Krzywinia uchwala, co następuje:

§ 1. Wyznacza się obszar zdegradowany i obszar rewitalizacji na terenie Gminy Krzywiń w granicach określonych w załączniku graficznym do niniejszej uchwały.

§ 2. Wykonanie uchwały powierza się Burmistrzowi Miasta i Gminy Krzywiń.

§ 3. Uchwała wchodzi w życie po upływie 14 dni od dnia ogłoszenia w Dzienniku Urzędowym Województwa Wielkopolskiego.

Przewodnicząca Rady Miejskiej
(-) Hanna Frankiewicz



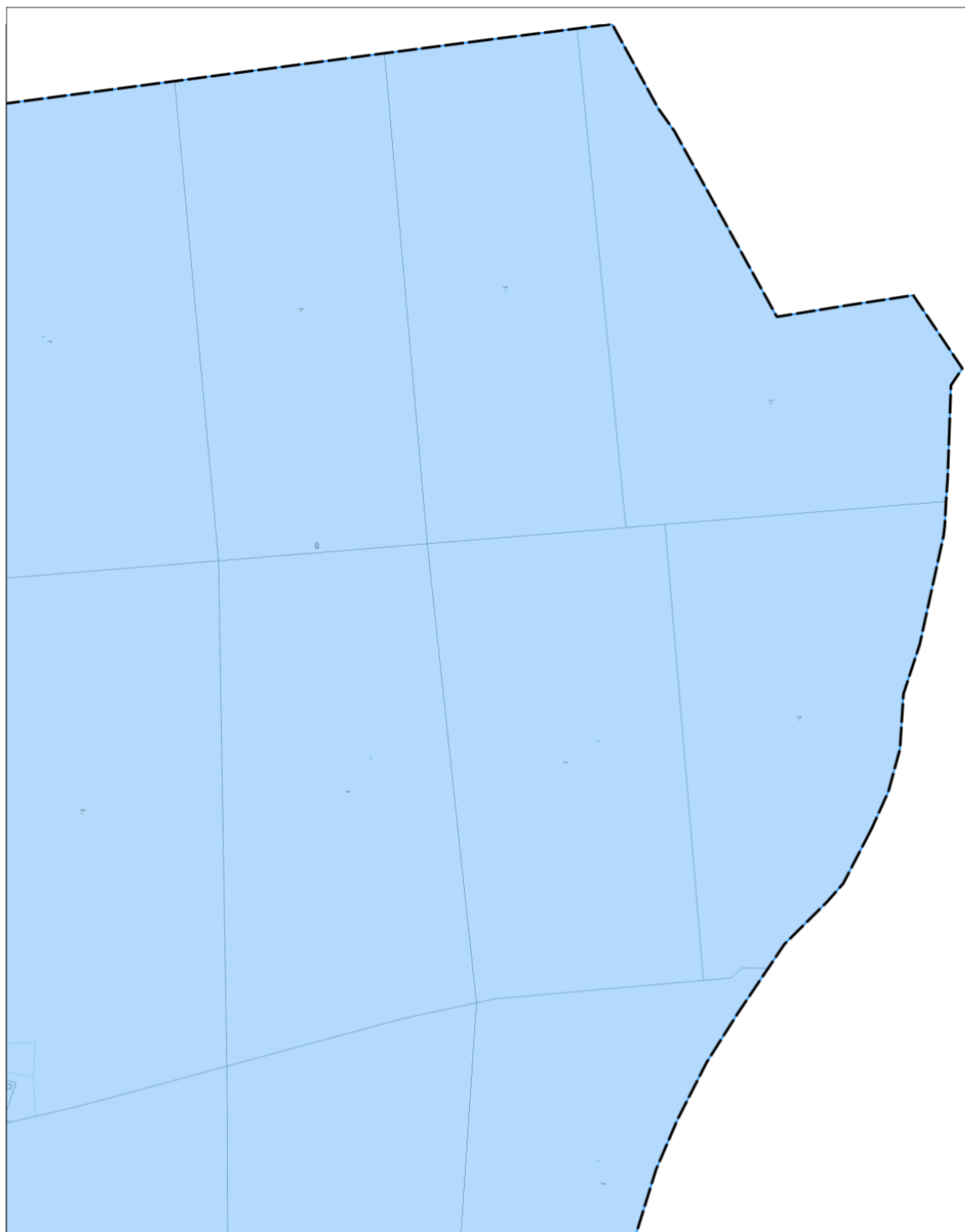
ZAŁĄCZNIK DO UCHWAŁY NR XI/93/2025
RADY MIEJSKIEJ KRZYWINIA Z DNIA 28 KWIECZNIA 2025

LEGENDA:

-  Granice gminy Krzywiń
-  Granice Jednostek Analitycznych
-  Granice Obszaru Zdegradowanego
-  Granice Obszaru Rewitalizacji

SKALA: 1:75 000





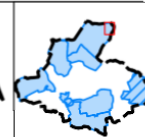
GRANICE OBSZARU ZDEGRADOWANEGO I OBSZARU REWITALIZACJI NA TERENIE GMINY KRZYWIŃ

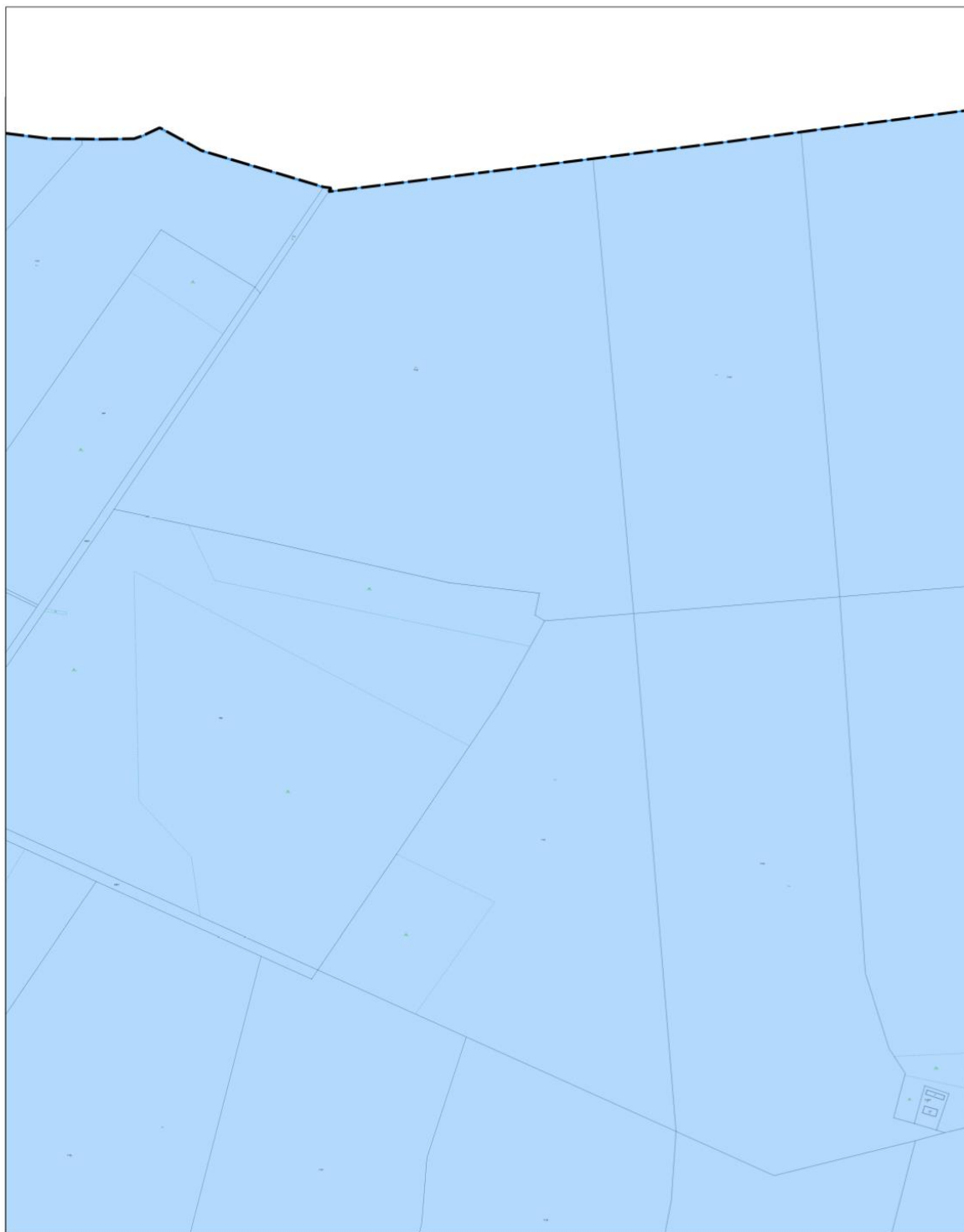
LEGENDA:

-  Granice gminy Krzywiń
-  Granice Jednostek Analitycznych
-  Granice Obszaru Zdegradowanego
-  Granice Obszaru Rewitalizacji

SKALA: 1:5 000 ARKUSZ 1

0 100 200 m





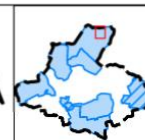
GRANICE OBSZARU ZDEGRADOWANEGO I OBSZARU REWITALIZACJI NA TERENIE GMINY KRZYWIŃ

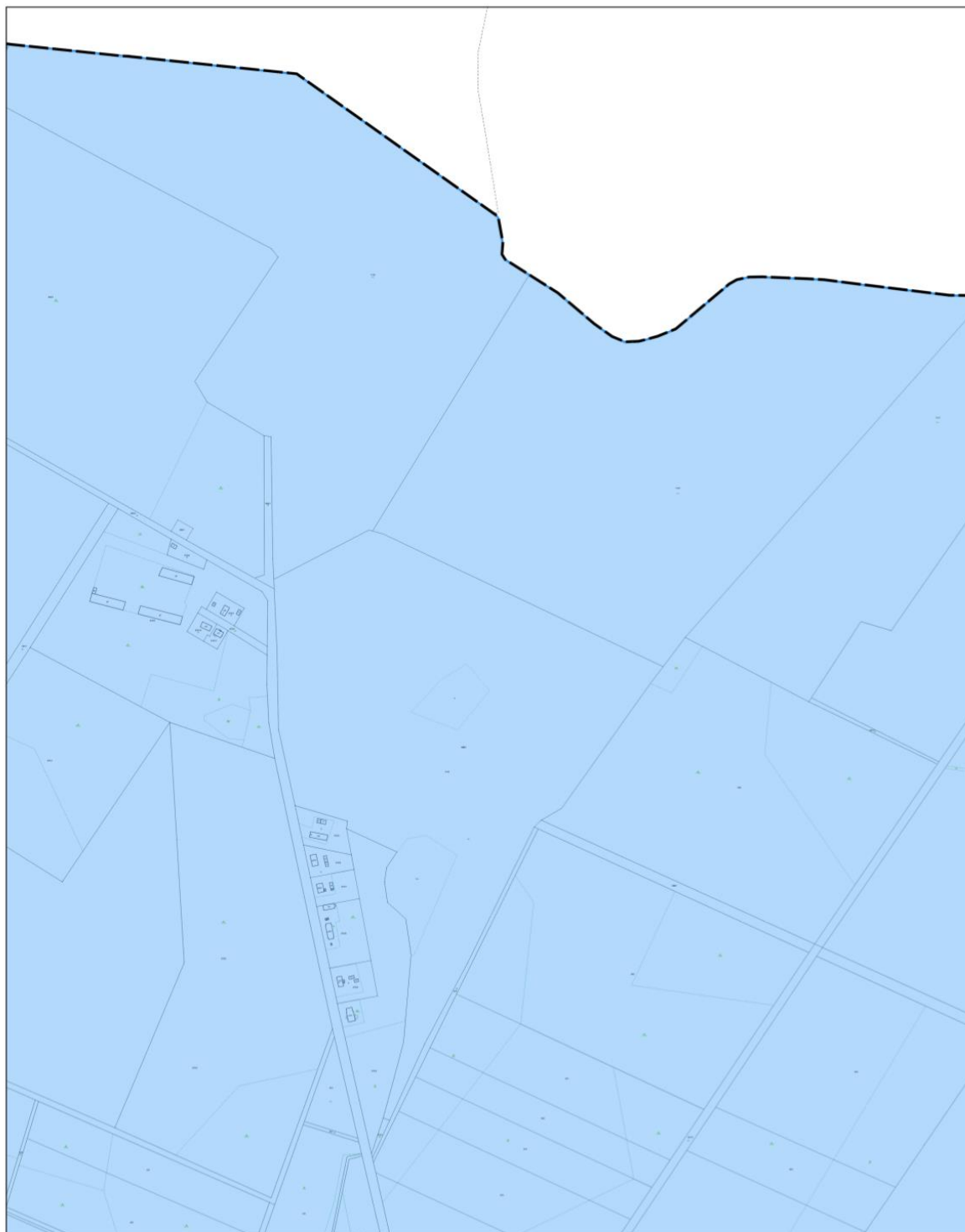
LEGENDA:

-  Granice gminy Krzywiń
-  Granice Jednostek Analitycznych
-  Granice Obszaru Zdegradowanego
-  Granice Obszaru Rewitalizacji

SKALA: 1:5 000 ARKUSZ 2

0 100 200 m





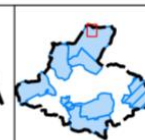
GRANICE OBSZARU ZDEGRADOWANEGO I OBSZARU REWITALIZACJI NA TERENIE GMINY KRZYWIŃ

LEGENDA:

-  Granice gminy Krzywiń
-  Granice Jednostek Analitycznych
-  Granice Obszaru Zdegradowanego
-  Granice Obszaru Rewitalizacji

SKALA: 1:5 000 ARKUSZ 3

0 100 200 m





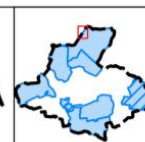
GRANICE OBSZARU ZDEGRADOWANEGO I OBSZARU REWITALIZACJI NA TERENIE GMINY KRZYWIŃ

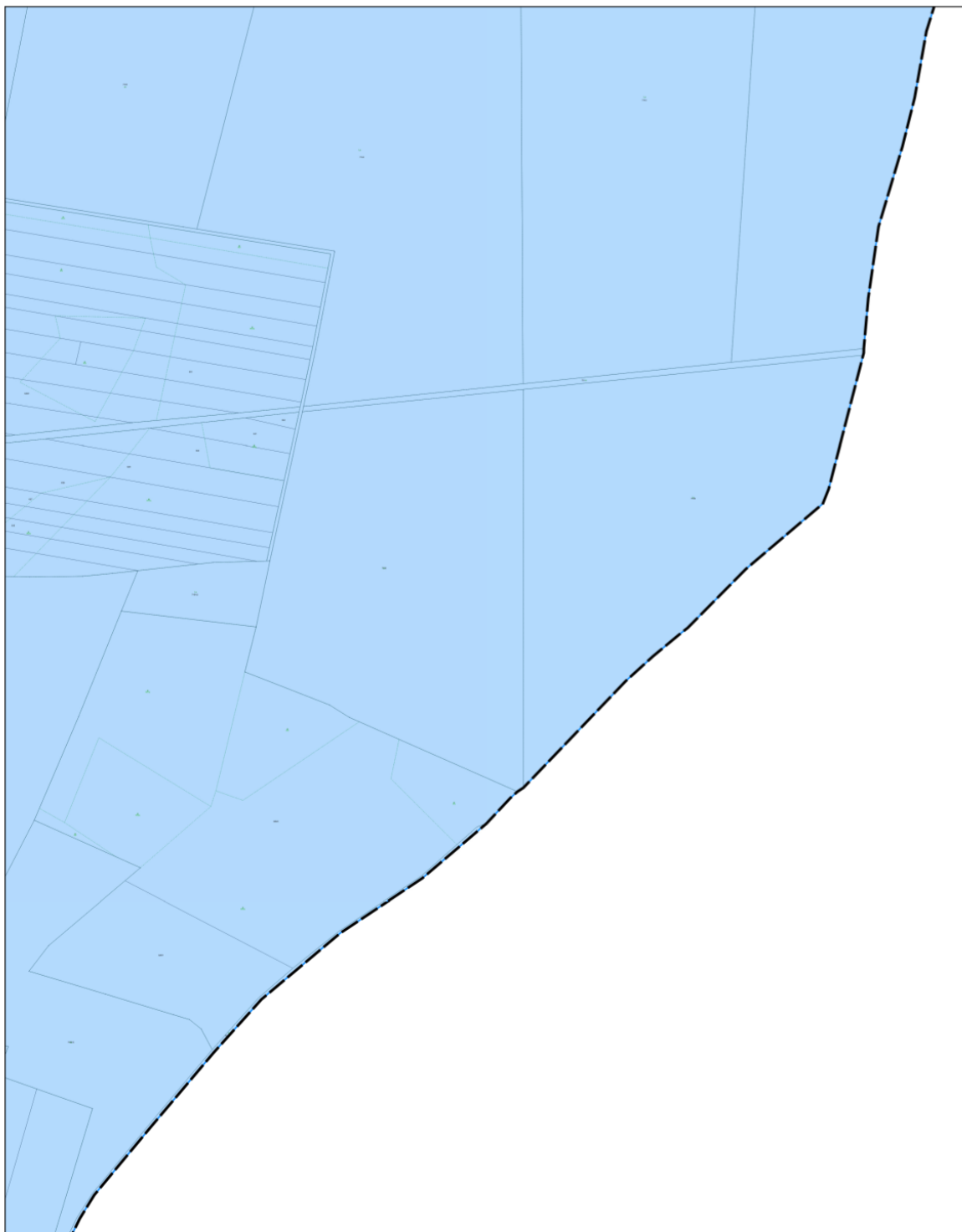
LEGENDA:

-  Granice gminy Krzywiń
-  Granice Jednostek Analitycznych
-  Granice Obszaru Zdegradowanego
-  Granice Obszaru Rewitalizacji

SKALA: 1:5 000 ARKUSZ 4

0 100 200 m





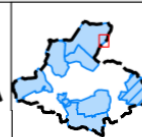
GRANICE OBSZARU ZDEGRADOWANEGO I OBSZARU REWITALIZACJI NA TERENIE GMINY KRZYWIŃ


LEGENDA:

-  Granice gminy Krzywiń
-  Granice Jednostek Analitycznych
-  Granice Obszaru Zdegradowanego
-  Granice Obszaru Rewitalizacji

SKALA: 1:5 000 ARKUSZ 5

0 100 200 m





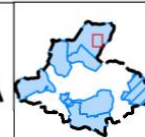
GRANICE OBSZARU ZDEGRADOWANEGO I OBSZARU REWITALIZACJI NA TERENIE GMINY KRZYWIŃ

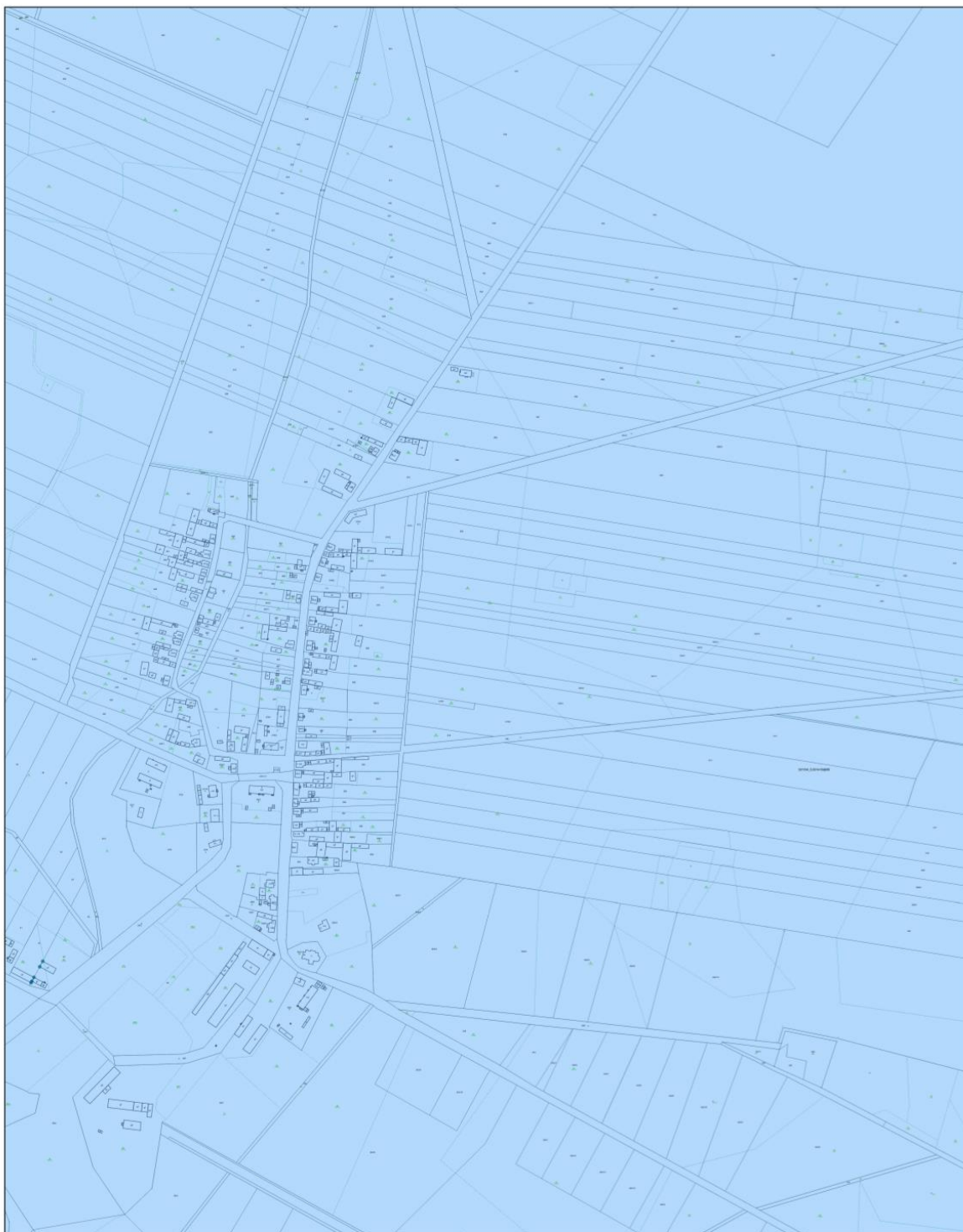
LEGENDA:

-  Granice gminy Krzywiń
-  Granice Jednostek Analitycznych
-  Granice Obszaru Zdegradowanego
-  Granice Obszaru Rewitalizacji

SKALA: 1:5 000 ARKUSZ 6

0 100 200 m





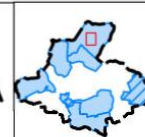
GRANICE OBSZARU ZDEGRADOWANEGO I OBSZARU REWITALIZACJI NA TERENIE GMINY KRZYWIŃ

LEGENDA:

-  Granice gminy Krzywiń
-  Granice Jednostek Analitycznych
-  Granice Obszaru Zdegradowanego
-  Granice Obszaru Rewitalizacji

SKALA: 1:5 000 ARKUSZ 7

0 100 200 m





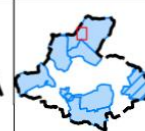
GRANICE OBSZARU ZDEGRADOWANEGO I OBSZARU REWITALIZACJI NA TERENIE GMINY KRZYWIŃ

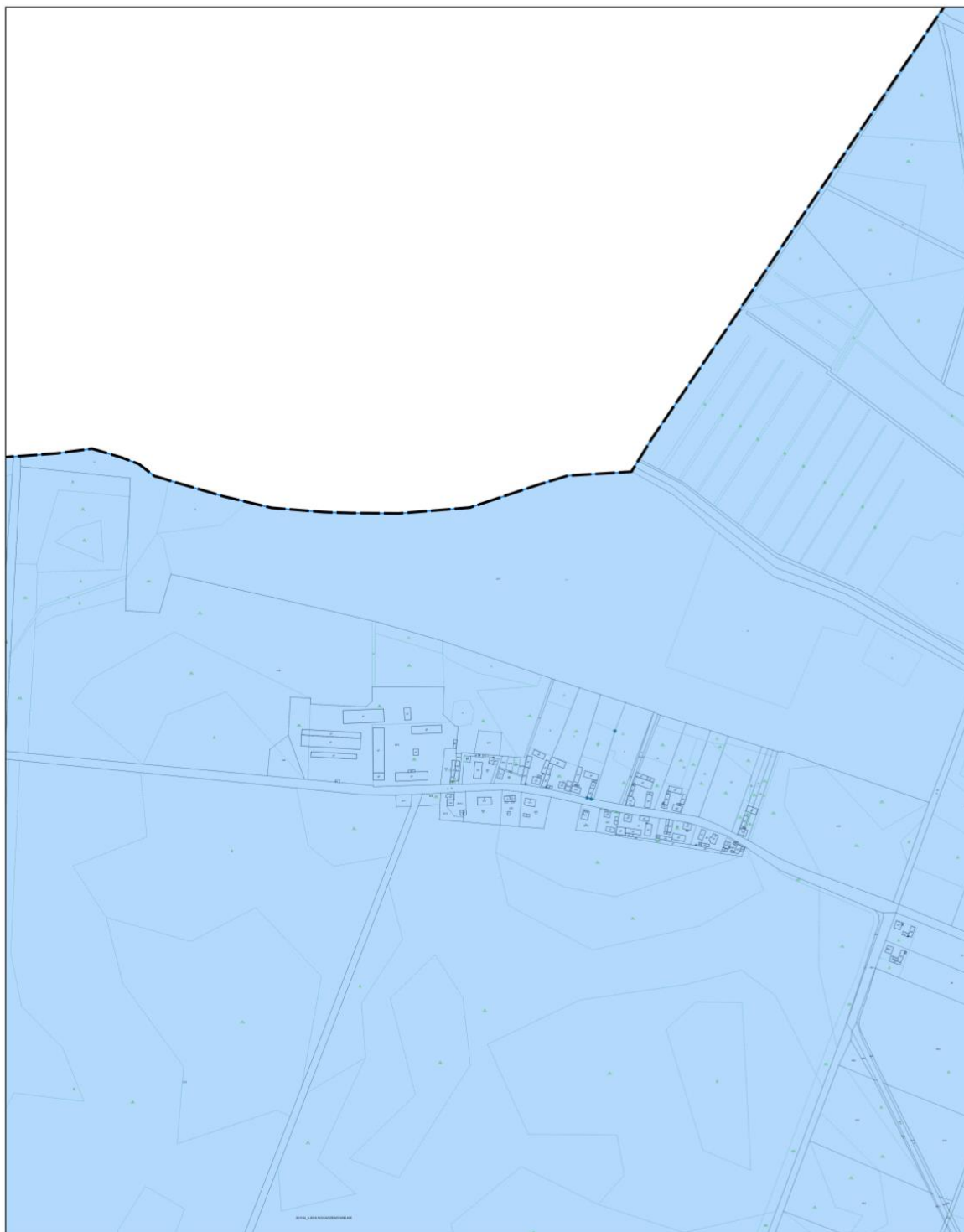
LEGENDA:

-  Granice gminy Krzywiń
-  Granice Jednostek Analitycznych
-  Granice Obszaru Zdegradowanego
-  Granice Obszaru Rewitalizacji

SKALA: 1:5 000 ARKUSZ 8

0 100 200 m





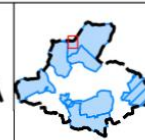
GRANICE OBSZARU ZDEGRADOWANEGO I OBSZARU REWITALIZACJI NA TERENIE GMINY KRZYWIŃ

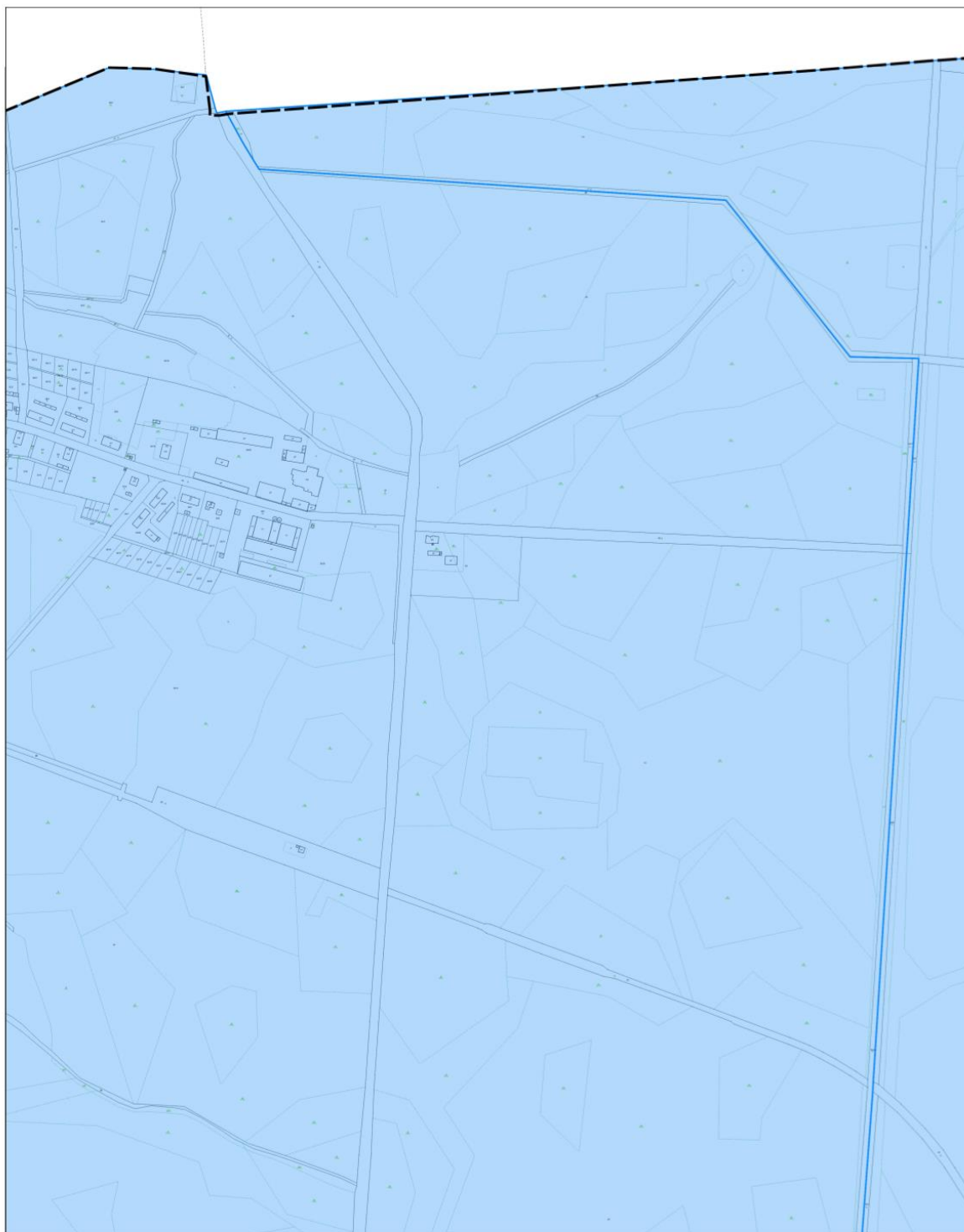
LEGENDA:

-  Granice gminy Krzywiń
-  Granice Jednostek Analitycznych
-  Granice Obszaru Zdegradowanego
-  Granice Obszaru Rewitalizacji

SKALA: 1:5 000 ARKUSZ 9

0 100 200 m





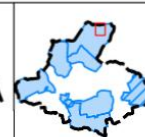
GRANICE OBSZARU ZDEGRADOWANEGO I OBSZARU REWITALIZACJI NA TERENIE GMINY KRZYWIŃ

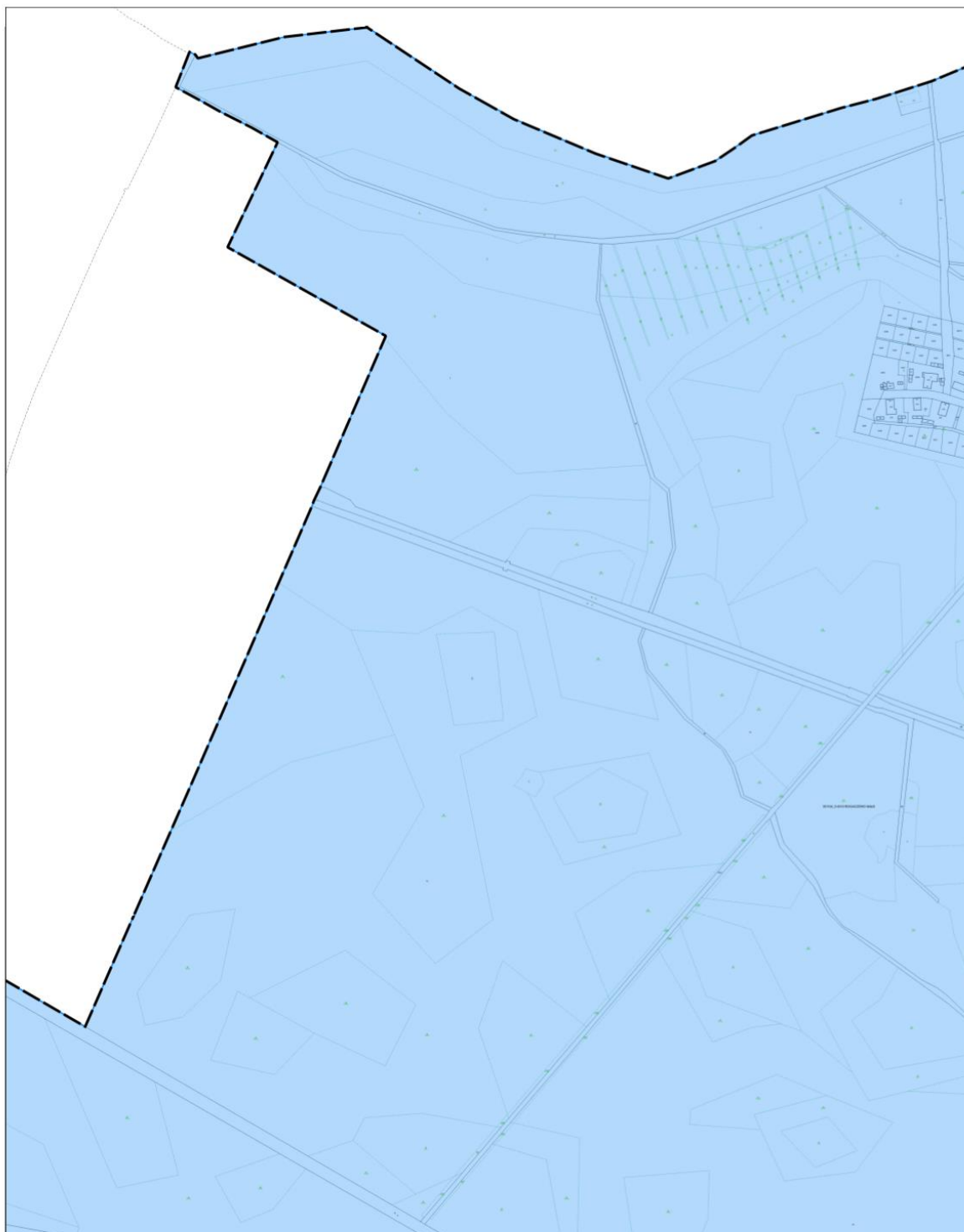
LEGENDA:

-  Granice gminy Krzywiń
-  Granice Jednostek Analitycznych
-  Granice Obszaru Zdegradowanego
-  Granice Obszaru Rewitalizacji

SKALA: 1:5 000 ARKUSZ 10

0 100 200 m





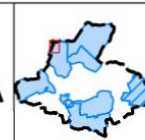
GRANICE OBSZARU ZDEGRADOWANEGO I OBSZARU REWITALIZACJI NA TERENIE GMINY KRZYWIŃ

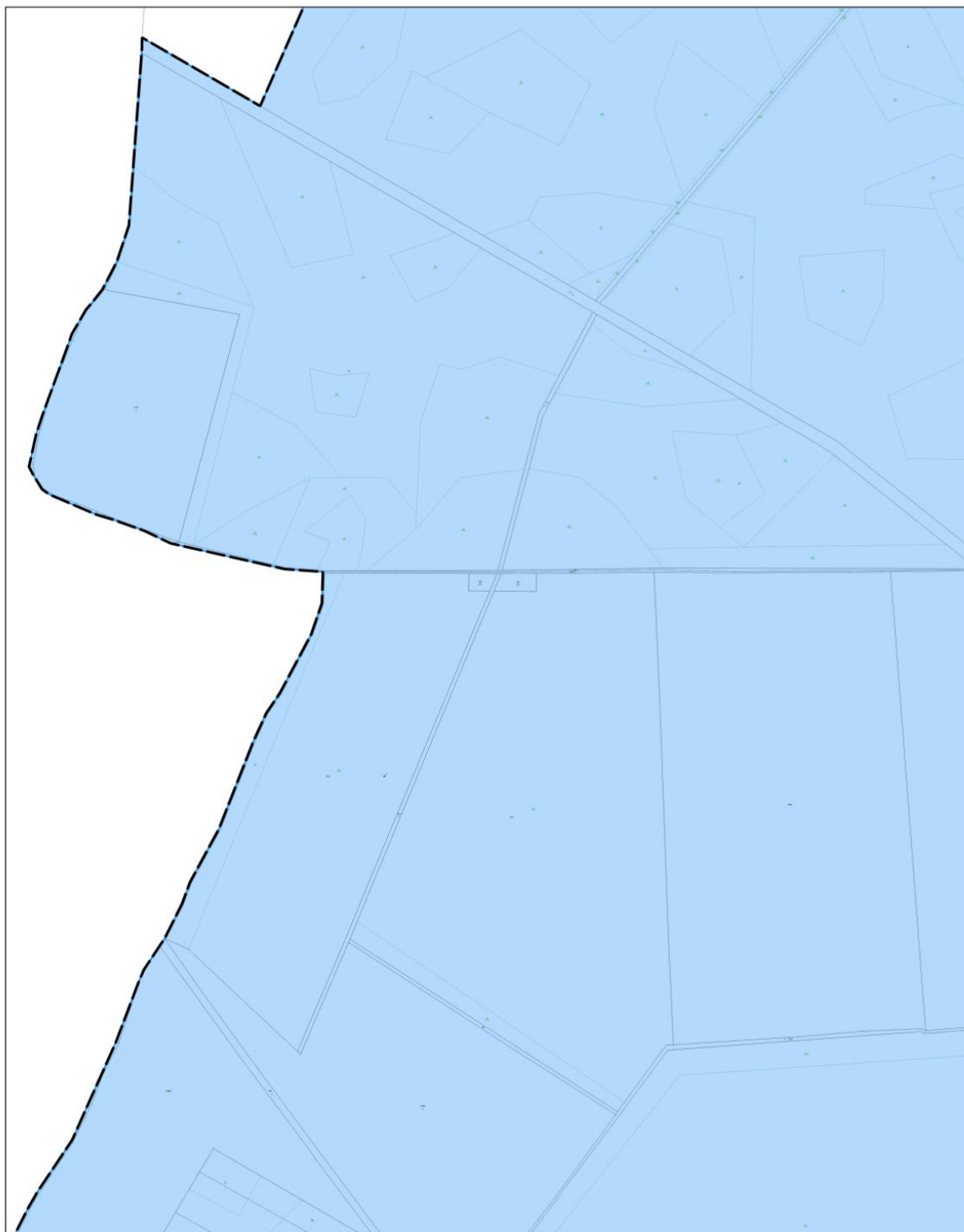
LEGENDA:

-  Granice gminy Krzywiń
-  Granice Jednostek Analitycznych
-  Granice Obszaru Zdegradowanego
-  Granice Obszaru Rewitalizacji

SKALA: 1:5 000 ARKUSZ 11

0 100 200 m





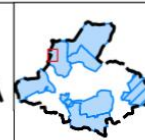
GRANICE OBSZARU ZDEGRADOWANEGO I OBSZARU REWITALIZACJI NA TERENIE GMINY KRZYWIŃ

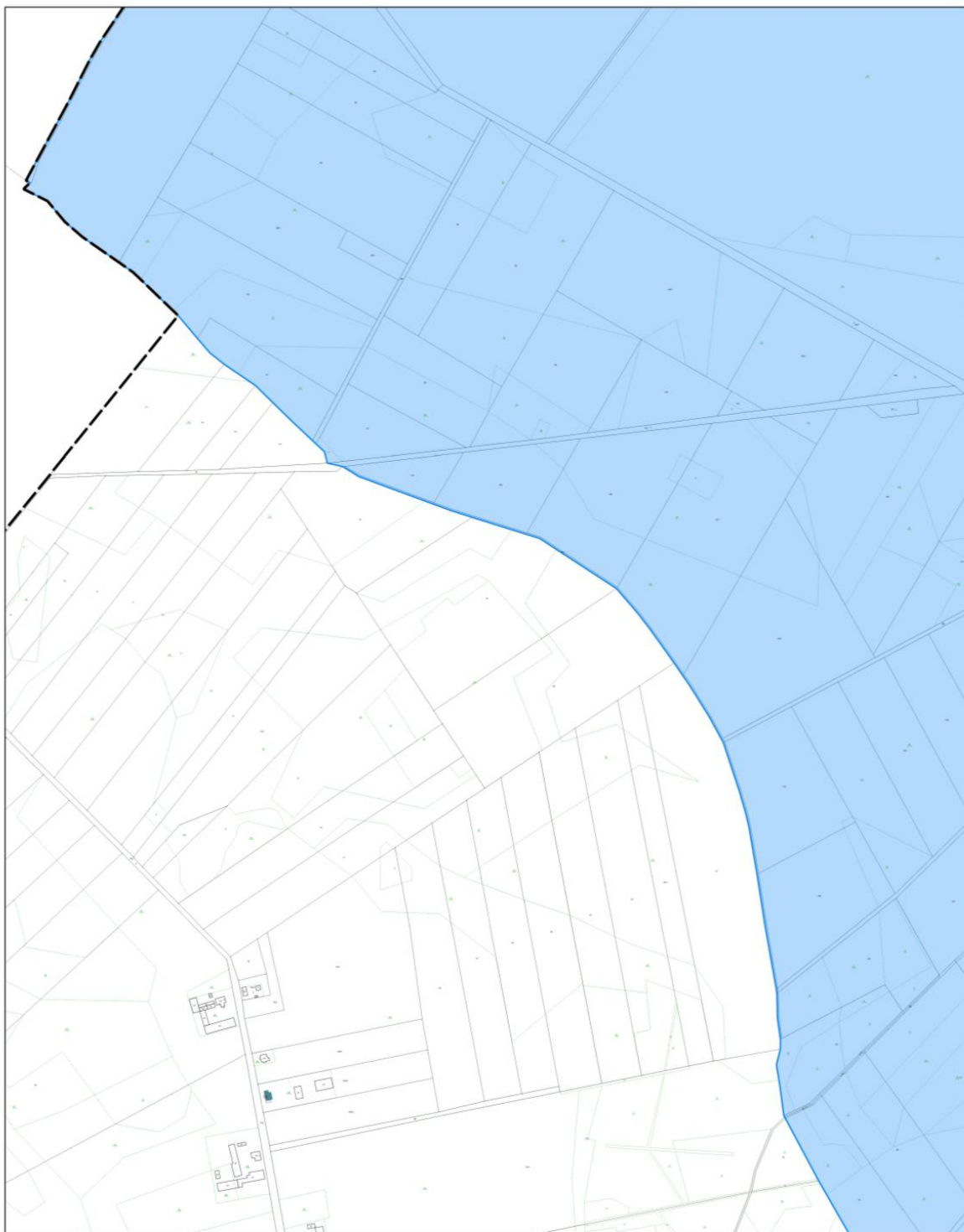
LEGENDA:

-  Granice gminy Krzywiń
-  Granice Jednostek Analitycznych
-  Granice Obszaru Zdegradowanego
-  Granice Obszaru Rewitalizacji

SKALA: 1:5 000 ARKUSZ 12

0 100 200 m





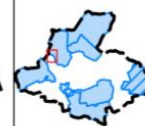
GRANICE OBSZARU ZDEGRADOWANEGO I OBSZARU REWITALIZACJI NA TERENIE GMINY KRZYWIŃ

LEGENDA:

-  Granice gminy Krzywiń
-  Granice Jednostek Analitycznych
-  Granice Obszaru Zdegradowanego
-  Granice Obszaru Rewitalizacji

SKALA: 1:5 000 ARKUSZ 13

0 100 200 m





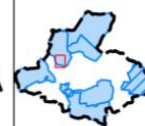
GRANICE OBSZARU ZDEGRADOWANEGO I OBSZARU REWITALIZACJI NA TERENIE GMINY KRZYWIŃ

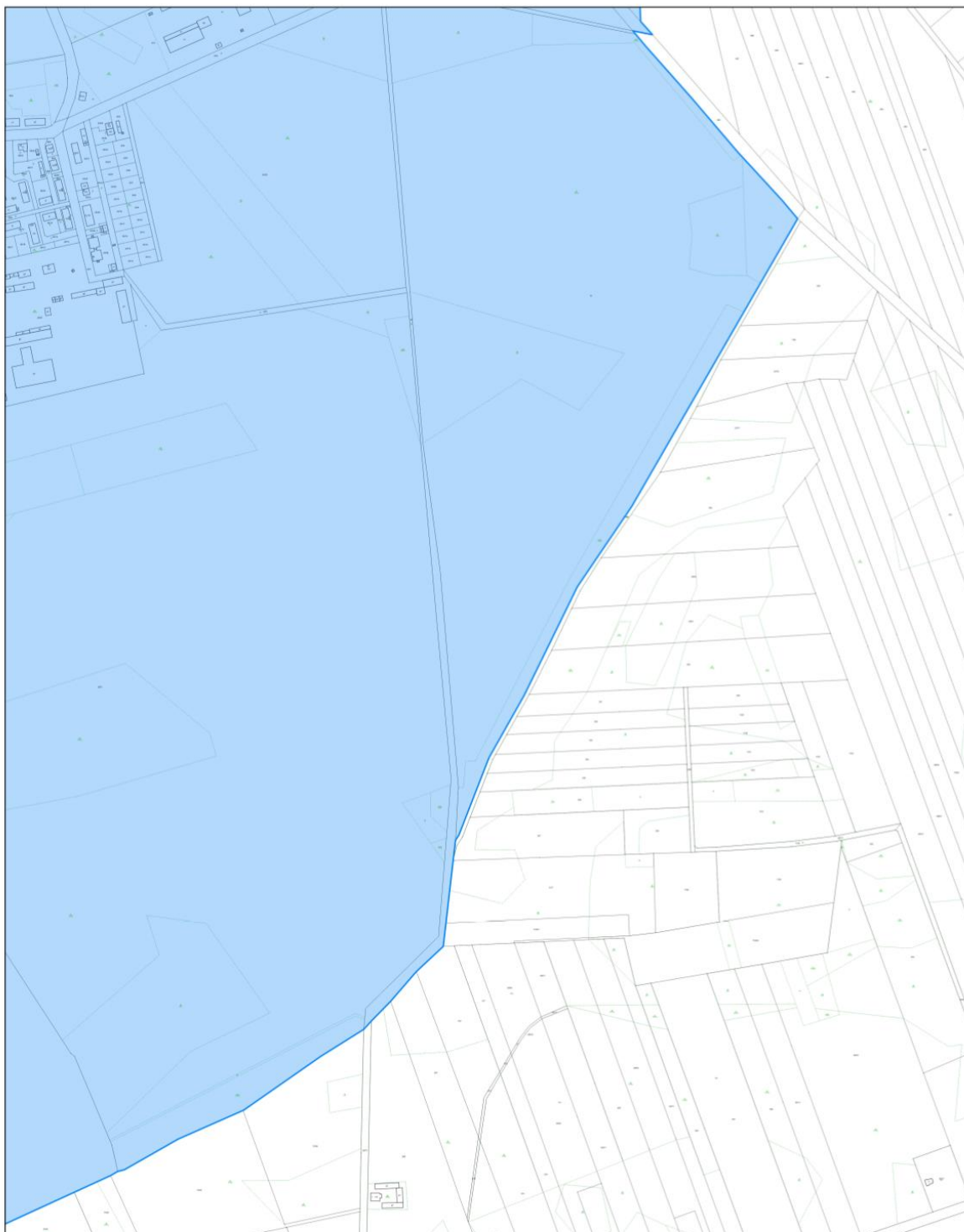
LEGENDA:

-  Granice gminy Krzywiń
-  Granice Jednostek Analitycznych
-  Granice Obszaru Zdegradowanego
-  Granice Obszaru Rewitalizacji

SKALA: 1:5 000 ARKUSZ 14

0 100 200 m





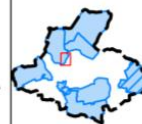
GRANICE OBSZARU ZDEGRADOWANEGO I OBSZARU REWITALIZACJI NA TERENIE GMINY KRZYWIŃ

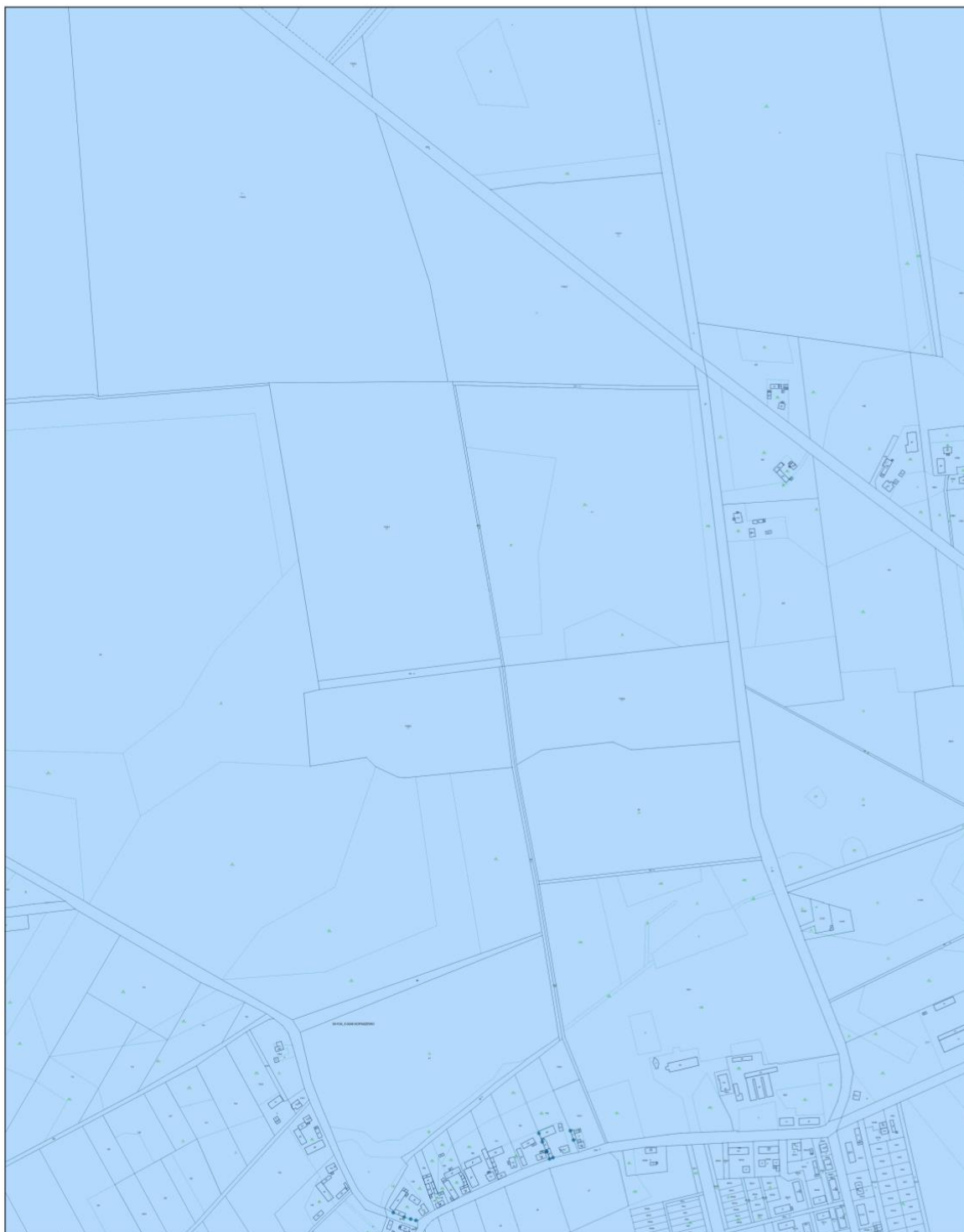
LEGENDA:

-  Granice gminy Krzywiń
-  Granice Jednostek Analitycznych
-  Granice Obszaru Zdegradowanego
-  Granice Obszaru Rewitalizacji

SKALA: 1:5 000 ARKUSZ 15

0 100 200 m





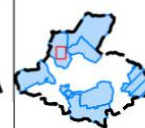
GRANICE OBSZARU ZDEGRADOWANEGO I OBSZARU REWITALIZACJI NA TERENIE GMINY KRZYWIŃ

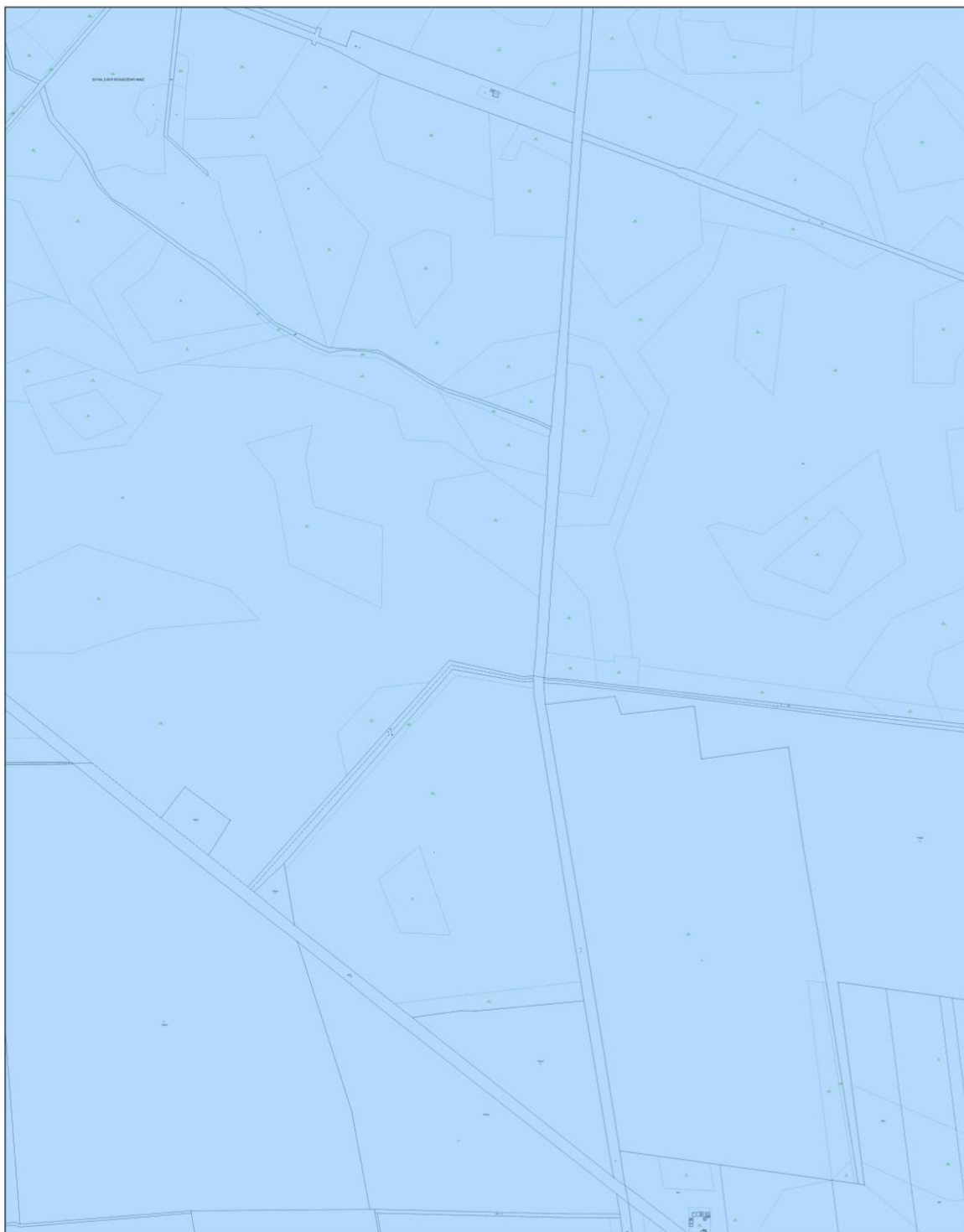
LEGENDA:

-  Granice gminy Krzywiń
-  Granice Jednostek Analitycznych
-  Granice Obszaru Zdegradowanego
-  Granice Obszaru Rewitalizacji

SKALA: 1:5 000 ARKUSZ 16

0 100 200 m





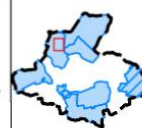
GRANICE OBSZARU ZDEGRADOWANEGO I OBSZARU REWITALIZACJI NA TERENIE GMINY KRZYWIŃ

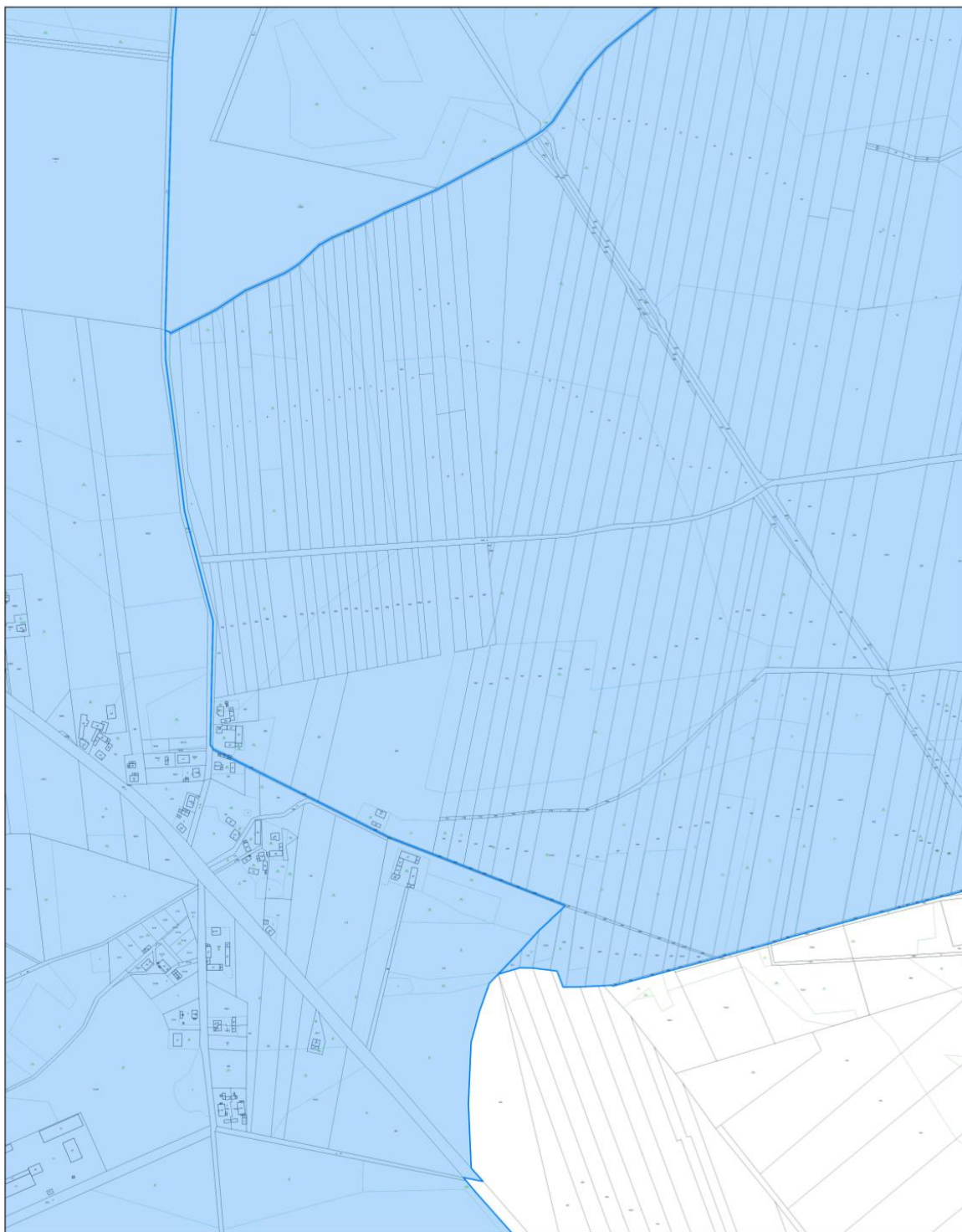
LEGENDA:

-  Granice gminy Krzywiń
-  Granice Jednostek Analitycznych
-  Granice Obszaru Zdegradowanego
-  Granice Obszaru Rewitalizacji

SKALA: 1:5 000 ARKUSZ 17

0 100 200 m





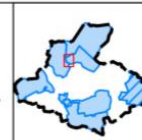
GRANICE OBSZARU ZDEGRADOWANEGO I OBSZARU REWITALIZACJI NA TERENIE GMINY KRZYWIŃ

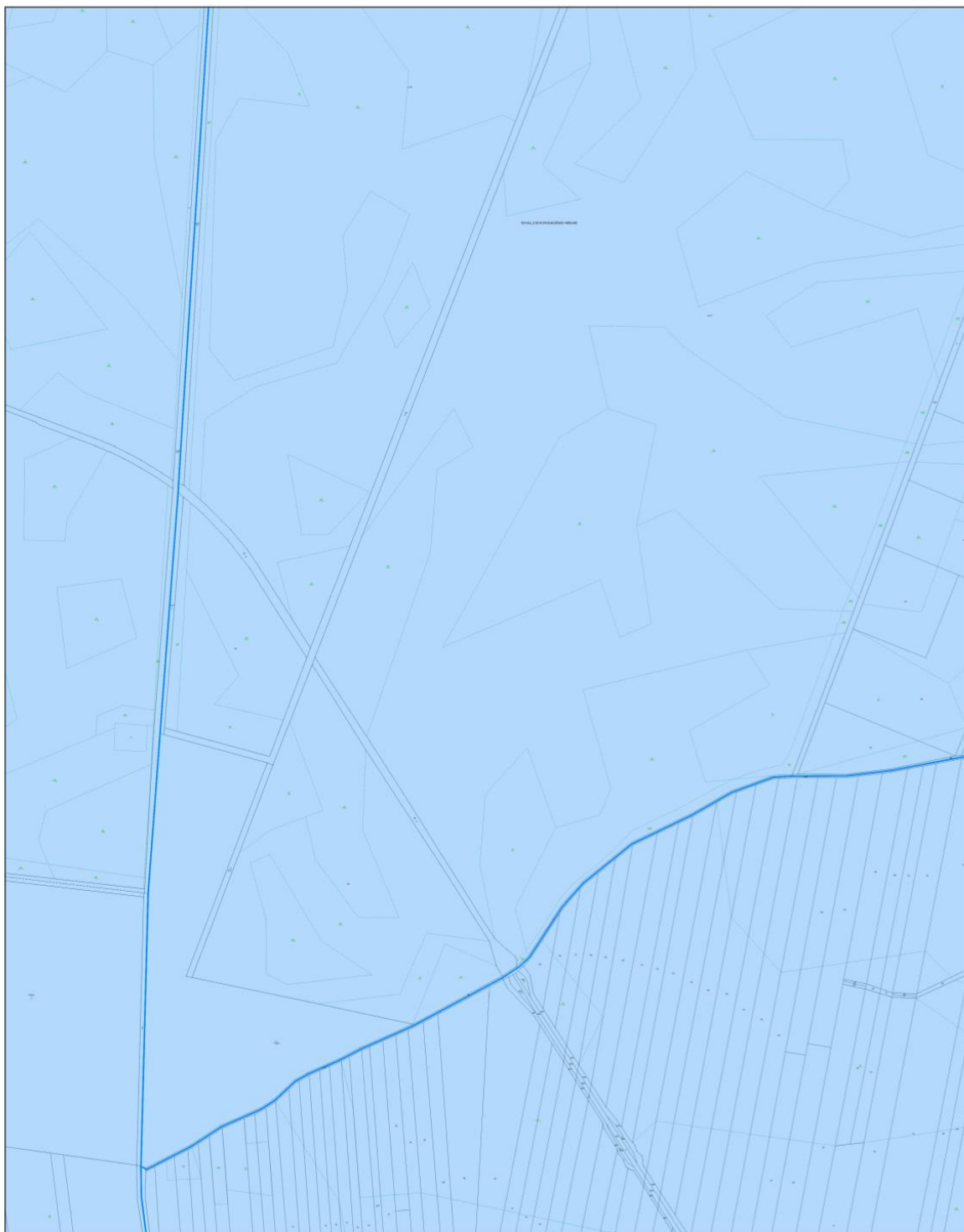
LEGENDA:

-  Granice gminy Krzywiń
-  Granice Jednostek Analitycznych
-  Granice Obszaru Zdegradowanego
-  Granice Obszaru Rewitalizacji

SKALA: 1:5 000 ARKUSZ 18

0 100 200 m





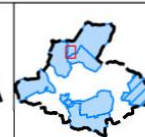
GRANICE OBSZARU ZDEGRADOWANEGO I OBSZARU REWITALIZACJI NA TERENIE GMINY KRZYWIŃ

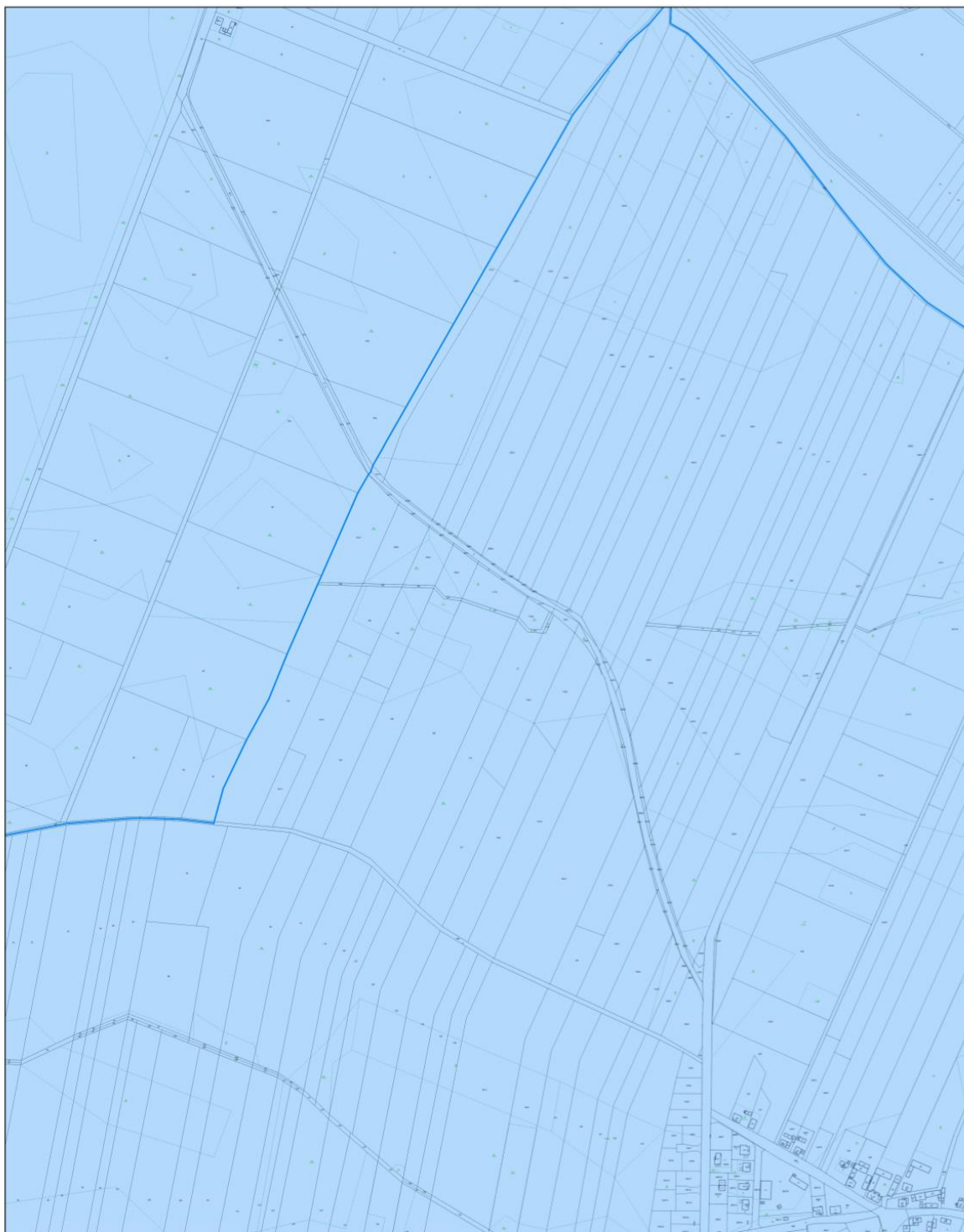
LEGENDA:

-  Granice gminy Krzywiń
-  Granice Jednostek Analitycznych
-  Granice Obszaru Zdegradowanego
-  Granice Obszaru Rewitalizacji

SKALA: 1:5 000 ARKUSZ 19

0 100 200 m





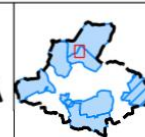
GRANICE OBSZARU ZDEGRADOWANEGO I OBSZARU REWITALIZACJI NA TERENIE GMINY KRZYWIŃ

LEGENDA:

-  Granice gminy Krzywiń
-  Granice Jednostek Analitycznych
-  Granice Obszaru Zdegradowanego
-  Granice Obszaru Rewitalizacji

SKALA: 1:5 000 ARKUSZ 20

0 100 200 m





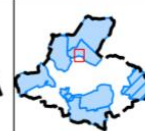
GRANICE OBSZARU ZDEGRADOWANEGO I OBSZARU REWITALIZACJI NA TERENIE GMINY KRZYWIŃ

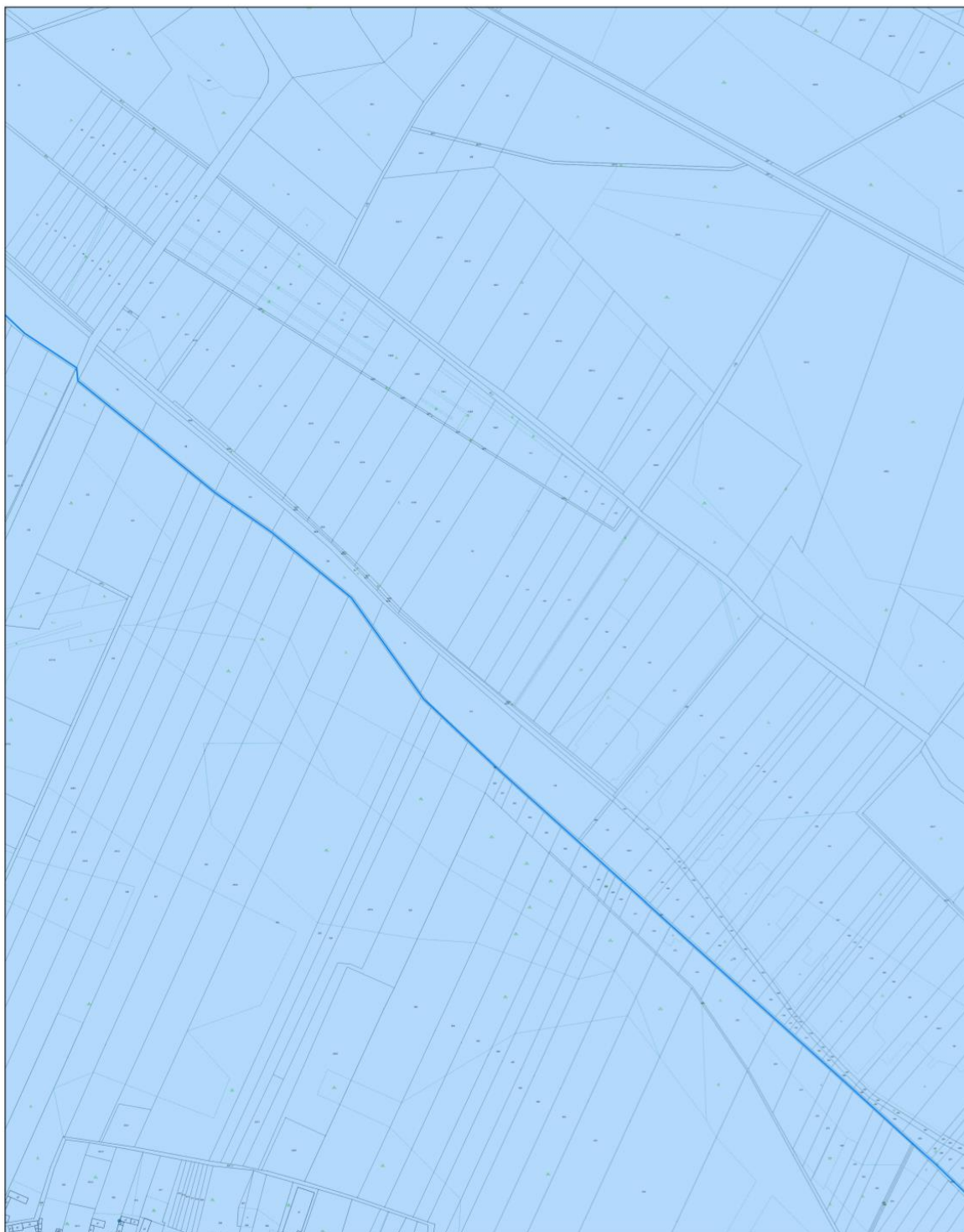
LEGENDA:

-  Granice gminy Krzywiń
-  Granice Jednostek Analitycznych
-  Granice Obszaru Zdegradowanego
-  Granice Obszaru Rewitalizacji

SKALA: 1:5 000 ARKUSZ 21

0 100 200 m





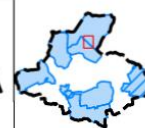
GRANICE OBSZARU ZDEGRADOWANEGO I OBSZARU REWITALIZACJI NA TERENIE GMINY KRZYWIŃ

LEGENDA:

-  Granice gminy Krzywiń
-  Granice Jednostek Analitycznych
-  Granice Obszaru Zdegradowanego
-  Granice Obszaru Rewitalizacji

SKALA: 1:5 000 ARKUSZ 22

0 100 200 m





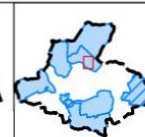
GRANICE OBSZARU ZDEGRADOWANEGO I OBSZARU REWITALIZACJI NA TERENIE GMINY KRZYWIŃ

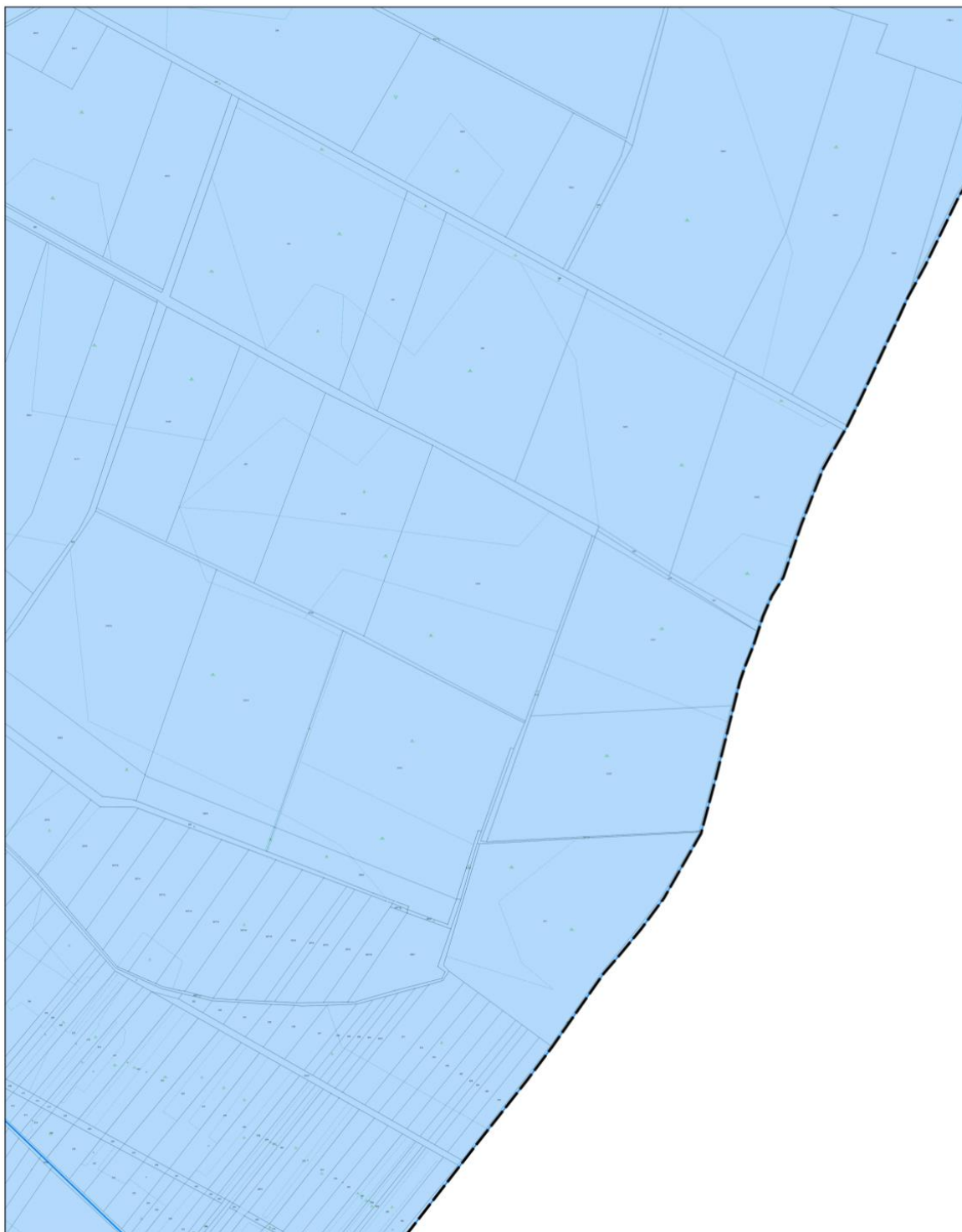
LEGENDA:

-  Granice gminy Krzywiń
-  Granice Jednostek Analitycznych
-  Granice Obszaru Zdegradowanego
-  Granice Obszaru Rewitalizacji

SKALA: 1:5 000 ARKUSZ 23

0 100 200 m





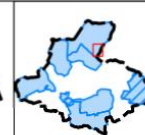
GRANICE OBSZARU ZDEGRADOWANEGO I OBSZARU REWITALIZACJI NA TERENIE GMINY KRZYWIŃ

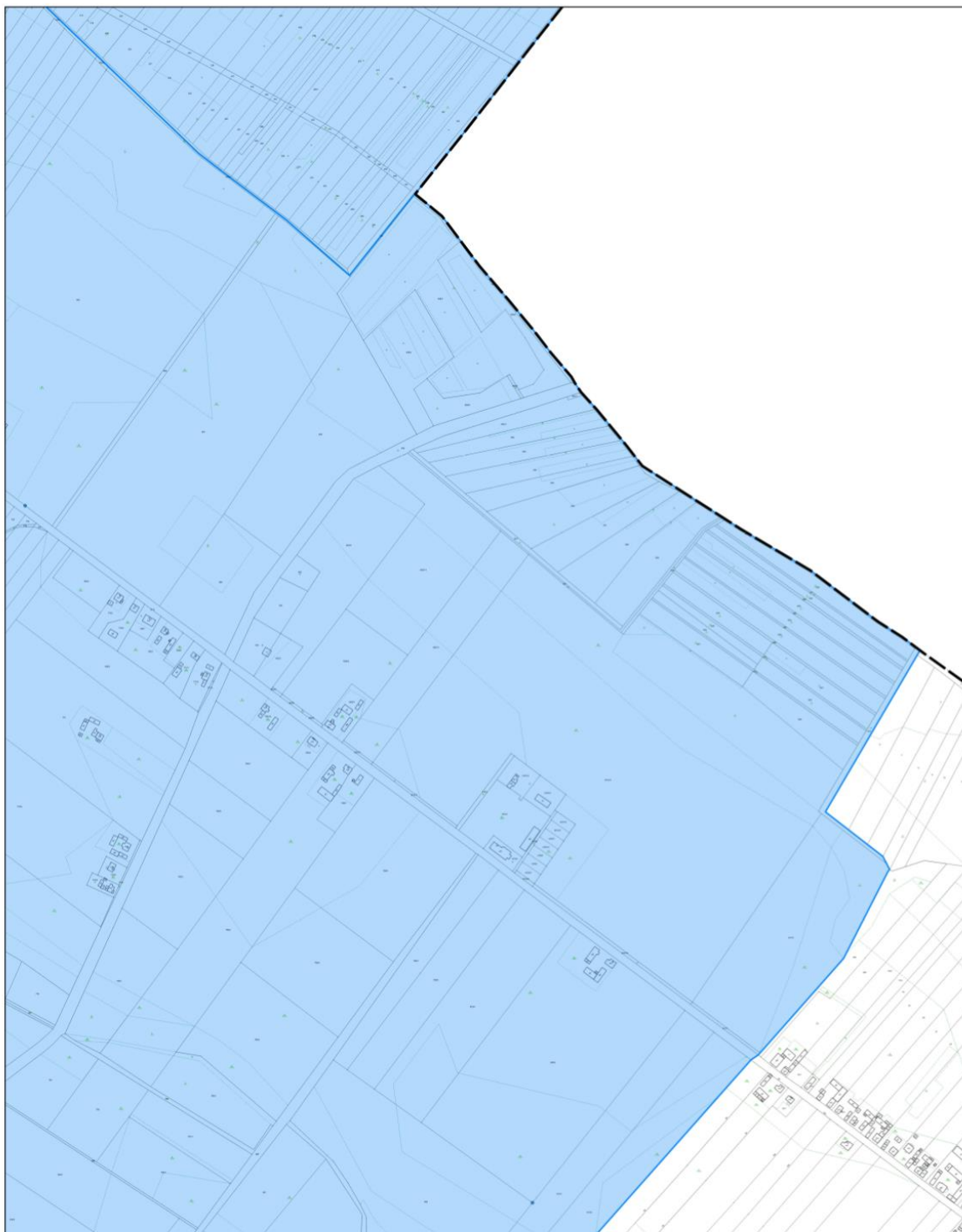
LEGENDA:

-  Granice gminy Krzywiń
-  Granice Jednostek Analitycznych
-  Granice Obszaru Zdegradowanego
-  Granice Obszaru Rewitalizacji

SKALA: 1:5 000 ARKUSZ 24

0 100 200 m





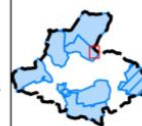
GRANICE OBSZARU ZDEGRADOWANEGO I OBSZARU REWITALIZACJI NA TERENIE GMINY KRZYWIŃ

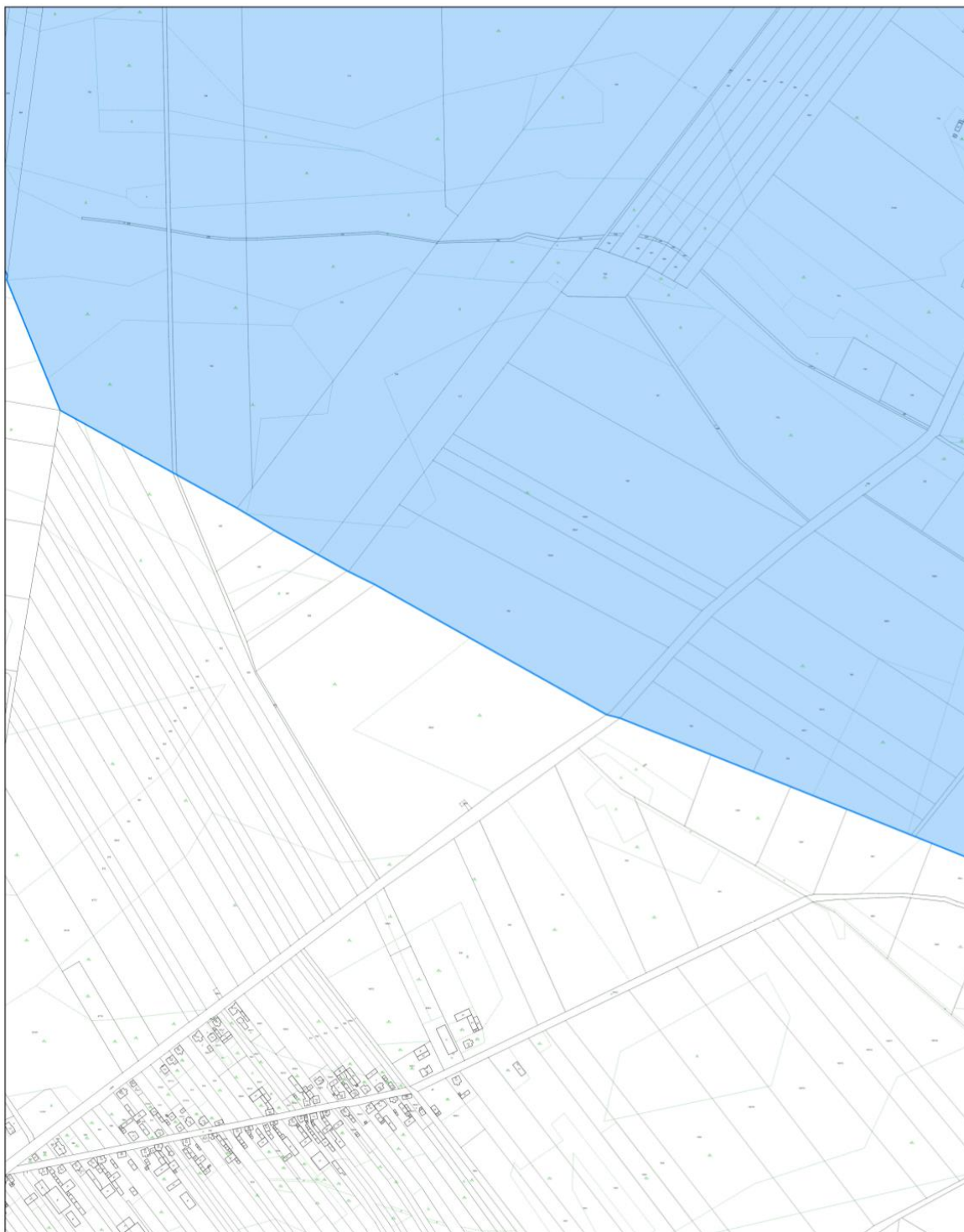
LEGENDA:

-  Granice gminy Krzywiń
-  Granice Jednostek Analitycznych
-  Granice Obszaru Zdegradowanego
-  Granice Obszaru Rewitalizacji

SKALA: 1:5 000 ARKUSZ 25

0 100 200 m





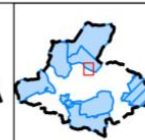
GRANICE OBSZARU ZDEGRADOWANEGO I OBSZARU REWITALIZACJI NA TERENIE GMINY KRZYWIŃ

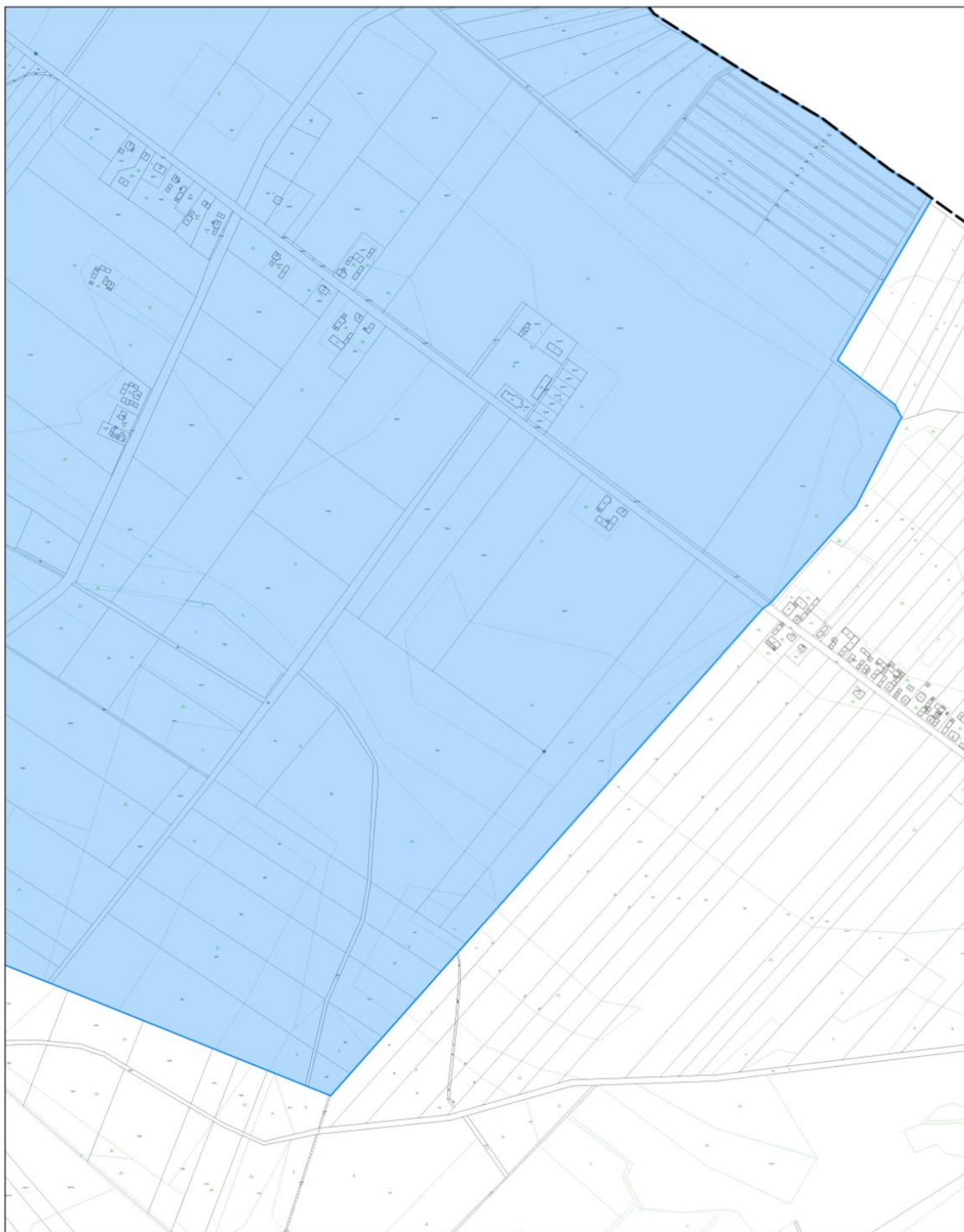
LEGENDA:

-  Granice gminy Krzywiń
-  Granice Jednostek Analitycznych
-  Granice Obszaru Zdegradowanego
-  Granice Obszaru Rewitalizacji

SKALA: 1:5 000 ARKUSZ 26

0 100 200 m





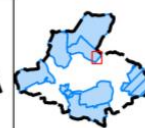
GRANICE OBSZARU ZDEGRADOWANEGO I OBSZARU REWITALIZACJI NA TERENIE GMINY KRZYWIŃ

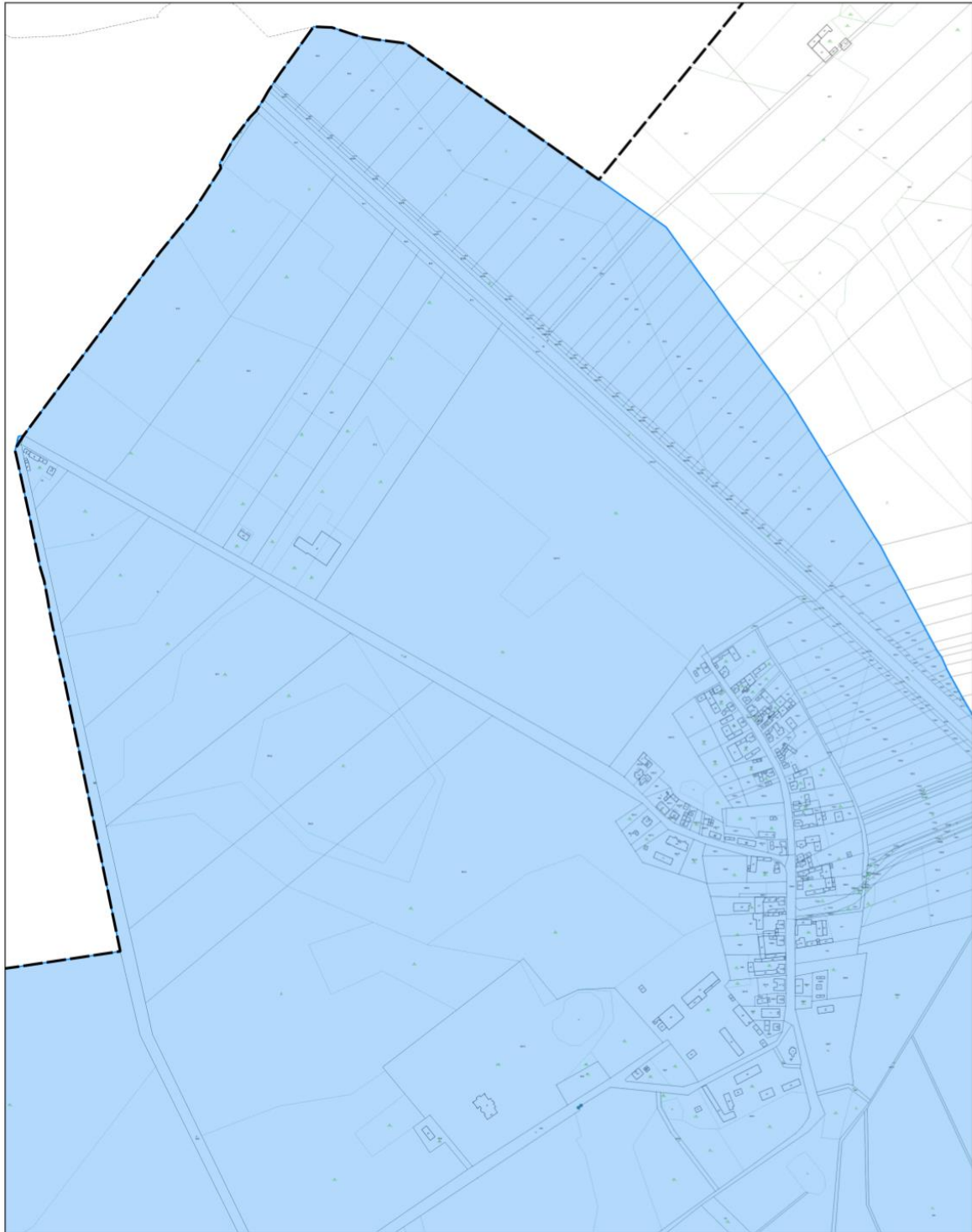
LEGENDA:

-  Granice gminy Krzywiń
-  Granice Jednostek Analitycznych
-  Granice Obszaru Zdegradowanego
-  Granice Obszaru Rewitalizacji

SKALA: 1:5 000 ARKUSZ 27

0 100 200 m





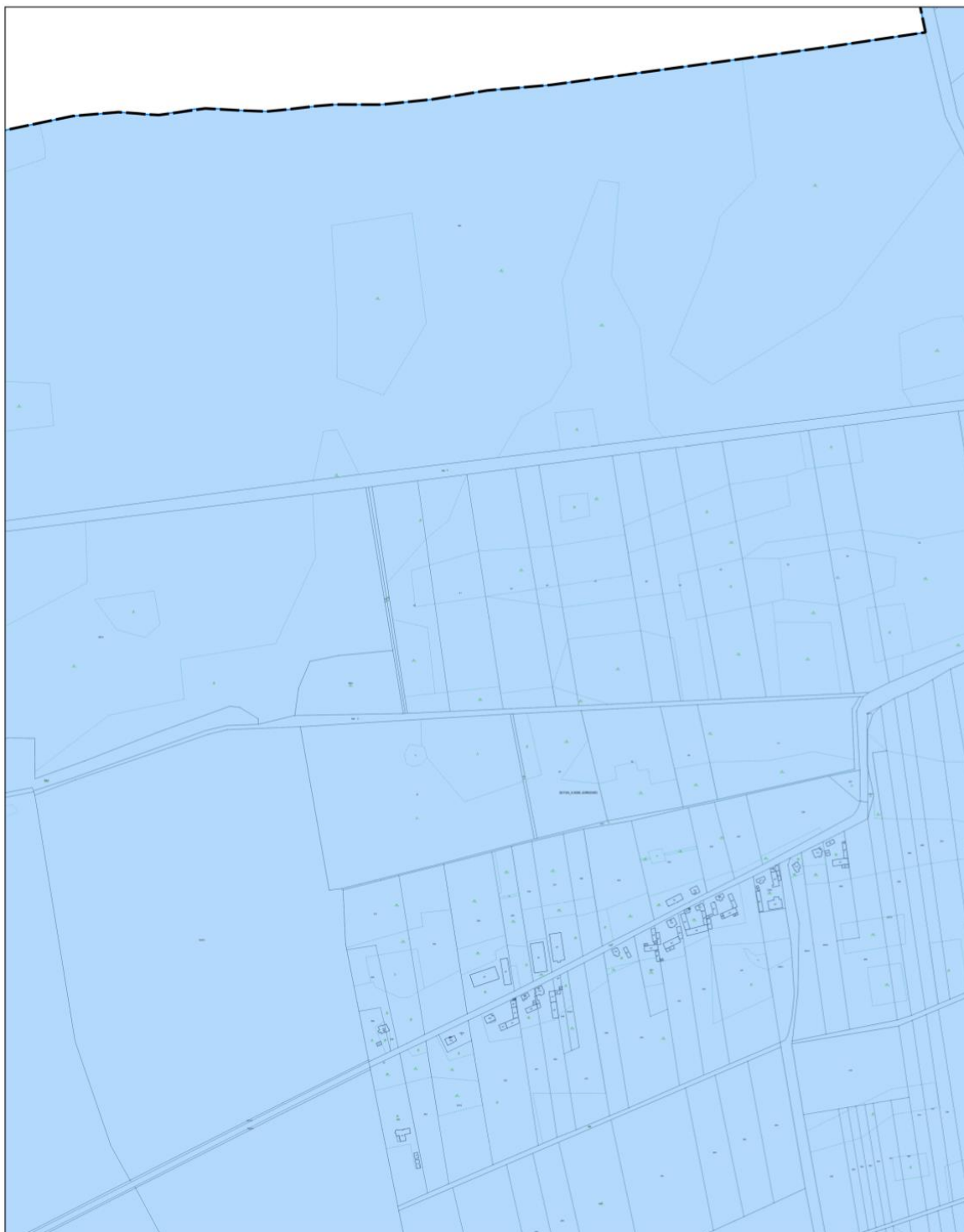
GRANICE OBSZARU ZDEGRADOWANEGO I OBSZARU REWITALIZACJI NA TERENIE GMINY KRZYWIŃ

LEGENDA:

-  Granice gminy Krzywiń
-  Granice Jednostek Analitycznych
-  Granice Obszaru Zdegradowanego
-  Granice Obszaru Rewitalizacji

SKALA: 1:5 000 ARKUSZ 28





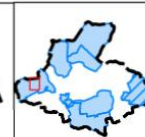
GRANICE OBSZARU ZDEGRADOWANEGO I OBSZARU REWITALIZACJI NA TERENIE GMINY KRZYWIŃ

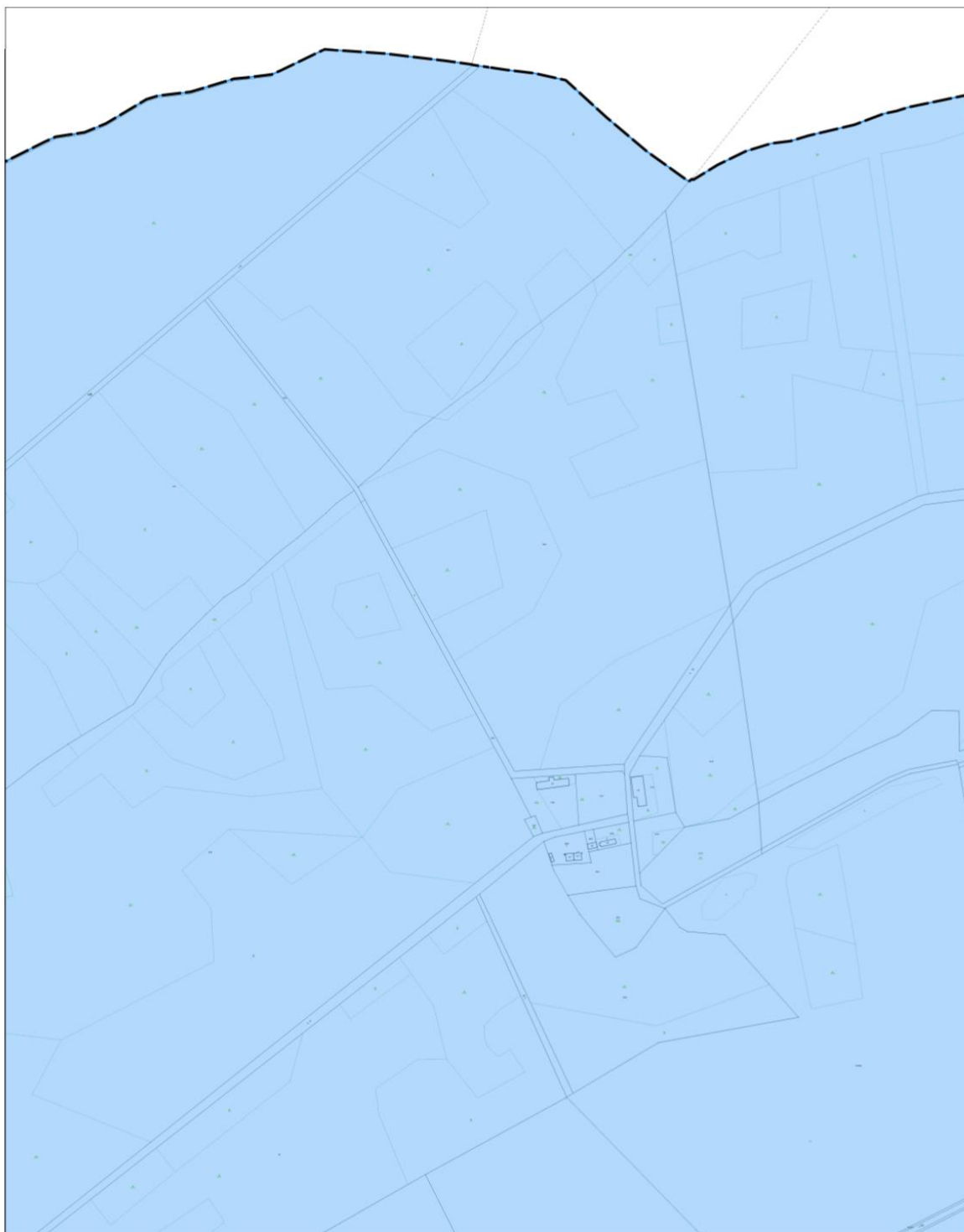
LEGENDA:

-  Granice gminy Krzywiń
-  Granice Jednostek Analitycznych
-  Granice Obszaru Zdegradowanego
-  Granice Obszaru Rewitalizacji

SKALA: 1:5 000 ARKUSZ 29

0 100 200 m





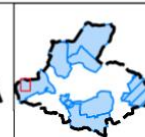
GRANICE OBSZARU ZDEGRADOWANEGO I OBSZARU REWITALIZACJI NA TERENIE GMINY KRZYWIŃ

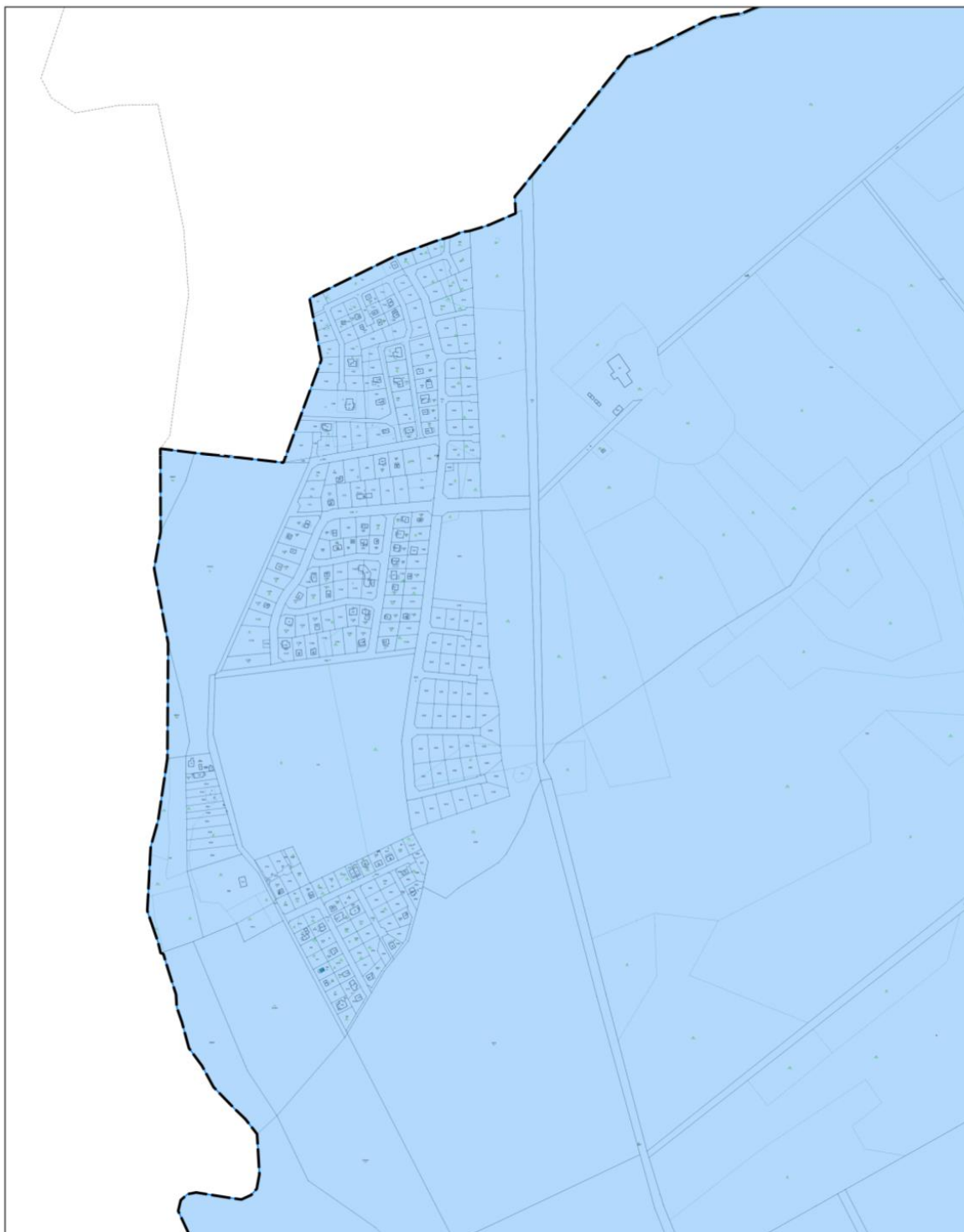
LEGENDA:

-  Granice gminy Krzywiń
-  Granice Jednostek Analitycznych
-  Granice Obszaru Zdegradowanego
-  Granice Obszaru Rewitalizacji

SKALA: 1:5 000 ARKUSZ 30

0 100 200 m





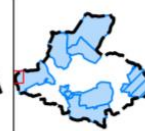
GRANICE OBSZARU ZDEGRADOWANEGO I OBSZARU REWITALIZACJI NA TERENIE GMINY KRZYWIŃ

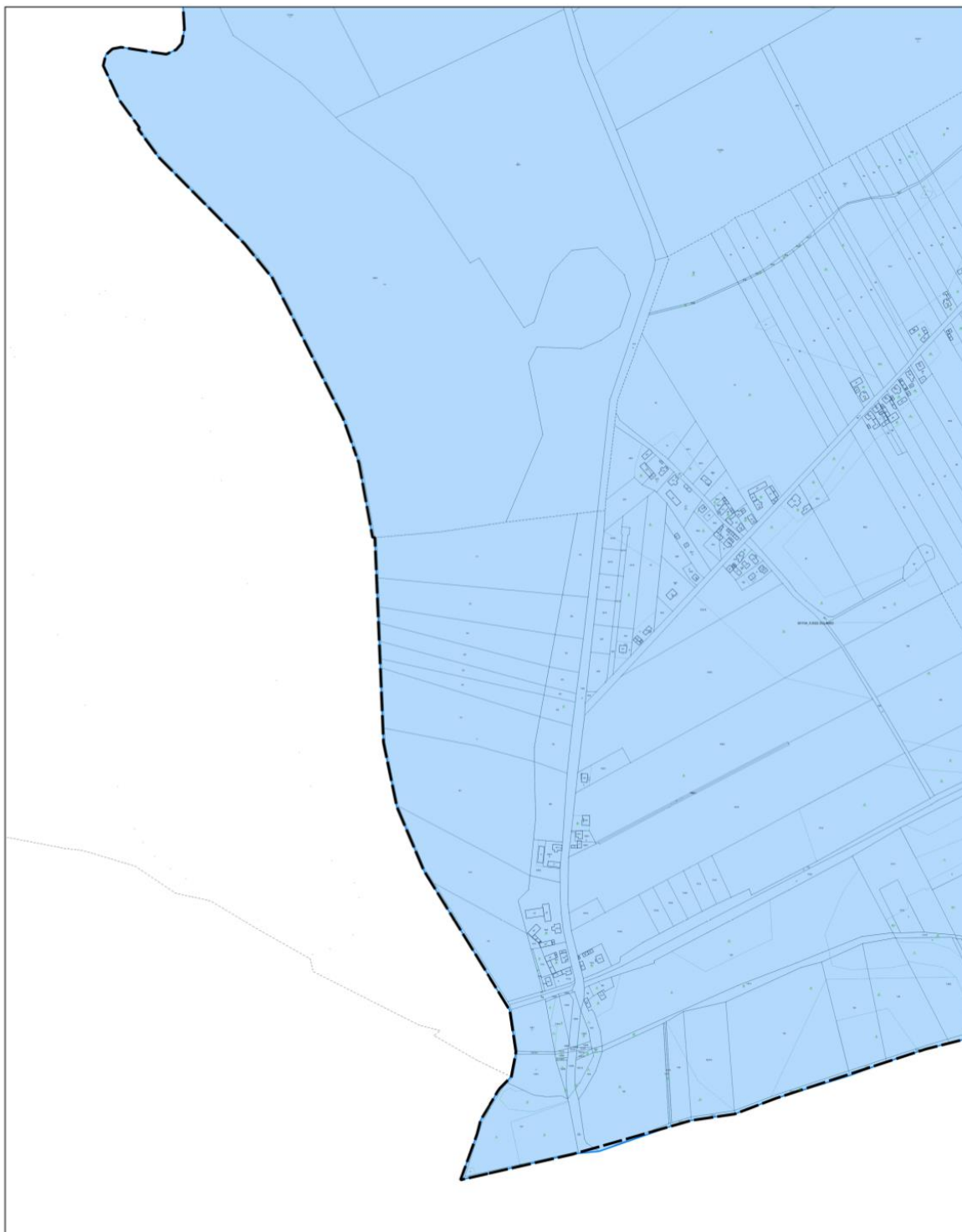
LEGENDA:

-  Granice gminy Krzywiń
-  Granice Jednostek Analitycznych
-  Granice Obszaru Zdegradowanego
-  Granice Obszaru Rewitalizacji

SKALA: 1:5 000 ARKUSZ 31

0 100 200 m





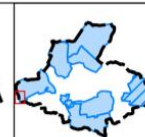
GRANICE OBSZARU ZDEGRADOWANEGO I OBSZARU REWITALIZACJI NA TERENIE GMINY KRZYWIŃ

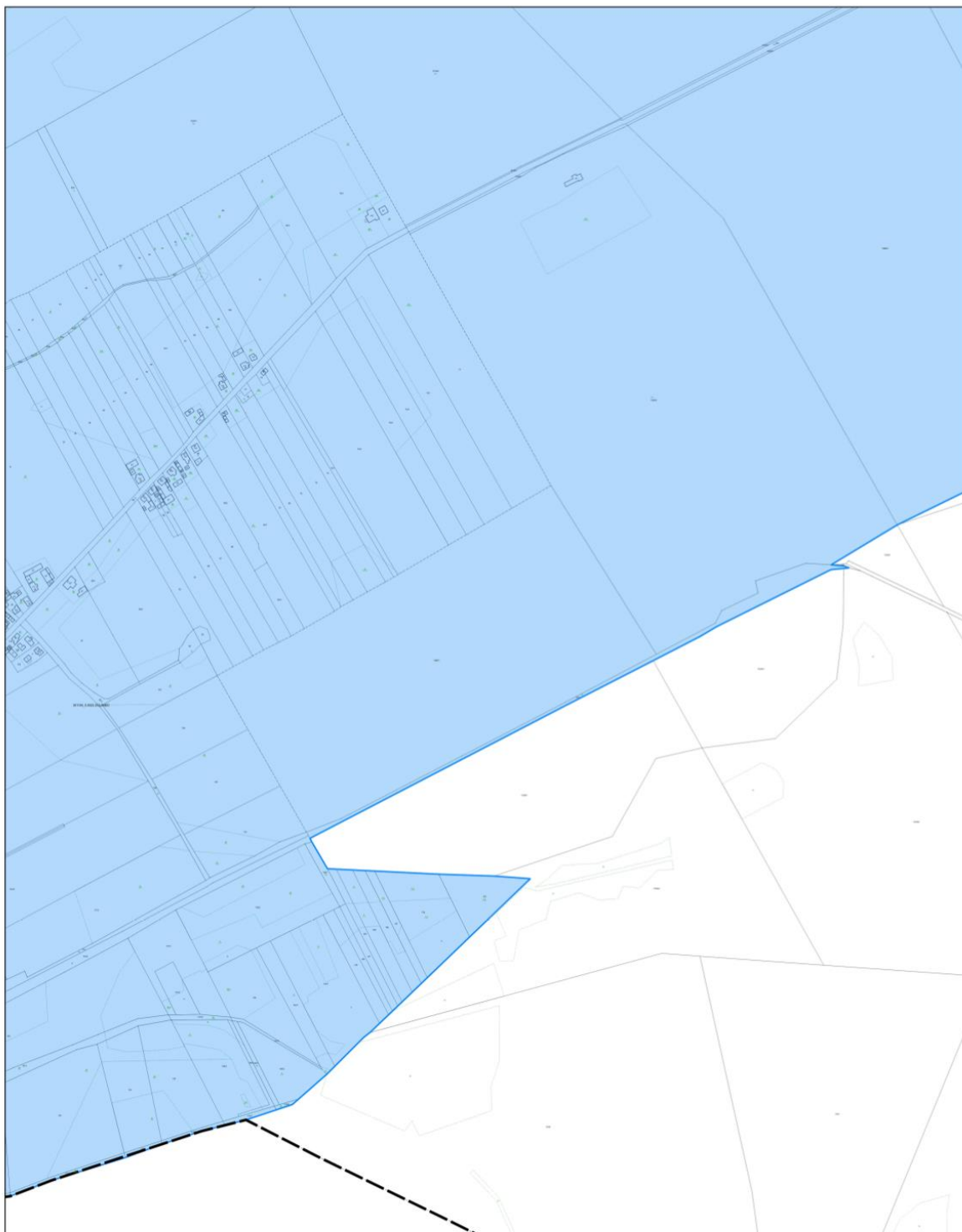
LEGENDA:

-  Granice gminy Krzywiń
-  Granice Jednostek Analitycznych
-  Granice Obszaru Zdegradowanego
-  Granice Obszaru Rewitalizacji

SKALA: 1:5 000 ARKUSZ 32

0 100 200 m





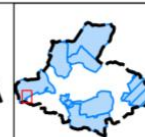
GRANICE OBSZARU ZDEGRADOWANEGO I OBSZARU REWITALIZACJI NA TERENIE GMINY KRZYWIŃ

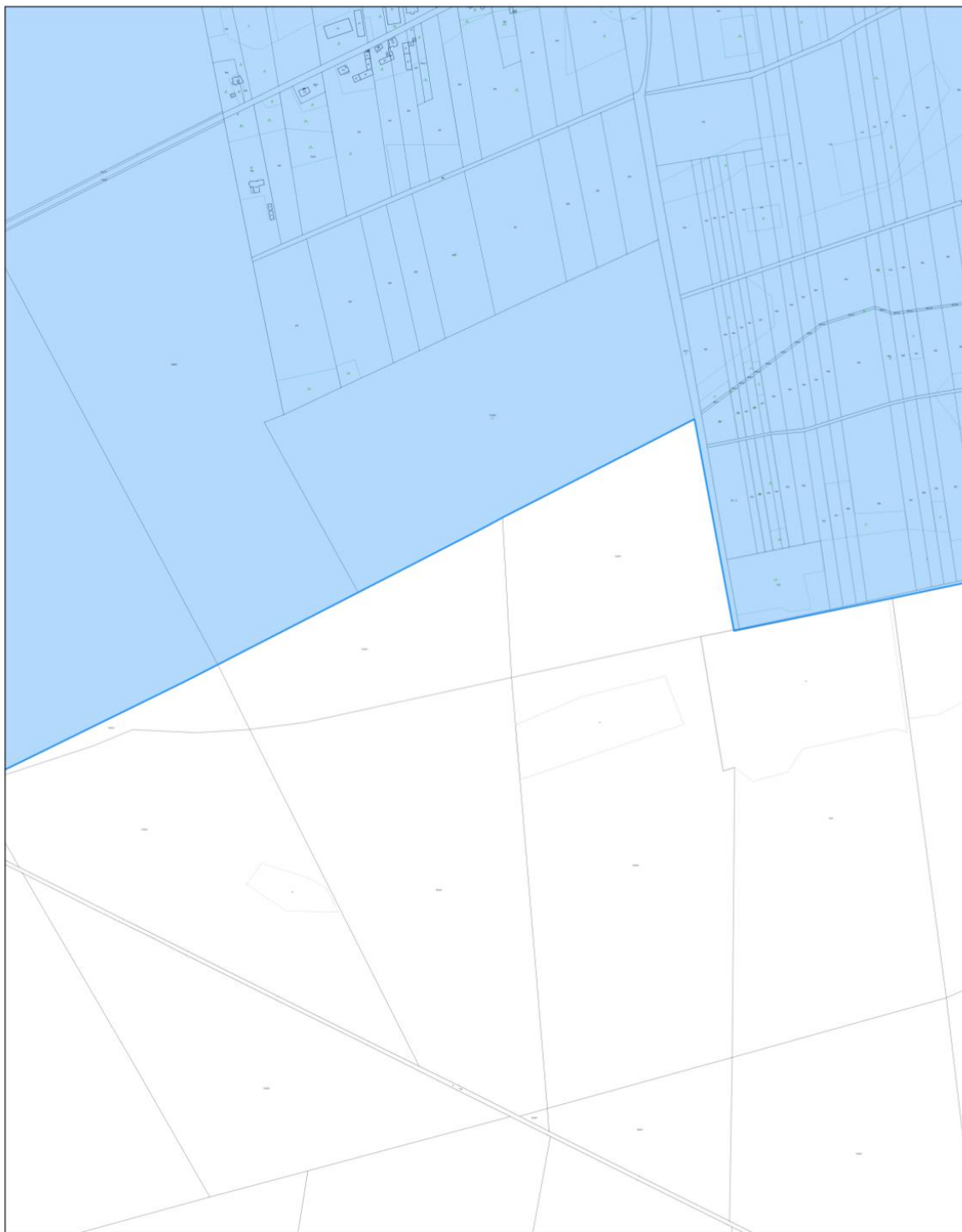
LEGENDA:

-  Granice gminy Krzywiń
-  Granice Jednostek Analitycznych
-  Granice Obszaru Zdegradowanego
-  Granice Obszaru Rewitalizacji

SKALA: 1:5 000 ARKUSZ 33

0 100 200 m





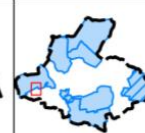
GRANICE OBSZARU ZDEGRADOWANEGO I OBSZARU REWITALIZACJI NA TERENIE GMINY KRZYWIŃ

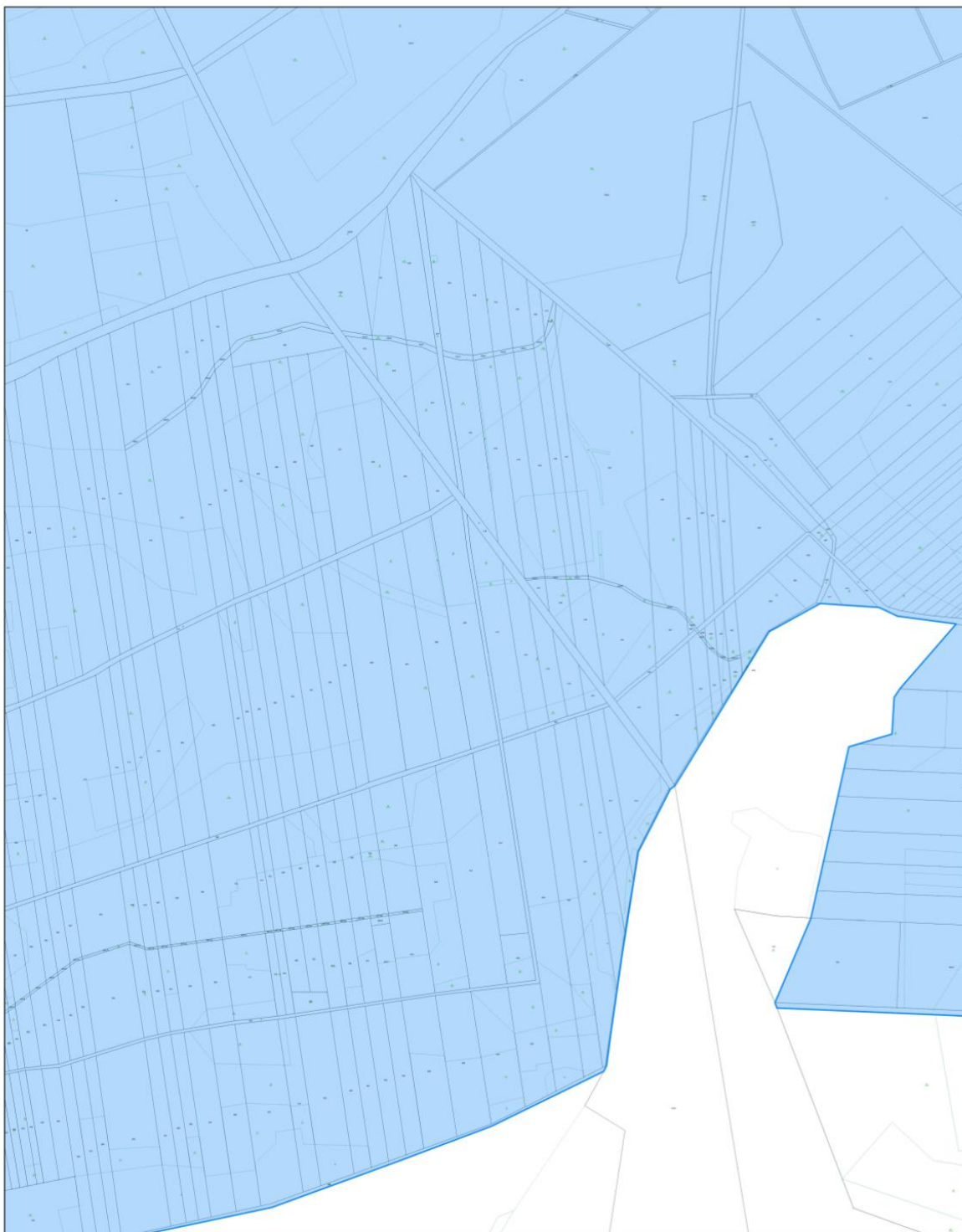
LEGENDA:

-  Granice gminy Krzywiń
-  Granice Jednostek Analitycznych
-  Granice Obszaru Zdegradowanego
-  Granice Obszaru Rewitalizacji

SKALA: 1:5 000 ARKUSZ 34

0 100 200 m





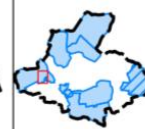
GRANICE OBSZARU ZDEGRADOWANEGO I OBSZARU REWITALIZACJI NA TERENIE GMINY KRZYWIŃ

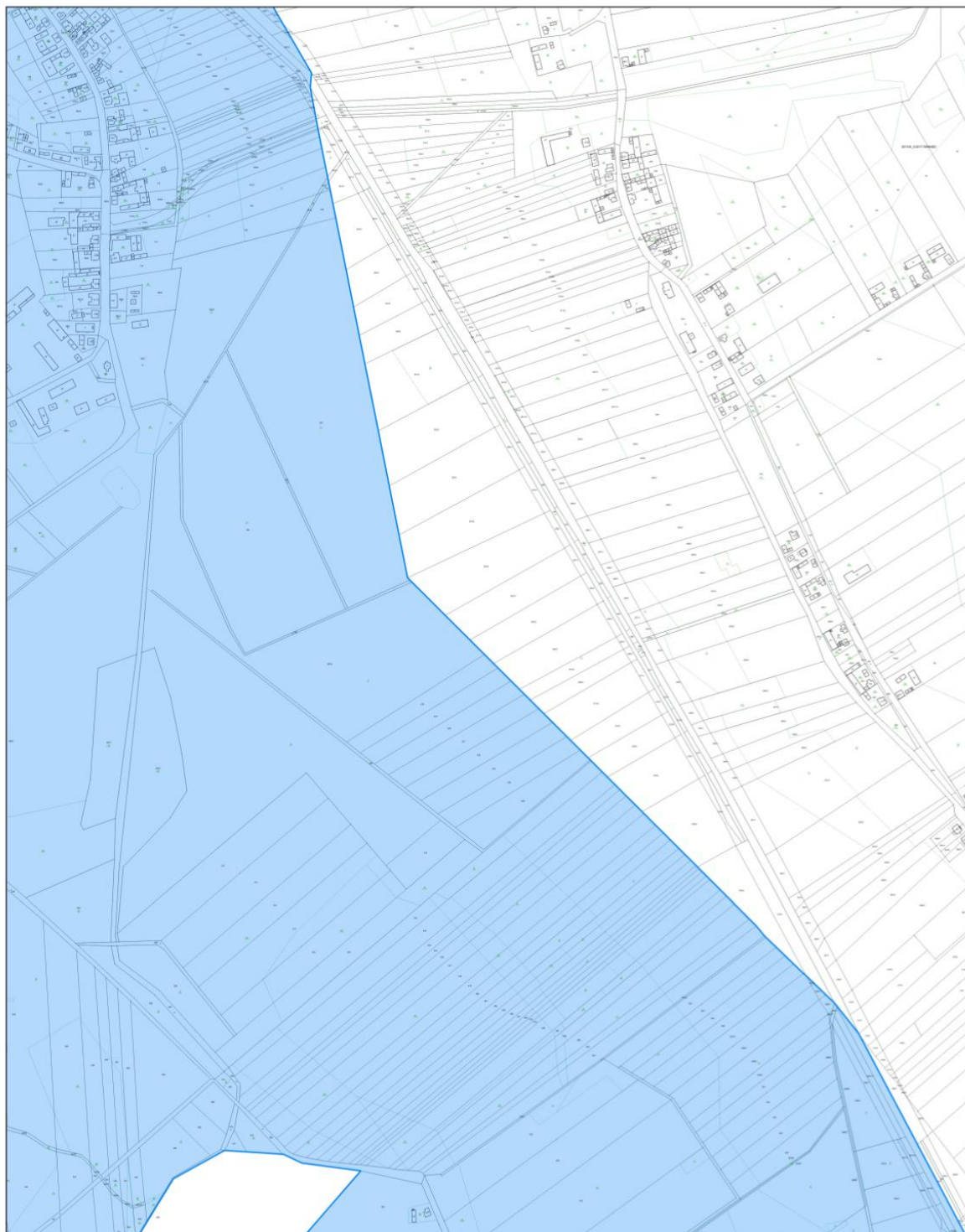
LEGENDA:

-  Granice gminy Krzywiń
-  Granice Jednostek Analitycznych
-  Granice Obszaru Zdegradowanego
-  Granice Obszaru Rewitalizacji

SKALA: 1:5 000 ARKUSZ 35

0 100 200 m





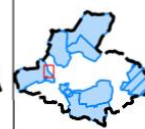
GRANICE OBSZARU ZDEGRADOWANEGO I OBSZARU REWITALIZACJI NA TERENIE GMINY KRZYWIŃ

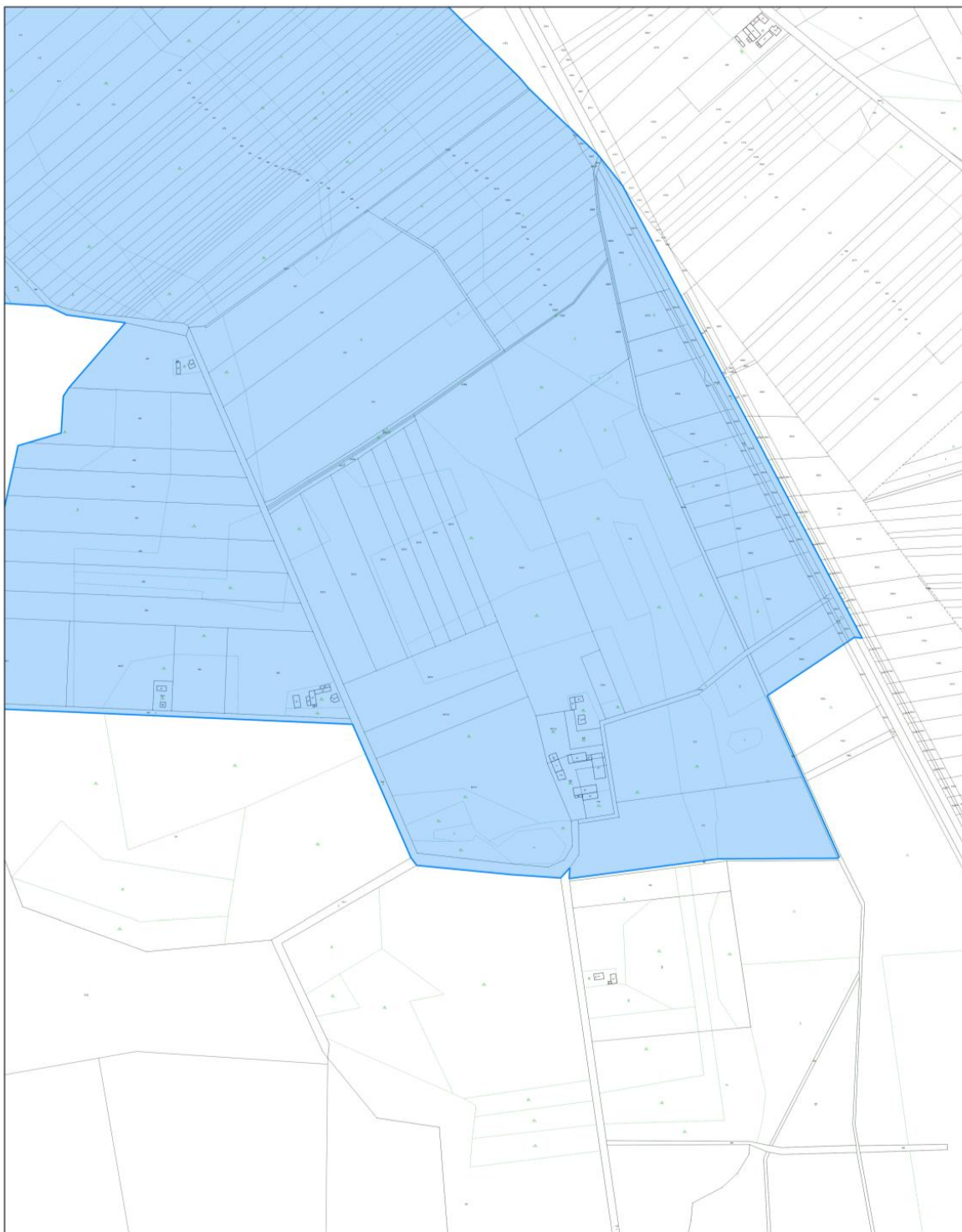
LEGENDA:

-  Granice gminy Krzywiń
-  Granice Jednostek Analitycznych
-  Granice Obszaru Zdegradowanego
-  Granice Obszaru Rewitalizacji

SKALA: 1:5 000 ARKUSZ 36

0 100 200 m





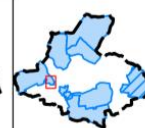
GRANICE OBSZARU ZDEGRADOWANEGO I OBSZARU REWITALIZACJI NA TERENIE GMINY KRZYWIŃ

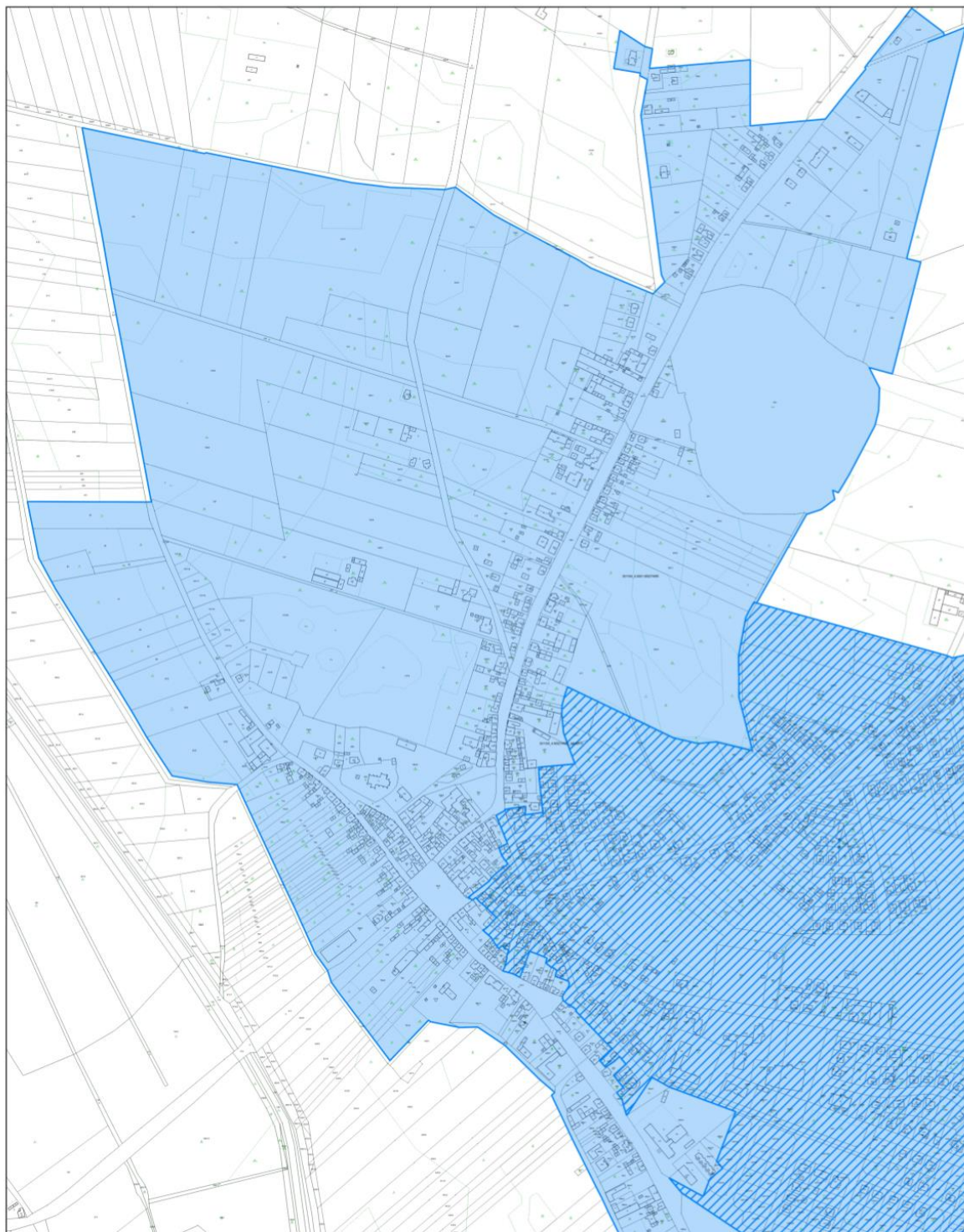
LEGENDA:

-  Granice gminy Krzywiń
-  Granice Jednostek Analitycznych
-  Granice Obszaru Zdegradowanego
-  Granice Obszaru Rewitalizacji

SKALA: 1:5 000 ARKUSZ 37

0 100 200 m





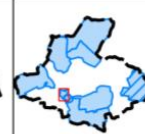
GRANICE OBSZARU ZDEGRADOWANEGO I OBSZARU REWITALIZACJI NA TERENIE GMINY KRZYWIŃ

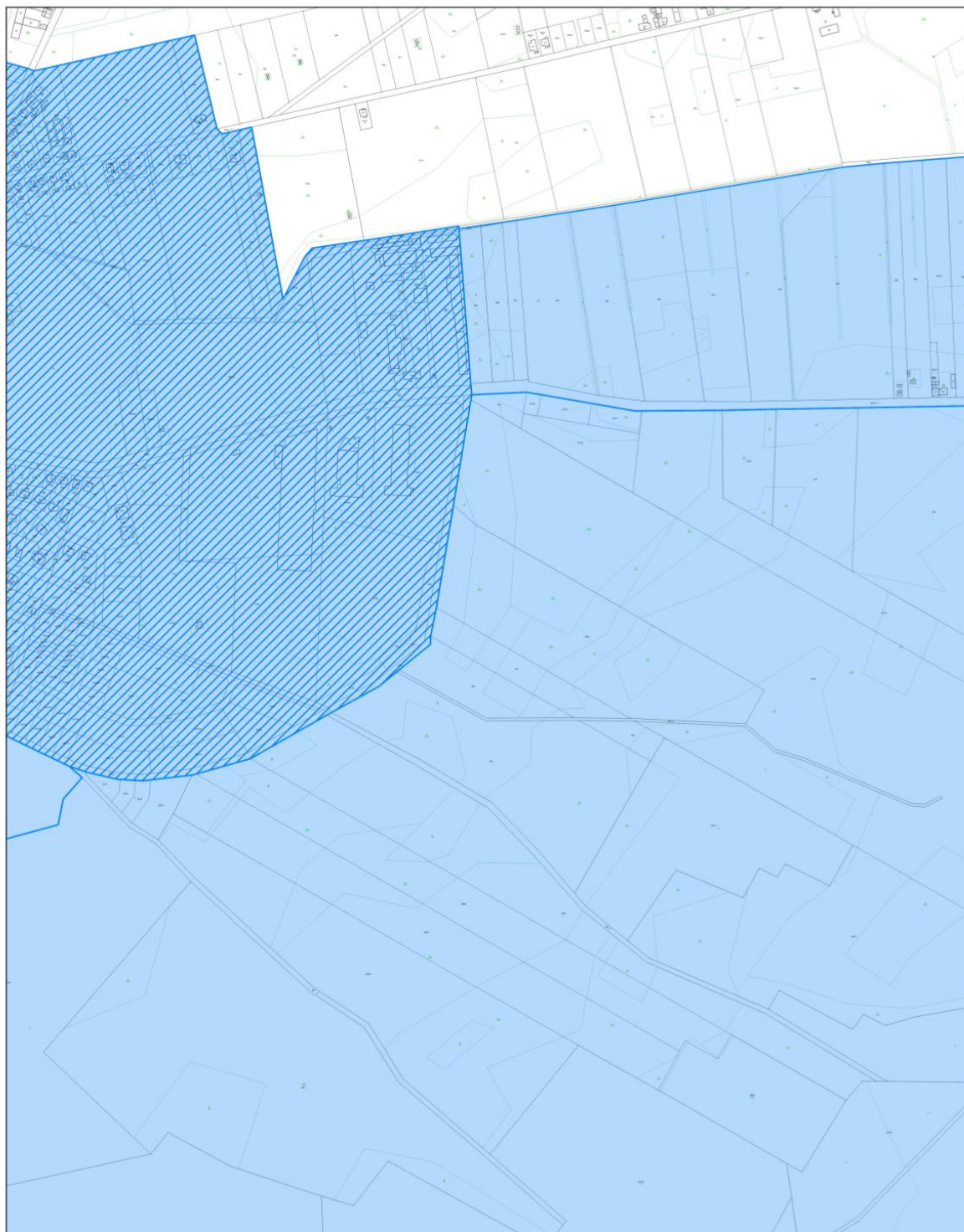
LEGENDA:

-  Granice gminy Krzywiń
-  Granice Jednostek Analitycznych
-  Granice Obszaru Zdegradowanego
-  Granice Obszaru Rewitalizacji

SKALA: 1:5 000 ARKUSZ 38

0 100 200 m





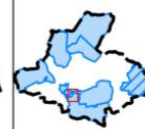
GRANICE OBSZARU ZDEGRADOWANEGO I OBSZARU REWITALIZACJI NA TERENIE GMINY KRZYWIŃ

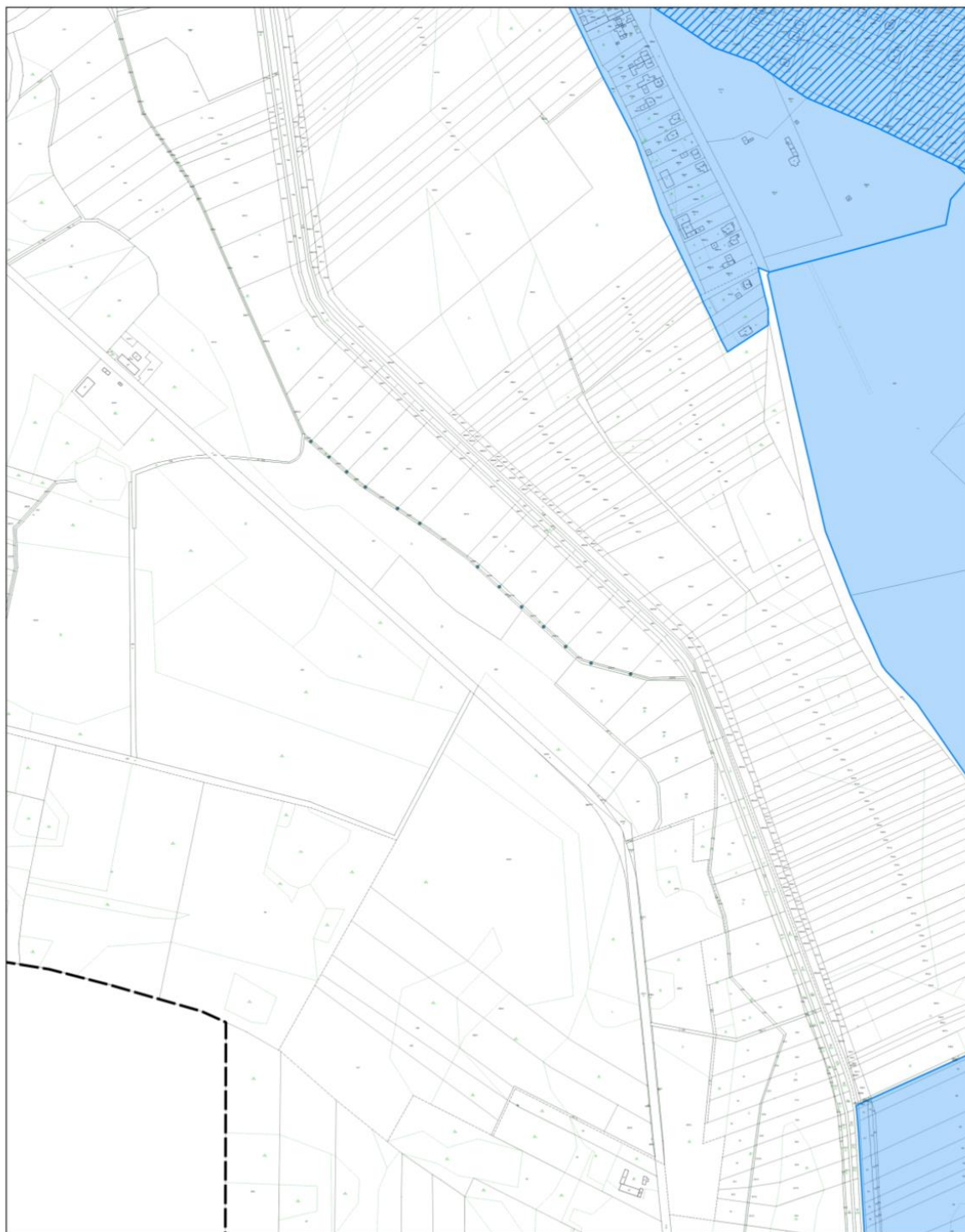
LEGENDA:

-  Granice gminy Krzywiń
-  Granice Jednostek Analitycznych
-  Granice Obszaru Zdegradowanego
-  Granice Obszaru Rewitalizacji

SKALA: 1:5 000 ARKUSZ 39

0 100 200 m





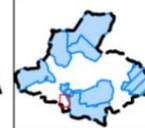
GRANICE OBSZARU ZDEGRADOWANEGO I OBSZARU REWITALIZACJI NA TERENIE GMINY KRZYWIŃ

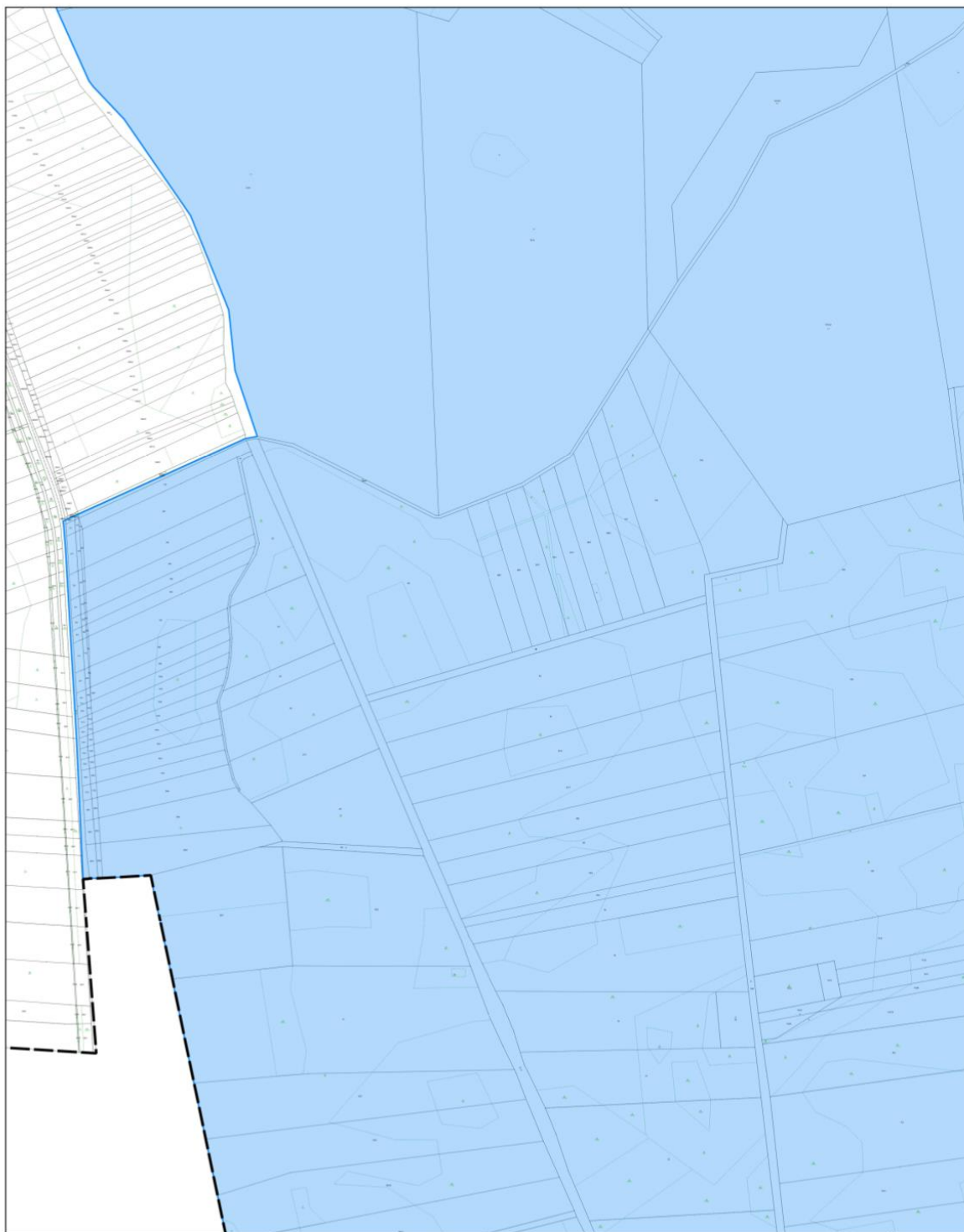
LEGENDA:

-  Granice gminy Krzywiń
-  Granice Jednostek Analitycznych
-  Granice Obszaru Zdegradowanego
-  Granice Obszaru Rewitalizacji

SKALA: 1:5 000 ARKUSZ 40

0 100 200 m





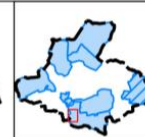
GRANICE OBSZARU ZDEGRADOWANEGO I OBSZARU REWITALIZACJI NA TERENIE GMINY KRZYWIŃ

LEGENDA:

-  Granice gminy Krzywiń
-  Granice Jednostek Analitycznych
-  Granice Obszaru Zdegradowanego
-  Granice Obszaru Rewitalizacji

SKALA: 1:5 000 ARKUSZ 41

0 100 200 m





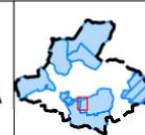
GRANICE OBSZARU ZDEGRADOWANEGO I OBSZARU REWITALIZACJI NA TERENIE GMINY KRZYWIŃ

LEGENDA:

-  Granice gminy Krzywiń
-  Granice Jednostek Analitycznych
-  Granice Obszaru Zdegradowanego
-  Granice Obszaru Rewitalizacji

SKALA: 1:5 000 ARKUSZ 42

0 100 200 m





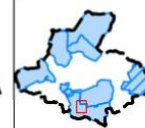
GRANICE OBSZARU ZDEGRADOWANEGO I OBSZARU REWITALIZACJI NA TERENIE GMINY KRZYWIŃ

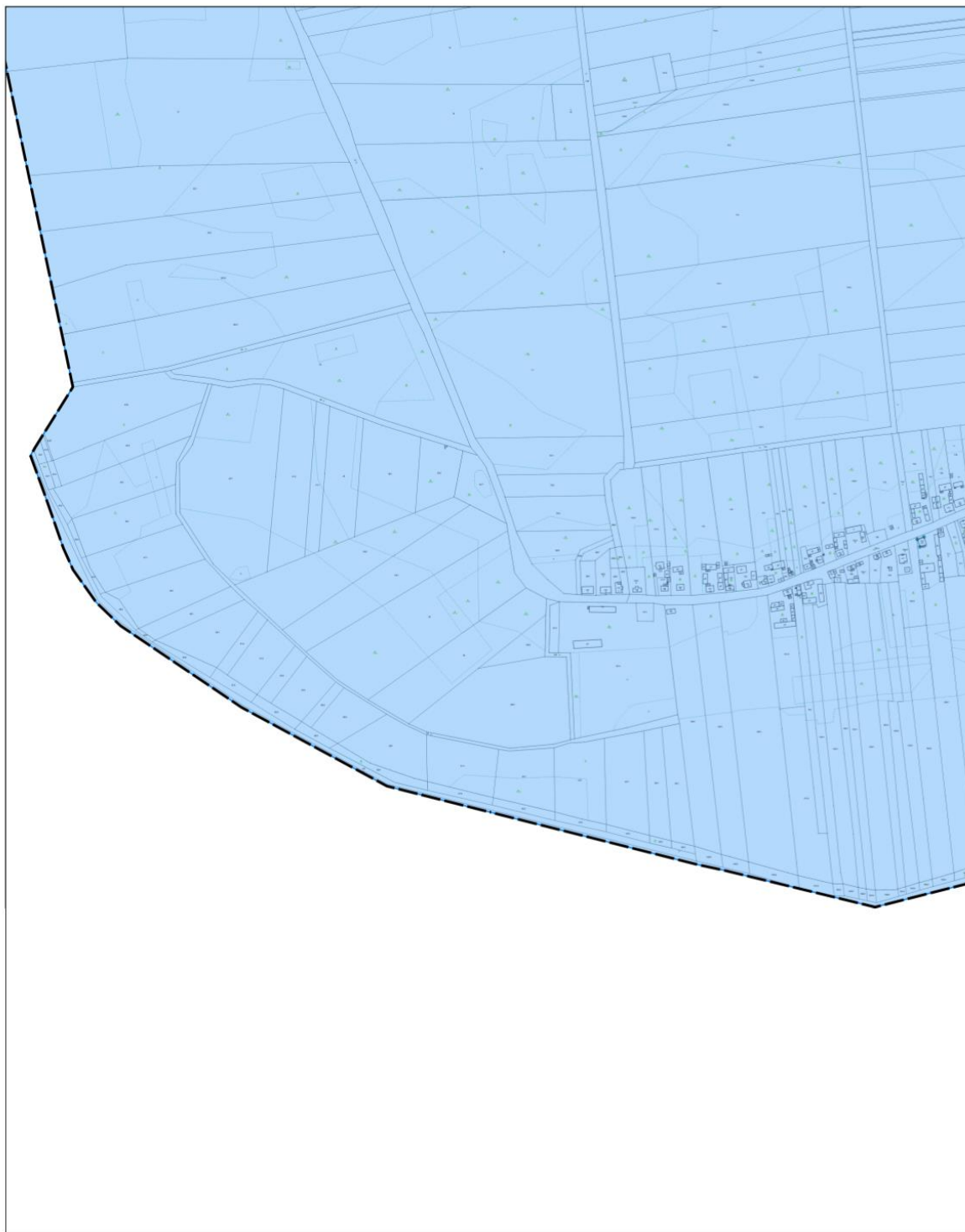
LEGENDA:

-  Granice gminy Krzywiń
-  Granice Jednostek Analitycznych
-  Granice Obszaru Zdegradowanego
-  Granice Obszaru Rewitalizacji

SKALA: 1:5 000 ARKUSZ 43

0 100 200 m





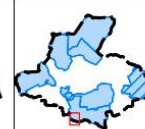
GRANICE OBSZARU ZDEGRADOWANEGO I OBSZARU REWITALIZACJI NA TERENIE GMINY KRZYWIŃ

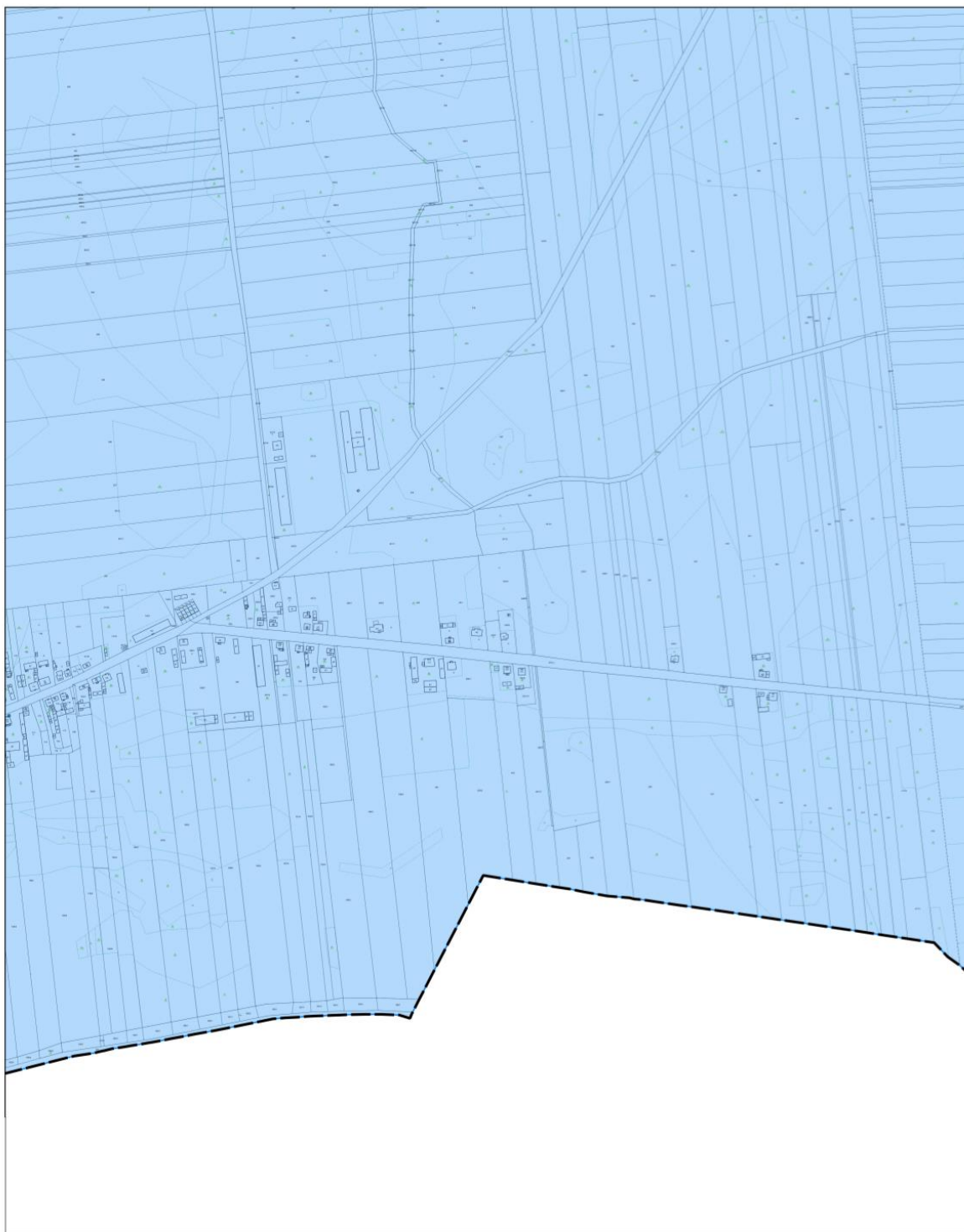
LEGENDA:

-  Granice gminy Krzywiń
-  Granice Jednostek Analitycznych
-  Granice Obszaru Zdegradowanego
-  Granice Obszaru Rewitalizacji

SKALA: 1:5 000 ARKUSZ 44

0 100 200 m





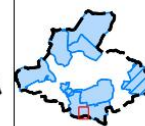
GRANICE OBSZARU ZDEGRADOWANEGO I OBSZARU REWITALIZACJI NA TERENIE GMINY KRZYWIŃ

LEGENDA:

-  Granice gminy Krzywiń
-  Granice Jednostek Analitycznych
-  Granice Obszaru Zdegradowanego
-  Granice Obszaru Rewitalizacji

SKALA: 1:5 000 ARKUSZ 45

0 100 200 m





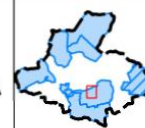
GRANICE OBSZARU ZDEGRADOWANEGO I OBSZARU REWITALIZACJI NA TERENIE GMINY KRZYWIŃ

LEGENDA:

-  Granice gminy Krzywiń
-  Granice Jednostek Analitycznych
-  Granice Obszaru Zdegradowanego
-  Granice Obszaru Rewitalizacji

SKALA: 1:5 000 ARKUSZ 46

0 100 200 m





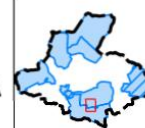
GRANICE OBSZARU ZDEGRADOWANEGO I OBSZARU REWITALIZACJI NA TERENIE GMINY KRZYWIŃ

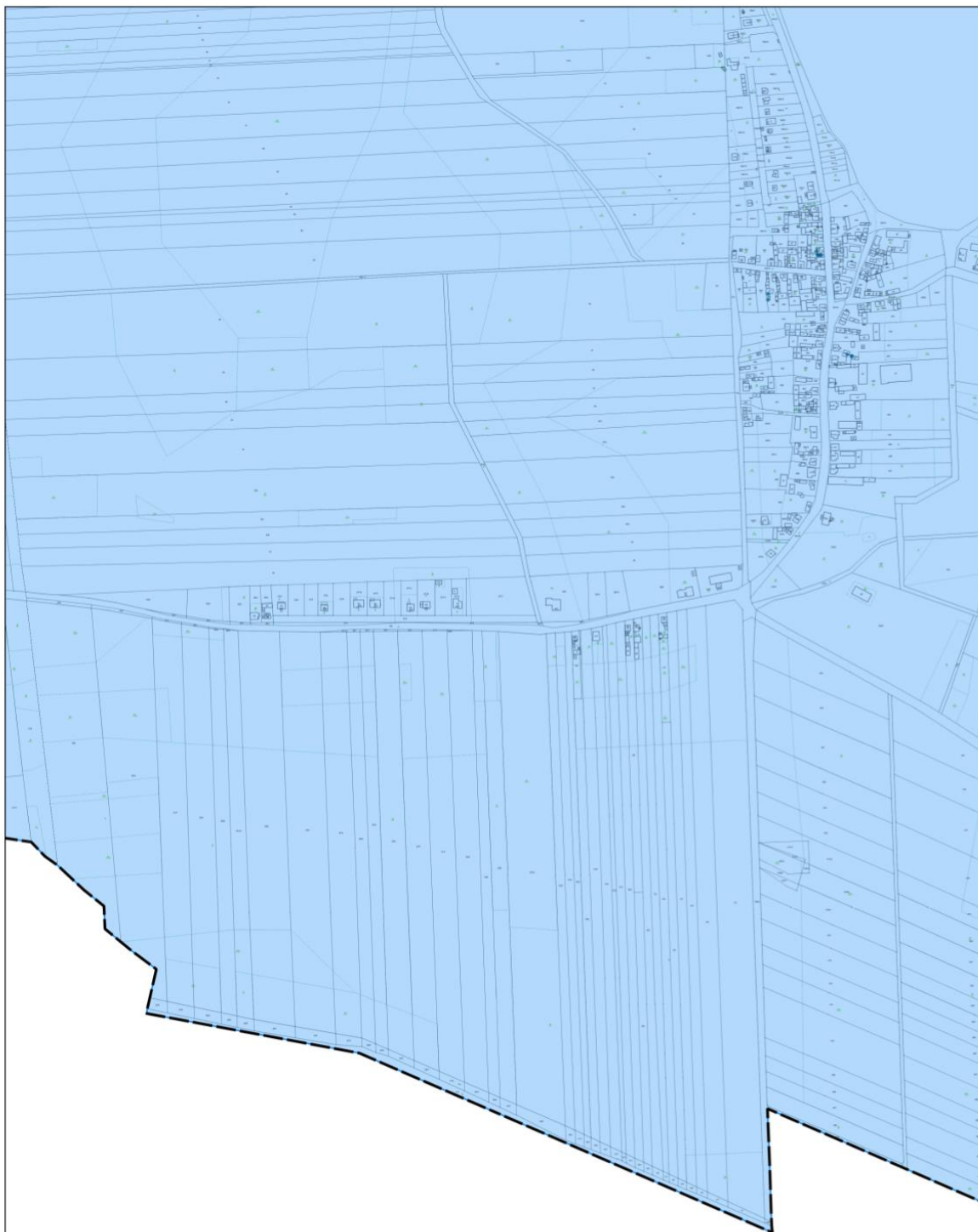
LEGENDA:

-  Granice gminy Krzywiń
-  Granice Jednostek Analitycznych
-  Granice Obszaru Zdegradowanego
-  Granice Obszaru Rewitalizacji

SKALA: 1:5 000 ARKUSZ 47

0 100 200 m





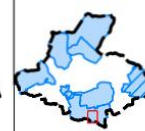
GRANICE OBSZARU ZDEGRADOWANEGO I OBSZARU REWITALIZACJI NA TERENIE GMINY KRZYWIŃ

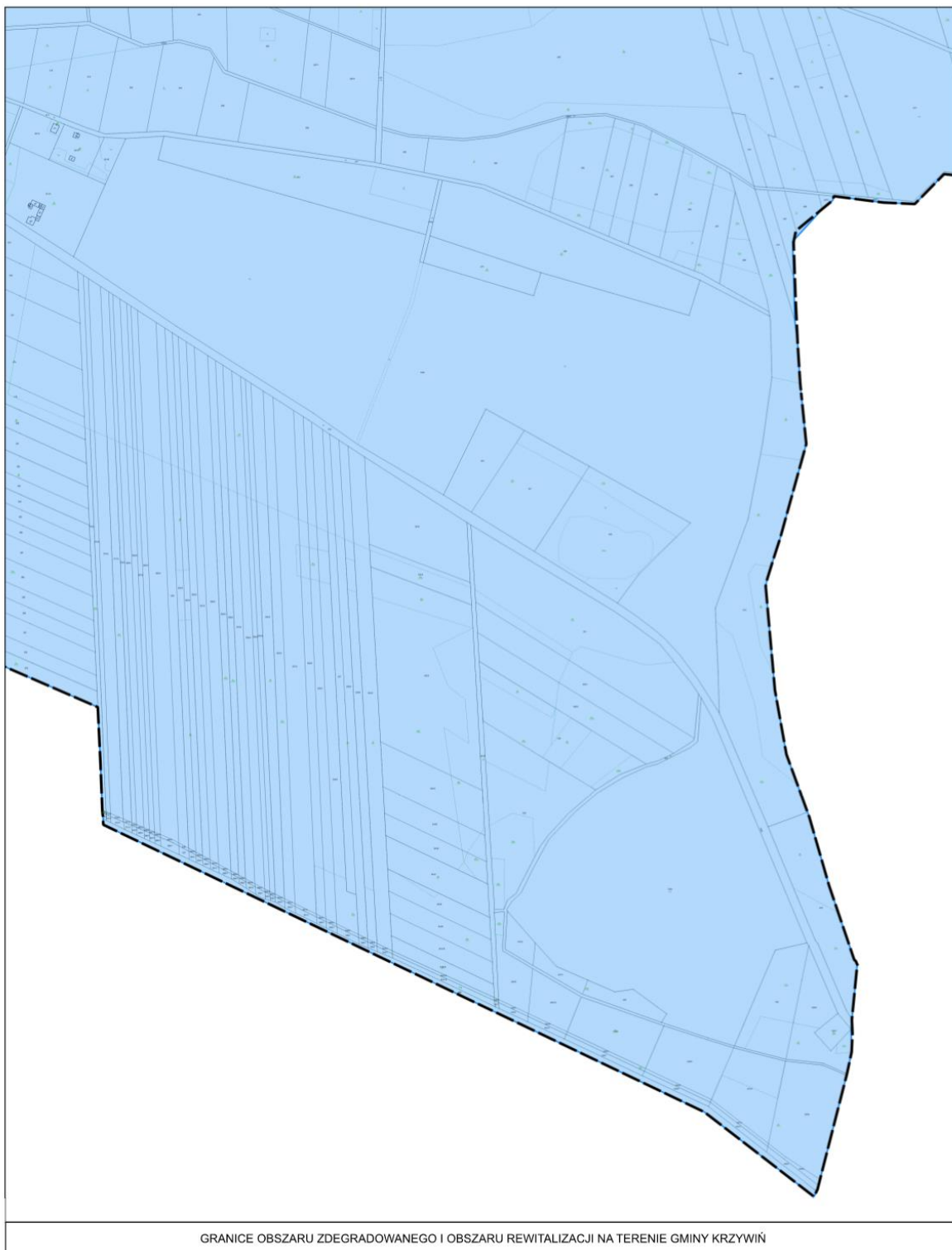
LEGENDA:

-  Granice gminy Krzywiń
-  Granice Jednostek Analitycznych
-  Granice Obszaru Zdegradowanego
-  Granice Obszaru Rewitalizacji

SKALA: 1:5 000 ARKUSZ 48

0 100 200 m





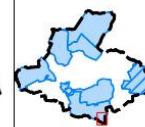
GRANICE OBSZARU ZDEGRADOWANEGO I OBSZARU REWITALIZACJI NA TERENIE GMINY KRZYWIŃ

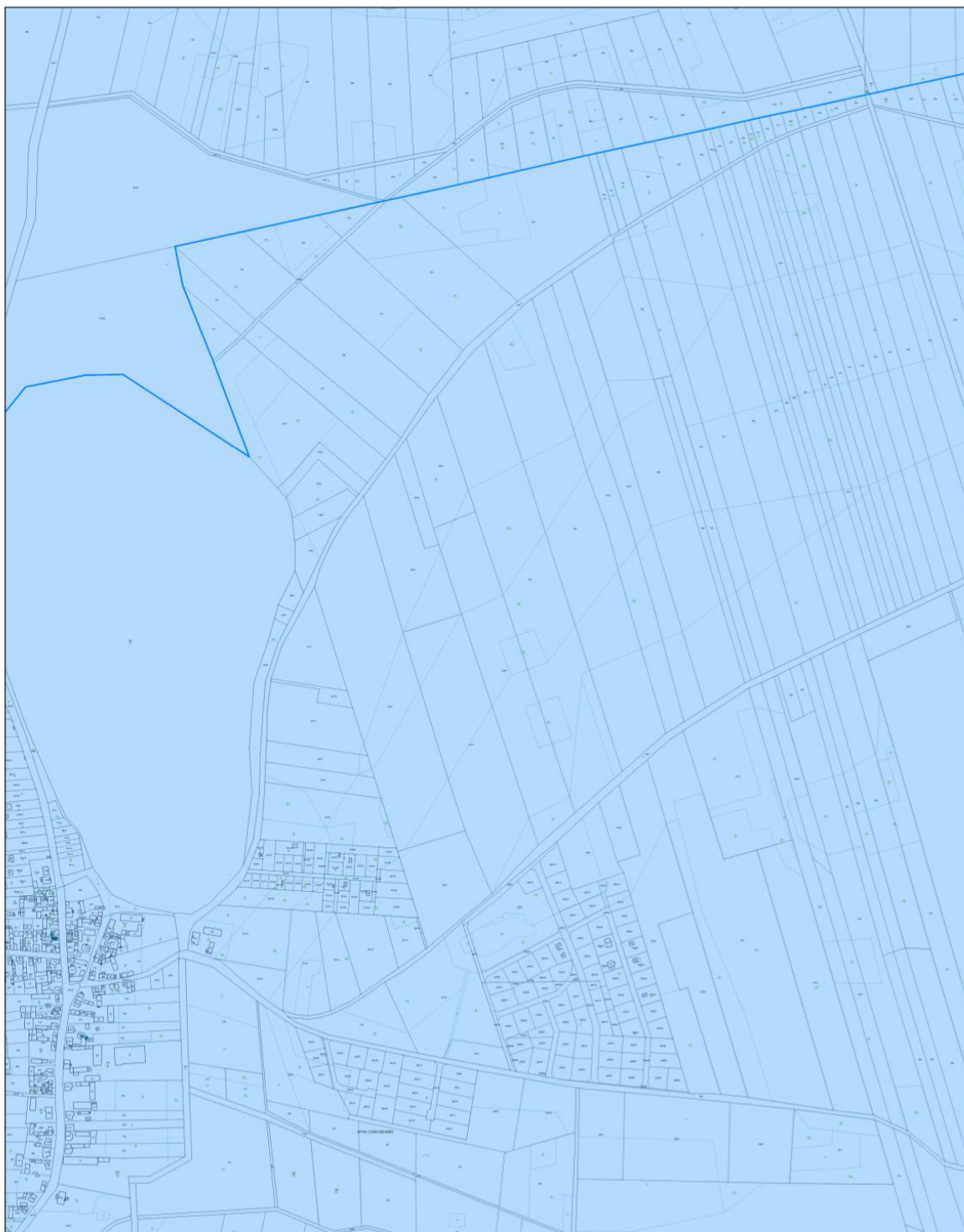
LEGENDA:

-  Granice gminy Krzywiń
-  Granice Jednostek Analitycznych
-  Granice Obszaru Zdegradowanego
-  Granice Obszaru Rewitalizacji

SKALA: 1:5 000 ARKUSZ 49

0 100 200 m





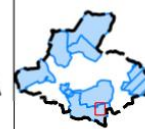
GRANICE OBSZARU ZDEGRADOWANEGO I OBSZARU REWITALIZACJI NA TERENIE GMINY KRZYWIŃ

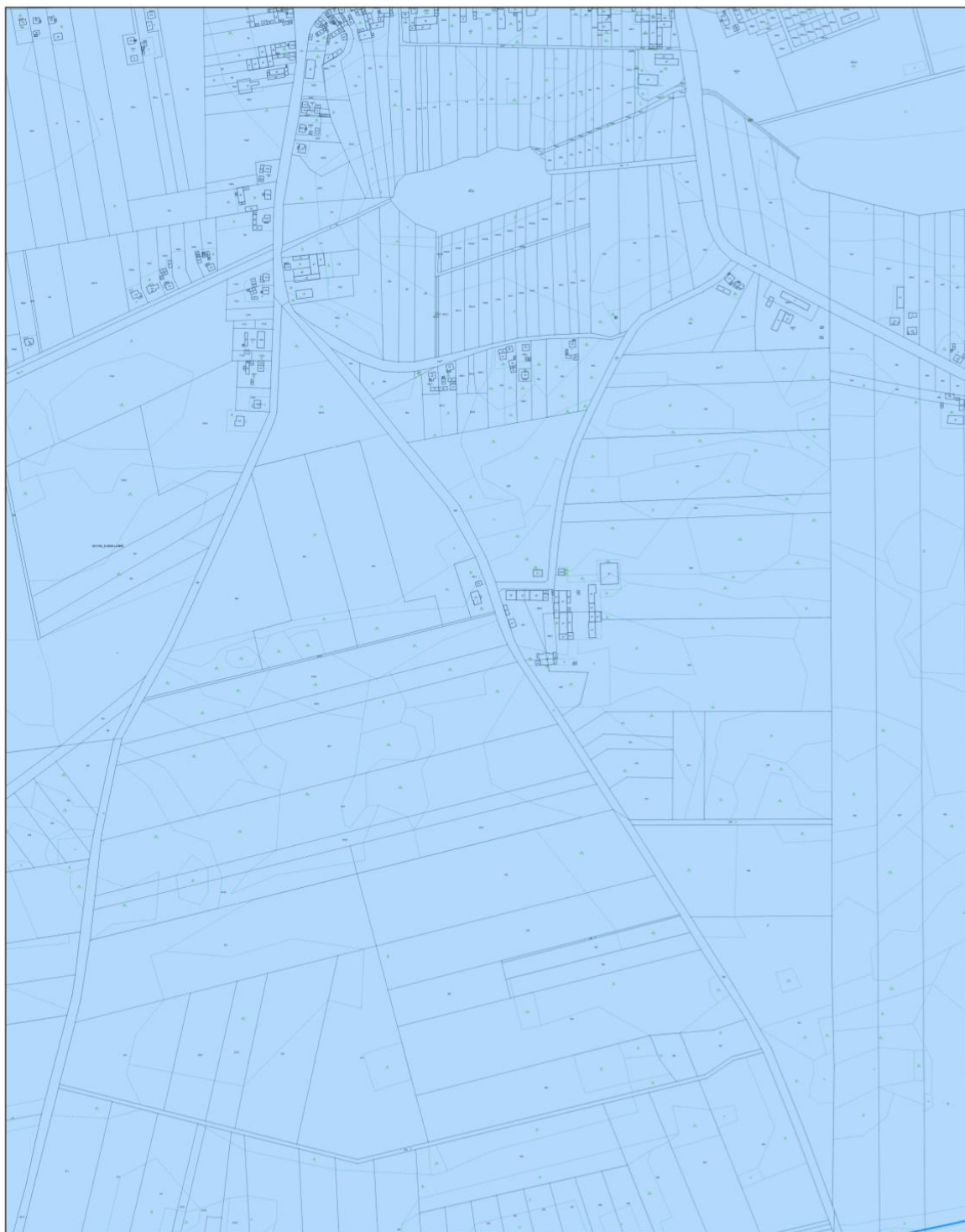
LEGENDA:

-  Granice gminy Krzywiń
-  Granice Jednostek Analitycznych
-  Granice Obszaru Zdegradowanego
-  Granice Obszaru Rewitalizacji

SKALA: 1:5 000 ARKUSZ 50

0 100 200 m





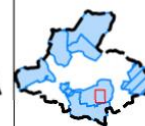
GRANICE OBSZARU ZDEGRADOWANEGO I OBSZARU REWITALIZACJI NA TERENIE GMINY KRZYWIN

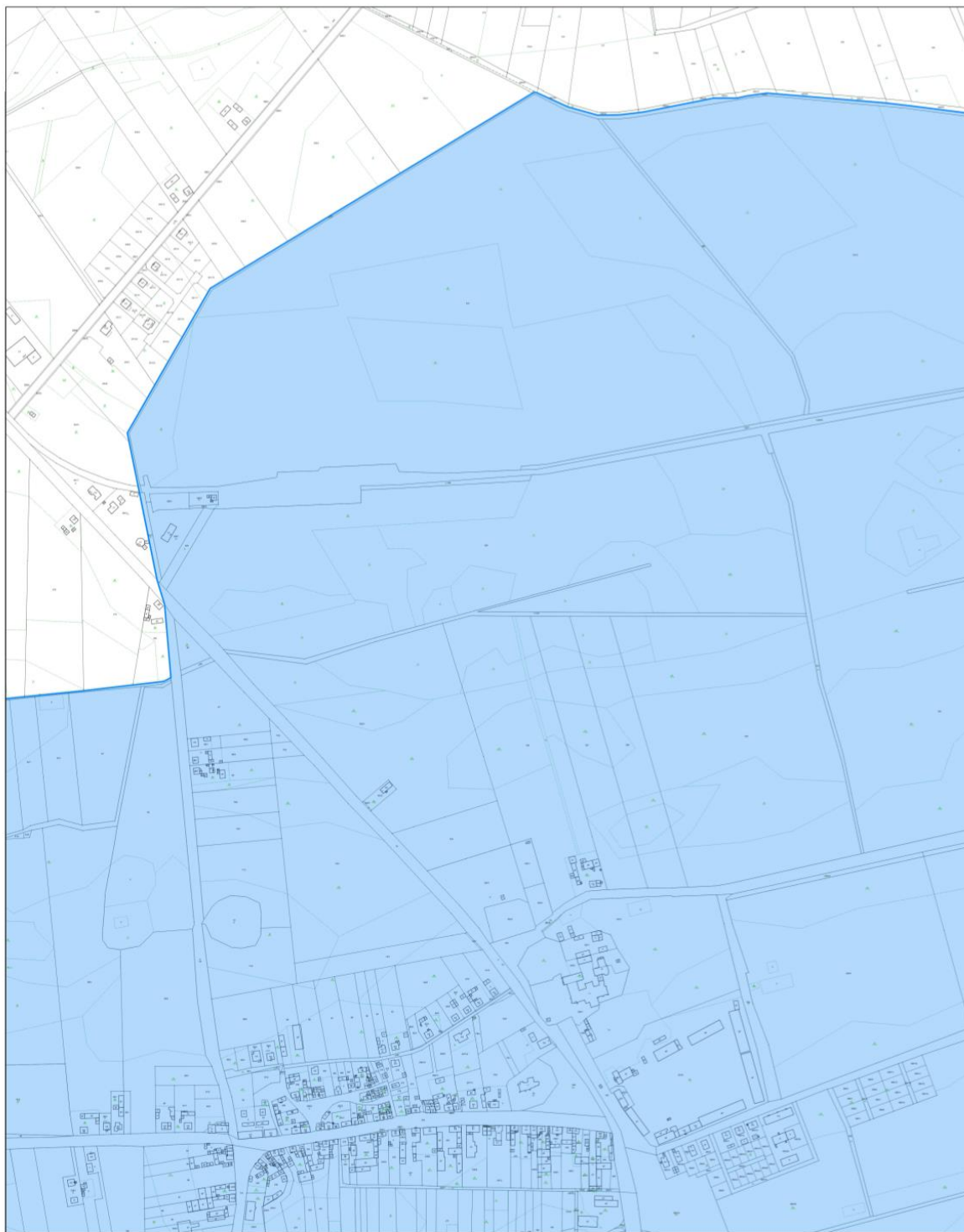
LEGENDA:

-  Granice gminy Krzywin
-  Granice Jednostek Analitycznych
-  Granice Obszaru Zdegradowanego
-  Granice Obszaru Rewitalizacji

SKALA: 1:5 000 ARKUSZ 51

0 100 200 m





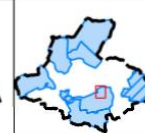
GRANICE OBSZARU ZDEGRADOWANEGO I OBSZARU REWITALIZACJI NA TERENIE GMINY KRZYWIŃ

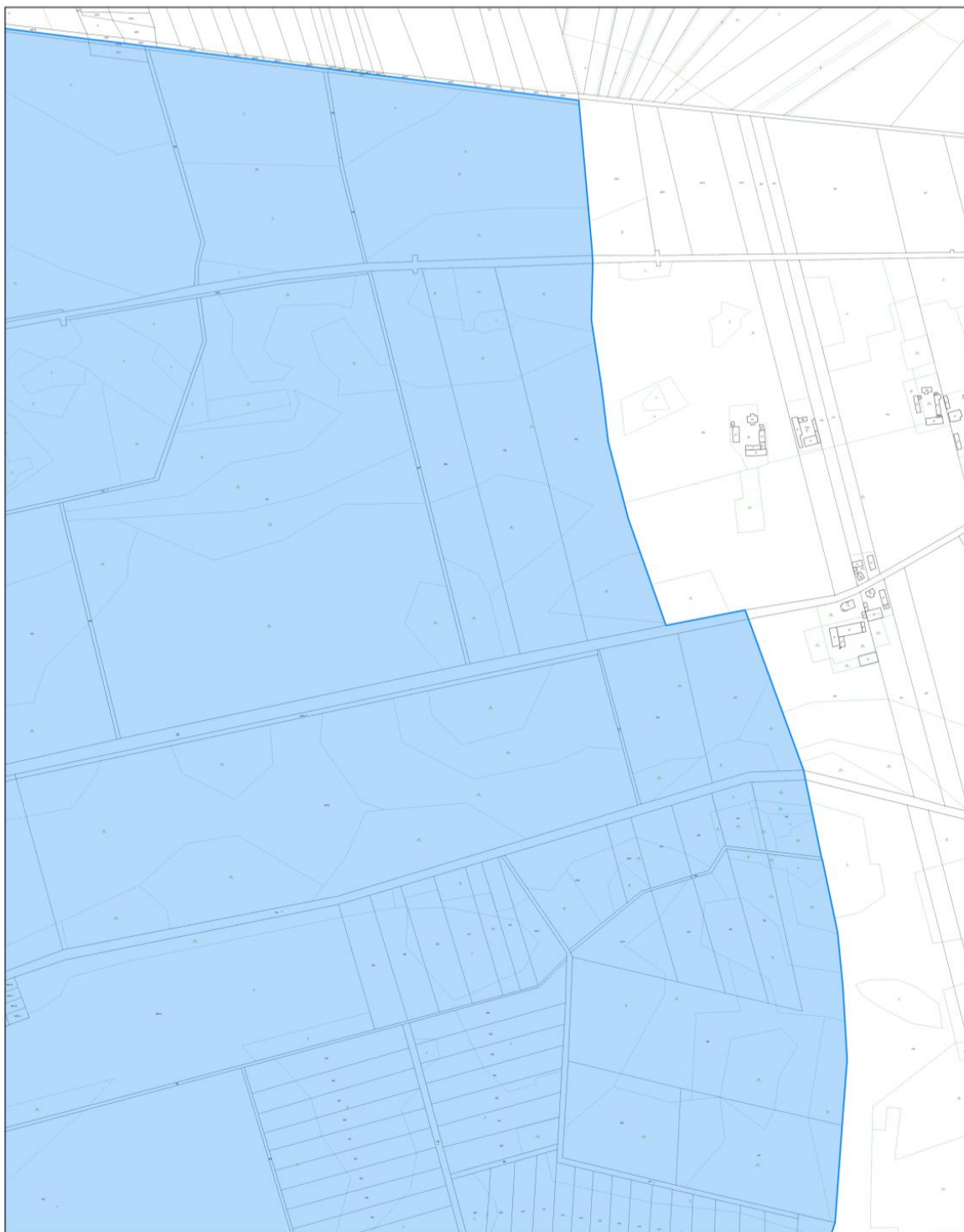
LEGENDA:

-  Granice gminy Krzywiń
-  Granice Jednostek Analitycznych
-  Granice Obszaru Zdegradowanego
-  Granice Obszaru Rewitalizacji

SKALA: 1:5 000 ARKUSZ 52

0 100 200 m





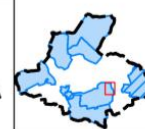
GRANICE OBSZARU ZDEGRADOWANEGO I OBSZARU REWITALIZACJI NA TERENIE GMINY KRZYWIN

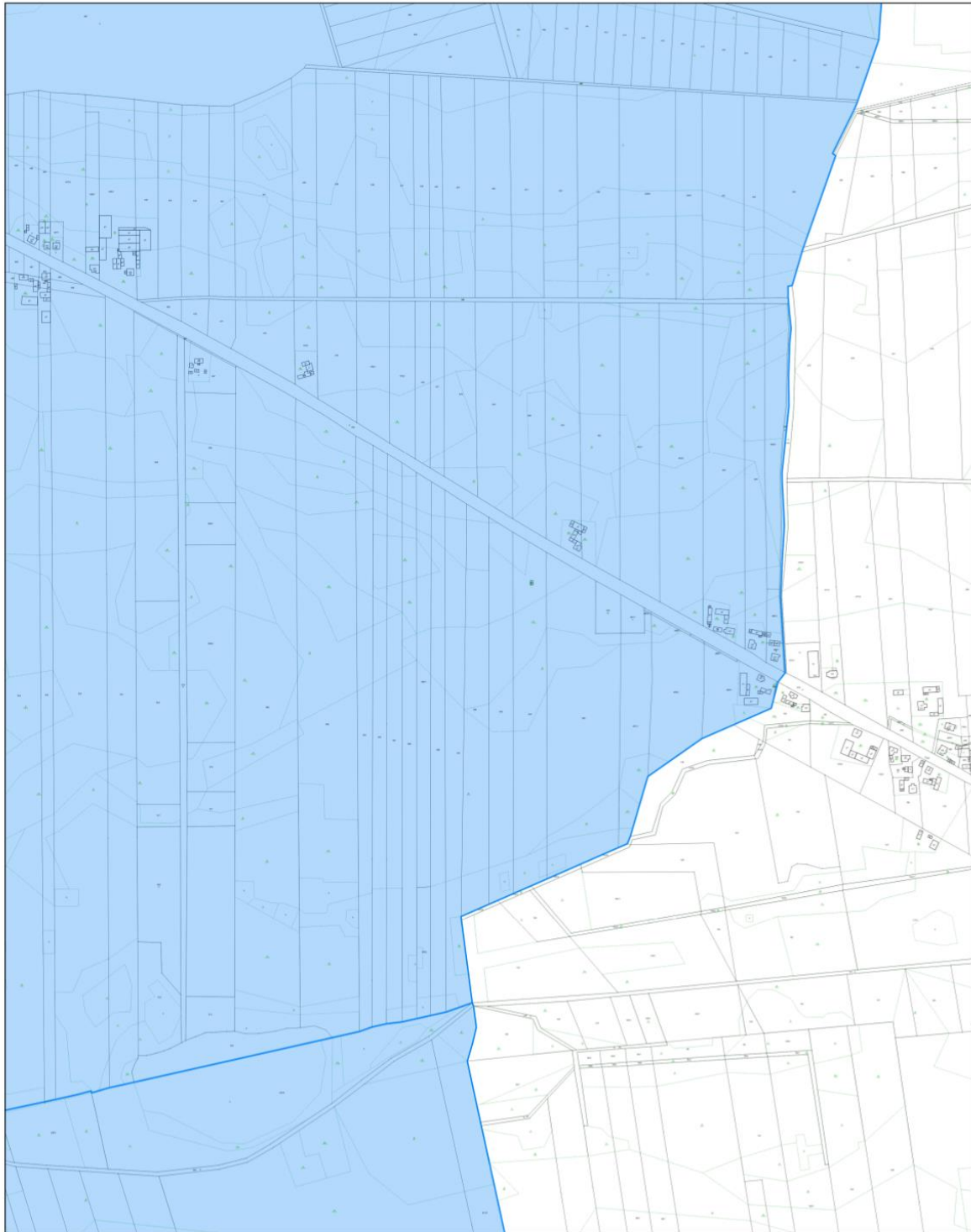
LEGENDA:

-  Granice gminy Krzywin
-  Granice Jednostek Analitycznych
-  Granice Obszaru Zdegradowanego
-  Granice Obszaru Rewitalizacji

SKALA: 1:5 000 ARKUSZ 53



0 100 200 m





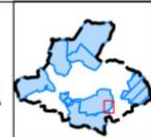
GRANICE OBSZARU ZDEGRADOWANEGO I OBSZARU REWITALIZACJI NA TERENIE GMINY KRZYWIŃ

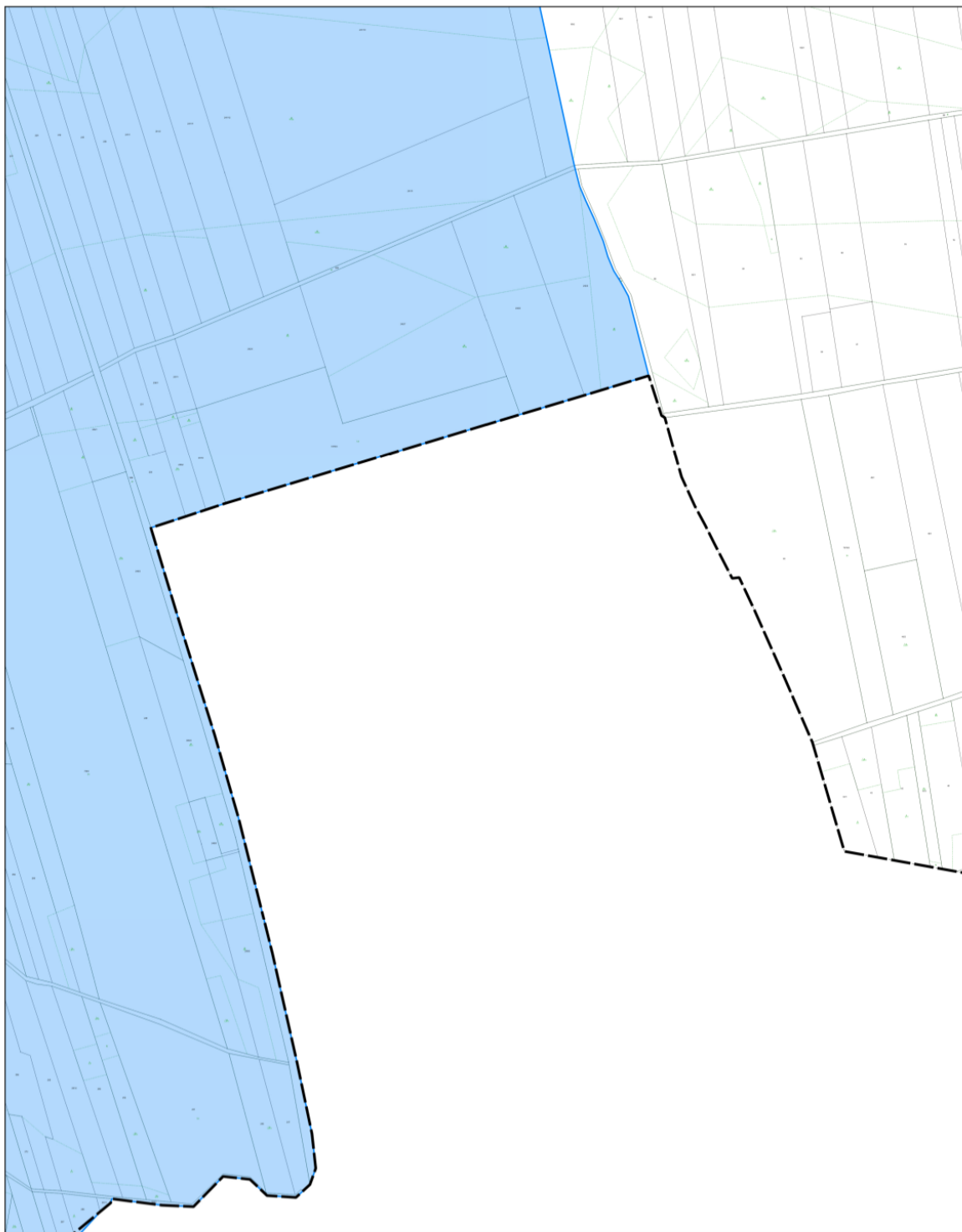
LEGENDA:

-  Granice gminy Krzywiń
-  Granice Jednostek Analitycznych
-  Granice Obszaru Zdegradowanego
-  Granice Obszaru Rewitalizacji

SKALA: 1:5 000 ARKUSZ 54



0 100 200 m





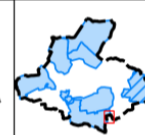
GRANICE OBSZARU ZDEGRADOWANEGO I OBSZARU REWITALIZACJI NA TERENIE GMINY KRZYWIŃ

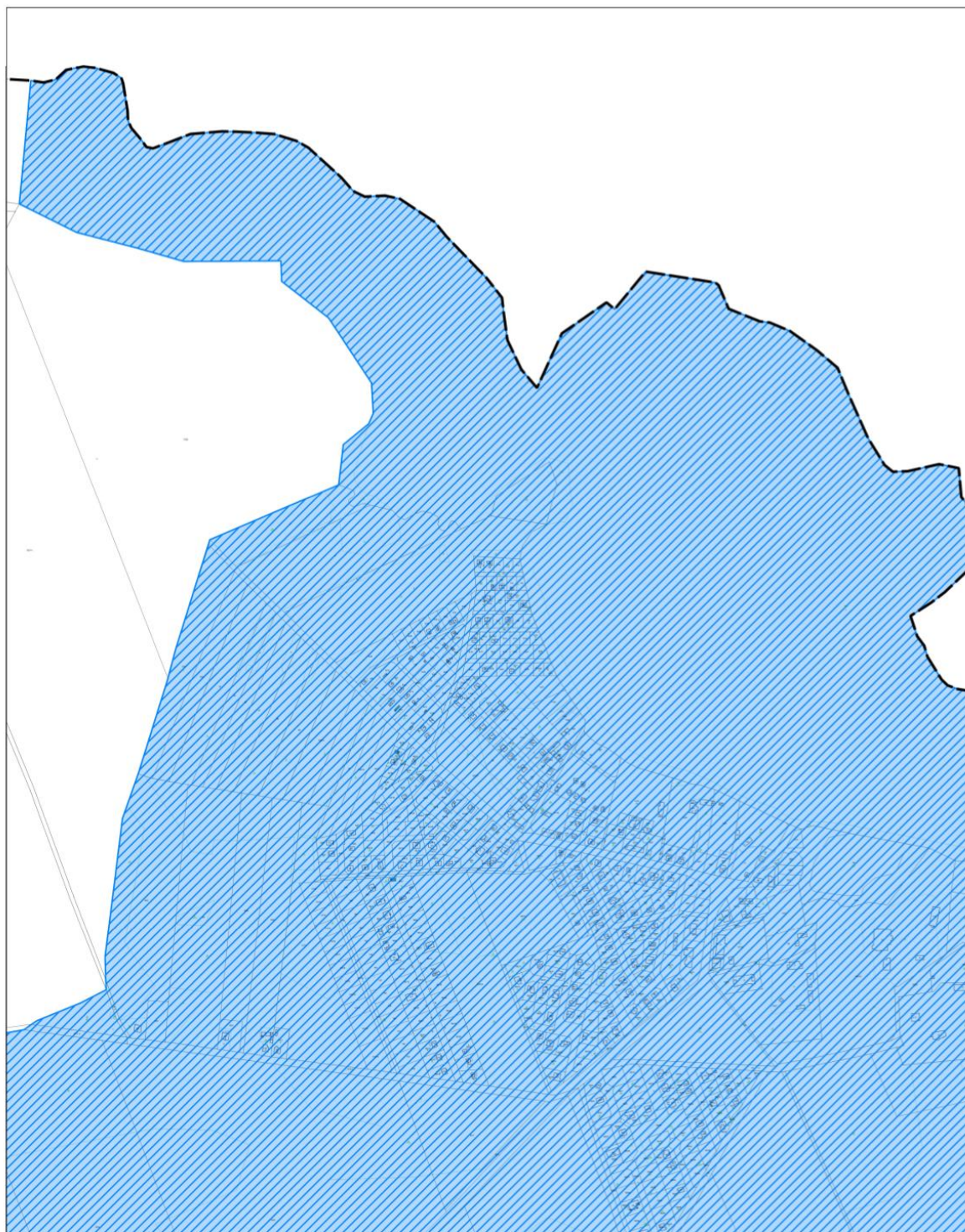
LEGENDA:

-  Granice gminy Krzywiń
-  Granice Jednostek Analitycznych
-  Granice Obszaru Zdegradowanego
-  Granice Obszaru Rewitalizacji

SKALA: 1:5 000 ARKUSZ 55

0 100 200 m





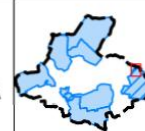
GRANICE OBSZARU ZDEGRADOWANEGO I OBSZARU REWITALIZACJI NA TERENIE GMINY KRZYWIŃ

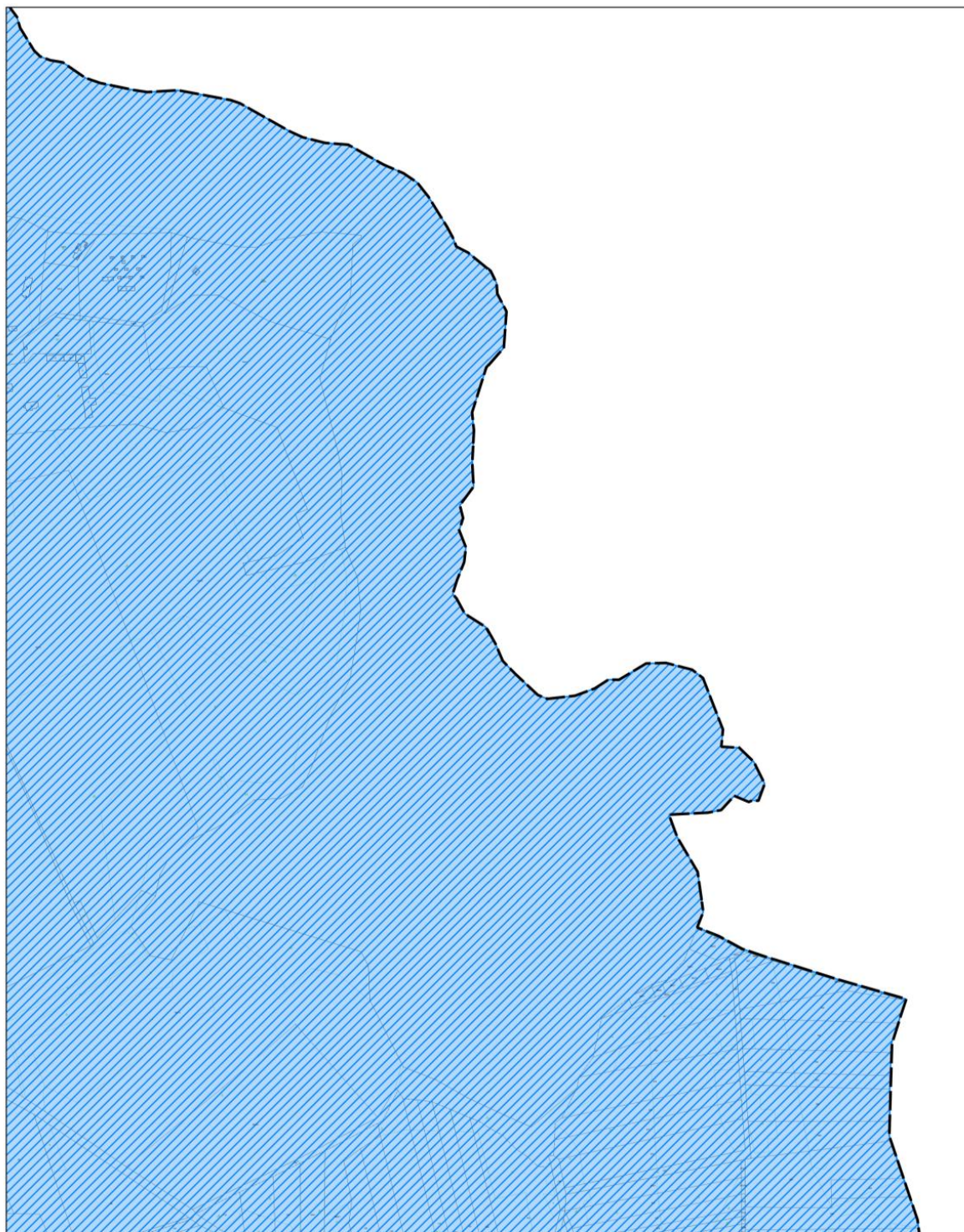
LEGENDA:

-  Granice gminy Krzywiń
-  Granice Jednostek Analitycznych
-  Granice Obszaru Zdegradowanego
-  Granice Obszaru Rewitalizacji

SKALA: 1:5 000 ARKUSZ 56

0 100 200 m





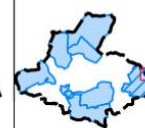
GRANICE OBSZARU ZDEGRADOWANEGO I OBSZARU REWITALIZACJI NA TERENIE GMINY KRZYWIŃ

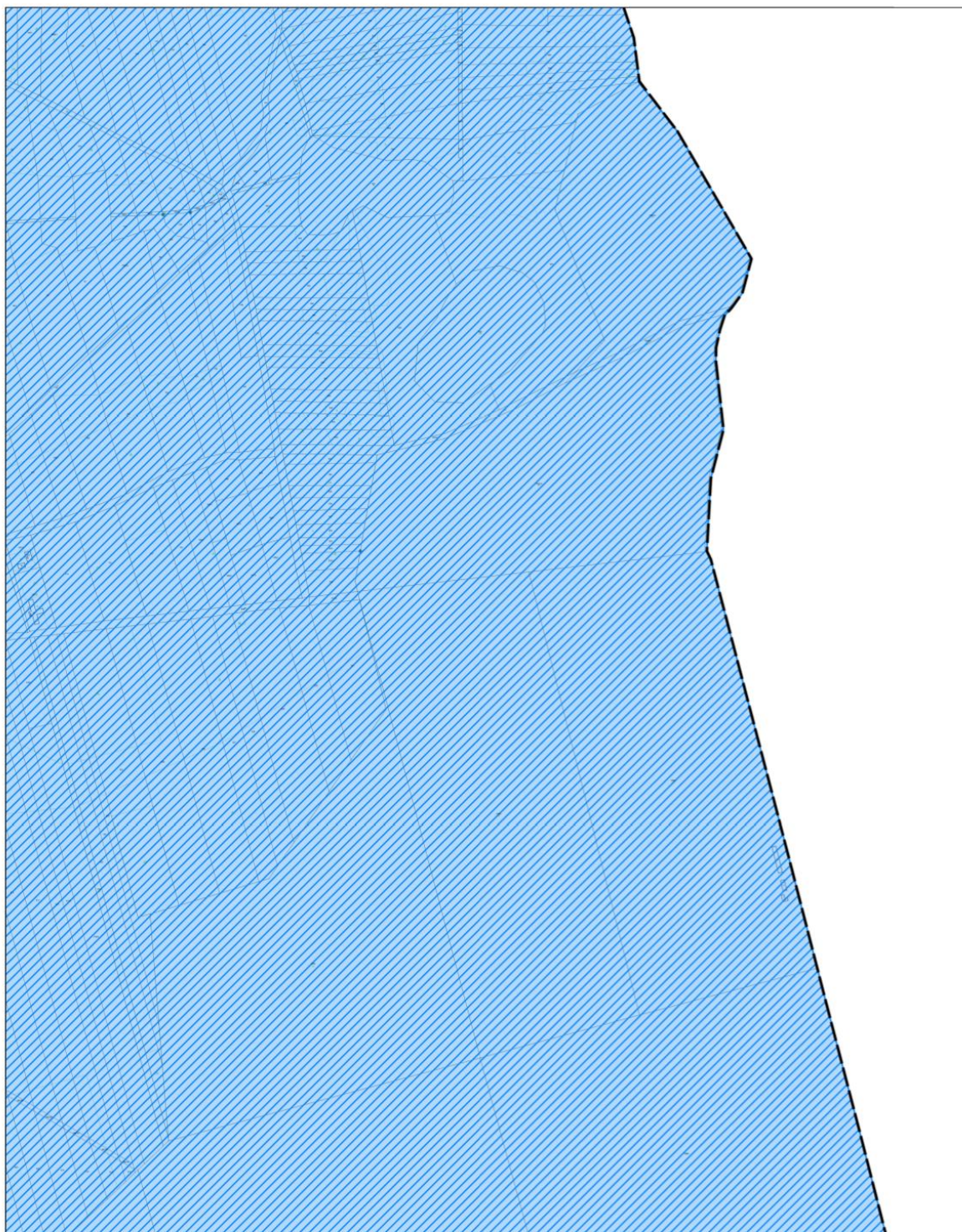
LEGENDA:

-  Granice gminy Krzywiń
-  Granice Jednostek Analitycznych
-  Granice Obszaru Zdegradowanego
-  Granice Obszaru Rewitalizacji

SKALA: 1:5 000 ARKUSZ 57

0 100 200 m





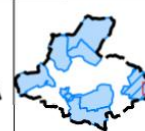
GRANICE OBSZARU ZDEGRADOWANEGO I OBSZARU REWITALIZACJI NA TERENIE GMINY KRZYWIŃ

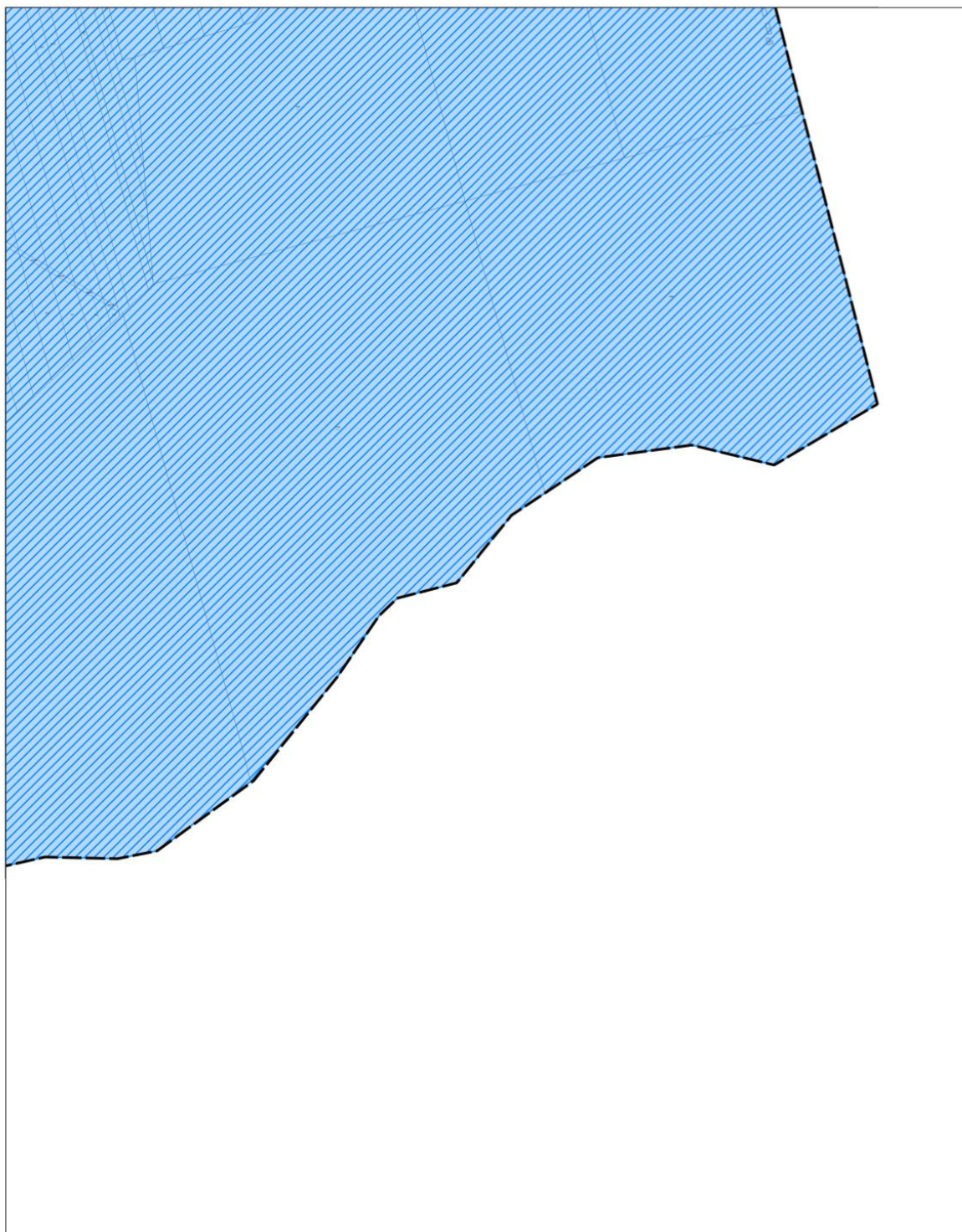
LEGENDA:

-  Granice gminy Krzywiń
-  Granice Jednostek Analitycznych
-  Granice Obszaru Zdegradowanego
-  Granice Obszaru Rewitalizacji

SKALA: 1:5 000 ARKUSZ 58

0 100 200 m





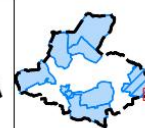
GRANICE OBSZARU ZDEGRADOWANEGO I OBSZARU REWITALIZACJI NA TERENIE GMINY KRZYWIŃ

LEGENDA:

-  Granice gminy Krzywiń
-  Granice Jednostek Analitycznych
-  Granice Obszaru Zdegradowanego
-  Granice Obszaru Rewitalizacji

SKALA: 1:5 000 ARKUSZ 59

0 100 200 m





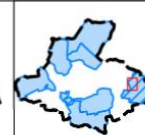
GRANICE OBSZARU ZDEGRADOWANEGO I OBSZARU REWITALIZACJI NA TERENIE GMINY KRZYWIŃ

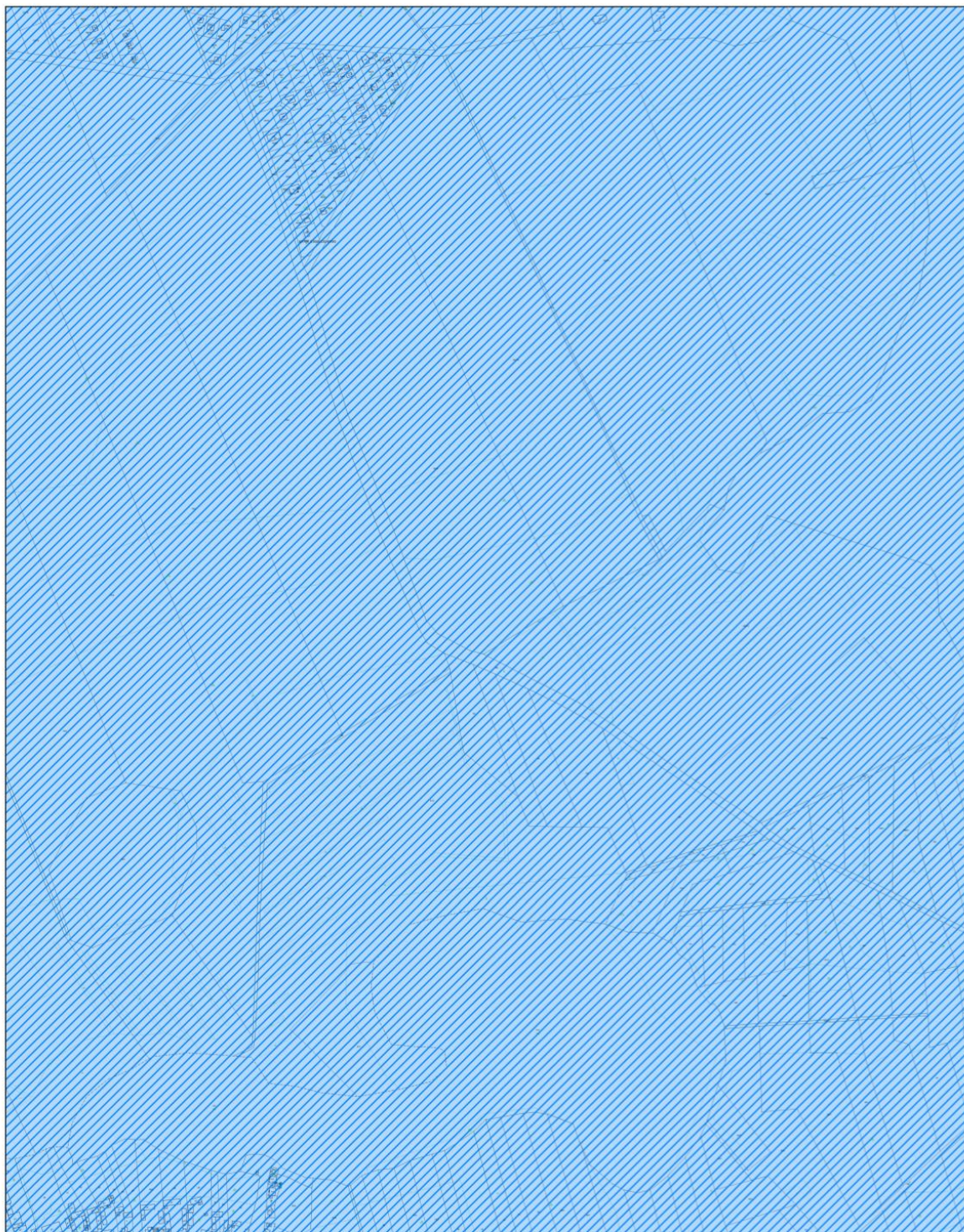
LEGENDA:

-  Granice gminy Krzywiń
-  Granice Jednostek Analitycznych
-  Granice Obszaru Zdegradowanego
-  Granice Obszaru Rewitalizacji

SKALA: 1:5 000 ARKUSZ 60

0 100 200 m





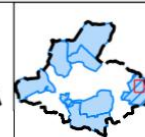
GRANICE OBSZARU ZDEGRADOWANEGO I OBSZARU REWITALIZACJI NA TERENIE GMINY KRZYWIŃ

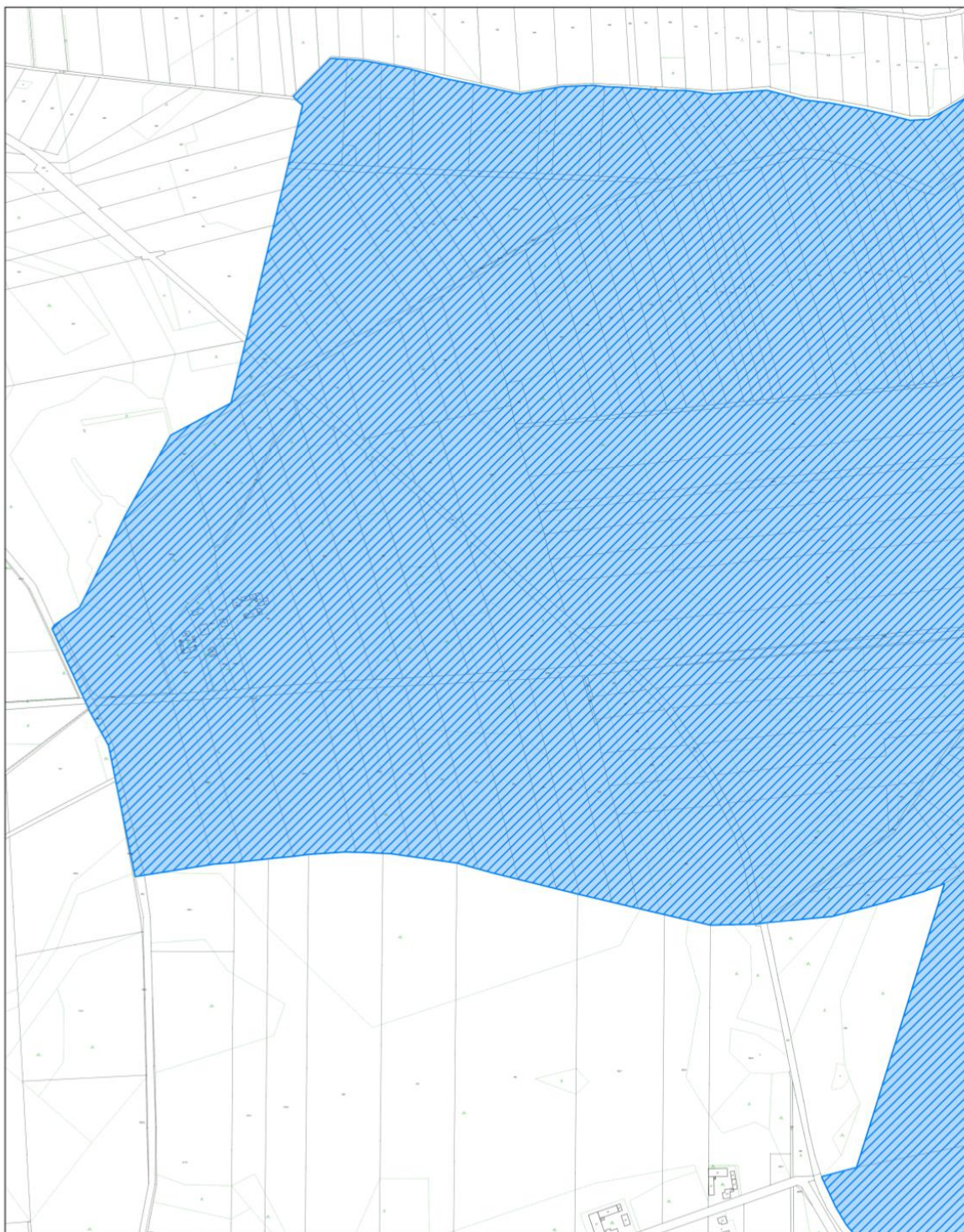
LEGENDA:

-  Granice gminy Krzywiń
-  Granice Jednostek Analitycznych
-  Granice Obszaru Zdegradowanego
-  Granice Obszaru Rewitalizacji

SKALA: 1:5 000 ARKUSZ 61

0 100 200 m





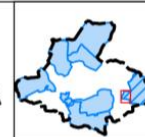
GRANICE OBSZARU ZDEGRADOWANEGO I OBSZARU REWITALIZACJI NA TERENIE GMINY KRZYWIŃ

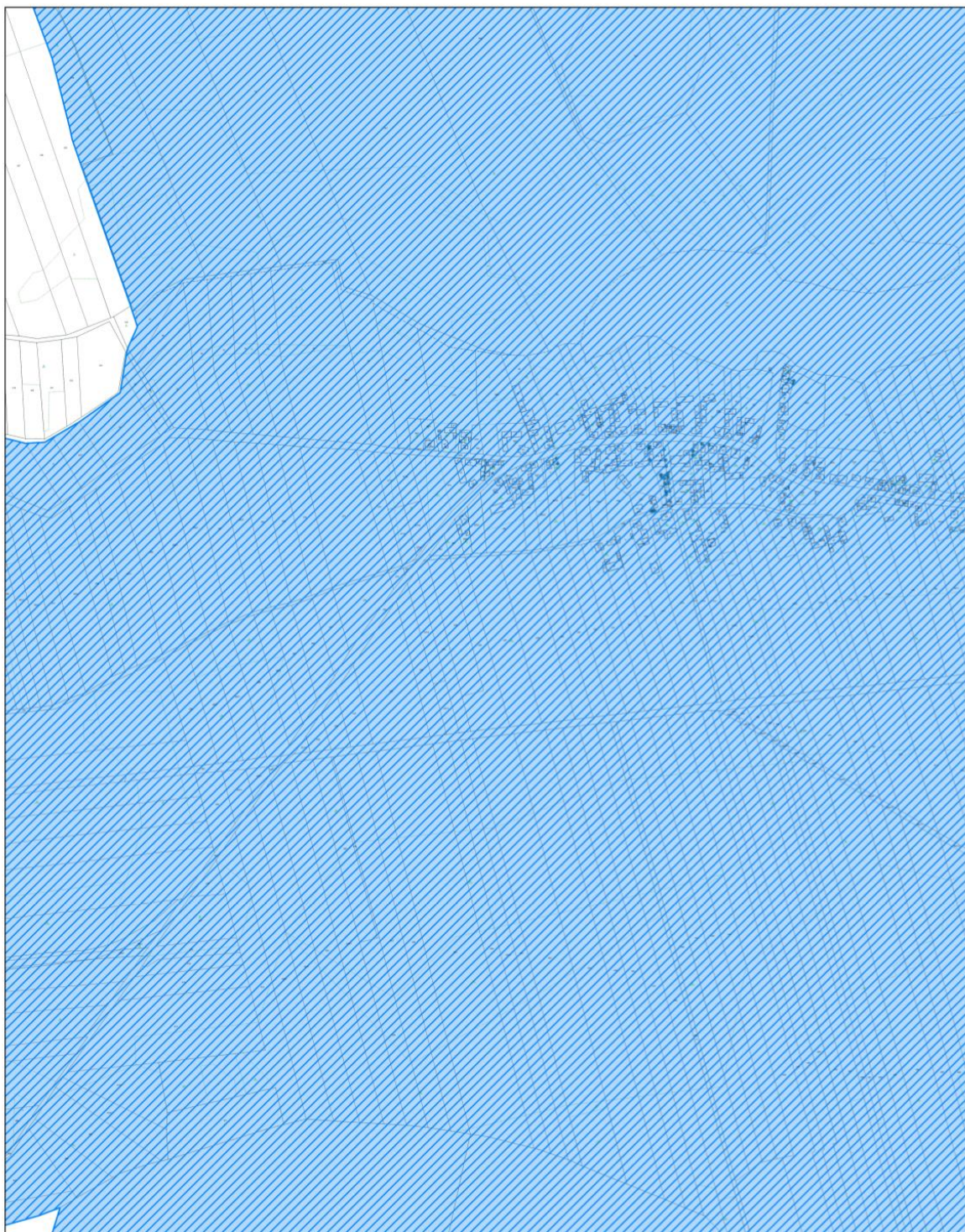
LEGENDA:

-  Granice gminy Krzywiń
-  Granice Jednostek Analitycznych
-  Granice Obszaru Zdegradowanego
-  Granice Obszaru Rewitalizacji

SKALA: 1:5 000 ARKUSZ 62

0 100 200 m





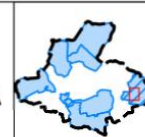
GRANICE OBSZARU ZDEGRADOWANEGO I OBSZARU REWITALIZACJI NA TERENIE GMINY KRZYWIŃ

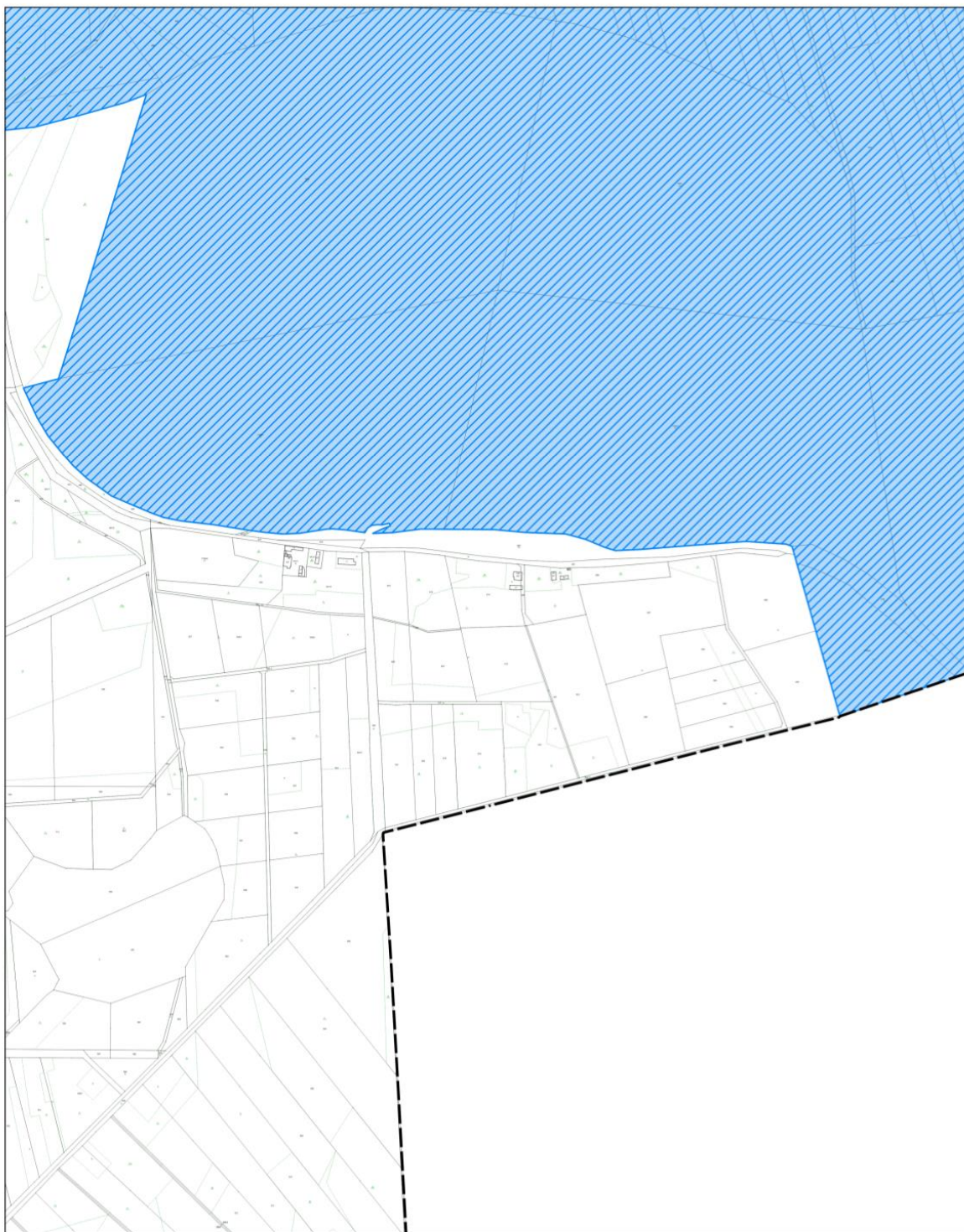
LEGENDA:

-  Granice gminy Krzywiń
-  Granice Jednostek Analitycznych
-  Granice Obszaru Zdegradowanego
-  Granice Obszaru Rewitalizacji

SKALA: 1:5 000 ARKUSZ 63

0 100 200 m





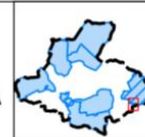
GRANICE OBSZARU ZDEGRADOWANEGO I OBSZARU REWITALIZACJI NA TERENIE GMINY KRZYWIŃ

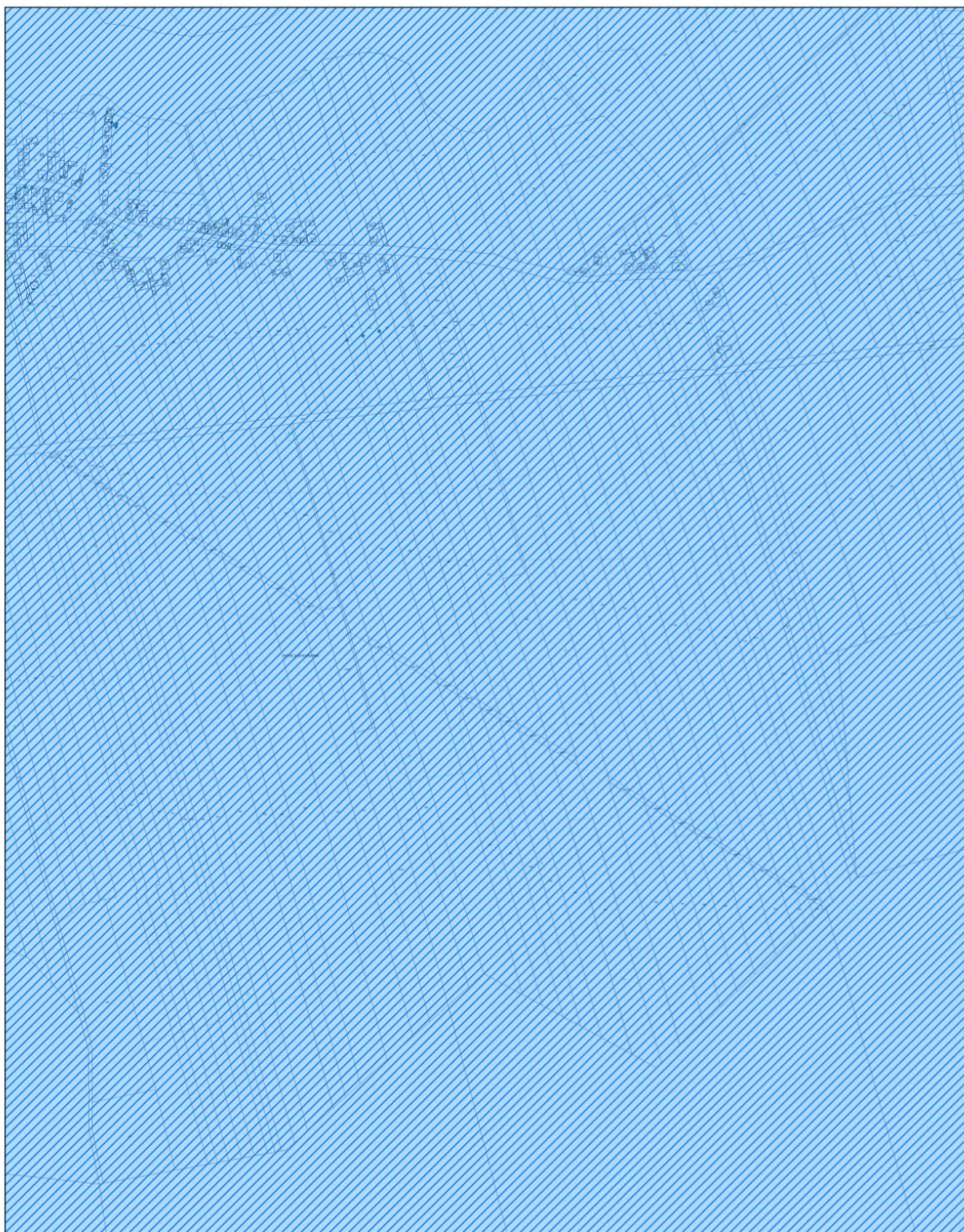
LEGENDA:

-  Granice gminy Krzywiń
-  Granice Jednostek Analitycznych
-  Granice Obszaru Zdegradowanego
-  Granice Obszaru Rewitalizacji

SKALA: 1:5 000 ARKUSZ 64

0 100 200 m





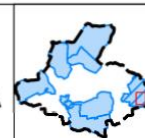
GRANICE OBSZARU ZDEGRADOWANEGO I OBSZARU REWITALIZACJI NA TERENIE GMINY KRZYWIŃ

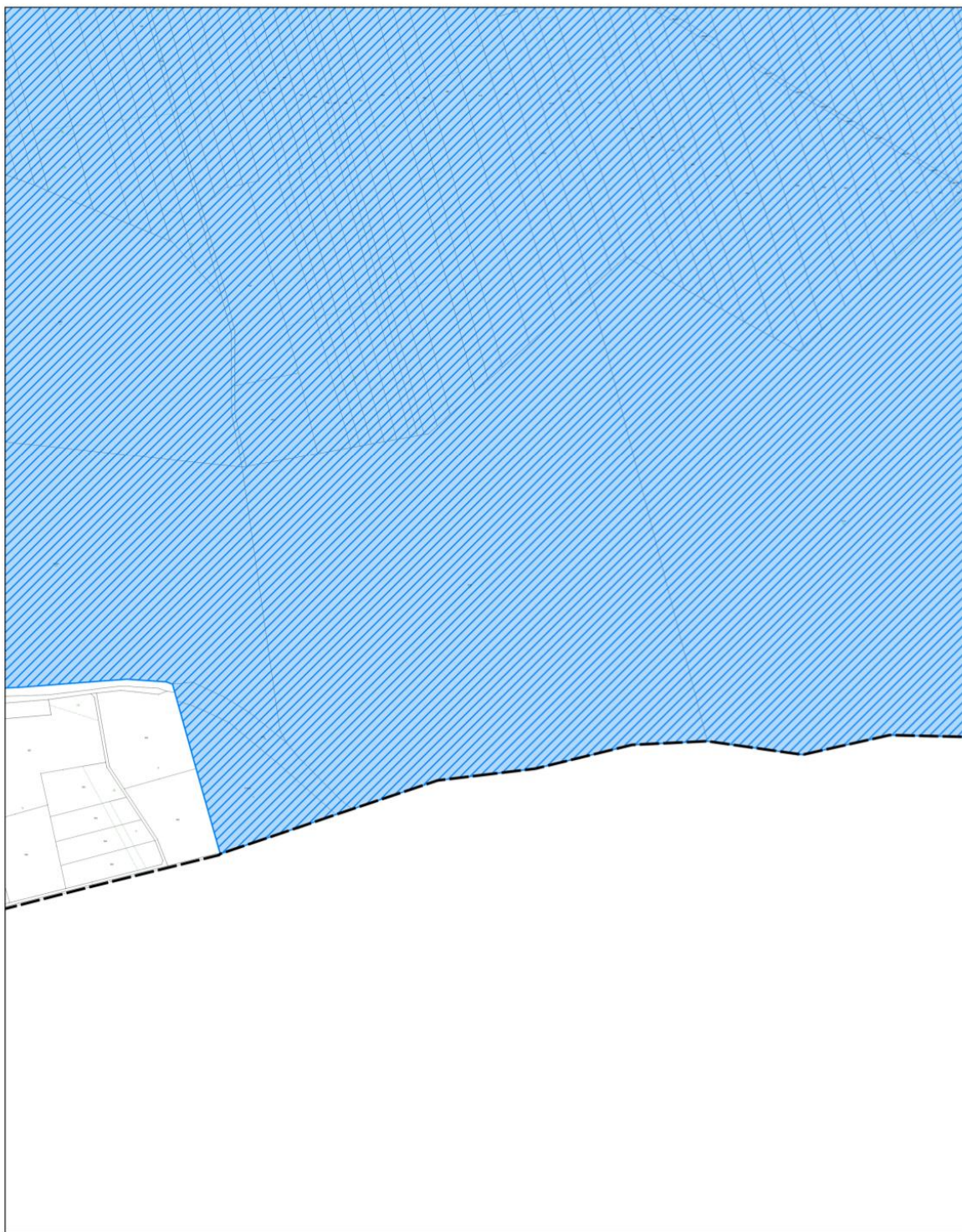
LEGENDA:

-  Granice gminy Krzywiń
-  Granice Jednostek Analitycznych
-  Granice Obszaru Zdegradowanego
-  Granice Obszaru Rewitalizacji

SKALA: 1:5 000 ARKUSZ 65

0 100 200 m





GRANICE OBSZARU ZDEGRADOWANEGO I OBSZARU REWITALIZACJI NA TERENIE GMINY KRZYWIŃ

LEGENDA:

-  Granice gminy Krzywiń
-  Granice Jednostek Analitycznych
-  Granice Obszaru Zdegradowanego
-  Granice Obszaru Rewitalizacji

SKALA: 1:5 000 ARKUSZ 66

0 100 200 m

