



DZIENNIK URZĘDOWY

WOJEWÓDZTWA WIELKOPOLSKIEGO

Poznań, dnia 4 listopada 2025 r.

Poz. 7665

UCHWAŁA NR XXV/138/2025 RADY GMINY BRALIN

z dnia 28 października 2025 r.

w sprawie wyznaczenia obszaru zdegradowanego i obszaru rewitalizacji dla Gminy Bralin

Na podstawie art. 18 ust. 2 pkt 15 ustawy z dnia 8 marca 1990 r. o samorządzie gminnym (Dz.U. 2025 poz. 1153) w związku z art. 8 ust. 1, art. 11 ust. 4 i art. 13 ustawy z dnia 9 października 2015 r. o rewitalizacji (Dz.U. 2024 poz. 278) uchwała się, co następuje:

§ 1. 1. Na obszarze Gminy Bralin wyznacza się obszar zdegradowany i obszar rewitalizacji.

2. Granice obszaru zdegradowanego i obszaru rewitalizacji na terenie gminy Bralin określają załączniki stanowiące integralną część uchwały.

§ 2. Wykonanie uchwały powierza się Wójtowi Gminy Bralin.

§ 3. Uchwała wchodzi w życie po upływie 14 dni od dnia ogłoszenia w Dzienniku Urzędowym Województwa Wielkopolskiego.

Przewodniczący Rady Gminy Bralin
(-) Marek Markiewicz





Mapa obszaru zdegradowanego i obszaru rewitalizacji w Gminie Bralin

Bralin Południowy

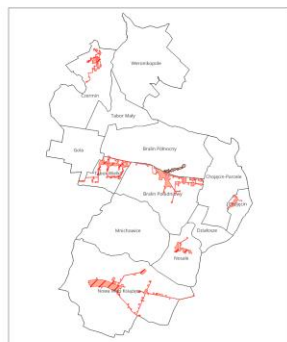
Skala 1:3800



Legenda

-  Budynki w Gminie
-  Podobszar rewitalizacji
-  Podobszar zdegradowany
-  Działki w Gminie

Arkusz A



Mapa z wykorzystaniem treści mapy zasadniczej aktualna na dzień 13.08.2025 r.

Załącznik 1 do uchwały nr XXV/138/2025 Rady Gminy Bralin z dnia 28 października 2025 r.



Mapa obszaru zdegradowanego i obszaru rewitalizacji w Gminie Bralin

Chojęcin

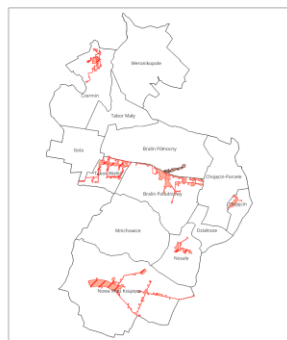
Skala 1:1000



Legenda

- Budynki w Gminie
- Podobszar rewitalizacji
- Podobszar zdegradowany
- Działki w Gminie

Arkusz B



Mapa z wykorzystaniem treści mapy zasadniczej aktualna na dzień 13.08.2025 r.

Załącznik 2 do uchwały nr XXV/138/2025 Rady Gminy Bralin z dnia 28 października 2025 r.







Mapa obszaru zdegradowanego i obszaru rewitalizacji w Gminie Bralin

Czermin

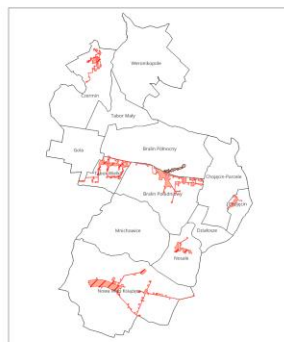
Skala 1:2500



Legenda

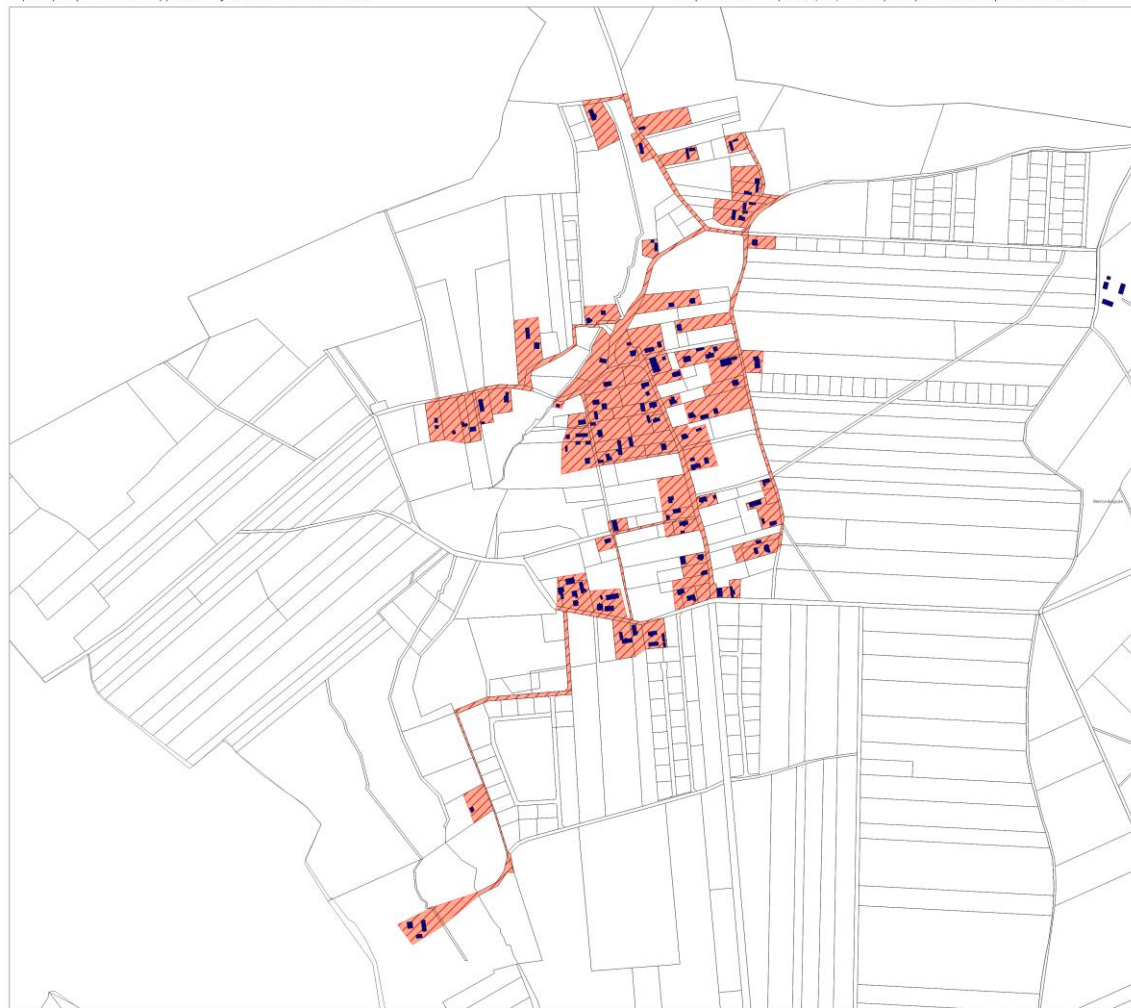
-  Budynek w Gminie
-  Podobszar rewitalizacji
-  Podobszar zdegradowany
-  Działki w Gminie

Arkusz C



Mapa z wykorzystaniem treści mapy zasadniczej aktualna na dzień 13.08.2025 r.

Załącznik 3 do uchwały nr XXV/138/2025 Rady Gminy Bralin z dnia 28 października 2025 r.



Mapa obszaru zdegradowanego i obszaru rewitalizacji w Gminie Bralin

Nosale

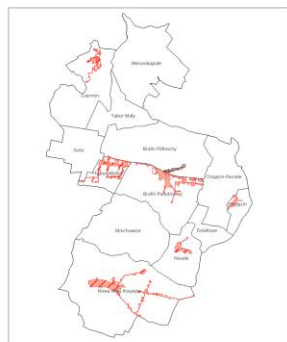
Skala 1:1250



Legenda

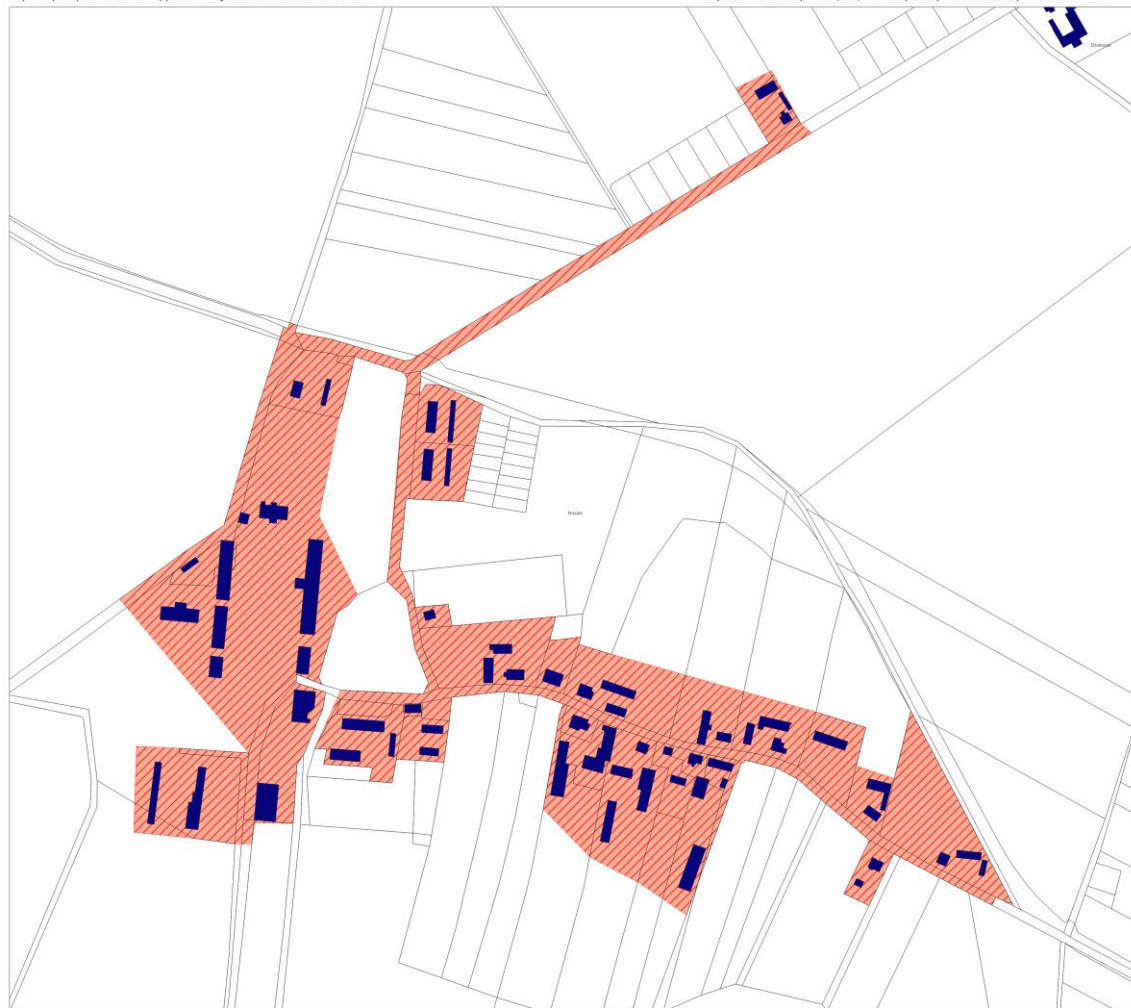
- Budynek w Gminie
- Podobszar rewitalizacji
- Podobszar zdegradowany
- Działki w Gminie

Arkusz D



Mapa z wykorzystaniem treści mapy zasadniczej aktualna na dzień 13.08.2025 r.

Załącznik 4 do uchwały nr XXV/138/2025 Rady Gminy Bralin z dnia 28 października 2025 r.







Mapa obszaru zdegradowanego i obszaru rewitalizacji w Gminie Bralin

Nowa Wieś Książęca 1

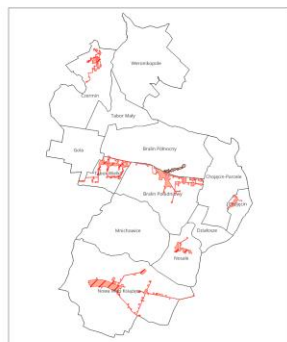
Skala 1:2500



Legenda

-  Budynek w Gminie
-  Podobszar rewitalizacji
-  Podobszar zdegradowany
-  Działki w Gminie

Arkusz E



Mapa z wykorzystaniem treści mapy zasadniczej aktualna na dzień 13.08.2025 r.

Załącznik 5 do uchwały nr XXV/138/2025 Rady Gminy Bralin z dnia 28 października 2025 r.



Mapa obszaru zdegradowanego i obszaru rewitalizacji w Gminie Bralin

Nowa Wieś Książęca 2

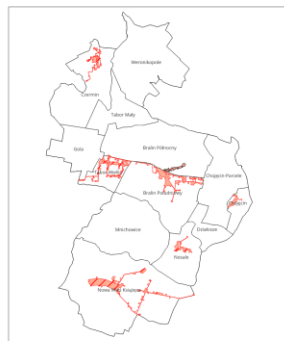
Skala 1:4500



Legenda

- Budynek w Gminie
- Podobszar rewitalizacji
- Podobszar zdegradowany
- Działki w Gminie

Arkusz F



Mapa z wykorzystaniem treści mapy zasadniczej aktualna na dzień 13.08.2025 r.

Załącznik 6 do uchwały nr XXV/138/2025 Rady Gminy Bralin z dnia 28 października 2025 r.







Mapa obszaru zdegradowanego i obszaru rewitalizacji w Gminie Bralin

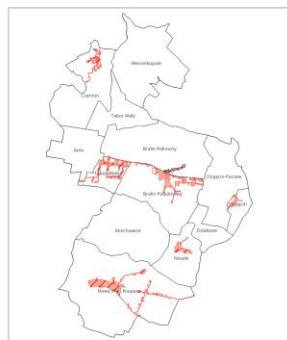
Tabor Wielki
Skala 1:3000



Legenda

-  Budynek w Gminie
-  Podobszar rewitalizacji
-  Podobszar zdegradowany
-  Działki w Gminie

Arkusz G



Mapa z wykorzystaniem treści mapy zasadniczej aktualna na dzień 13.08.2025 r.

Załącznik 7 do uchwały nr XXV/138/2025 Rady Gminy Bralin z dnia 28 października 2025 r.

