



DZIENNIK URZĘDOWY

WOJEWÓDZTWA WIELKOPOLSKIEGO

Poznań, dnia 21 listopada 2025 r.

Poz. 8435

UCHWAŁA NR XVI/124/2025 RADY MIEJSKIEJ W BUDZYNIU

z dnia 6 listopada 2025 r.

w sprawie zaliczenia dróg na terenie Gminy Budzyń do kategorii dróg gminnych

Na podstawie art. 18 ust. 2 pkt 15 ustawy z dnia 8 marca 1990 r. o samorządzie gminnym (Dz. U. z 2025 r., poz. 1153 ze zm.) oraz art. 7 ust. 2 i 3 i ustawy z dnia 21 marca 1985 r. o drogach publicznych (Dz. U. z 2025 r., poz. 889), po zasięgnięciu opinii Zarządu Powiatu Chodzieskiego uchwała się, co następuje:

§ 1. Zalicza się do kategorii dróg gminnych Gminy Budzyń drogi wymienione w wykazie, stanowiącym załącznik Nr 1 do niniejszej uchwały.

§ 2. Położenie i przebieg dróg na terenie miasta Budzyń obrazuje mapa, stanowiąca załącznik Nr 2 do niniejszej uchwały.

§ 3. Położenie i przebieg dróg na terenie Gminy Budzyń obrazuje mapa, stanowiąca załącznik Nr 3 do niniejszej uchwały.

§ 4. Wykonanie uchwały powierza się Burmistrzowi Miasta i Gminy Budzyń.

§ 5. Traci moc Uchwała Nr XVIII/143/2016 Rady Gminy Budzyń z dnia 28 czerwca 2016 r. w sprawie zaliczenia dróg na terenie Gminy Budzyń do kategorii dróg gminnych.

§ 6. Uchwała wchodzi w życie po upływie 14 dni od dnia ogłoszenia w Dzienniku Urzędowym Województwa Wielkopolskiego.



Przewodniczący Rady Miejskiej w Budzynie
(-) Józef Depta

Załącznik Nr 1 do uchwały Nr XVI/124/2025
Rady Miejskiej w Budzynie
z dnia 6 listopada 2025 r.

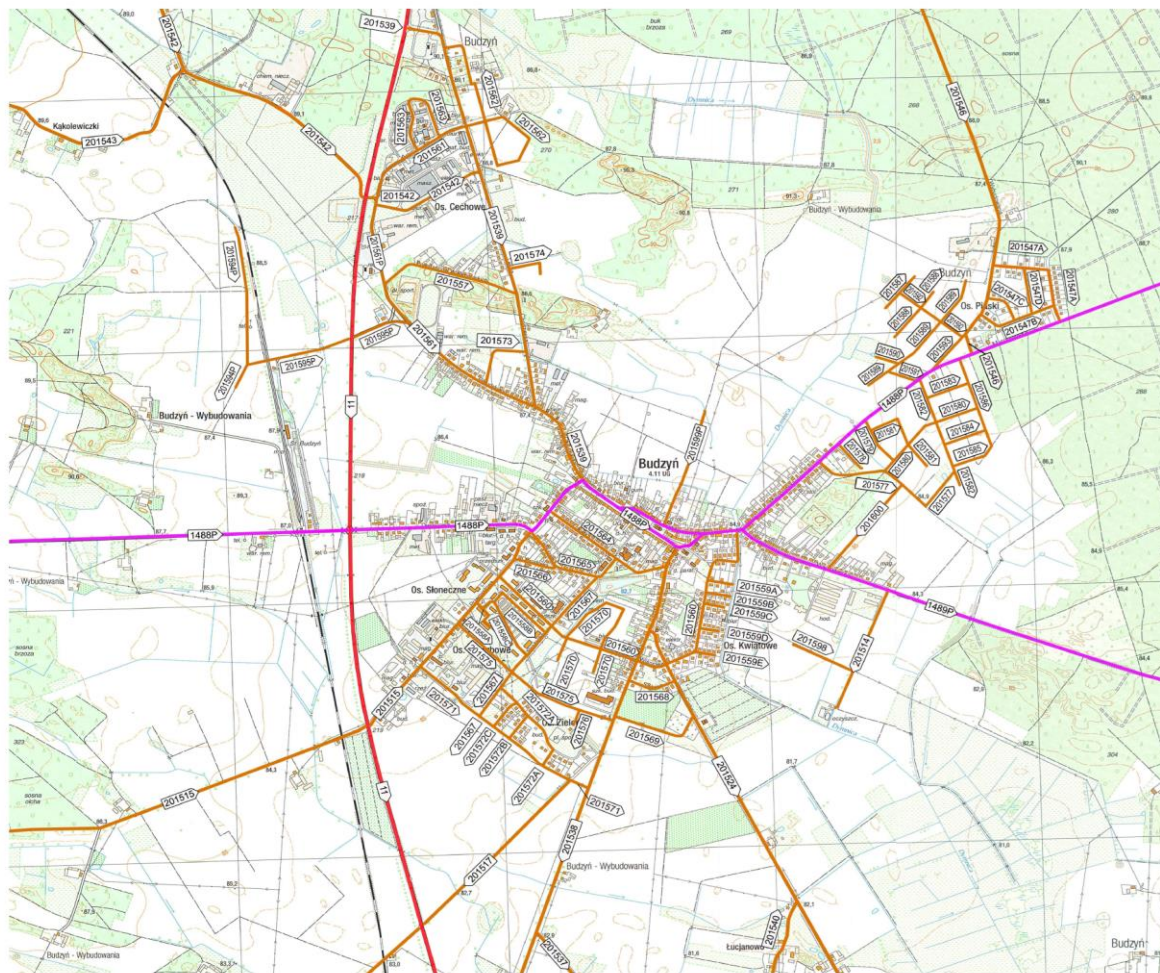
WYKAZ DRÓG GMINY BUDZYŃ			
Lp.	Nr drogi	Nazwa drogi	dł (km)
1	201503P	Niewiemko – Połajewice - Radom	3,259
2	201504P	Leśnictwo Szklarnia - Wyszynki- Igrzyna- Tłukawy	5,568
3	201505P	Wyszynki- granica gminy - Tłukawy	3,801
4	201506P	Wyszynki (dr. gm. 201504P) - dr.pow.1486P	0,854
5	201507P	Wyszynki (dr. gm. 201504P) - Wybudowania	1,988
6	201508P	granica gminy (dr 201504P) - Bukowiec	4,761
7	201509P	Wyszynki Wybudowania – Wyszynki (dr. gm. 201505P)	1,075
8	201510P	Prosna - Nowa Wieś Wyszyńska-Bukowiec	4,171
9	201511P	Wyszynki - Nowa Wieś Wyszyńska – Sokołowo Budzyńskie	5,838
10	201512P	Prosna (dr gm.201510P) - Wybudowania	2,108
11	201513P	Prosna (dr pow. 1488P) - Prosna (dr gm. 201596P)	1,254
12	201514P	Budzyn (dr pow. 1493P) – oczyszczalnia ścieków	0,501
13	201515P	Nowa Wieś Wyszyńska – dr K11- Budzyn (ul. Przemysłowa)	7,731
14	201516P	A - Sokołowo Budzyńskie Wybudowania – Sokołowo Budzyńskie (dr. pow. 1487P)	3,075
		B - m.Sokołowo Budzyńskie (od dr. gm. 201516P/A do dr. pow. 1487P)	0,0585
		C - m.Sokołowo Budzyńskie (od dr. gm. 201516P/A do dr. gm. 201517P)	0,2135
15	201517P	Budzyn (os. Zielone) - dr K11 – Nowe Budy - Sokołowo Budzyńskie	5,202
16	201518P	Nowe Budy – dr K 11	1,852
17	201519P	Sokołowo Budzyńskie (Wybudowania dr gm. 201517P) – dr. K11	1,287
18	201520P	Sokołowo Budzyńskie (dr gm 201517P) – dr K11	1,567
19	201521P	Sokołowo Budzyńskie – gr. gminy - Karolewo	3,048
20	201522P	gr. Gminy –Sokołowo Budzyńskie (dr pow.2021P)	2,353
21	201523P	Bukowiec (dr pow.1177P) – dr. gm. 501522P - granica gminy Budzyn	3,372
22	201524P	Budzyn (ul. Cicha) – ul.Łucjanowo – Nowe Brzeźno	6,489
23	201525P	Wybudowania Nowe Brzeźno – Nowe Brzeźno (dr. gm. 201526P)	2,101
24	201526P	Nowe Brzeźno dr pow. 1490P – granica gminy (dr. gm. 201528P)	2,146
25	201527P	dr K11 – Popielno - Nowe Brzeźno (dr. gm. 201526P)	5,689
26	201528P	Potulice – Nowe Brzeźno - Józefowo	1,625
27	201529P	Nowe Brzeźno (dr. gm. 201526P) – granica gminy (Albertynowo)	2,028
28	201530P	Brzekiniec (dr. pow. 1490P) - granica gminy - Sarbka	1,388
29	201531P	Dziewoklucz – Brzekiniec (dr. pow. 1490P)	4,173
30	201532P	Dziewoklucz (dr. pow. 1491P) - granica gminy - Zbyszewice	1,347
31	201533P	Dziewoklucz (dr. pow. 1491P) - granica gminy - Klaudia	0,68
32	201534P	Dziewoklucz (Wybudowania) – dr. pow. 1491P	1,897
33	201535P	Dziewoklucz (dr Gm. 201531P) - dr. pow. 1491P	1,444
34	201536P	Dr pow.1489P - Brzekiniec (Drażki) – dr gm.201524P	2,6882
35	201537P	Budzyn (dr. gm. 201538P) – wysypisko komunalne	1,748
36	201538P	Budzyn (ul. Rogozińska) – droga K11	2,292

37	201539P	Droga K11 – Budzyń (ul. Chodzieska)	1,985
38	201540P	Budzyń (dr. gm. 201537P) – ul. Łucjanowo (dr. gm. 201524P)	0,892
39	201541P	Ostrówki - Kąkolewice - Dr. K11 - Podstolice (dr. pow. nr 1493P)	6,0807
40	201542P	Kąkolewice (dr. gm. 201541P) – dr K11- dr. gm. 201561 P – Budzyń Os. Cechowe – dr. gm. 201539P	2,695
41	201543P	Ostrówki (dr. pow. 1485P) – Kąkolewice – (dr. gm. 201542P)	1,386
42	201544P	gr gminy (od str. Podanina) – Podstolice (dr. pow.1493P)	1,816
43	201545P	gr. gminy – Podstolice – cmentarz - dr. pow. 1493P	1,758
44	201546P	Podstolice - Budzyń os. Piaski – dr pow. 1488P	4,7005
45	201547P	Os. Pisaki w Budzynie A	0,406
		B	0,304
		C	0,1465
		D	0,169
46	201548P	Podstolice – Podstolice wybudowania	1,647
47	201549P	gr gminy od str. Krystynki dr pow. 1484P – Ostrówki	1,728
48	201550P	gr gm. od str. Stróżewa - Ostrówki- Prosna (dr pow.1488P)	3,277
49	201551P	Ostrówki (dr gm 201552P)- Prosna (dr pow.1488P)	3,078
50	201552P	Grabówka (dr pow. 1177P) – Ostrówki (dr pow. 1485P)	2,606
51	201553P	Grabówka (dr gm201555P)– dr.pow.1177P-Prosna	3,767
52	201554P	Prosna (dr gm.201553P) – Ostrówki dr gm 201551P	2,616
53	201555P	Stróżewice - granica gminy – Grabówka – dr. pow. 1341P - Grabówka (Piaski)	3,085
54	201556P	Grabówka – Grabówka (w kierunku do dr. pow. 1341P)	0,571
55	201557P	ul. Powstańców Wielkopolskich	0,533
56	201558P	drogi wewnętrzne os. Wierzbowe w Budzynie A	0,138
		B	0,323
		C	0,247
57	201559P	drogi wewnętrzne os. Kwiatowe w Budzynie A	0,094
		B	0,094
		C	0,073
		D	0,073
		E	0,075
58	201560P	ul. Przemysłowa - os. Wierzbowe - ul. Wielkopolska - ul. Wiśniowa - os. Kwiatowe - dr. pow. 1488P	1,435
59	201561P	Budzyń (dr. gm. 201539P) - os. Cechowe - ul. M. J. Piłsudskiego	1,576
60	201563P	Os. Cechowe w Budzynie drogi wewnętrzne	0,422
61	201571P	m. Budzyń, dr. gm. 201515P (ul. Przemysłowa) – os. Zielone - dr. gm. 201538P (ul. Rogozińska)	0,797
62	201572P	Os. Zielone drogi wewnętrzne A	0,385
		B	0,116
		C	0,133
63	201594P	Budzyń - Wybudowanie	0,636
64	201595P	Budzyń - Wybudowanie (dr. gm. 201594P) - Budzyń ul.M.J.Piłsudskiego (dr. gm. 201561P)	0,627
65	201596P	Prosna (dr. gm. 201510P) - Prosna (dr. gm. 201513P)	1,560
66	201597P	m. Wyszynki (od dr.pow.1177P) ul. Przy Stawie – ul. Raczyńskich (do dr.pow.1177P)	0,9606
67	201601P	Wyszynki (do dr. pow. nr 1486P) – Wyszynki (do dr. gm. 201507P, dz. nr 206)	0,691
68	201602P	Wyszynki (do dr. pow. nr 1486P) – Wyszynki (do dr. gm. 201507P, dz. nr 244)	0,619

69	201603P	Grabówka (do dr. gm. nr 201553P) – Wyszyny (do dr. pow. nr 1177P, ul. Chodzieska)	2,038
70	201604P	Wyszyny (od dr. pow. nr 1488P, ul. Budzyńska) – Prosna (do dr. pow. 1488P)	3,180
71	201605P	Prosna (od skrzyż. dr. gm. nr 201505P/201512P) – Prosna (do skrzyż. dr. gm. nr 201505P/201596P)	1,630
72	201606P	m. Bukowiec, od dr. pow. nr 1487P do dr. pow. nr 1177P	0,124
73	201607P	m. Brzekiniec, od dr. pow. nr 1490P	0,296
74	201608P	Dziewoklucz (od dr. pow. nr 1494P) - Margonin	0,291
m. Budzyń			
75	201562P	ul. Dębowa	0,978
76	201564P	ul. Łokietka	0,515
77	201565P	ul. Bugaje	0,438
78	201566P	ul. Ogrodowa	0,165
79	201567P	ul. Strażacka	0,699
80	201568P	ul. Sadowa	0,183
81	201569P	ul. Czereśniowa	0,260
82	201570P	ul. Klonowa, ul. Parkowa, ul. Akacyjowa,	0,673
83	201573P	ul. Napiecka	0,2738
84	201574P	ul. gen. Stanisława Taczaka	0,1656
85	201575P	ul. Gimnazjalna (odc. A)	0,7027
86	201576P	ul. Gimnazjalna (odc. B)	0,083
87	201577P	ul. Olszynkowa	0,649
88	201578P	ul. Tenisowa	0,140
89	201579P	ul. Olimpijczyków (odc. A)	0,201
90	201580P	ul. Olimpijczyków (odc. B), ul. Świerkowa	0,441
91	201581P	ul. Orlikowa	0,331
92	201582P	ul. Sportowa	0,455
93	201583P	ul. Sosnowa	0,165
94	201584P	ul. Jodłowa	0,163
95	201585P	ul. Modrzewiowa	0,172
96	201586P	ul. Przylesie	0,365
97	201587P	ul. Jeżynowa	0,343
98	201588P	ul. Poziomkowa	0,451
99	201589P	ul. Jagodowa (odc. A)	1,089
100	201590P	ul. Jagodowa (odc. B)	0,178
101	201591P	ul. Jagodowa (odc. C)	0,200
102	201592P	ul. Borówkowa	0,552
103	201593P	ul. Wrzosowa	0,347
104	201598P	ul. Rzemieśnicza	0,230
105	201599P	ul. Kościelna	0,473
106	201600P	ul. Brzozowa	0,435
RAZEM:			179,0686

 nowe drogi zaliczone do dróg gminnych
 zmiana przebiegu dróg gminnych

Załącznik Nr 2 do uchwały Nr XVI/124/2025
Rady Miejskiej w Budziniu
z dnia 6 listopada 2025 r.



Załącznik Nr 3 do uchwały Nr XVI/124/2025
Rady Miejskiej w Budzynie
z dnia 6 listopada 2025 r.

