



# DZIENNIK URZĘDOWY

## WOJEWÓDZTWA WIELKOPOLSKIEGO

---

Poznań, dnia 30 grudnia 2025 r.

Poz. 9881

### UCHWAŁA NR XXII/153/2025 RADY MIEJSKIEJ W SIERAKOWIE

z dnia 17 grudnia 2025 r.

#### **w sprawie wyznaczenia obszaru zdegradowanego i obszaru rewitalizacji na terenie Gminy Sieraków**

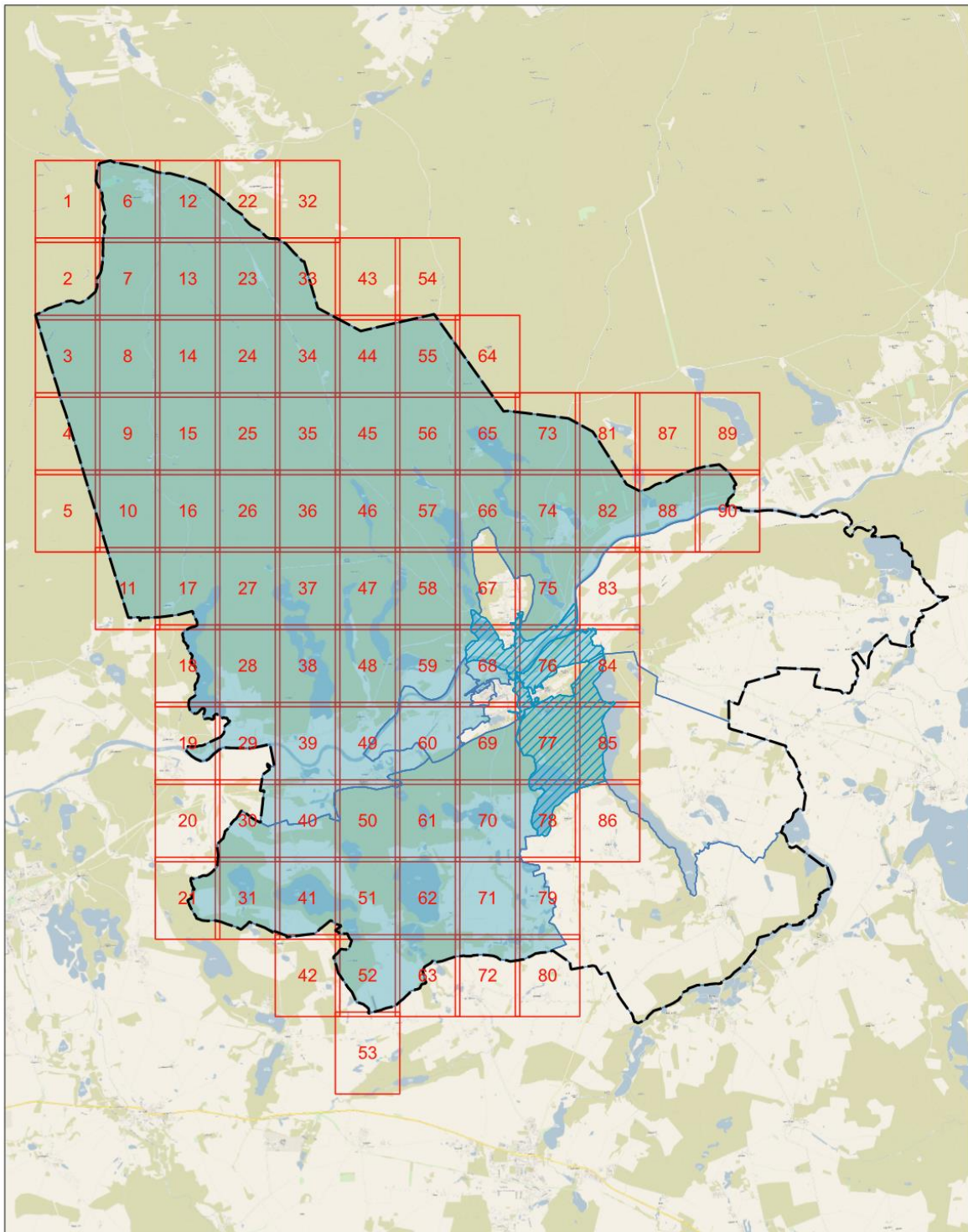
Na podstawie art. 18 ust. 2 pkt 15 ustawy z dnia 8 marca 1990 r. o samorządzie gminnym (Dz. U. z 2025 r. poz. 1153) oraz art. 8 ust. 1 i art. 11 ust. 5 pkt. 1 ustawy z dnia 9 października 2015 r. o rewitalizacji (Dz. U. z 2024 r. poz. 278) Rada Miejska w Sierakowie uchwala, co następuje:

**§ 1.** Wyznacza się obszar zdegradowany i obszar rewitalizacji na terenie gminy Sieraków, w granicach określonych w załączniku graficznym do niniejszej uchwały.

**§ 2.** Wykonanie uchwały powierza się Burmistrzowi Gminy Sieraków.


**§ 3.** Uchwała wchodzi w życie po upływie 14 dni od dnia ogłoszenia w Dzienniku Urzędowym Województwa Wielkopolskiego.

Przewodniczący Rady Miejskiej  
(-) Szymon Żak



ZAŁĄCZNIK DO UCHWAŁY NR XXII/153/2025 RADY MIEJSKIEJ W SIERAKOWIE z dnia 17 grudnia 2025

LEGENDA:

-  Granice gminy Sieraków
-  Obszar Rewitalizacji
-  Obszar Zdegradowany
-  Granice jednostek analitycznych





SKALA: 1:75 000  
0 1 000 2 000 m






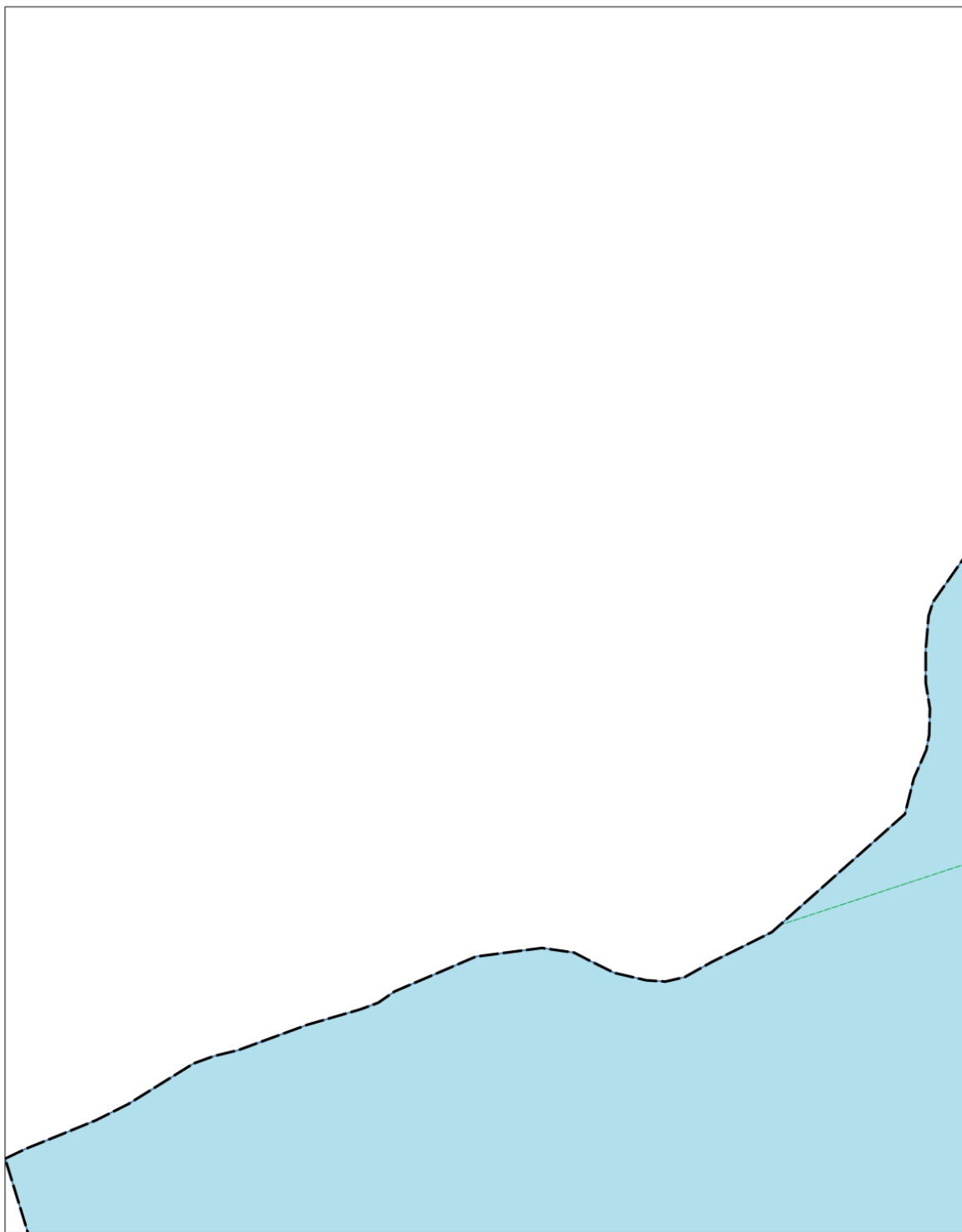
GRANICE OBSZARU ZDEGRADOWANEGO I OBSZARU REWITALIZACJI NA TERENIE GMINY SIERAKÓW

LEGENDA:

-  Granice gminy Sieraków
-  Granice jednostek analitycznych
-  Obszar Zdegradowany
-  Obszar Rewitalizacji





SKALA: 1:5 000    ARKUSZ 1






GRANICE OBSZARU ZDEGRADOWANEGO I OBSZARU REWITALIZACJI NA TERENIE GMINY SIERAKÓW

LEGENDA:

-  Granice gminy Sieraków
-  Granice jednostek analitycznych
-  Obszar Zdegradowany
-  Obszar Rewitalizacji





SKALA: 1:5 000    ARKUSZ 2





GRANICE OBSZARU ZDEGRADOWANEGO I OBSZARU REWITALIZACJI NA TERENIE GMINY SIERAKÓW

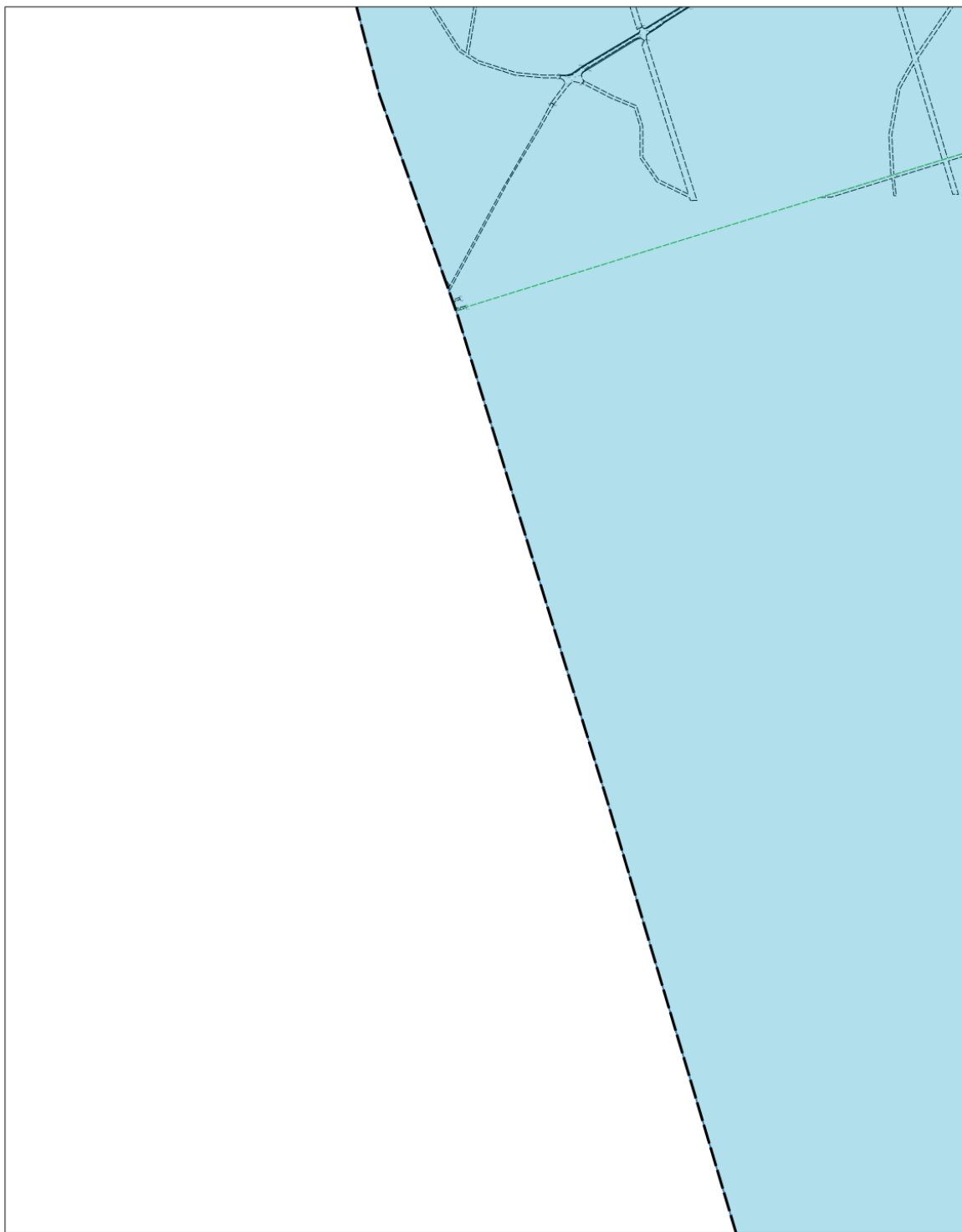
LEGENDA:

-  Granice gminy Sieraków
-  Granice jednostek analitycznych
-  Obszar Zdegradowany
-  Obszar Rewitalizacji

SKALA: 1:5 000    ARKUSZ 3





0    100    200 m







GRANICE OBSZARU ZDEGRADOWANEGO I OBSZARU REWITALIZACJI NA TERENIE GMINY SIERAKÓW

LEGENDA:

-  Granice gminy Sieraków
-  Granice jednostek analitycznych
-  Obszar Zdegradowany
-  Obszar Rewitalizacji





SKALA: 1:5 000    ARKUSZ 4



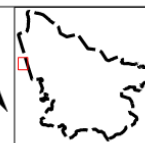



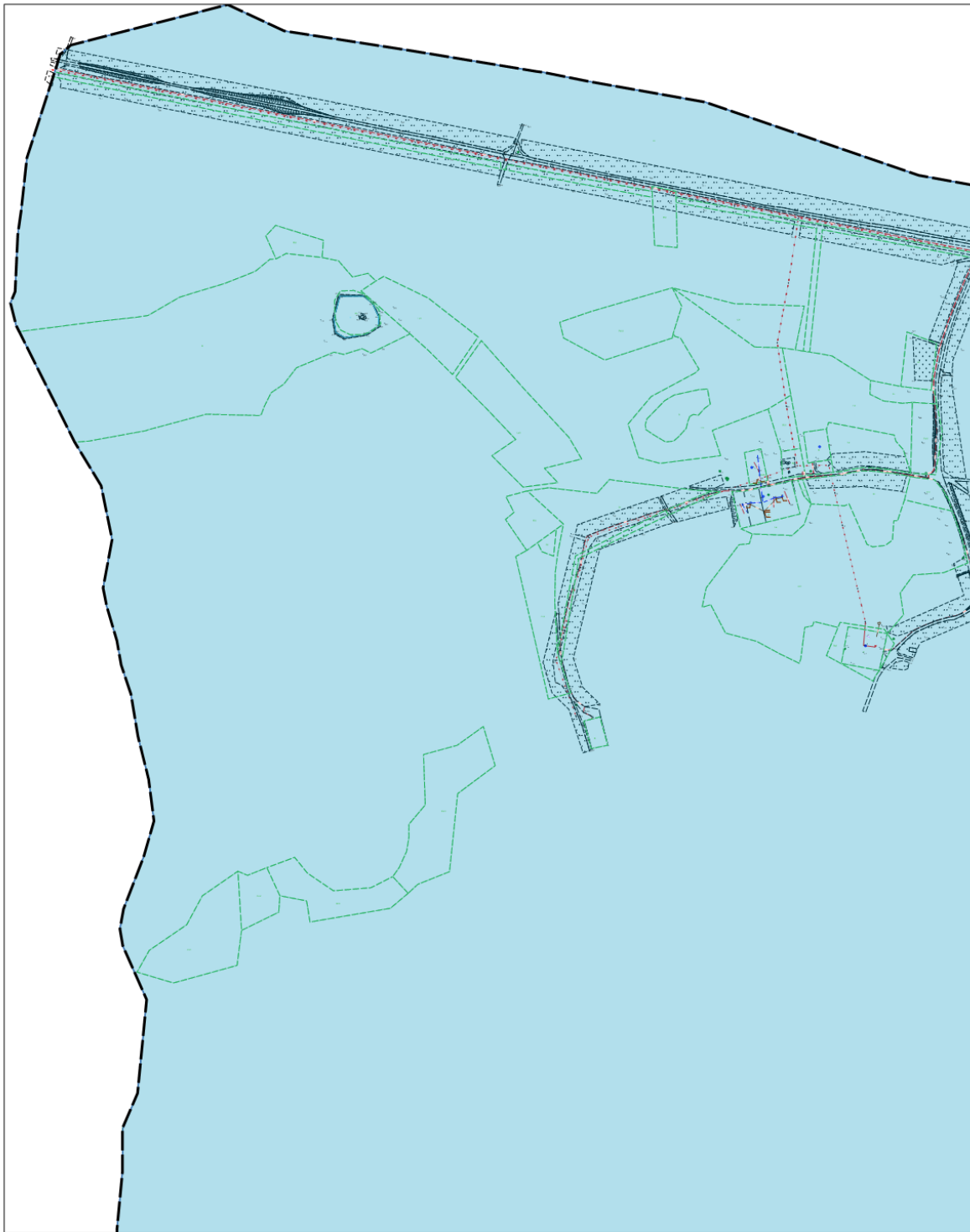
GRANICE OBSZARU ZDEGRADOWANEGO I OBSZARU REWITALIZACJI NA TERENIE GMINY SIERAKÓW

LEGENDA:

-  Granice gminy Sieraków
-  Granice jednostek analitycznych
-  Obszar Zdegradowany
-  Obszar Rewitalizacji





SKALA: 1:5 000    ARKUSZ 5





GRANICE OBSZARU ZDEGRADOWANEGO I OBSZARU REWITALIZACJI NA TERENIE GMINY SIERAKÓW

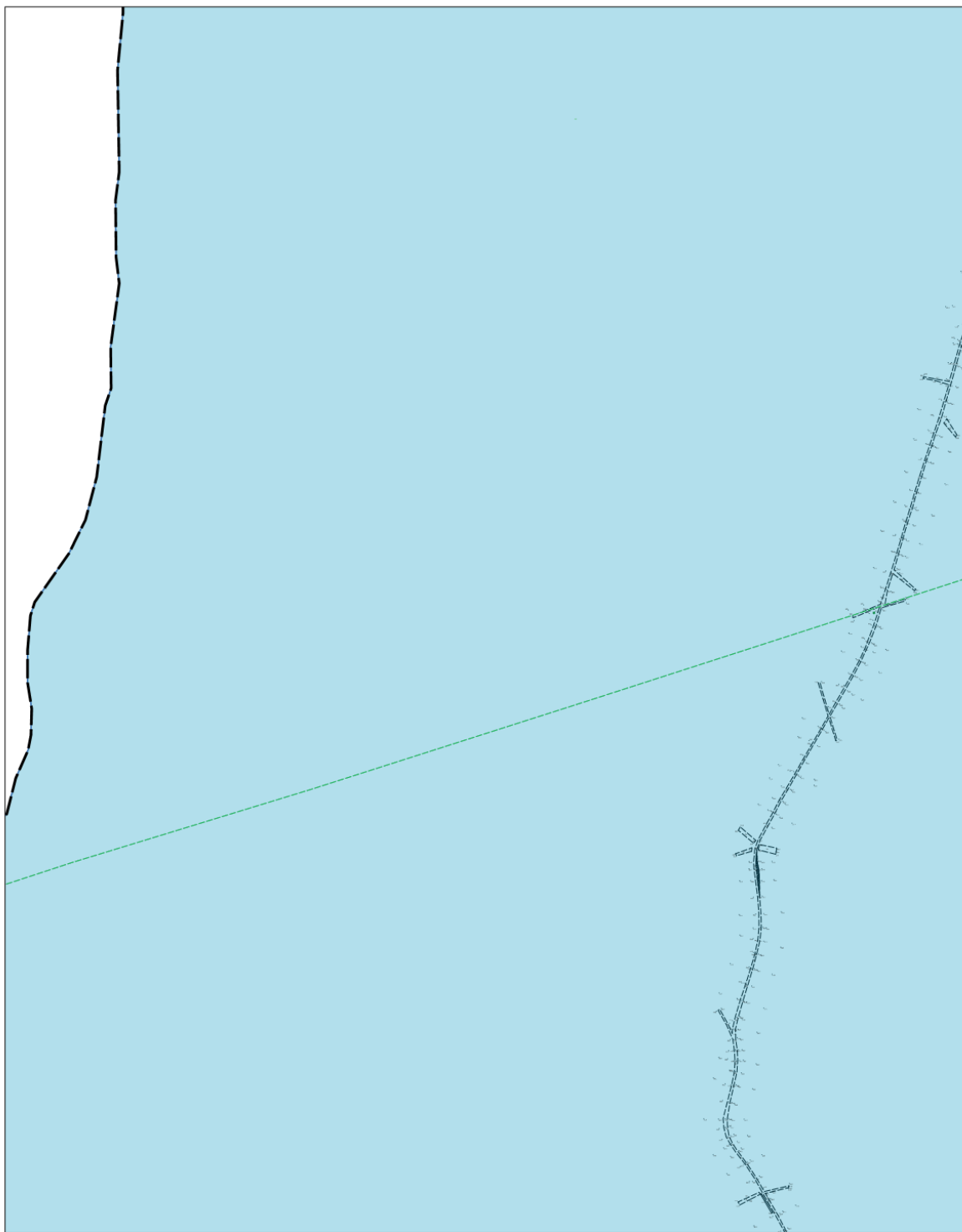
LEGENDA:

-  Granice gminy Sieraków
-  Granice jednostek analitycznych
-  Obszar Zdegradowany
-  Obszar Rewitalizacji

SKALA: 1:5 000    ARKUSZ 6





0    100    200 m






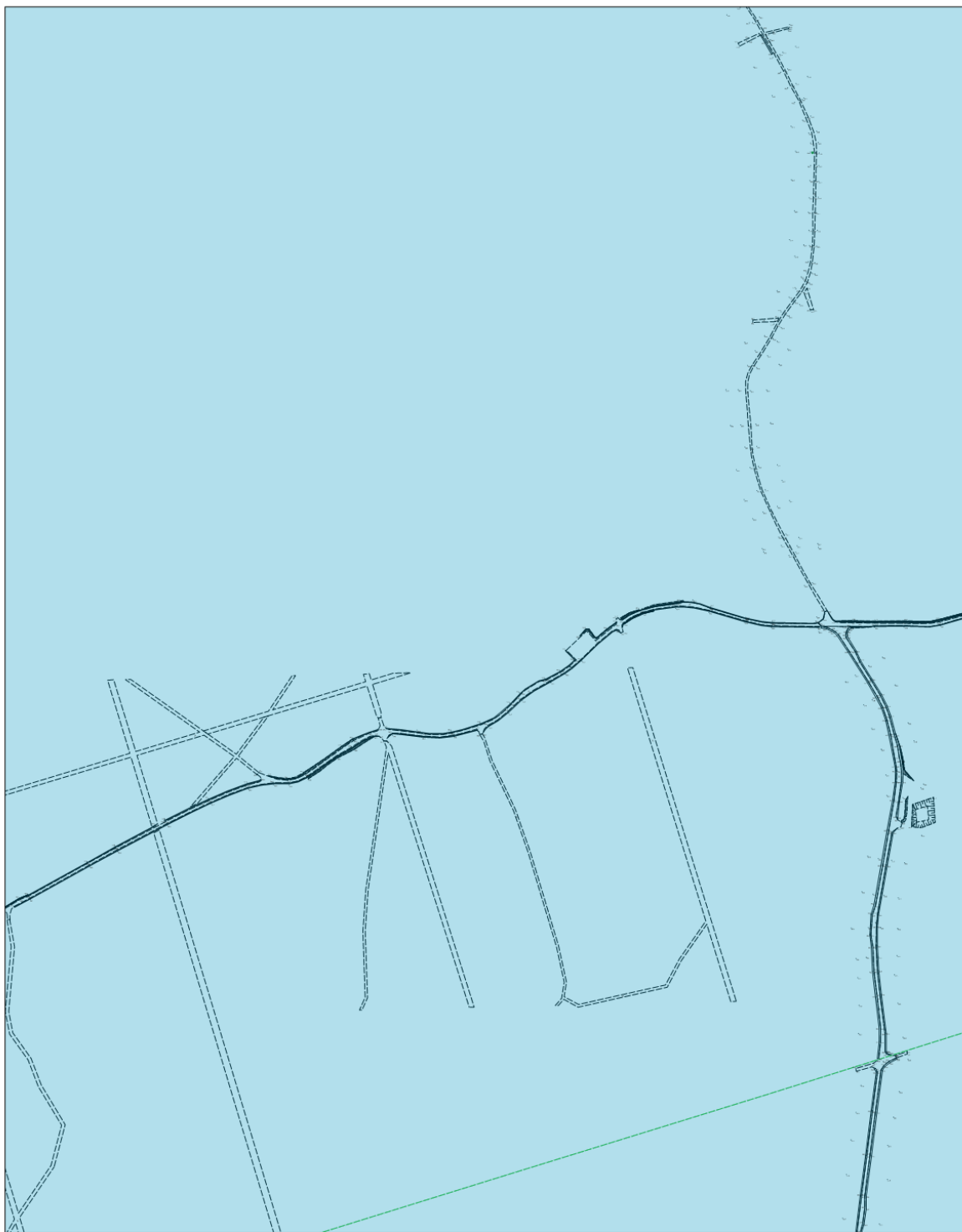
GRANICE OBSZARU ZDEGRADOWANEGO I OBSZARU REWITALIZACJI NA TERENIE GMINY SIERAKÓW

LEGENDA:

-  Granice gminy Sieraków
-  Granice jednostek analitycznych
-  Obszar Zdegradowany
-  Obszar Rewitalizacji





SKALA: 1:5 000    ARKUSZ 7






GRANICE OBSZARU ZDEGRADOWANEGO I OBSZARU REWITALIZACJI NA TERENIE GMINY SIERAKÓW

LEGENDA:

-  Granice gminy Sieraków
-  Granice jednostek analitycznych
-  Obszar Zdegradowany
-  Obszar Rewitalizacji





SKALA: 1:5 000    ARKUSZ 8






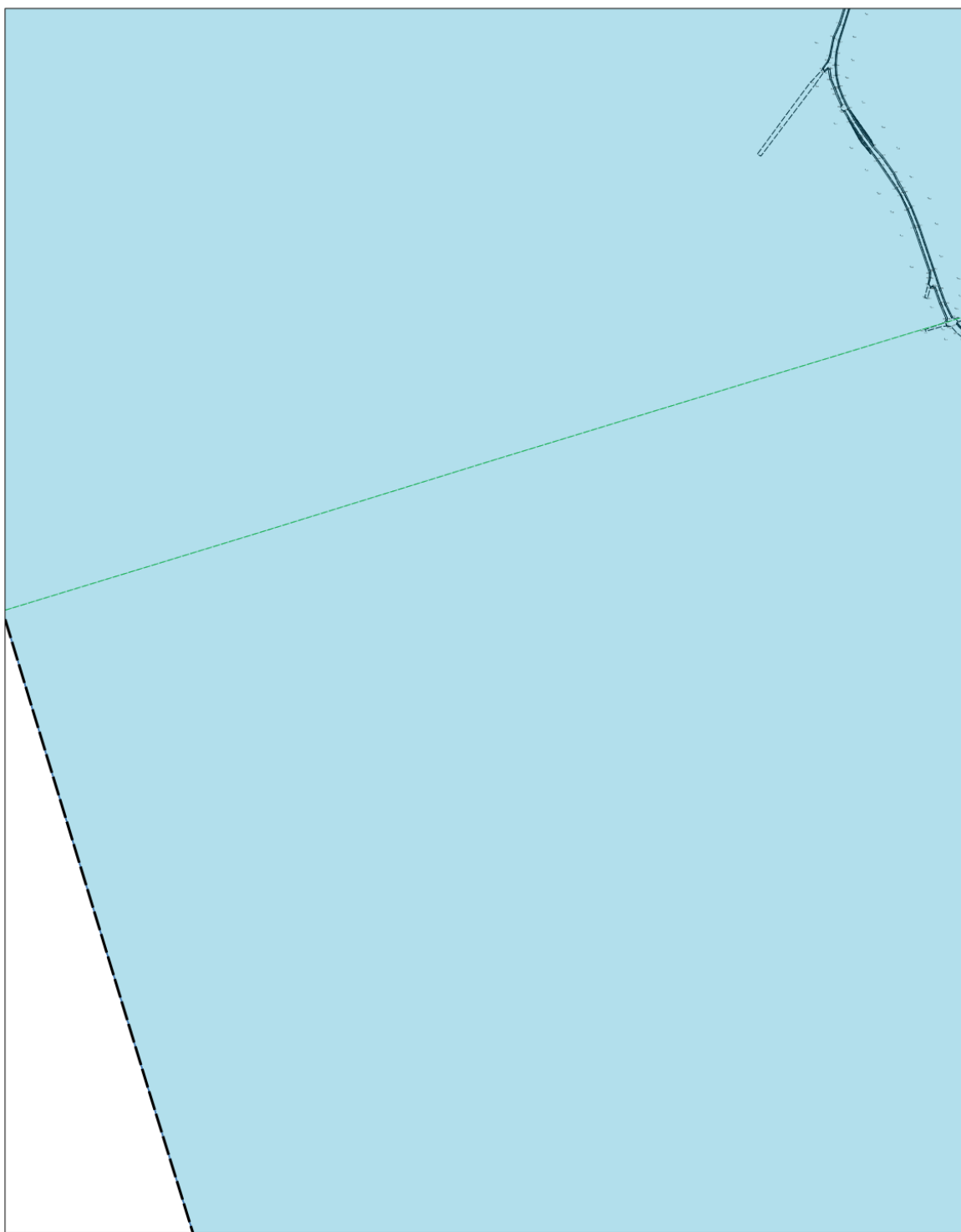
GRANICE OBSZARU ZDEGRADOWANEGO I OBSZARU REWITALIZACJI NA TERENIE GMINY SIERAKÓW

LEGENDA:

-  Granice gminy Sieraków
-  Granice jednostek analitycznych
-  Obszar Zdegradowany
-  Obszar Rewitalizacji





SKALA: 1:5 000    ARKUSZ 9





GRANICE OBSZARU ZDEGRADOWANEGO I OBSZARU REWITALIZACJI NA TERENIE GMINY SIERAKÓW

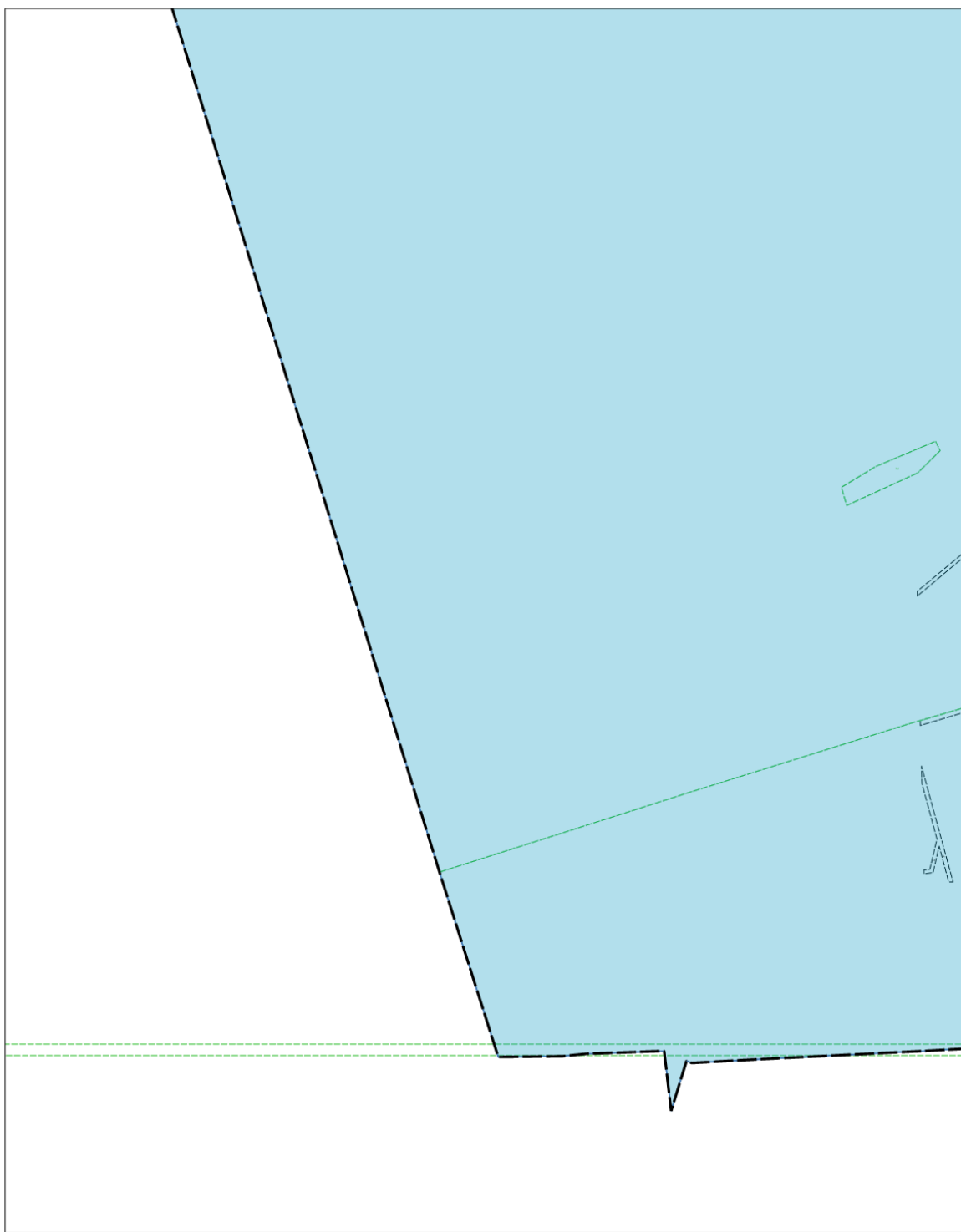
LEGENDA:

-  Granice gminy Sieraków
-  Granice jednostek analitycznych
-  Obszar Zdegradowany
-  Obszar Rewitalizacji

SKALA: 1:5 000    ARKUSZ 10





0    100    200 m





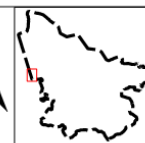
GRANICE OBSZARU ZDEGRADOWANEGO I OBSZARU REWITALIZACJI NA TERENIE GMINY SIERAKÓW

LEGENDA:

-  Granice gminy Sieraków
-  Granice jednostek analitycznych
-  Obszar Zdegradowany
-  Obszar Rewitalizacji

SKALA: 1:5 000    ARKUSZ 11





0    100    200 m





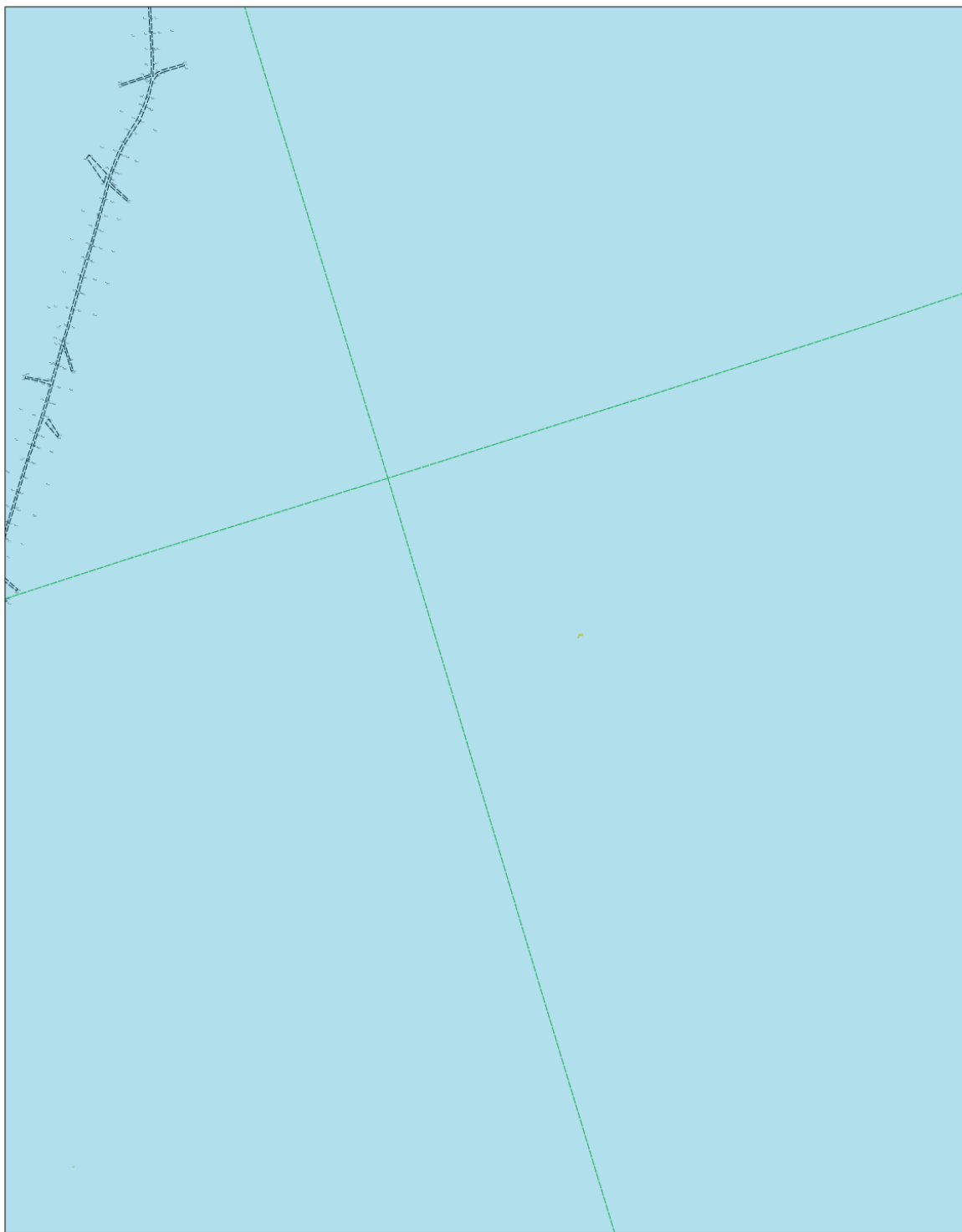
GRANICE OBSZARU ZDEGRADOWANEGO I OBSZARU REWITALIZACJI NA TERENIE GMINY SIERAKÓW

LEGENDA:

-  Granice gminy Sieraków
-  Granice jednostek analitycznych
-  Obszar Zdegradowany
-  Obszar Rewitalizacji





SKALA: 1:5 000    ARKUSZ 12





GRANICE OBSZARU ZDEGRADOWANEGO I OBSZARU REWITALIZACJI NA TERENIE GMINY SIERAKÓW

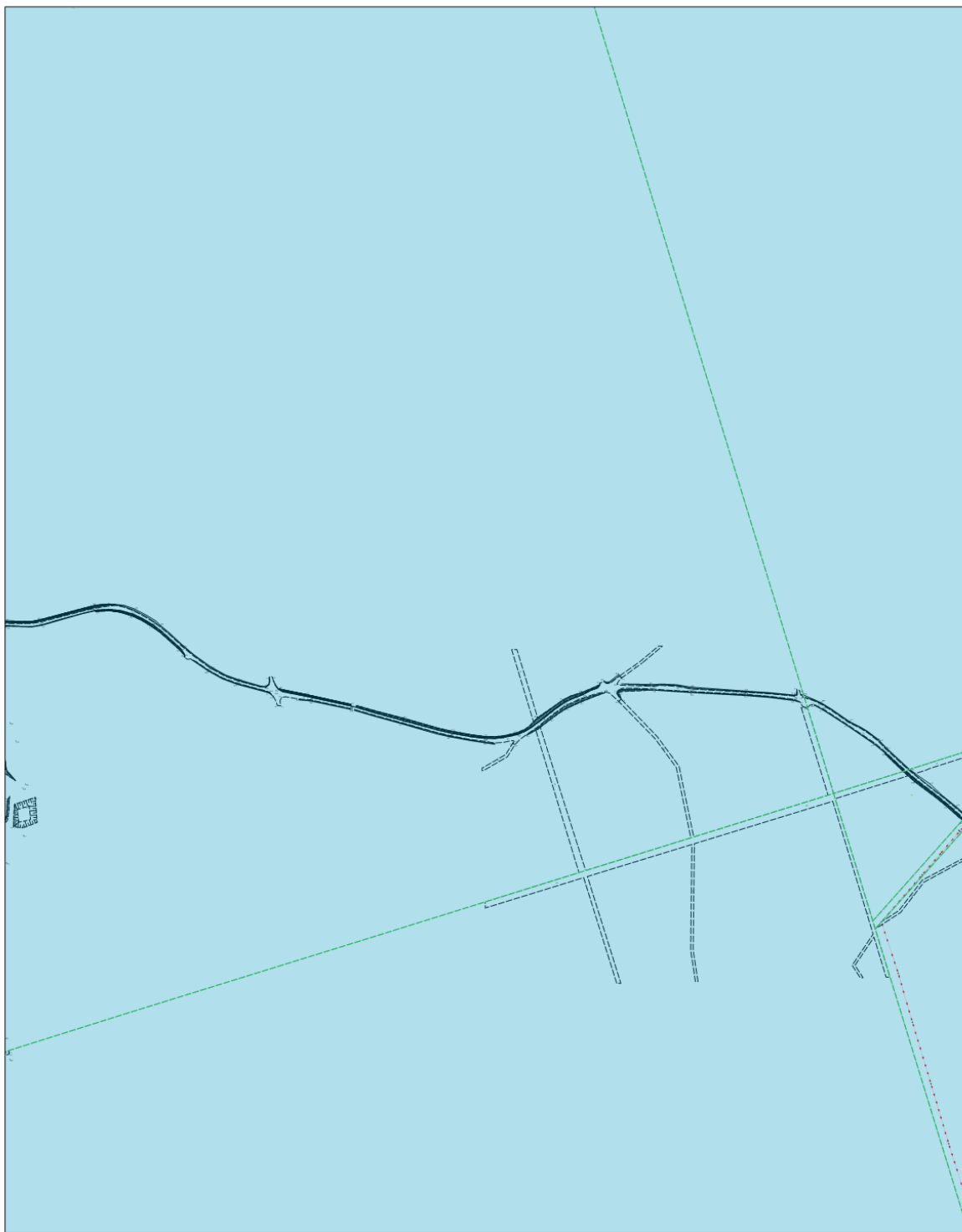
LEGENDA:

-  Granice gminy Sieraków
-  Granice jednostek analitycznych
-  Obszar Zdegradowany
-  Obszar Rewitalizacji

SKALA: 1:5 000    ARKUSZ 13





0    100    200 m





GRANICE OBSZARU ZDEGRADOWANEGO I OBSZARU REWITALIZACJI NA TERENIE GMINY SIERAKÓW

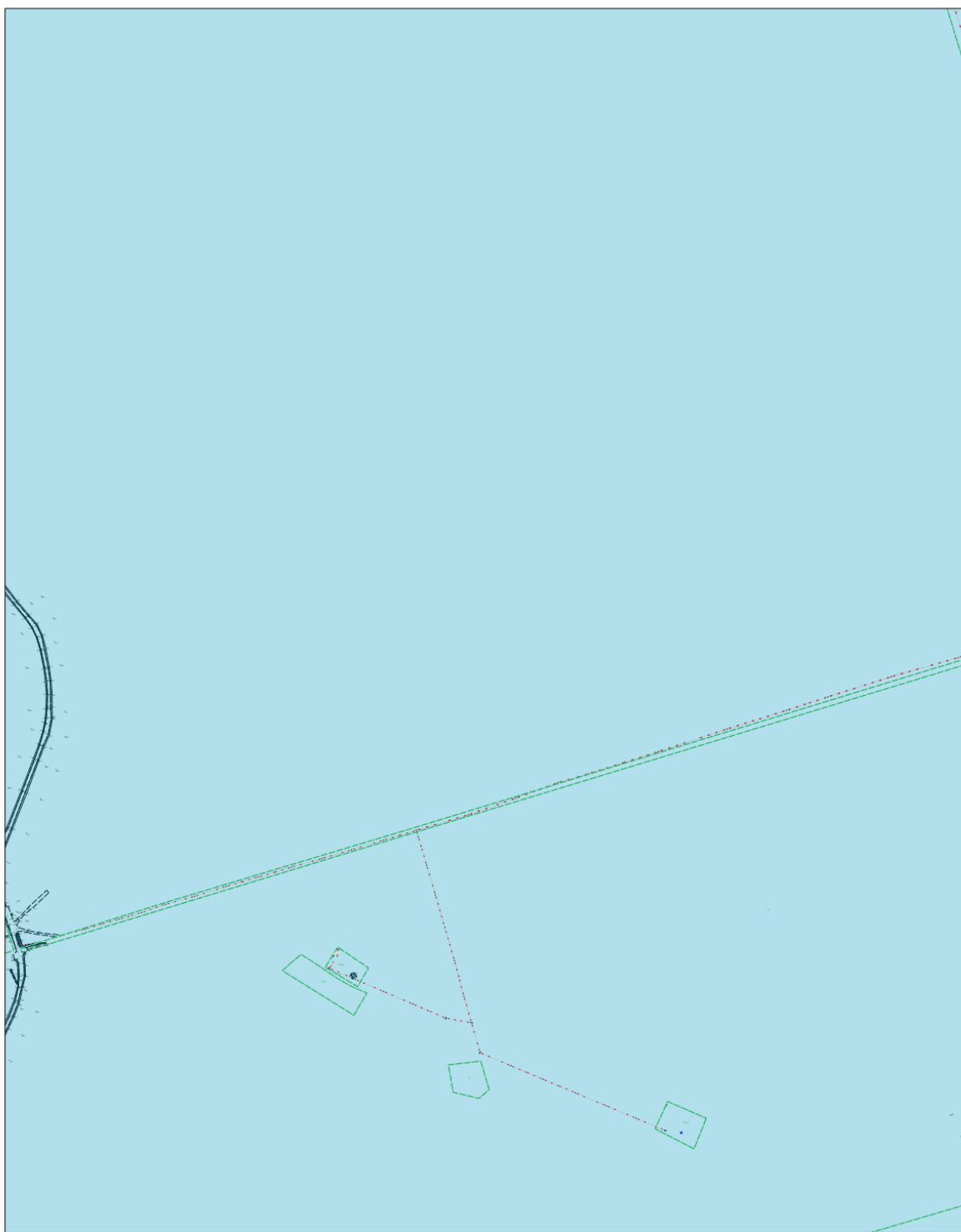
LEGENDA:

-  Granice gminy Sieraków
-  Granice jednostek analitycznych
-  Obszar Zdegradowany
-  Obszar Rewitalizacji

SKALA: 1:5 000    ARKUSZ 14





0    100    200 m





GRANICE OBSZARU ZDEGRADOWANEGO I OBSZARU REWITALIZACJI NA TERENIE GMINY SIERAKÓW

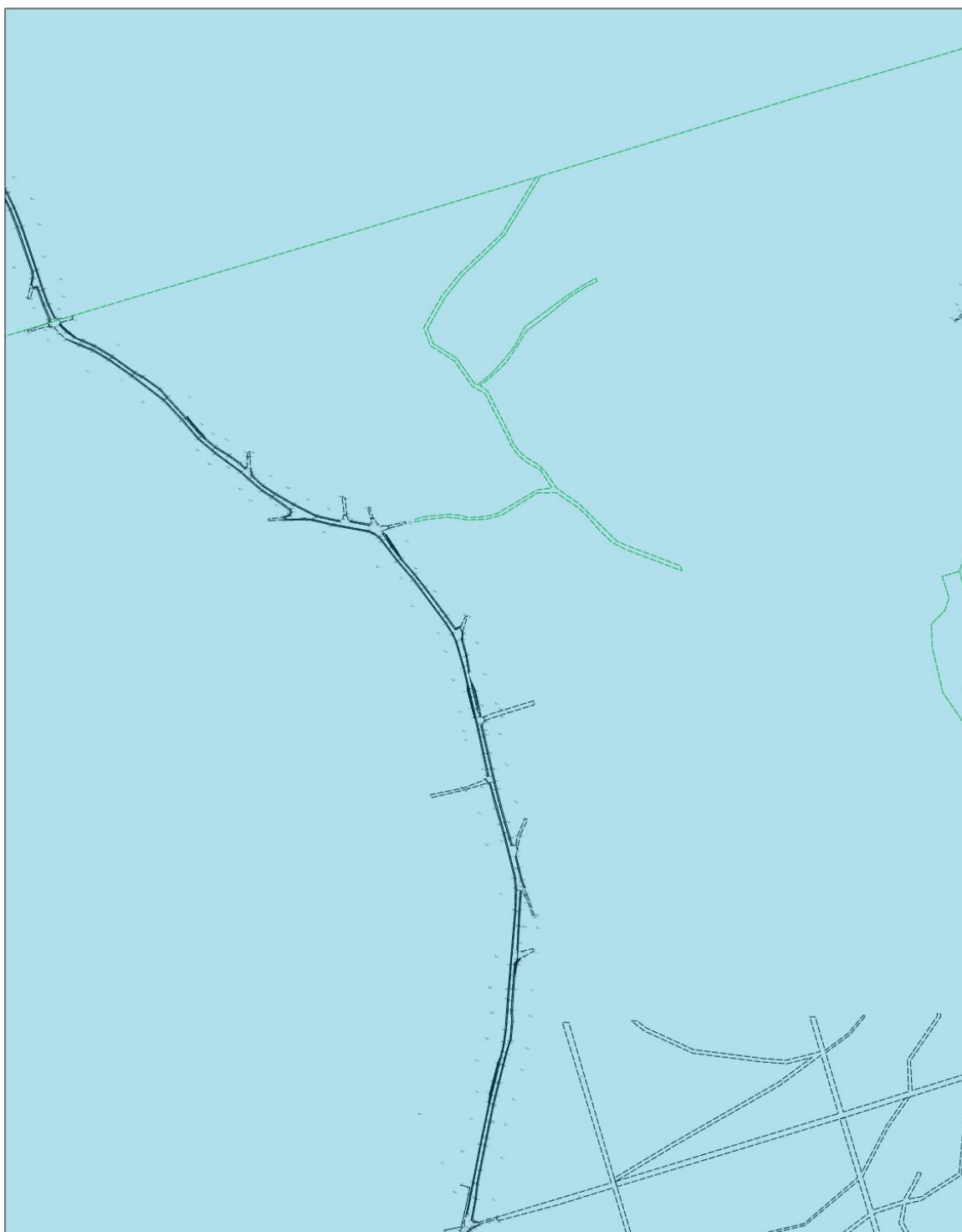
LEGENDA:

-  Granice gminy Sieraków
-  Granice jednostek analitycznych
-  Obszar Zdegradowany
-  Obszar Rewitalizacji

SKALA: 1:5 000    ARKUSZ 15





0    100    200 m





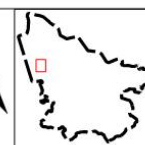
GRANICE OBSZARU ZDEGRADOWANEGO I OBSZARU REWITALIZACJI NA TERENIE GMINY SIERAKÓW

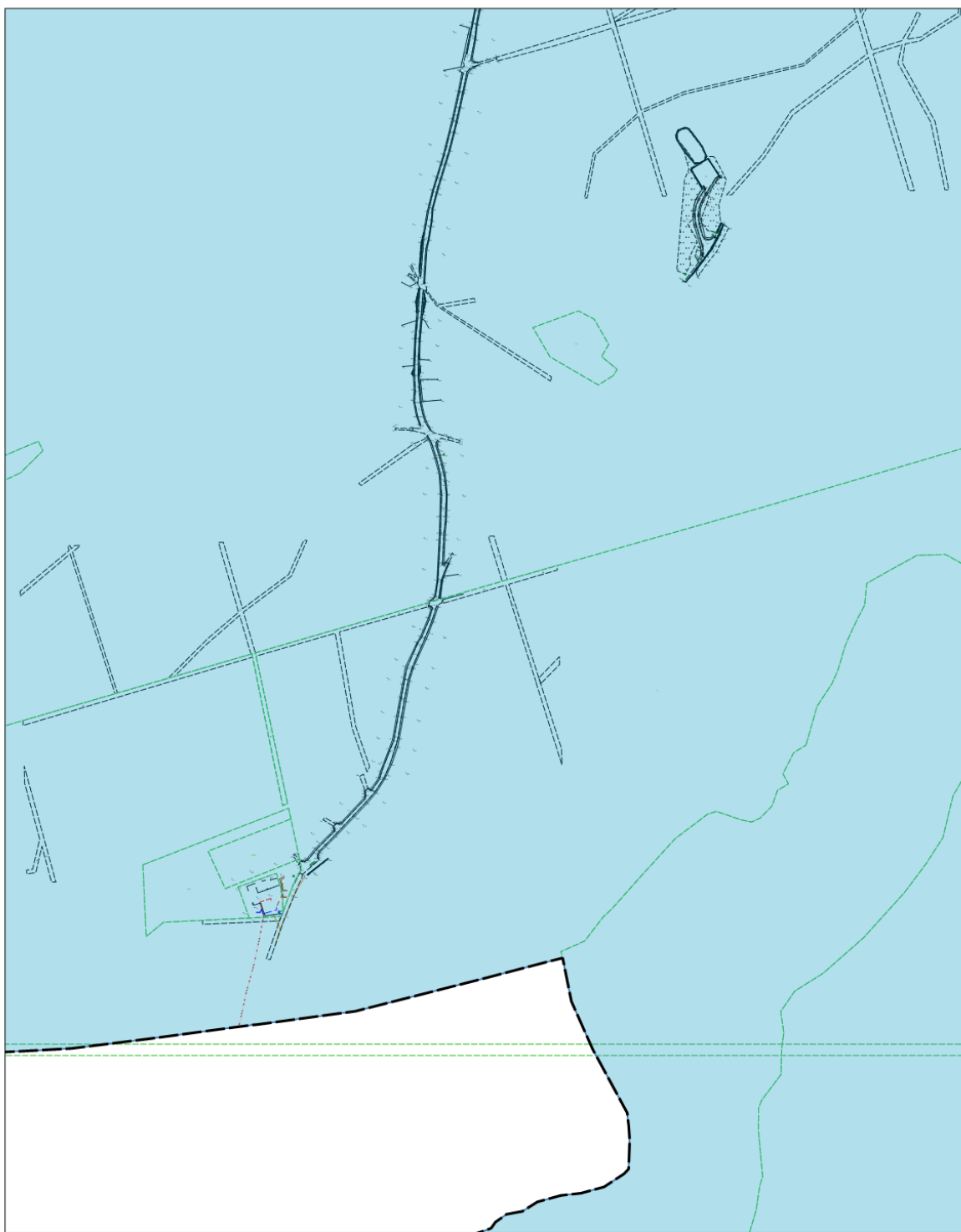
LEGENDA:

-  Granice gminy Sieraków
-  Granice jednostek analitycznych
-  Obszar Zdegradowany
-  Obszar Rewitalizacji

SKALA: 1:5 000    ARKUSZ 16





0    100    200 m






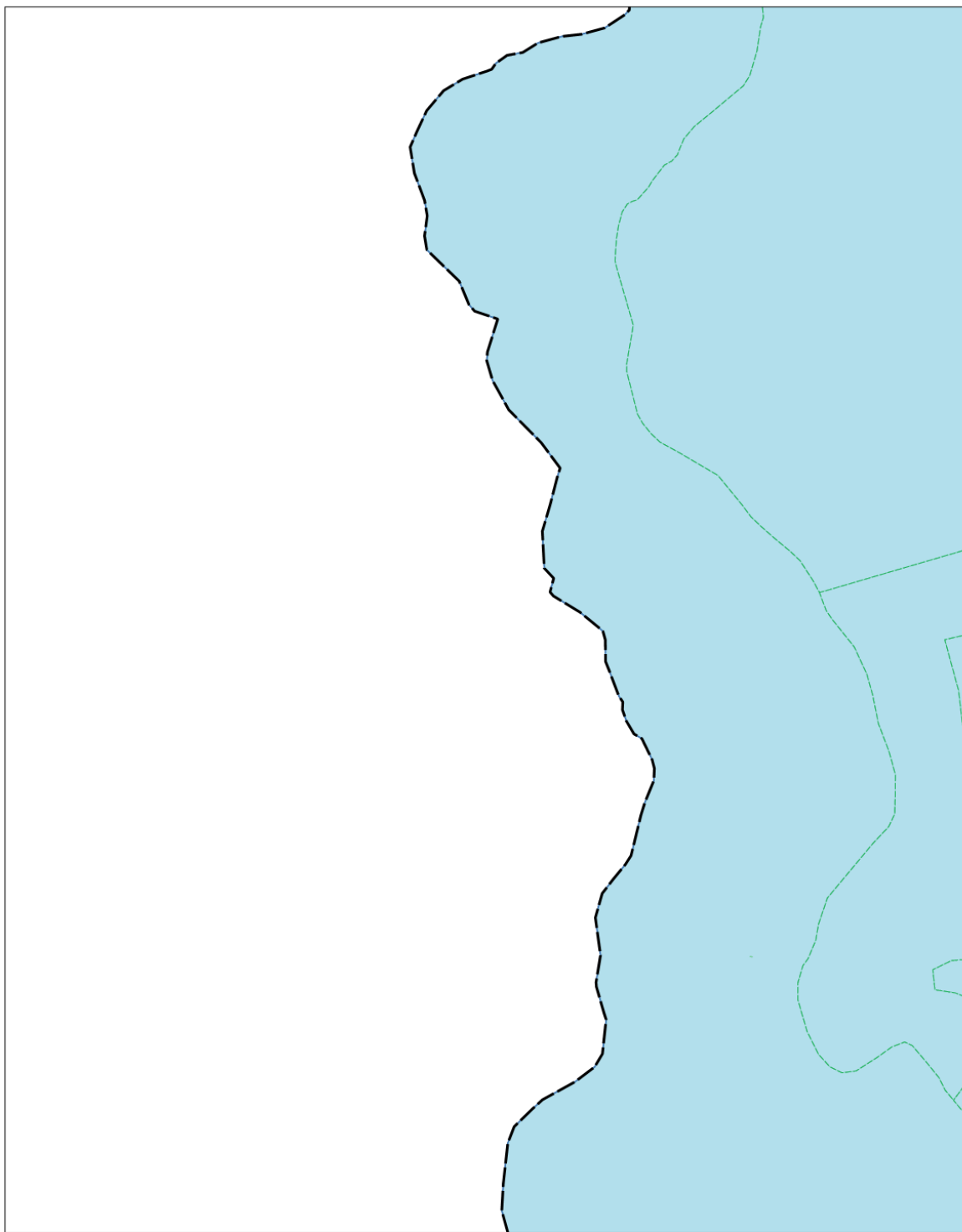
GRANICE OBSZARU ZDEGRADOWANEGO I OBSZARU REWITALIZACJI NA TERENIE GMINY SIERAKÓW

LEGENDA:

-  Granice gminy Sieraków
-  Granice jednostek analitycznych
-  Obszar Zdegradowany
-  Obszar Rewitalizacji





SKALA: 1:5 000    ARKUSZ 17





GRANICE OBSZARU ZDEGRADOWANEGO I OBSZARU REWITALIZACJI NA TERENIE GMINY SIERAKÓW

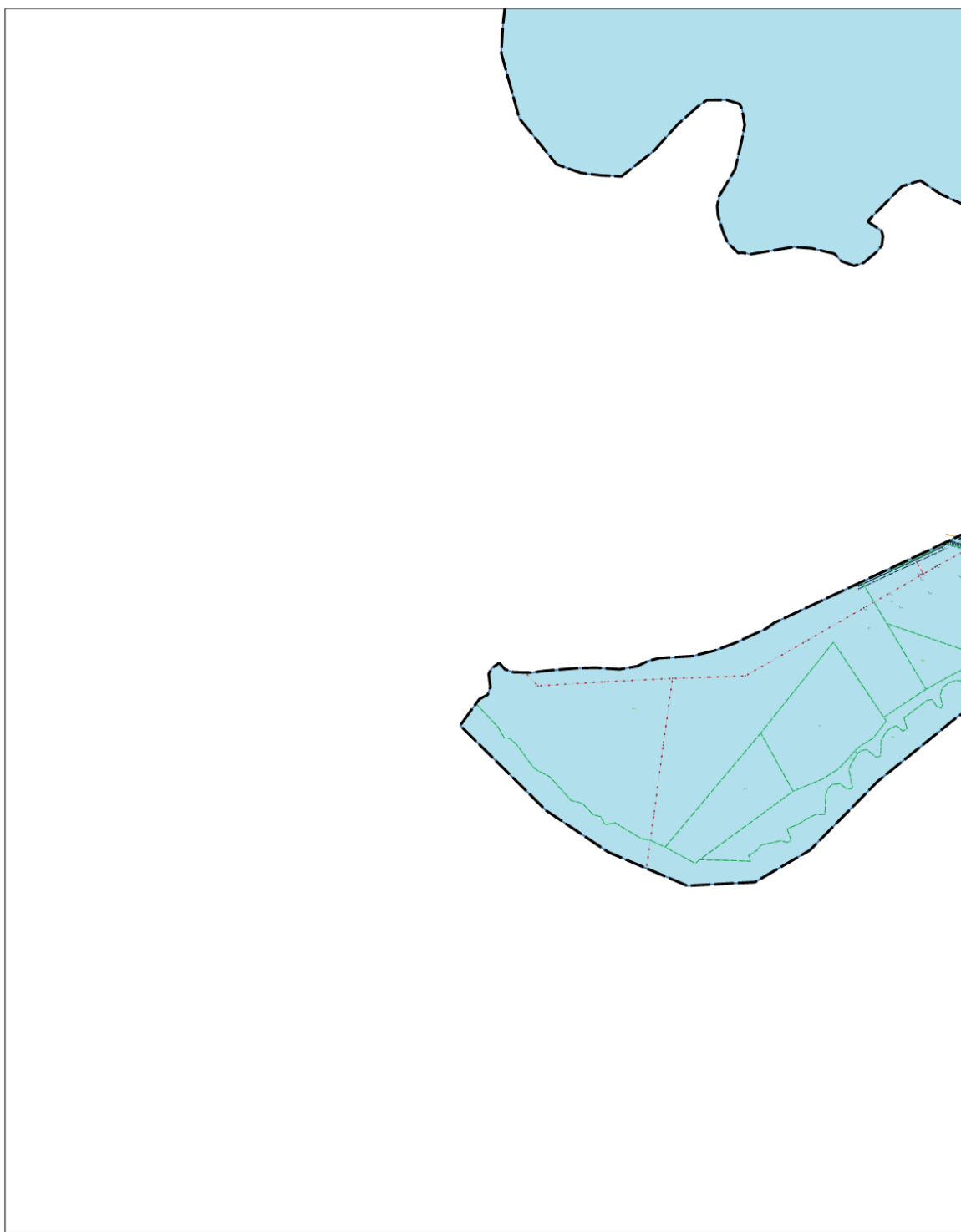
LEGENDA:

-  Granice gminy Sieraków
-  Granice jednostek analitycznych
-  Obszar Zdegradowany
-  Obszar Rewitalizacji

SKALA: 1:5 000    ARKUSZ 18





0    100    200 m






GRANICE OBSZARU ZDEGRADOWANEGO I OBSZARU REWITALIZACJI NA TERENIE GMINY SIERAKÓW

LEGENDA:

-  Granice gminy Sieraków
-  Granice jednostek analitycznych
-  Obszar Zdegradowany
-  Obszar Rewitalizacji





SKALA: 1:5 000    ARKUSZ 19






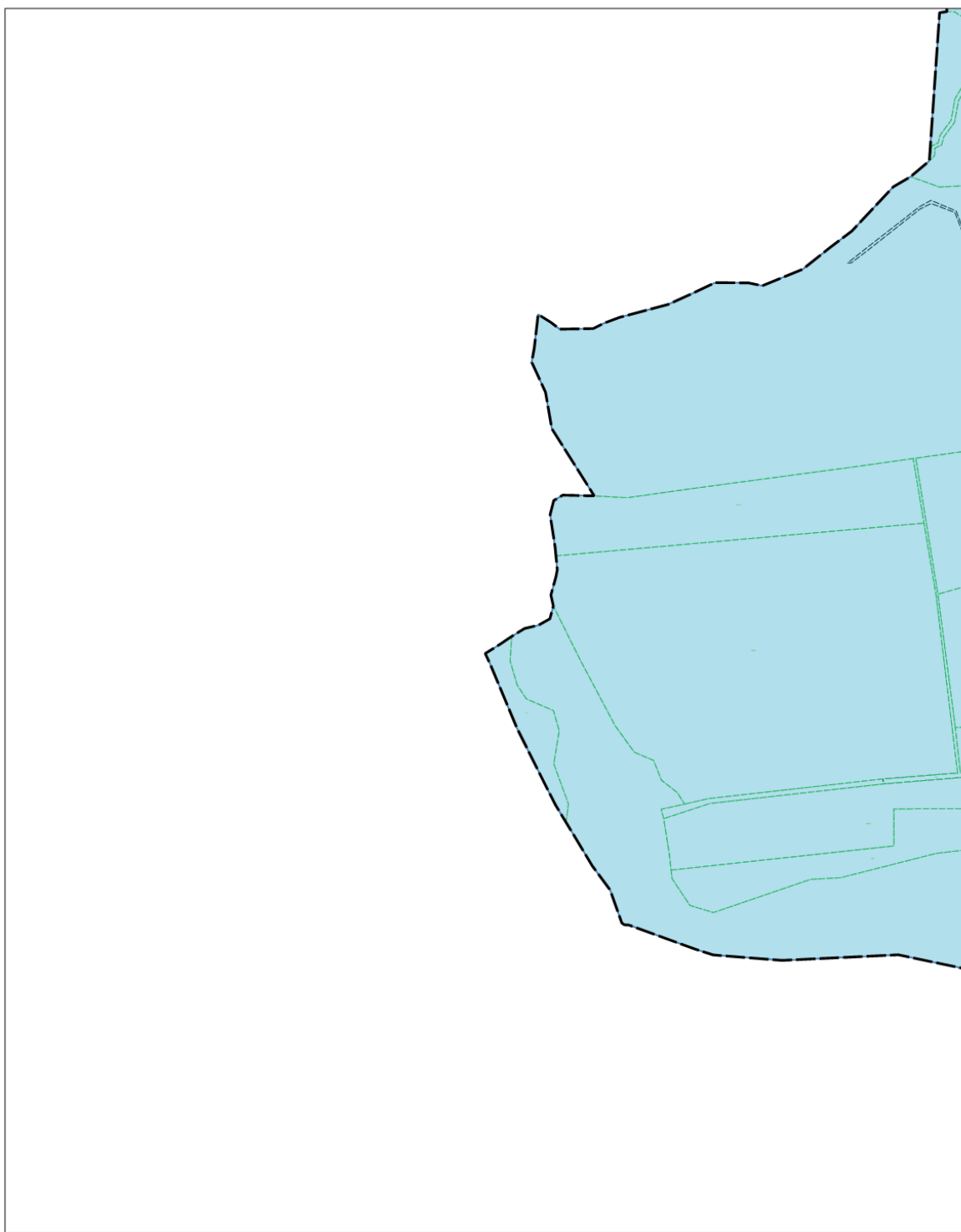
GRANICE OBSZARU ZDEGRADOWANEGO I OBSZARU REWITALIZACJI NA TERENIE GMINY SIERAKÓW

LEGENDA:

-  Granice gminy Sieraków
-  Granice jednostek analitycznych
-  Obszar Zdegradowany
-  Obszar Rewitalizacji





SKALA: 1:5 000    ARKUSZ 20






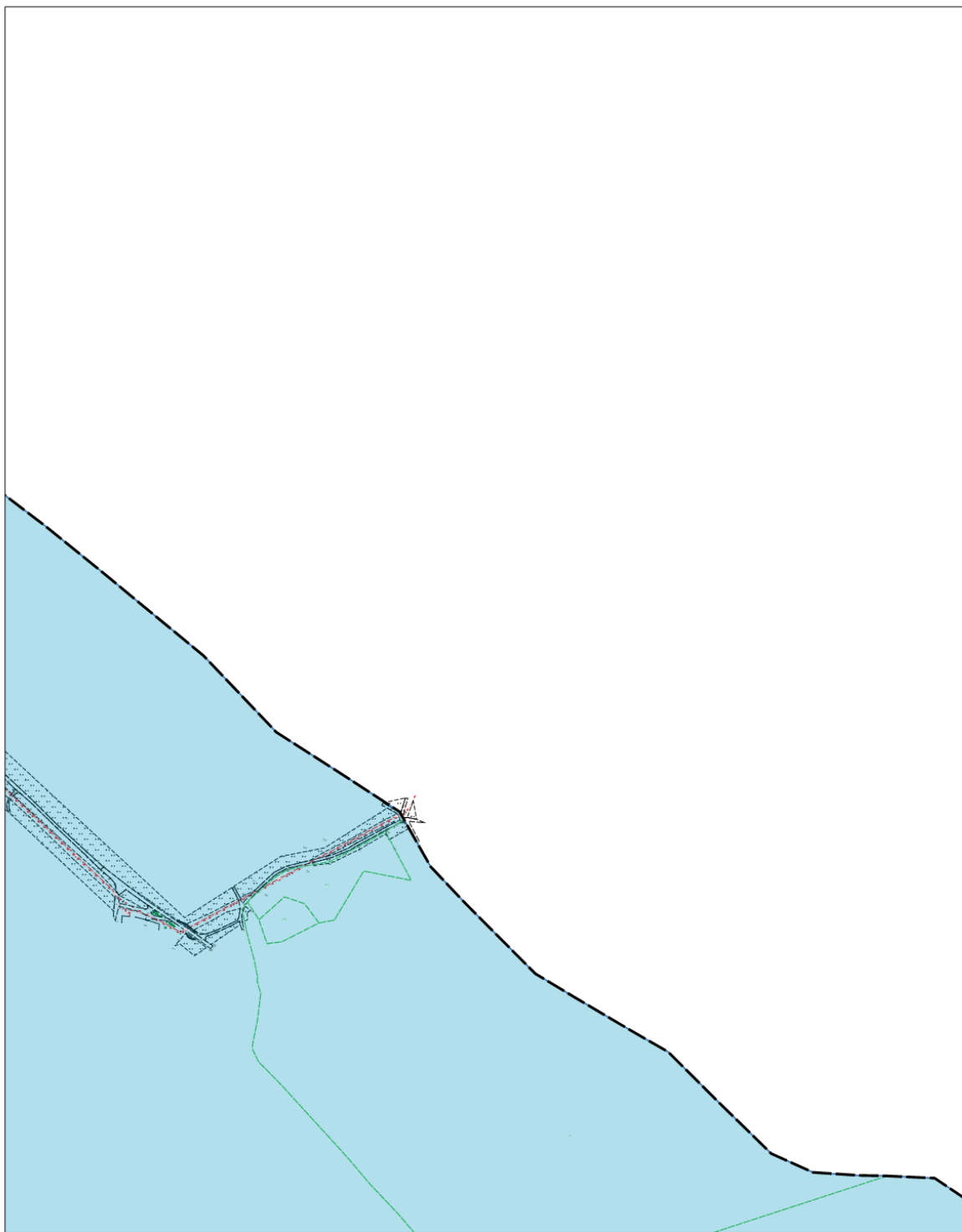
GRANICE OBSZARU ZDEGRADOWANEGO I OBSZARU REWITALIZACJI NA TERENIE GMINY SIERAKÓW

LEGENDA:

-  Granice gminy Sieraków
-  Granice jednostek analitycznych
-  Obszar Zdegradowany
-  Obszar Rewitalizacji





SKALA: 1:5 000    ARKUSZ 21





GRANICE OBSZARU ZDEGRADOWANEGO I OBSZARU REWITALIZACJI NA TERENIE GMINY SIERAKÓW


LEGENDA:

-  Granice gminy Sieraków
-  Granice jednostek analitycznych
-  Obszar Zdegradowany
-  Obszar Rewitalizacji

SKALA: 1:5 000    ARKUSZ 22





0    100    200 m





GRANICE OBSZARU ZDEGRADOWANEGO I OBSZARU REWITALIZACJI NA TERENIE GMINY SIERAKÓW

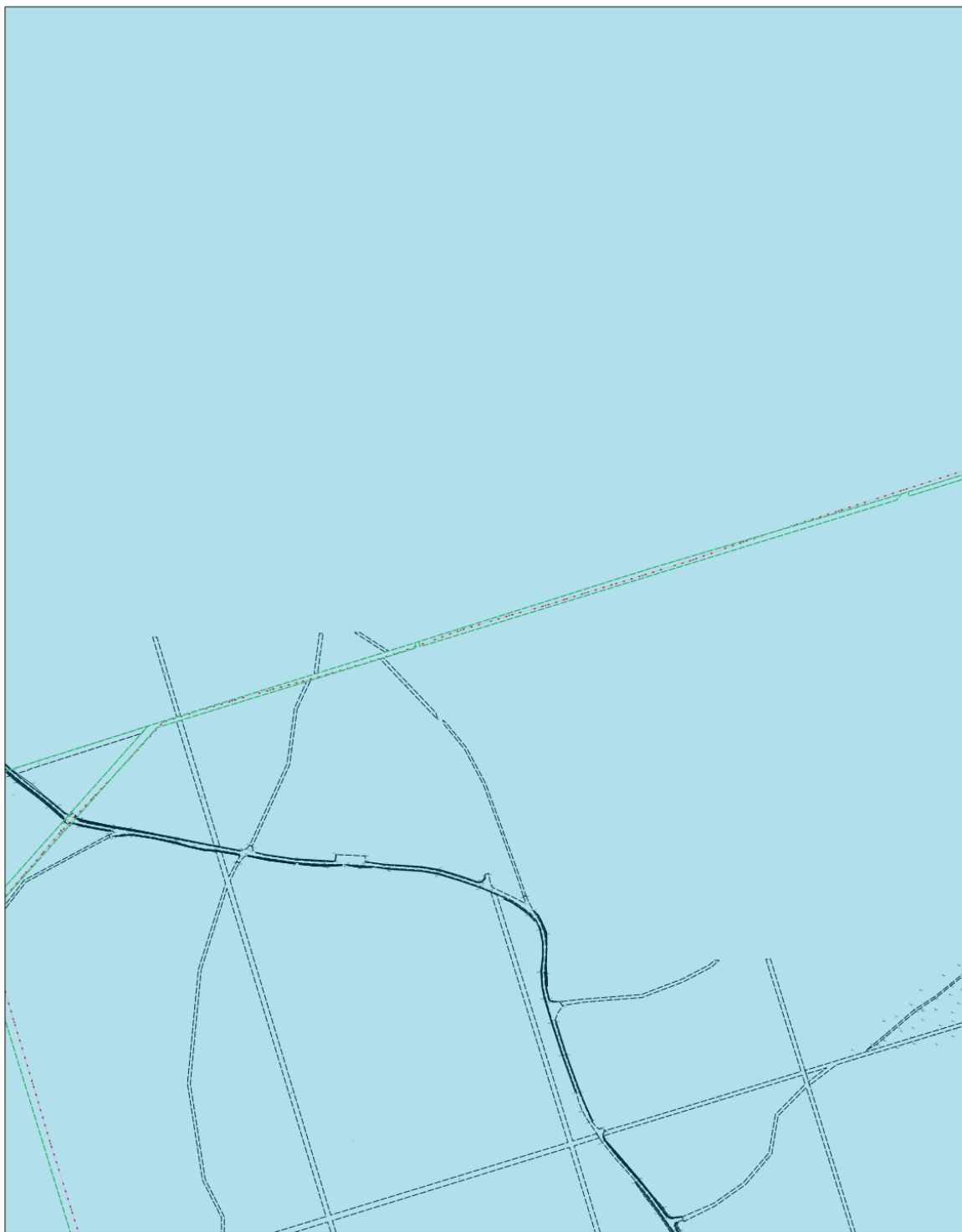
LEGENDA:

-  Granice gminy Sieraków
-  Granice jednostek analitycznych
-  Obszar Zdegradowany
-  Obszar Rewitalizacji

SKALA: 1:5 000    ARKUSZ 23





0    100    200 m





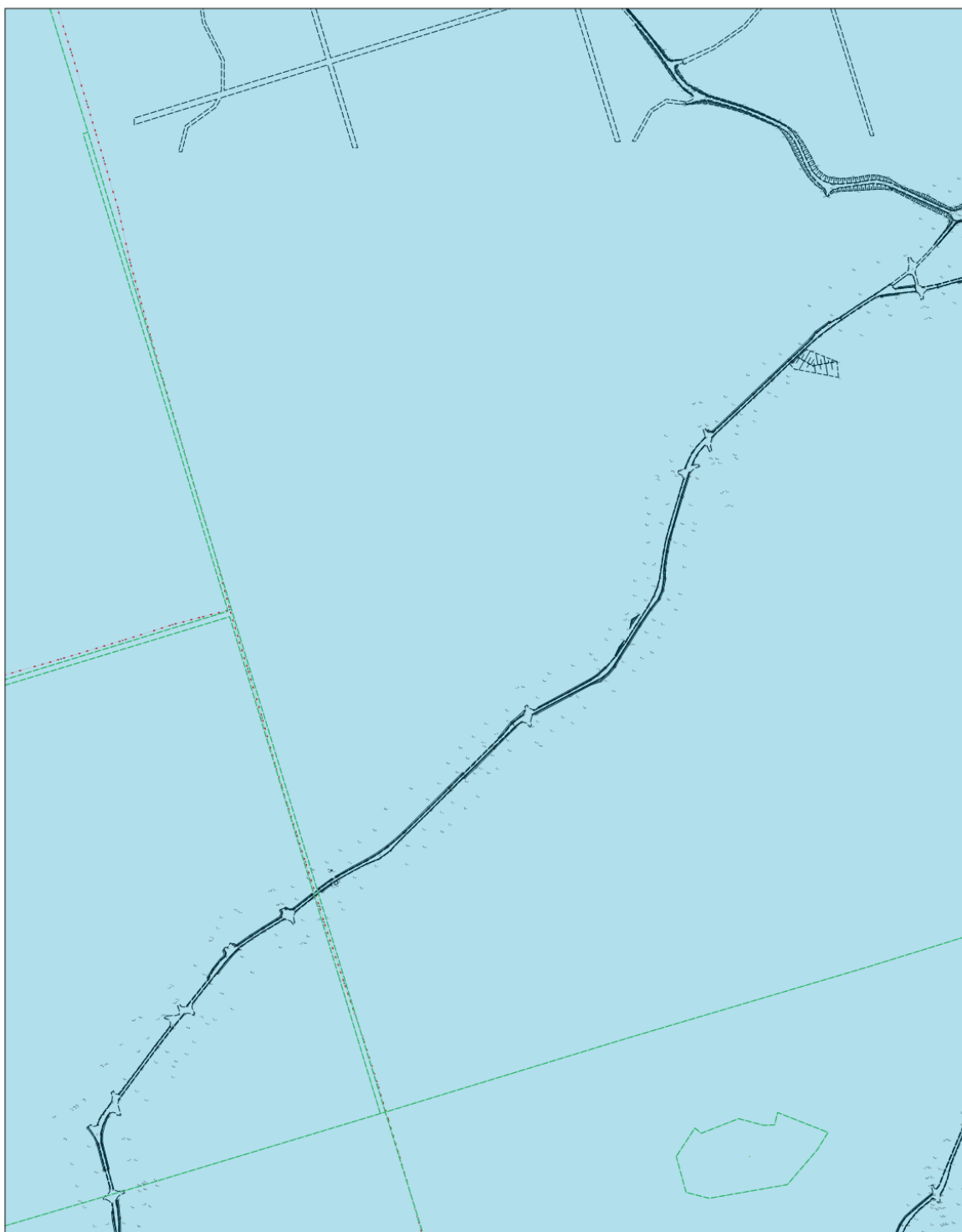
GRANICE OBSZARU ZDEGRADOWANEGO I OBSZARU REWITALIZACJI NA TERENIE GMINY SIERAKÓW

LEGENDA:

-  Granice gminy Sieraków
-  Granice jednostek analitycznych
-  Obszar Zdegradowany
-  Obszar Rewitalizacji





SKALA: 1:5 000    ARKUSZ 24





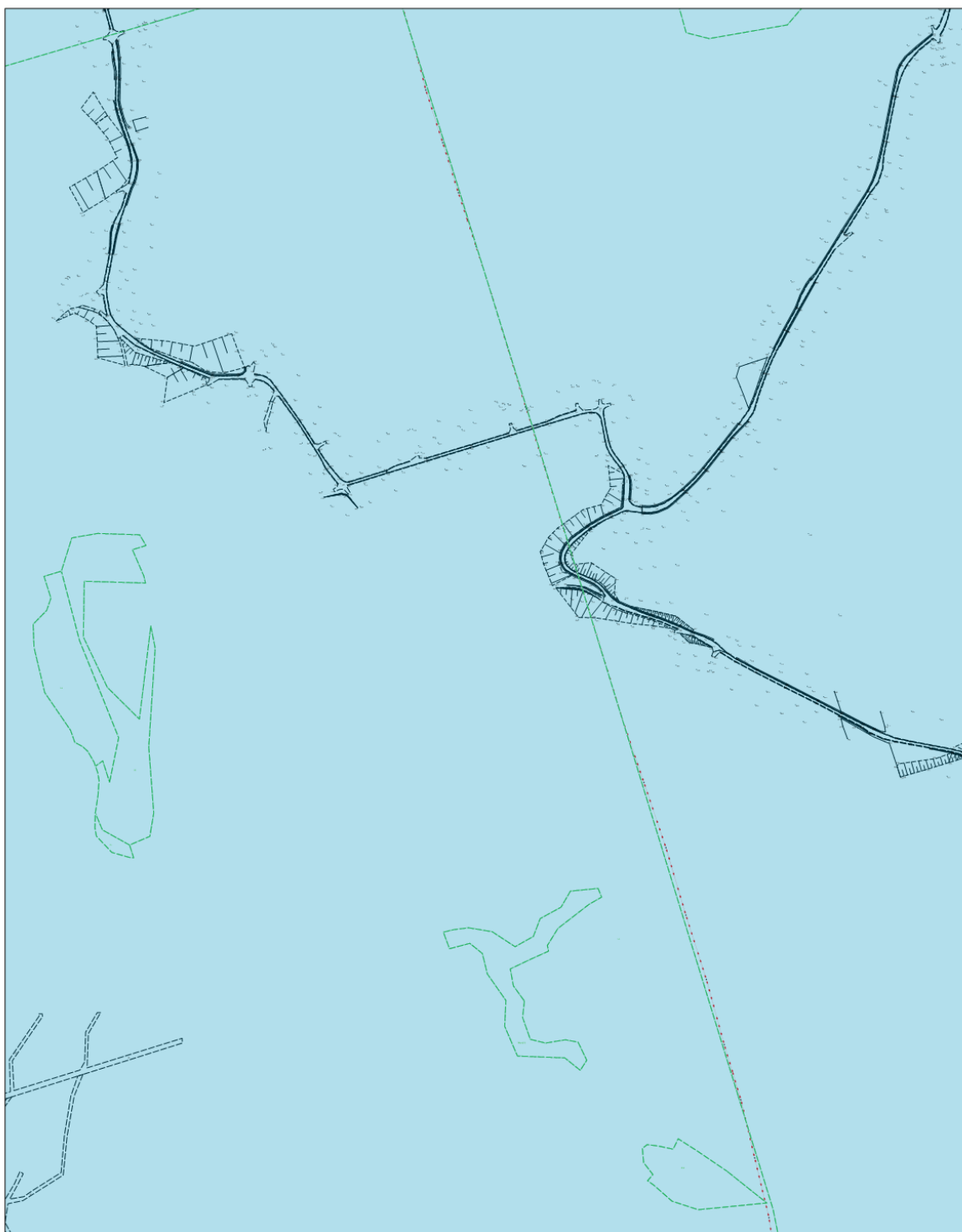
GRANICE OBSZARU ZDEGRADOWANEGO I OBSZARU REWITALIZACJI NA TERENIE GMINY SIERAKÓW

LEGENDA:

-  Granice gminy Sieraków
-  Granice jednostek analitycznych
-  Obszar Zdegradowany
-  Obszar Rewitalizacji





SKALA: 1:5 000    ARKUSZ 25





GRANICE OBSZARU ZDEGRADOWANEGO I OBSZARU REWITALIZACJI NA TERENIE GMINY SIERAKÓW

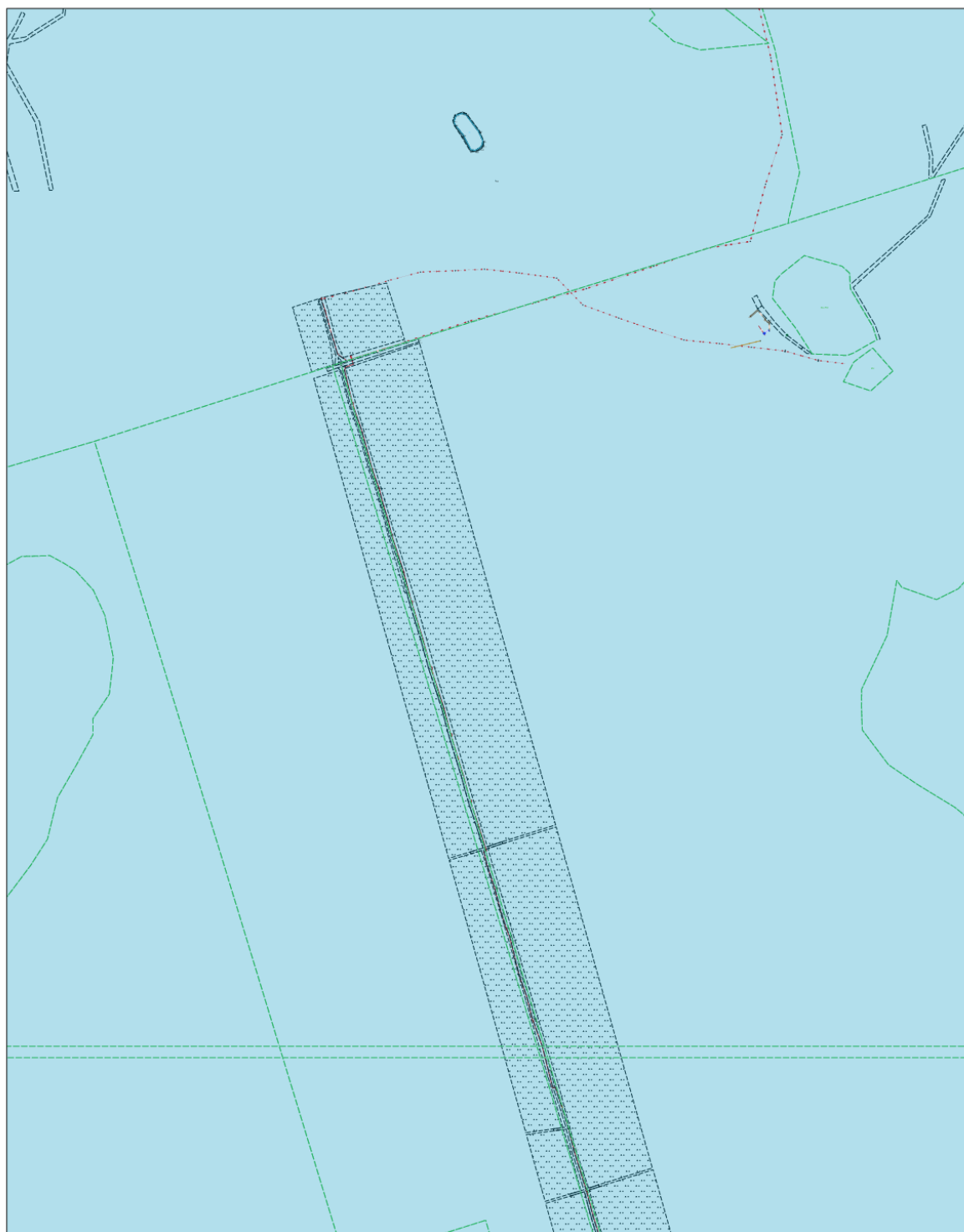
LEGENDA:

-  Granice gminy Sieraków
-  Granice jednostek analitycznych
-  Obszar Zdegradowany
-  Obszar Rewitalizacji

SKALA: 1:5 000    ARKUSZ 26





0    100    200 m






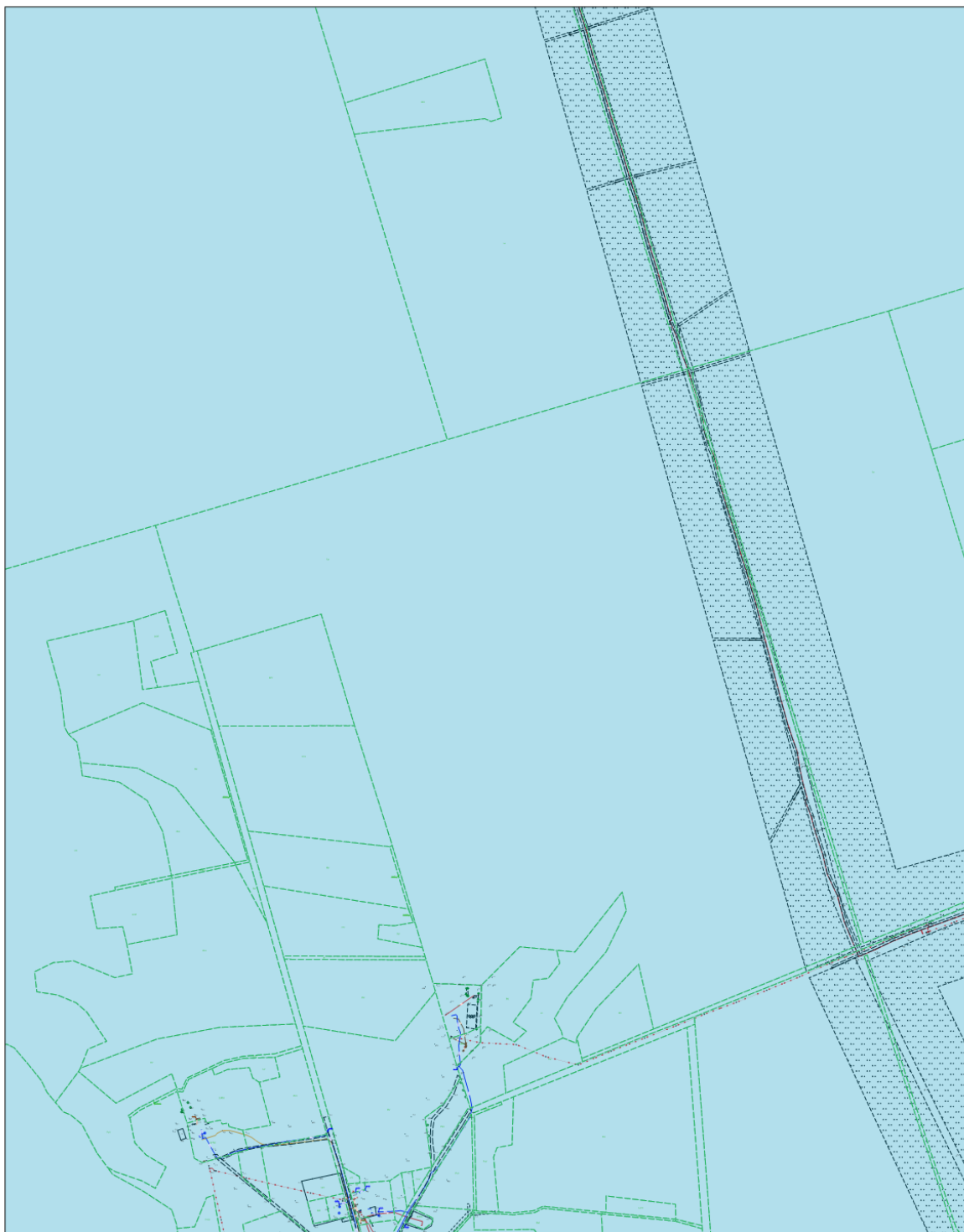
GRANICE OBSZARU ZDEGRADOWANEGO I OBSZARU REWITALIZACJI NA TERENIE GMINY SIERAKÓW

LEGENDA:

-  Granice gminy Sieraków
-  Granice jednostek analitycznych
-  Obszar Zdegradowany
-  Obszar Rewitalizacji





SKALA: 1:5 000    ARKUSZ 27





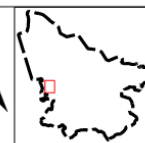
GRANICE OBSZARU ZDEGRADOWANEGO I OBSZARU REWITALIZACJI NA TERENIE GMINY SIERAKÓW

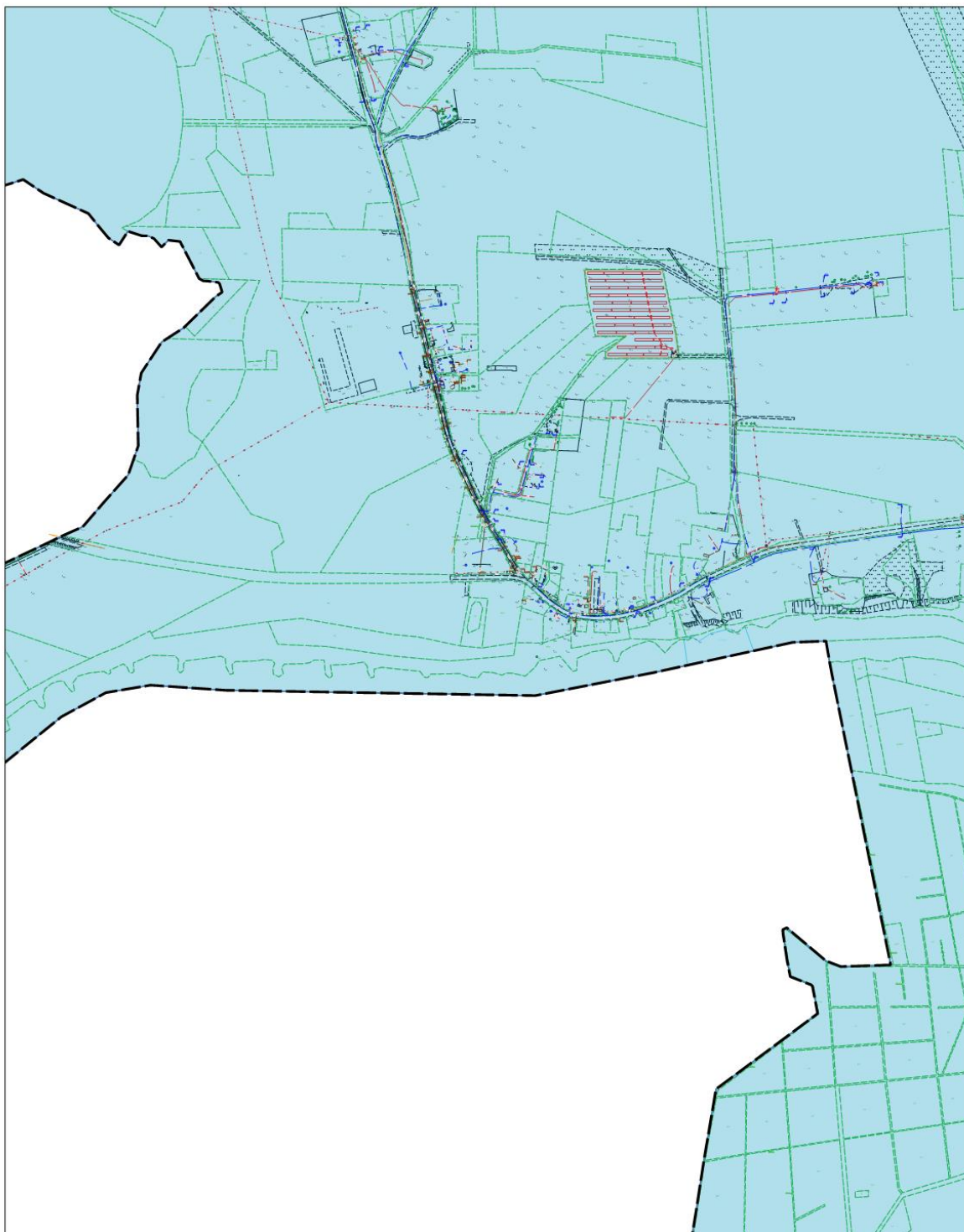
LEGENDA:

-  Granice gminy Sieraków
-  Granice jednostek analitycznych
-  Obszar Zdegradowany
-  Obszar Rewitalizacji

SKALA: 1:5 000    ARKUSZ 28





0    100    200 m



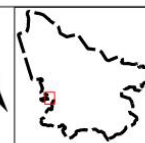


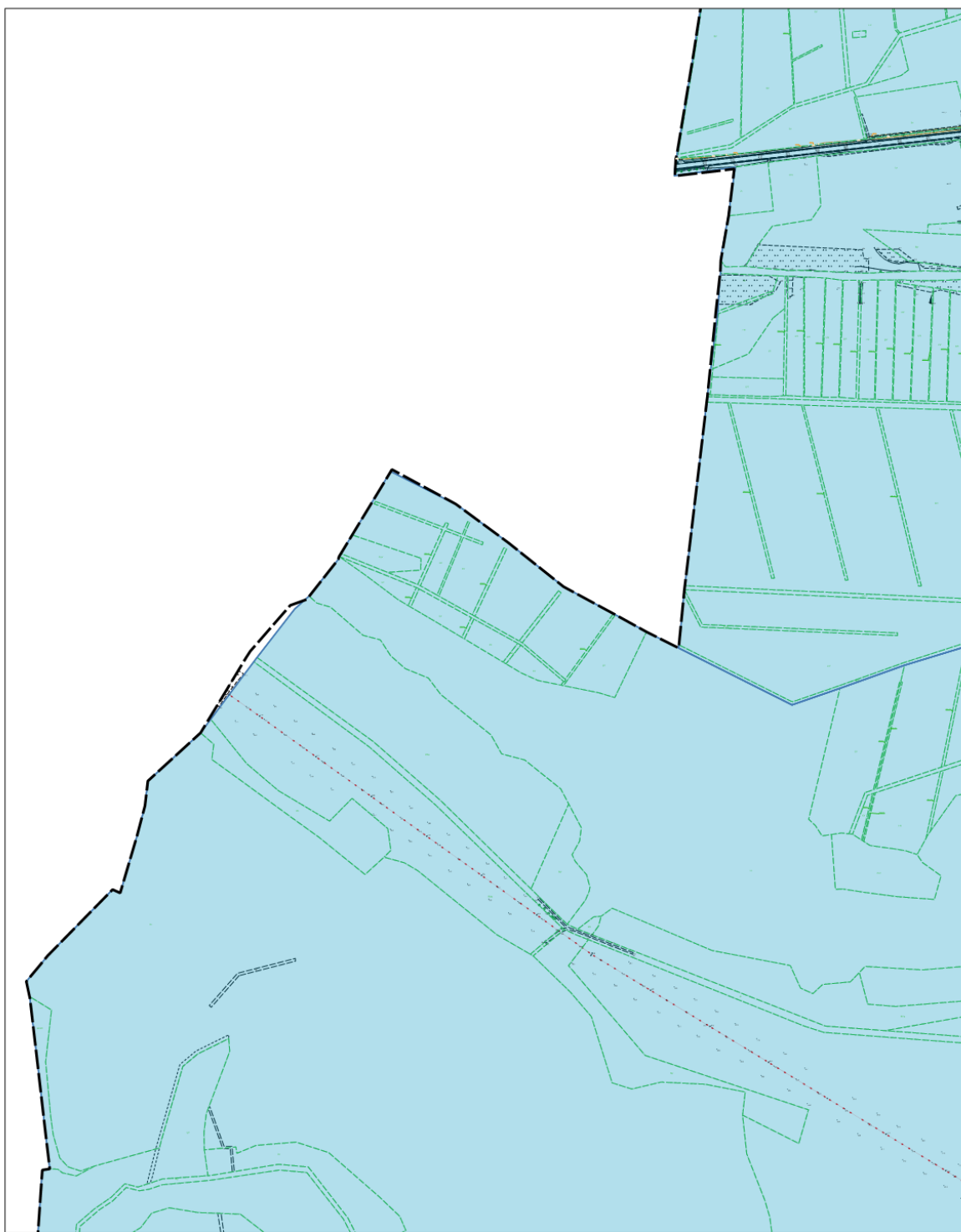
GRANICE OBSZARU ZDEGRADOWANEGO I OBSZARU REWITALIZACJI NA TERENIE GMINY SIERAKÓW

LEGENDA:

-  Granice gminy Sieraków
-  Granice jednostek analitycznych
-  Obszar Zdegradowany
-  Obszar Rewitalizacji





SKALA: 1:5 000    ARKUSZ 29






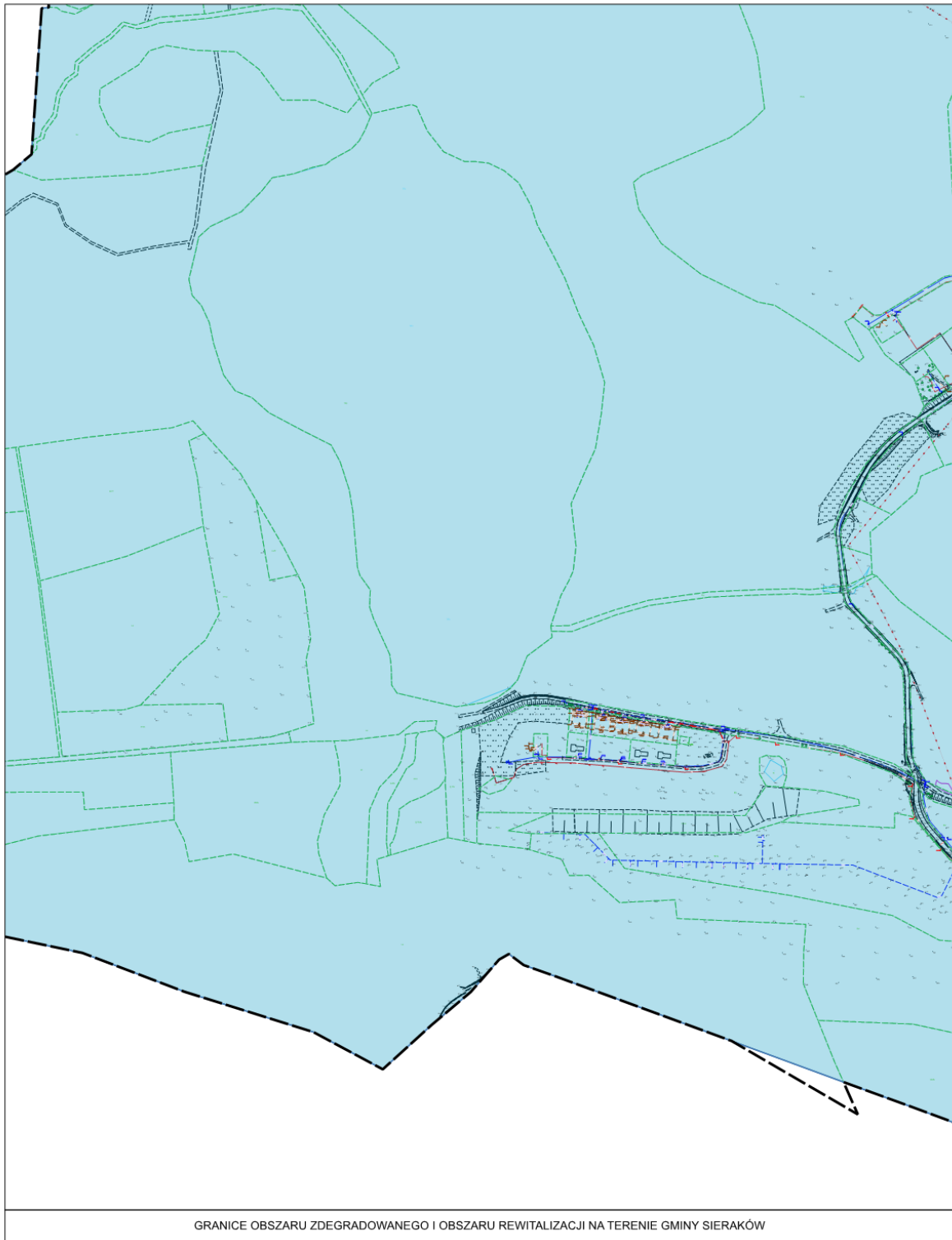
GRANICE OBSZARU ZDEGRADOWANEGO I OBSZARU REWITALIZACJI NA TERENIE GMINY SIERAKÓW

LEGENDA:

-  Granice gminy Sieraków
-  Granice jednostek analitycznych
-  Obszar Zdegradowany
-  Obszar Rewitalizacji





SKALA: 1:5 000    ARKUSZ 30







GRANICE OBSZARU ZDEGRADOWANEGO I OBSZARU REWITALIZACJI NA TERENIE GMINY SIERAKÓW

LEGENDA:

-  Granice gminy Sieraków
-  Granice jednostek analitycznych
-  Obszar Zdegradowany
-  Obszar Rewitalizacji





SKALA: 1:5 000    ARKUSZ 31






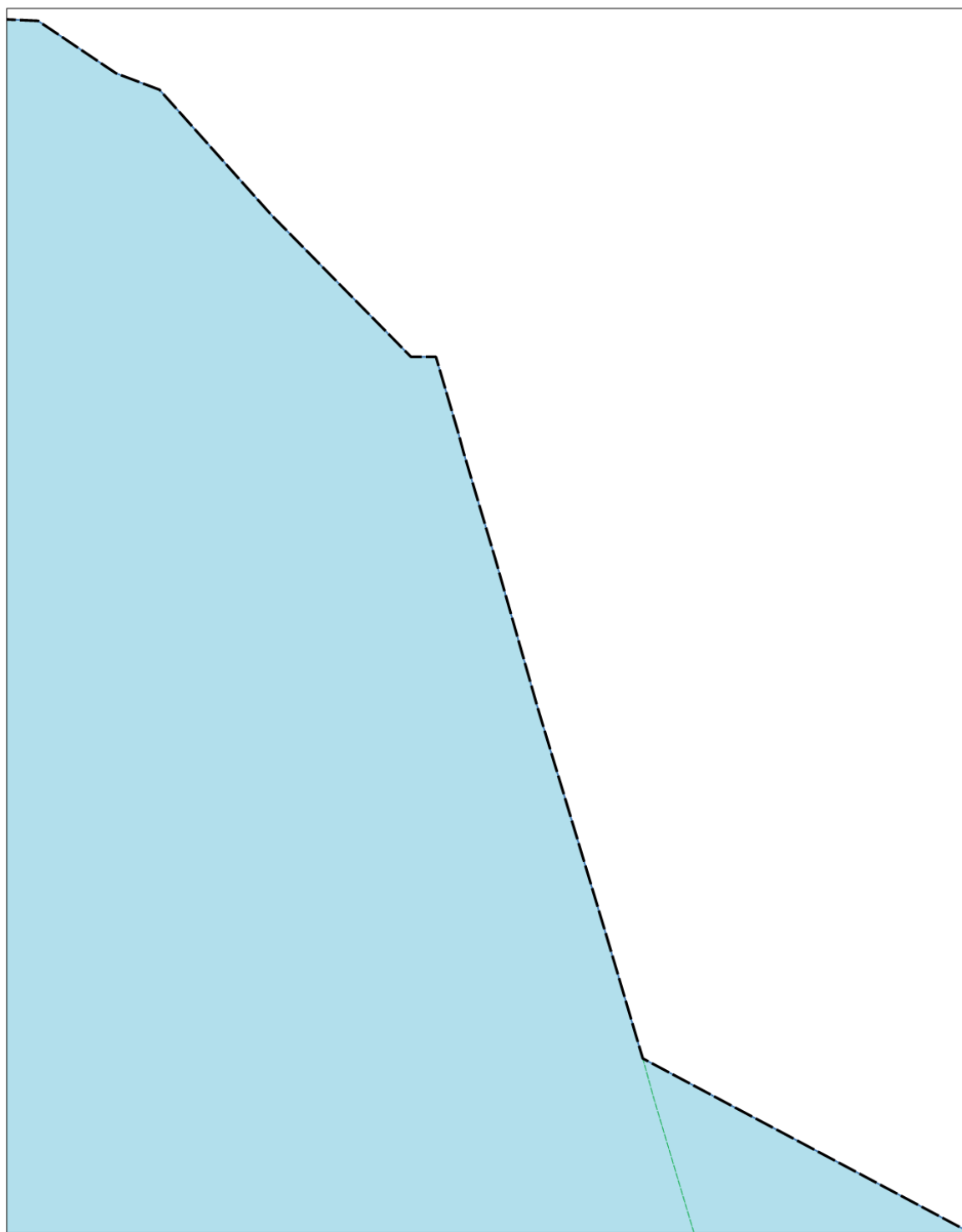
GRANICE OBSZARU ZDEGRADOWANEGO I OBSZARU REWITALIZACJI NA TERENIE GMINY SIERAKÓW

LEGENDA:

-  Granice gminy Sieraków
-  Granice jednostek analitycznych
-  Obszar Zdegradowany
-  Obszar Rewitalizacji





SKALA: 1:5 000    ARKUSZ 32





GRANICE OBSZARU ZDEGRADOWANEGO I OBSZARU REWITALIZACJI NA TERENIE GMINY SIERAKÓW

LEGENDA:

-  Granice gminy Sieraków
-  Granice jednostek analitycznych
-  Obszar Zdegradowany
-  Obszar Rewitalizacji

SKALA: 1:5 000    ARKUSZ 33





0    100    200 m





GRANICE OBSZARU ZDEGRADOWANEGO I OBSZARU REWITALIZACJI NA TERENIE GMINY SIERAKÓW

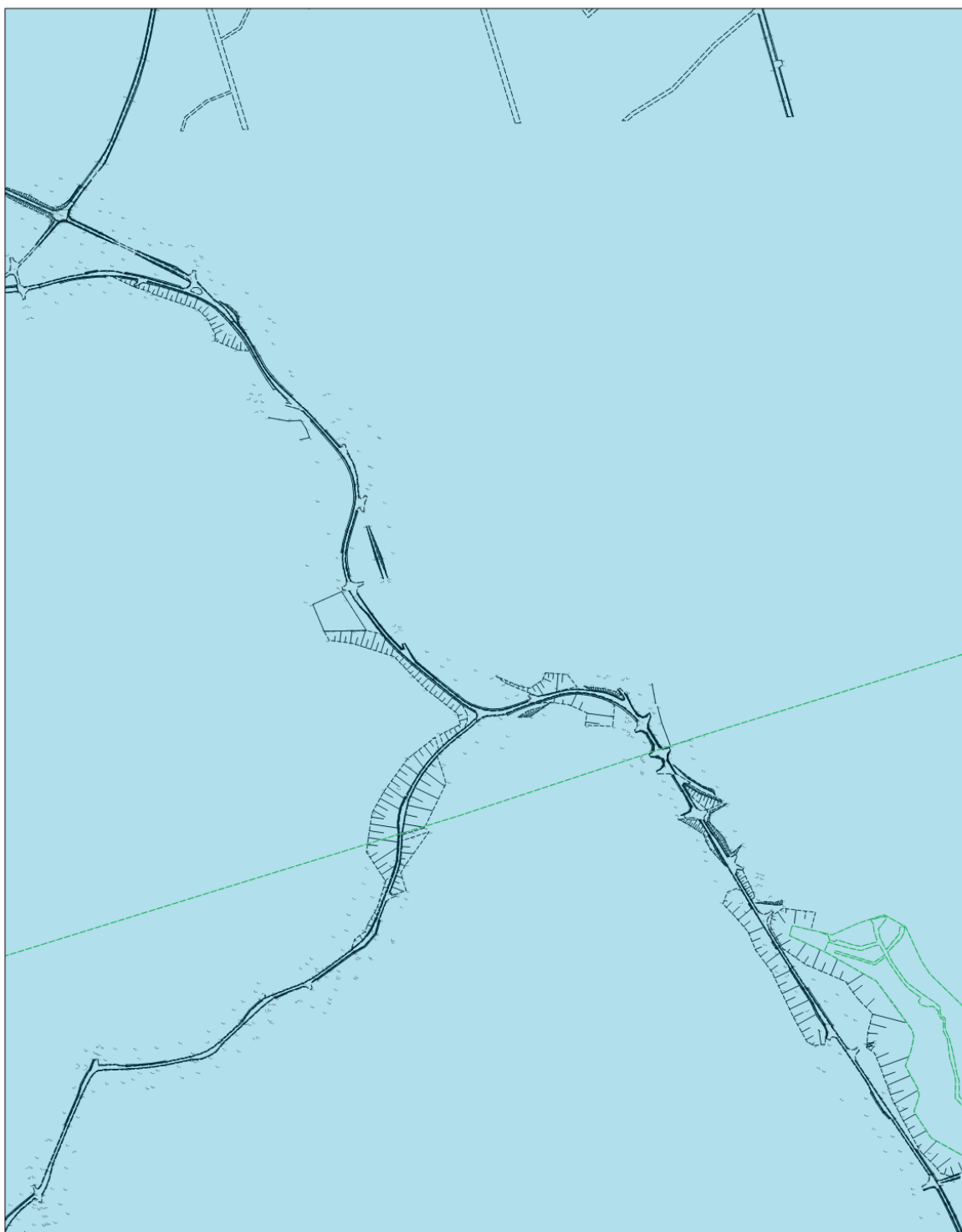
LEGENDA:

-  Granice gminy Sieraków
-  Granice jednostek analitycznych
-  Obszar Zdegradowany
-  Obszar Rewitalizacji

SKALA: 1:5 000    ARKUSZ 34





0    100    200 m





GRANICE OBSZARU ZDEGRADOWANEGO I OBSZARU REWITALIZACJI NA TERENIE GMINY SIERAKÓW

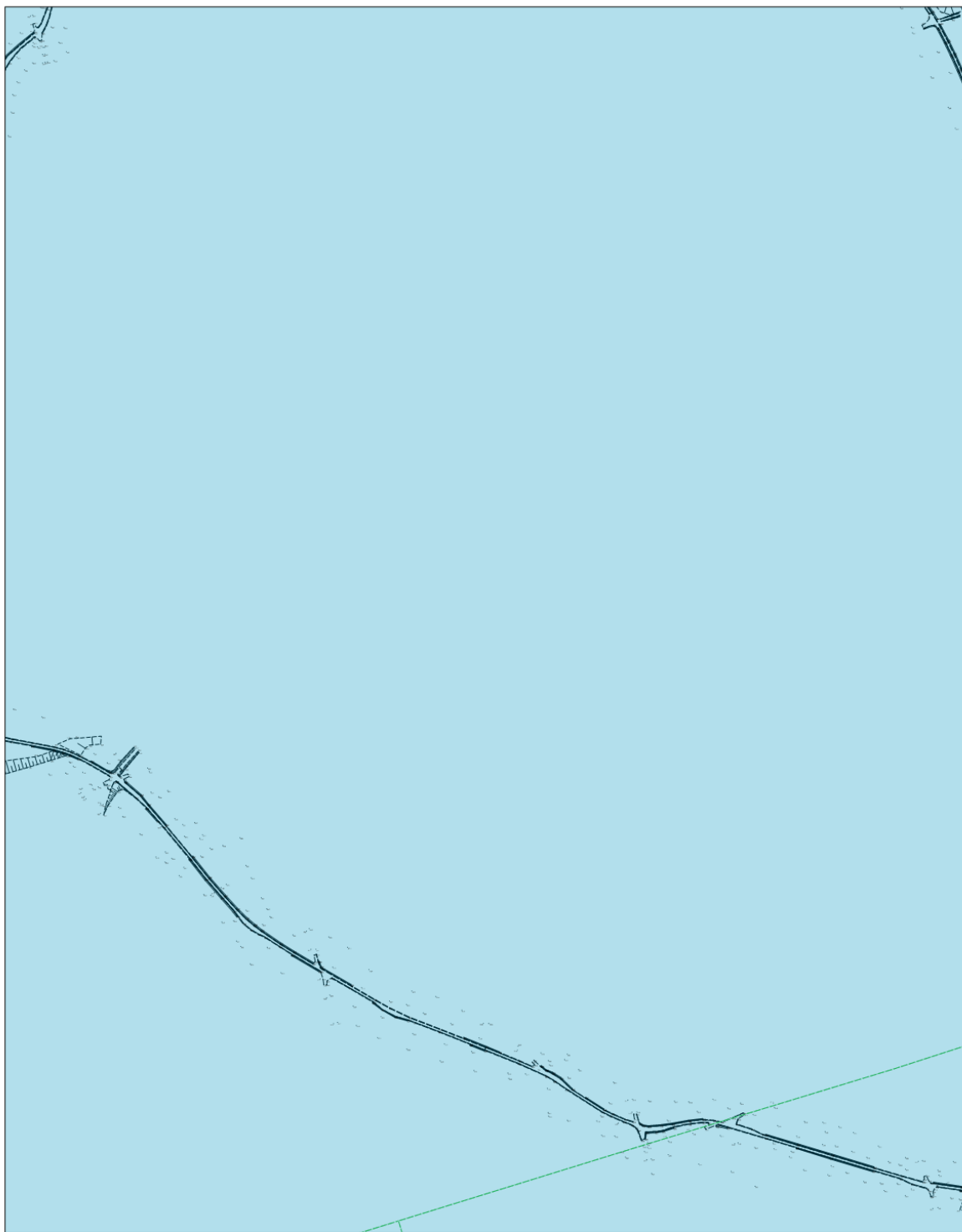
LEGENDA:

-  Granice gminy Sieraków
-  Granice jednostek analitycznych
-  Obszar Zdegradowany
-  Obszar Rewitalizacji

SKALA: 1:5 000    ARKUSZ 35





0    100    200 m





GRANICE OBSZARU ZDEGRADOWANEGO I OBSZARU REWITALIZACJI NA TERENIE GMINY SIERAKÓW

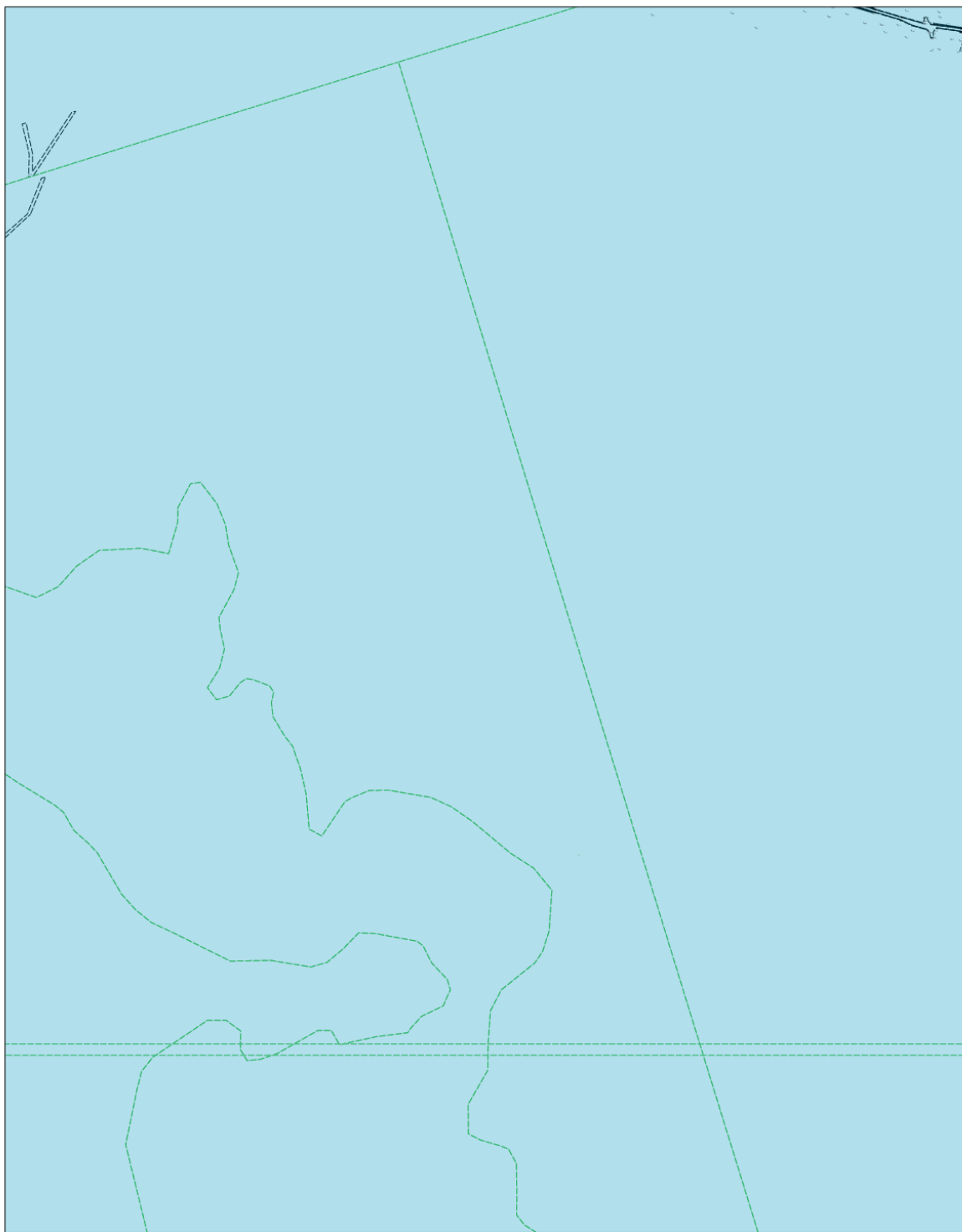
LEGENDA:

-  Granice gminy Sieraków
-  Granice jednostek analitycznych
-  Obszar Zdegradowany
-  Obszar Rewitalizacji

SKALA: 1:5 000    ARKUSZ 36





0    100    200 m






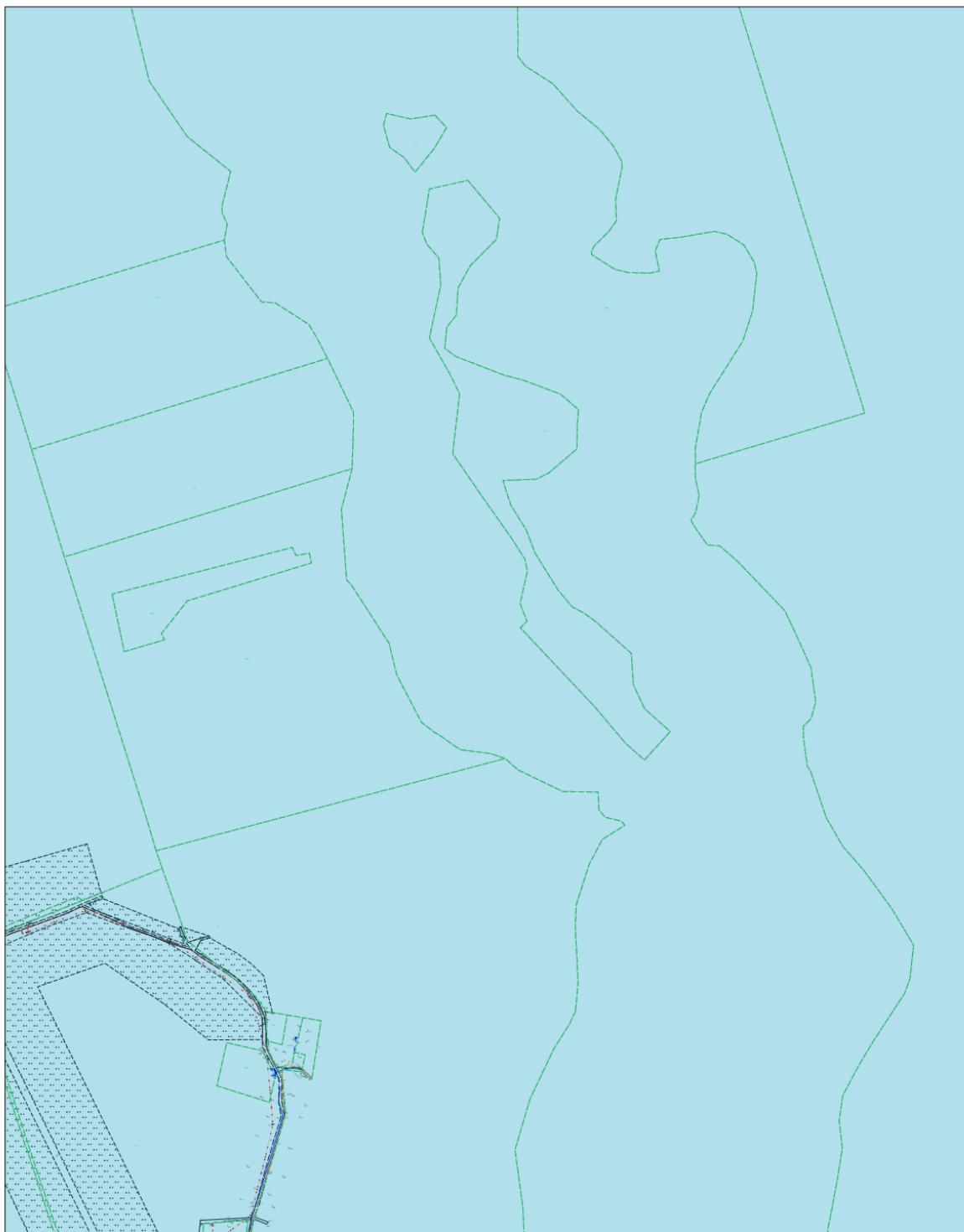
GRANICE OBSZARU ZDEGRADOWANEGO I OBSZARU REWITALIZACJI NA TERENIE GMINY SIERAKÓW

LEGENDA:

-  Granice gminy Sieraków
-  Granice jednostek analitycznych
-  Obszar Zdegradowany
-  Obszar Rewitalizacji





SKALA: 1:5 000    ARKUSZ 37





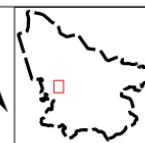
GRANICE OBSZARU ZDEGRADOWANEGO I OBSZARU REWITALIZACJI NA TERENIE GMINY SIERAKÓW

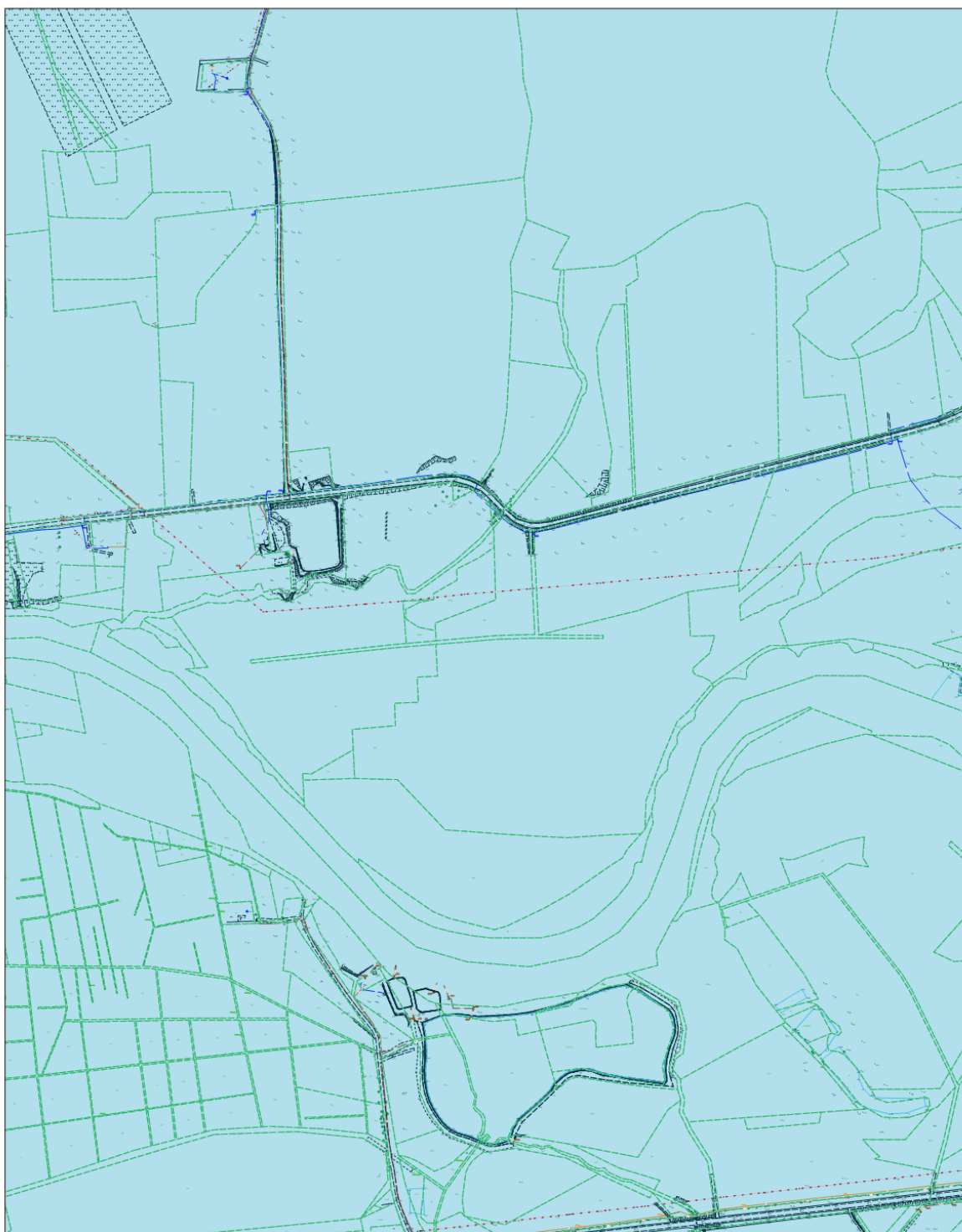
LEGENDA:

-  Granice gminy Sieraków
-  Granice jednostek analitycznych
-  Obszar Zdegradowany
-  Obszar Rewitalizacji

SKALA: 1:5 000    ARKUSZ 38





0    100    200 m





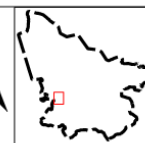
GRANICE OBSZARU ZDEGRADOWANEGO I OBSZARU REWITALIZACJI NA TERENIE GMINY SIERAKÓW

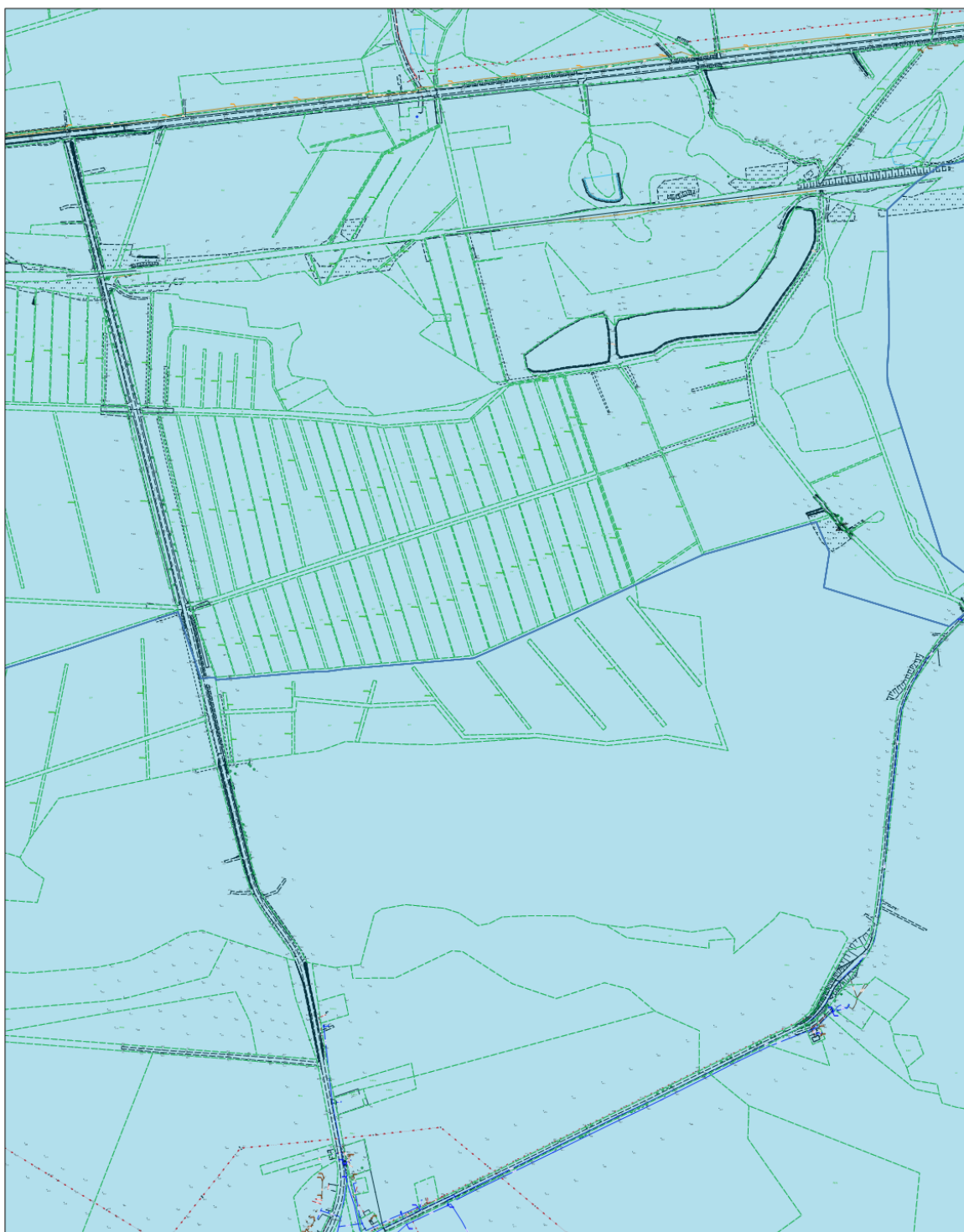
LEGENDA:

-  Granice gminy Sieraków
-  Granice jednostek analitycznych
-  Obszar Zdegradowany
-  Obszar Rewitalizacji

SKALA: 1:5 000    ARKUSZ 39





0    100    200 m





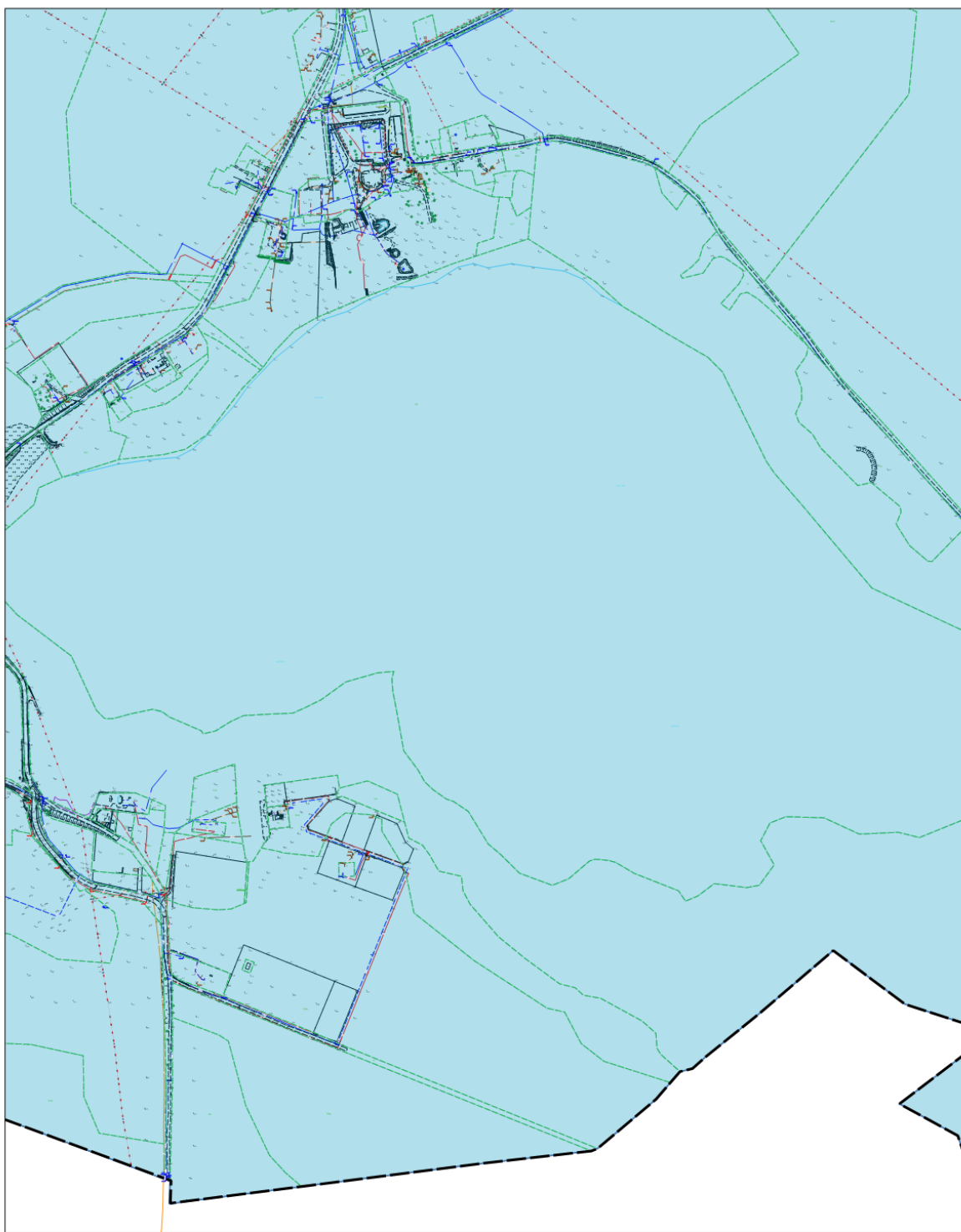
GRANICE OBSZARU ZDEGRADOWANEGO I OBSZARU REWITALIZACJI NA TERENIE GMINY SIERAKÓW

LEGENDA:

-  Granice gminy Sieraków
-  Granice jednostek analitycznych
-  Obszar Zdegradowany
-  Obszar Rewitalizacji





SKALA: 1:5 000    ARKUSZ 40





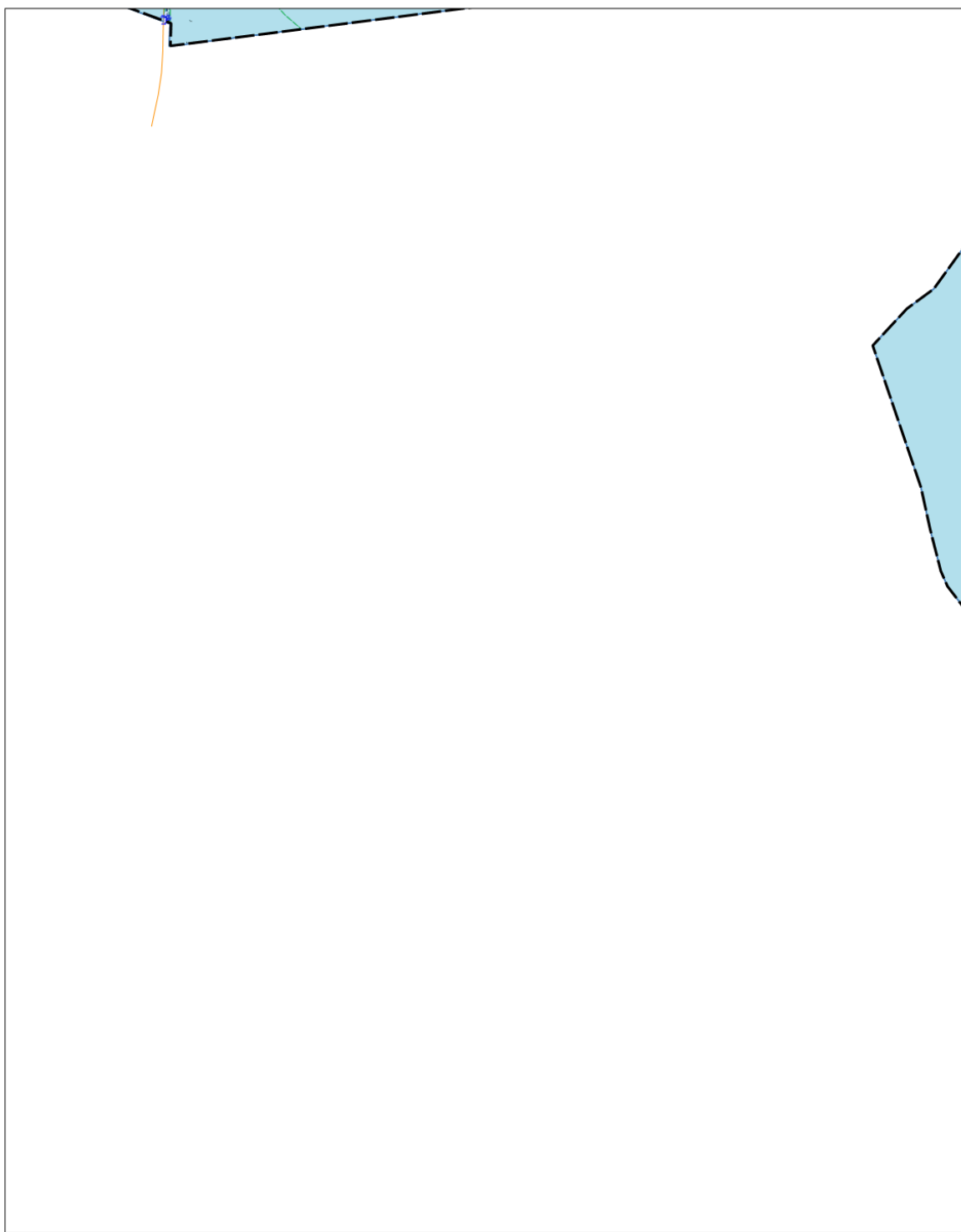
GRANICE OBSZARU ZDEGRADOWANEGO I OBSZARU REWITALIZACJI NA TERENIE GMINY SIERAKÓW

LEGENDA:

-  Granice gminy Sieraków
-  Granice jednostek analitycznych
-  Obszar Zdegradowany
-  Obszar Rewitalizacji





SKALA: 1:5 000    ARKUSZ 41







GRANICE OBSZARU ZDEGRADOWANEGO I OBSZARU REWITALIZACJI NA TERENIE GMINY SIERAKÓW

LEGENDA:

-  Granice gminy Sieraków
-  Granice jednostek analitycznych
-  Obszar Zdegradowany
-  Obszar Rewitalizacji





SKALA: 1:5 000    ARKUSZ 42






GRANICE OBSZARU ZDEGRADOWANEGO I OBSZARU REWITALIZACJI NA TERENIE GMINY SIERAKÓW

LEGENDA:

-  Granice gminy Sieraków
-  Granice jednostek analitycznych
-  Obszar Zdegradowany
-  Obszar Rewitalizacji





SKALA: 1:5 000    ARKUSZ 43





GRANICE OBSZARU ZDEGRADOWANEGO I OBSZARU REWITALIZACJI NA TERENIE GMINY SIERAKÓW

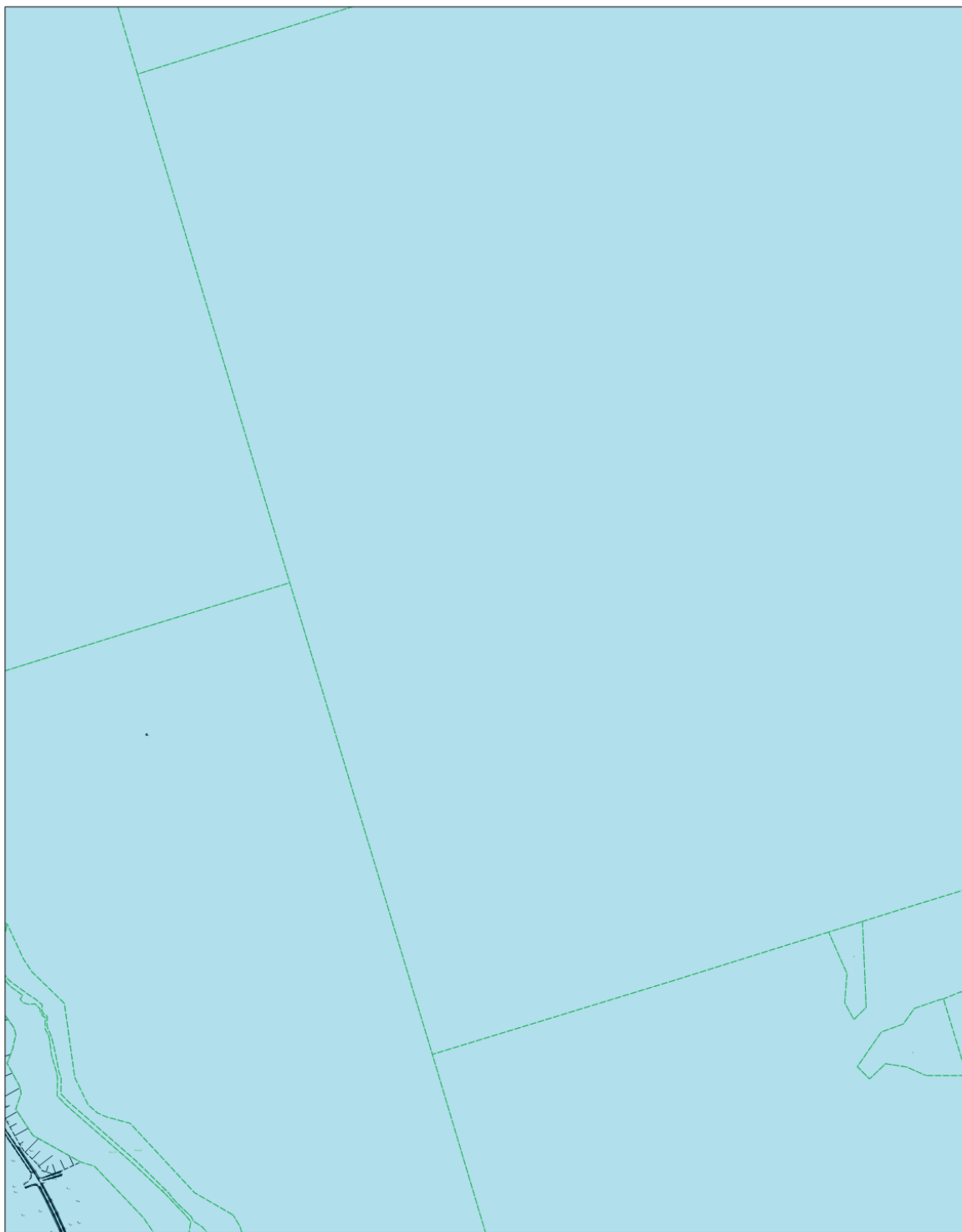
LEGENDA:

-  Granice gminy Sieraków
-  Granice jednostek analitycznych
-  Obszar Zdegradowany
-  Obszar Rewitalizacji

SKALA: 1:5 000    ARKUSZ 44





0    100    200 m





GRANICE OBSZARU ZDEGRADOWANEGO I OBSZARU REWITALIZACJI NA TERENIE GMINY SIERAKÓW

LEGENDA:

-  Granice gminy Sieraków
-  Granice jednostek analitycznych
-  Obszar Zdegradowany
-  Obszar Rewitalizacji

SKALA: 1:5 000    ARKUSZ 45





0    100    200 m





GRANICE OBSZARU ZDEGRADOWANEGO I OBSZARU REWITALIZACJI NA TERENIE GMINY SIERAKÓW

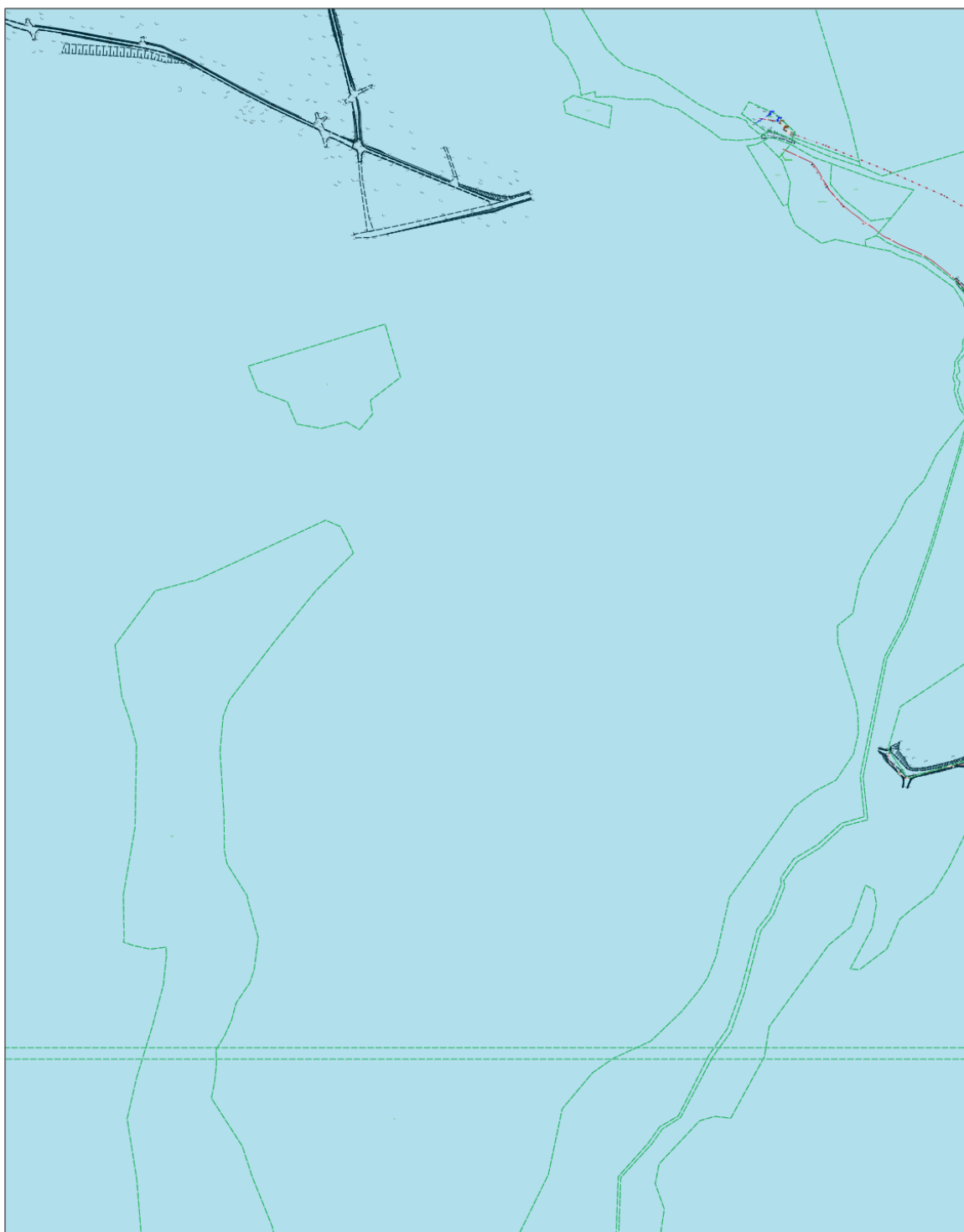
LEGENDA:

-  Granice gminy Sieraków
-  Granice jednostek analitycznych
-  Obszar Zdegradowany
-  Obszar Rewitalizacji

SKALA: 1:5 000    ARKUSZ 46





0    100    200 m





GRANICE OBSZARU ZDEGRADOWANEGO I OBSZARU REWITALIZACJI NA TERENIE GMINY SIERAKÓW

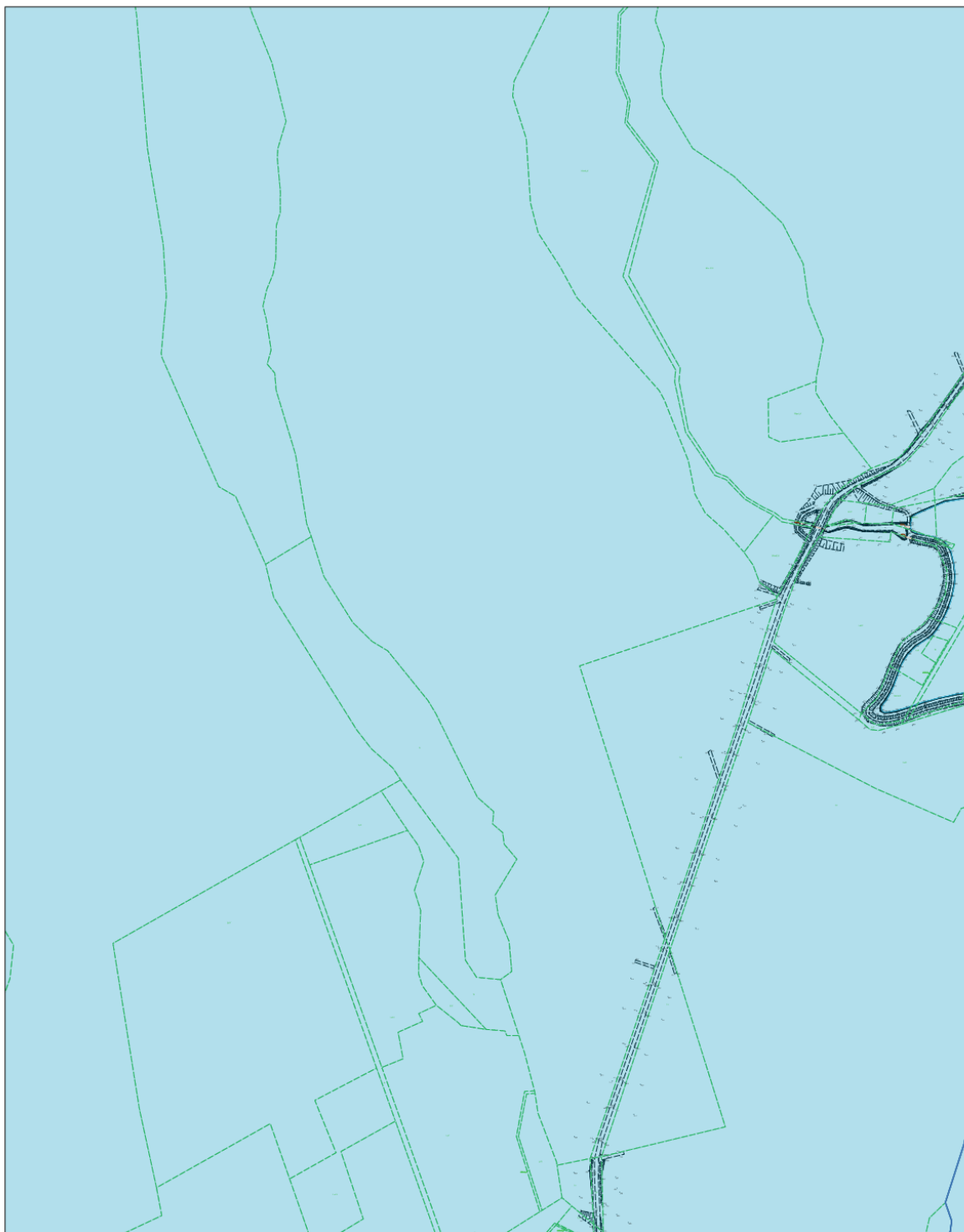
LEGENDA:

-  Granice gminy Sieraków
-  Granice jednostek analitycznych
-  Obszar Zdegradowany
-  Obszar Rewitalizacji

SKALA: 1:5 000    ARKUSZ 47





0    100    200 m






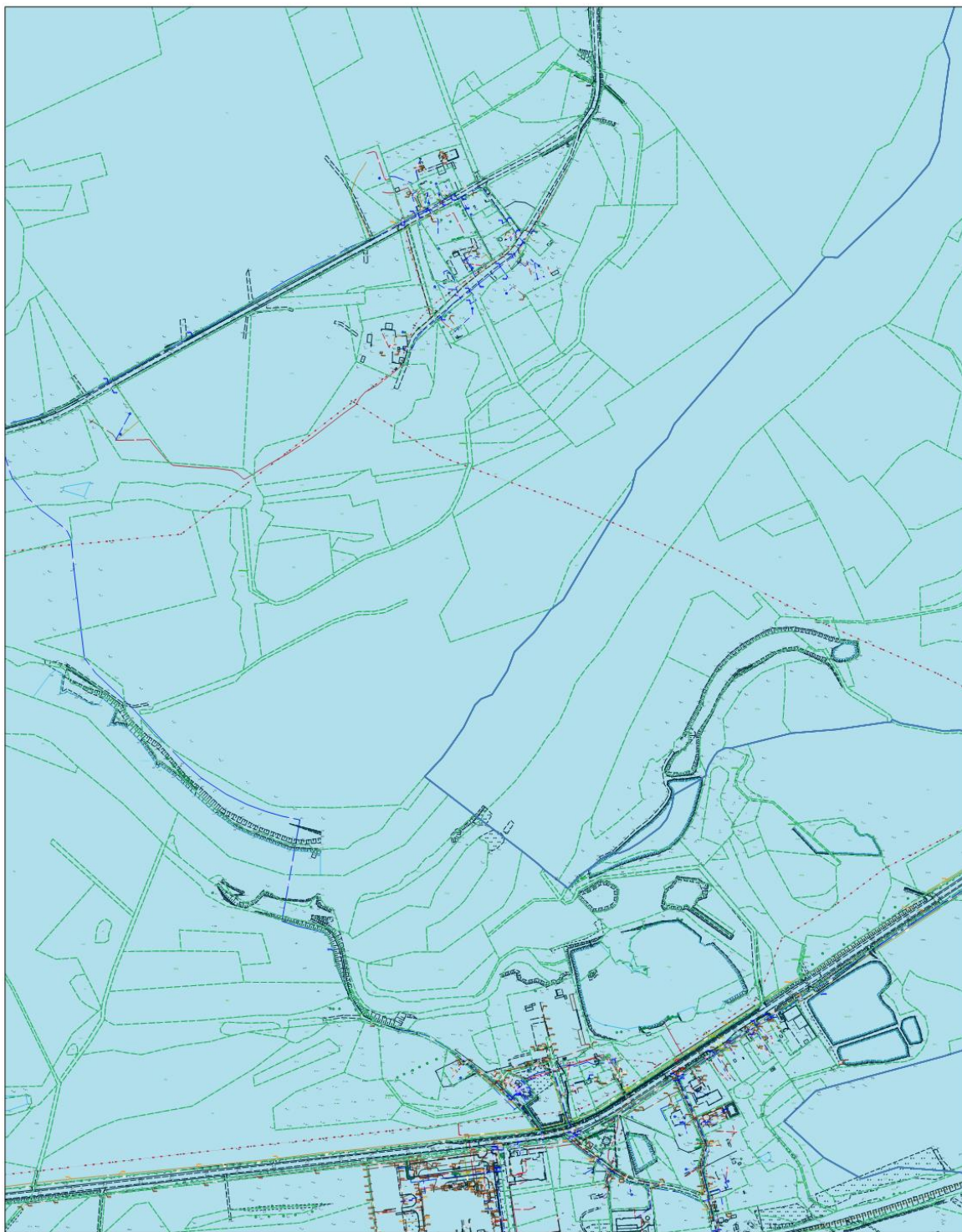
GRANICE OBSZARU ZDEGRADOWANEGO I OBSZARU REWITALIZACJI NA TERENIE GMINY SIERAKÓW

LEGENDA:

-  Granice gminy Sieraków
-  Granice jednostek analitycznych
-  Obszar Zdegradowany
-  Obszar Rewitalizacji





SKALA: 1:5 000    ARKUSZ 48



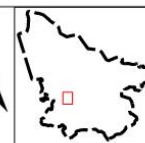



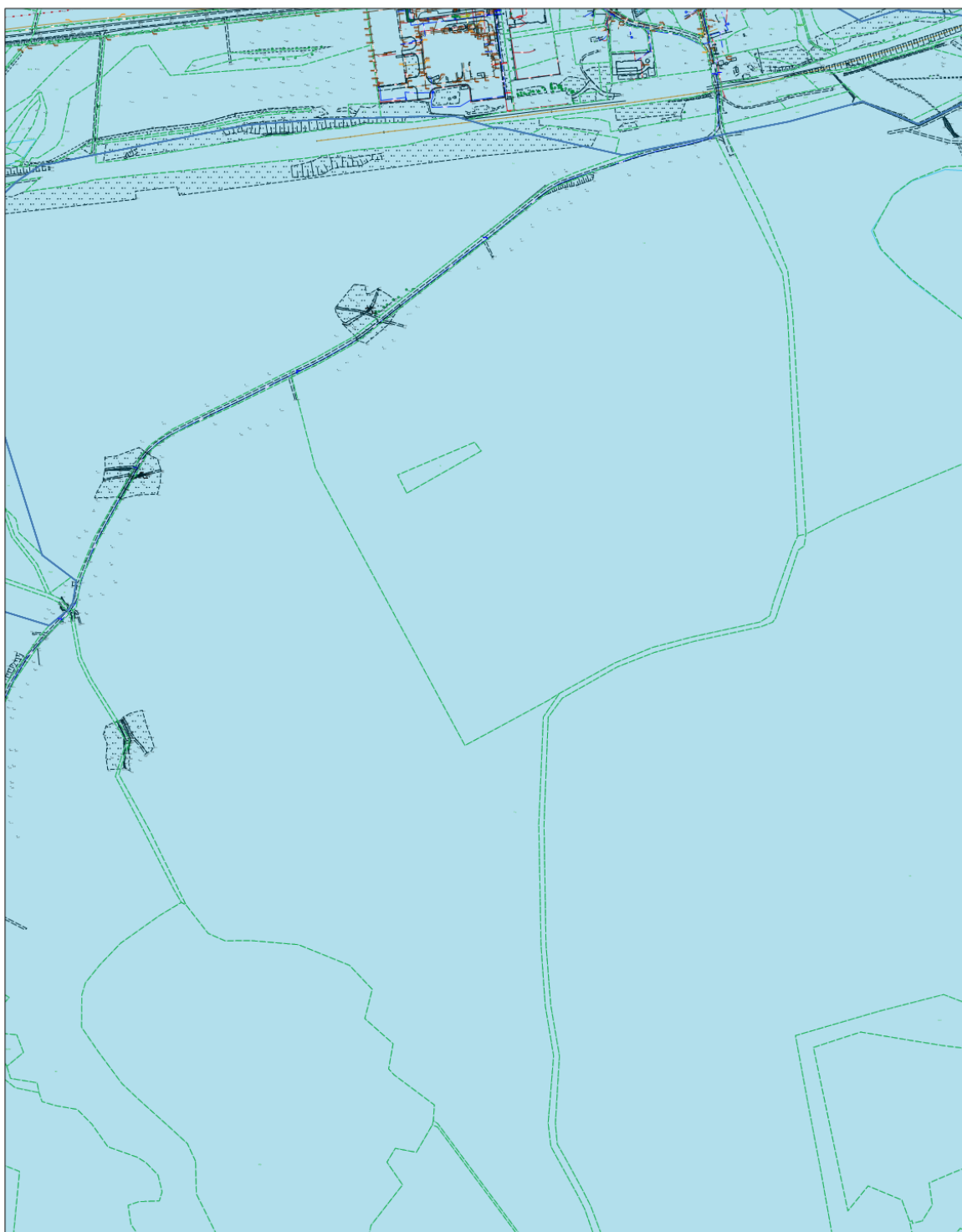
GRANICE OBSZARU ZDEGRADOWANEGO I OBSZARU REWITALIZACJI NA TERENIE GMINY SIERAKÓW

LEGENDA:

-  Granice gminy Sieraków
-  Granice jednostek analitycznych
-  Obszar Zdegradowany
-  Obszar Rewitalizacji





SKALA: 1:5 000    ARKUSZ 49






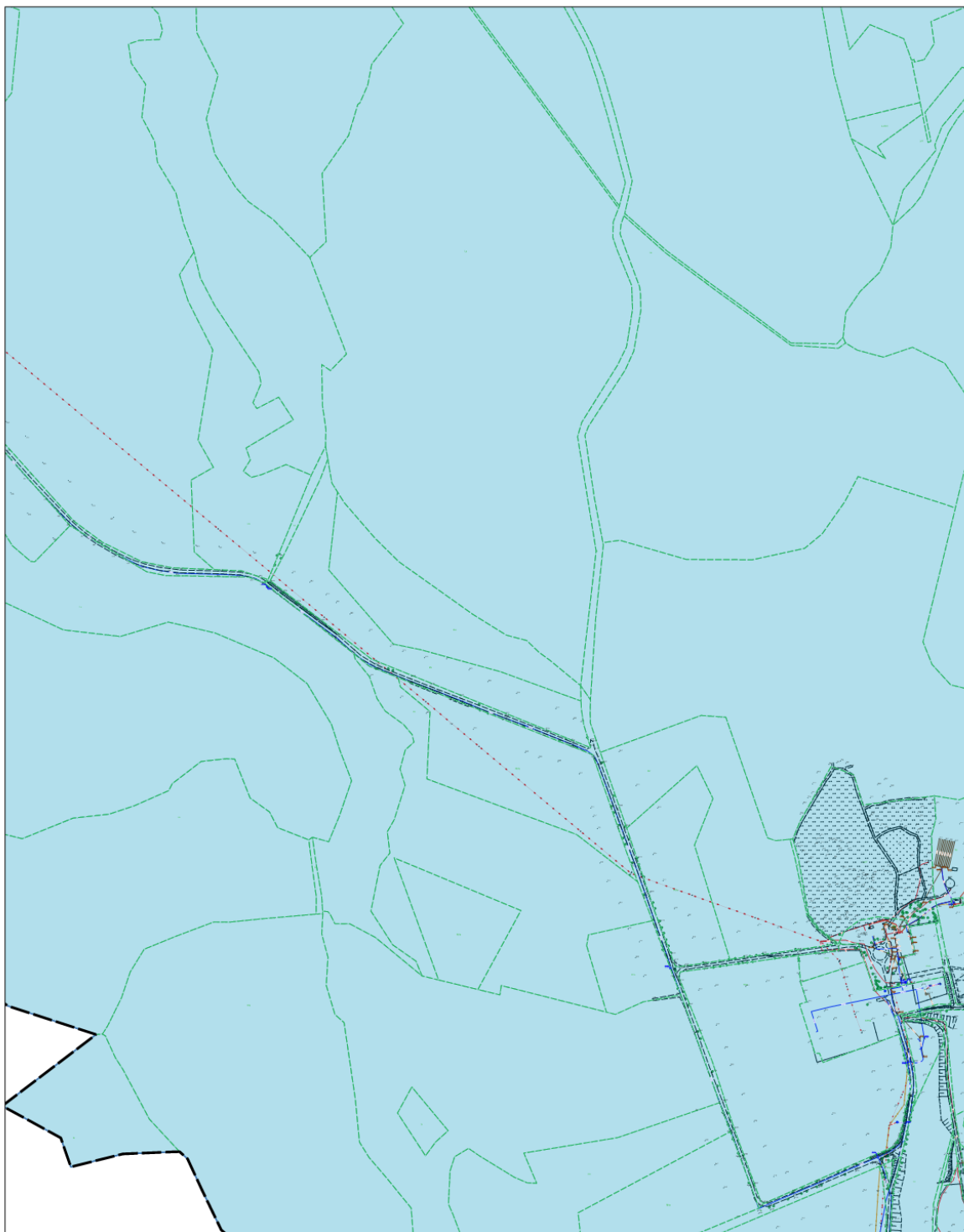
GRANICE OBSZARU ZDEGRADOWANEGO I OBSZARU REWITALIZACJI NA TERENIE GMINY SIERAKÓW

LEGENDA:

-  Granice gminy Sieraków
-  Granice jednostek analitycznych
-  Obszar Zdegradowany
-  Obszar Rewitalizacji





SKALA: 1:5 000    ARKUSZ 50






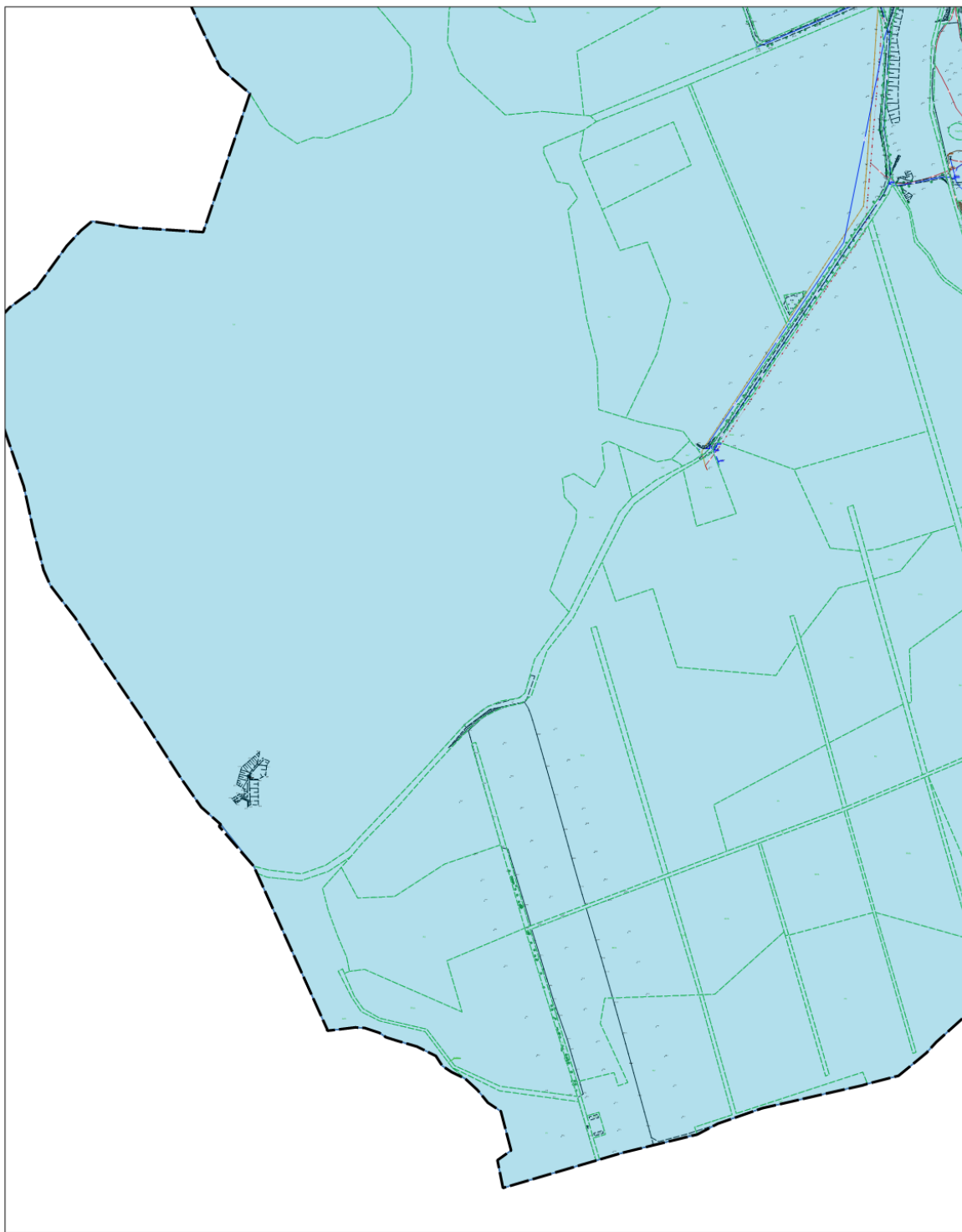
GRANICE OBSZARU ZDEGRADOWANEGO I OBSZARU REWITALIZACJI NA TERENIE GMINY SIERAKÓW

LEGENDA:

-  Granice gminy Sieraków
-  Granice jednostek analitycznych
-  Obszar Zdegradowany
-  Obszar Rewitalizacji





SKALA: 1:5 000    ARKUSZ 51






GRANICE OBSZARU ZDEGRADOWANEGO I OBSZARU REWITALIZACJI NA TERENIE GMINY SIERAKÓW

LEGENDA:

-  Granice gminy Sieraków
-  Granice jednostek analitycznych
-  Obszar Zdegradowany
-  Obszar Rewitalizacji





SKALA: 1:5 000    ARKUSZ 52



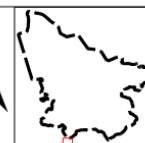




GRANICE OBSZARU ZDEGRADOWANEGO I OBSZARU REWITALIZACJI NA TERENIE GMINY SIERAKÓW

LEGENDA:

-  Granice gminy Sieraków
-  Granice jednostek analitycznych
-  Obszar Zdegradowany
-  Obszar Rewitalizacji





SKALA: 1:5 000    ARKUSZ 53






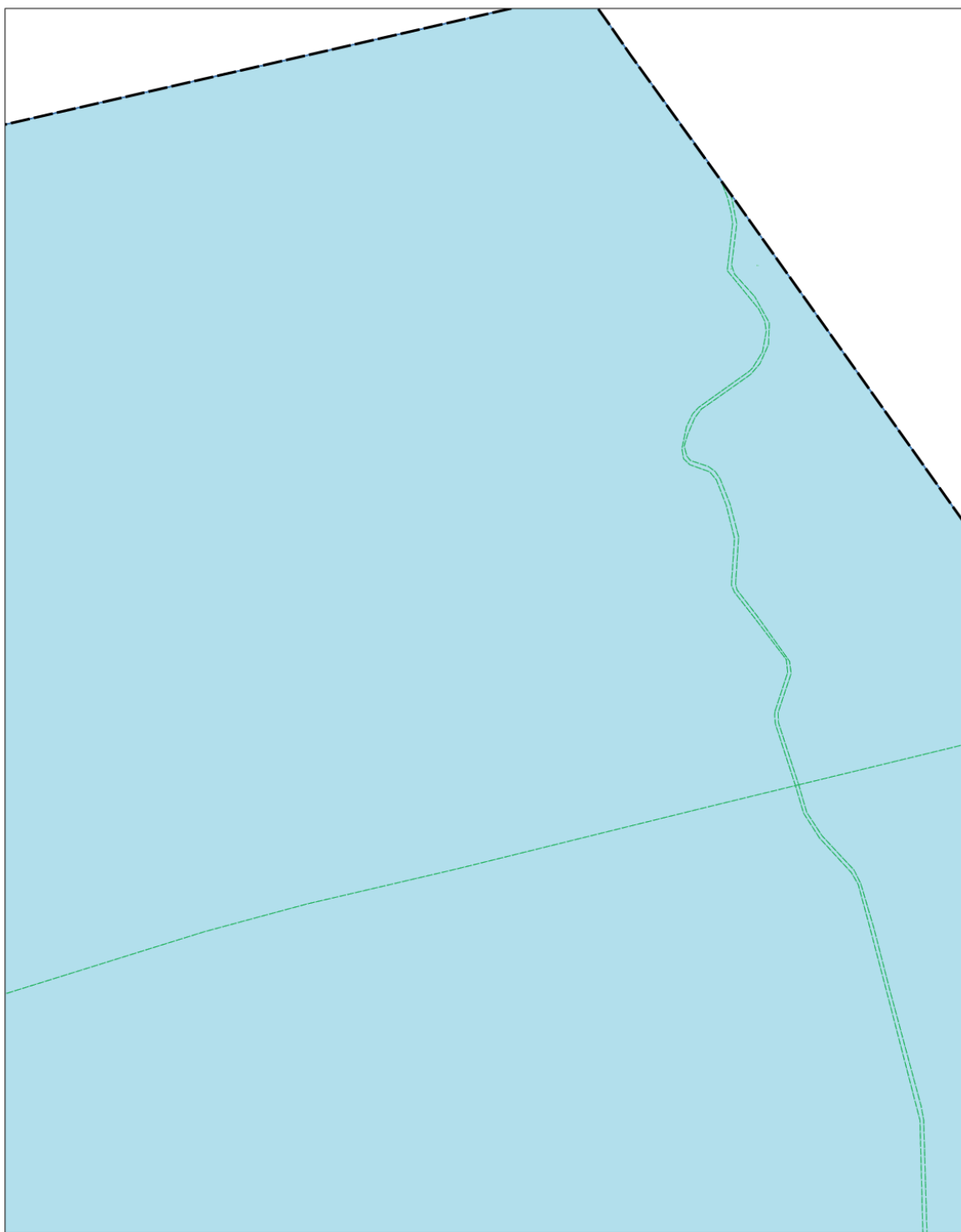
GRANICE OBSZARU ZDEGRADOWANEGO I OBSZARU REWITALIZACJI NA TERENIE GMINY SIERAKÓW

LEGENDA:

-  Granice gminy Sieraków
-  Granice jednostek analitycznych
-  Obszar Zdegradowany
-  Obszar Rewitalizacji





SKALA: 1:5 000    ARKUSZ 54






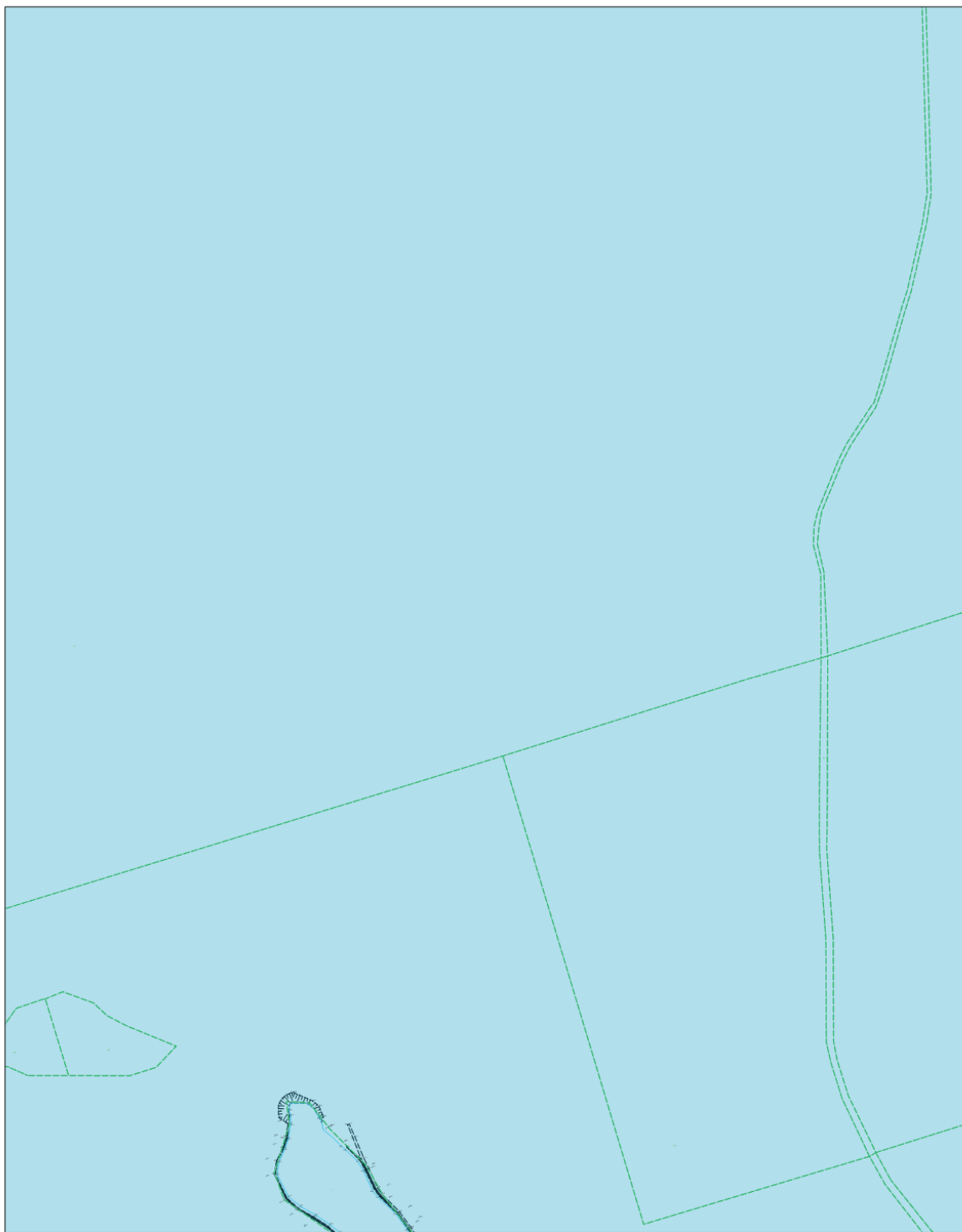
GRANICE OBSZARU ZDEGRADOWANEGO I OBSZARU REWITALIZACJI NA TERENIE GMINY SIERAKÓW

LEGENDA:

-  Granice gminy Sieraków
-  Granice jednostek analitycznych
-  Obszar Zdegradowany
-  Obszar Rewitalizacji





SKALA: 1:5 000    ARKUSZ 55





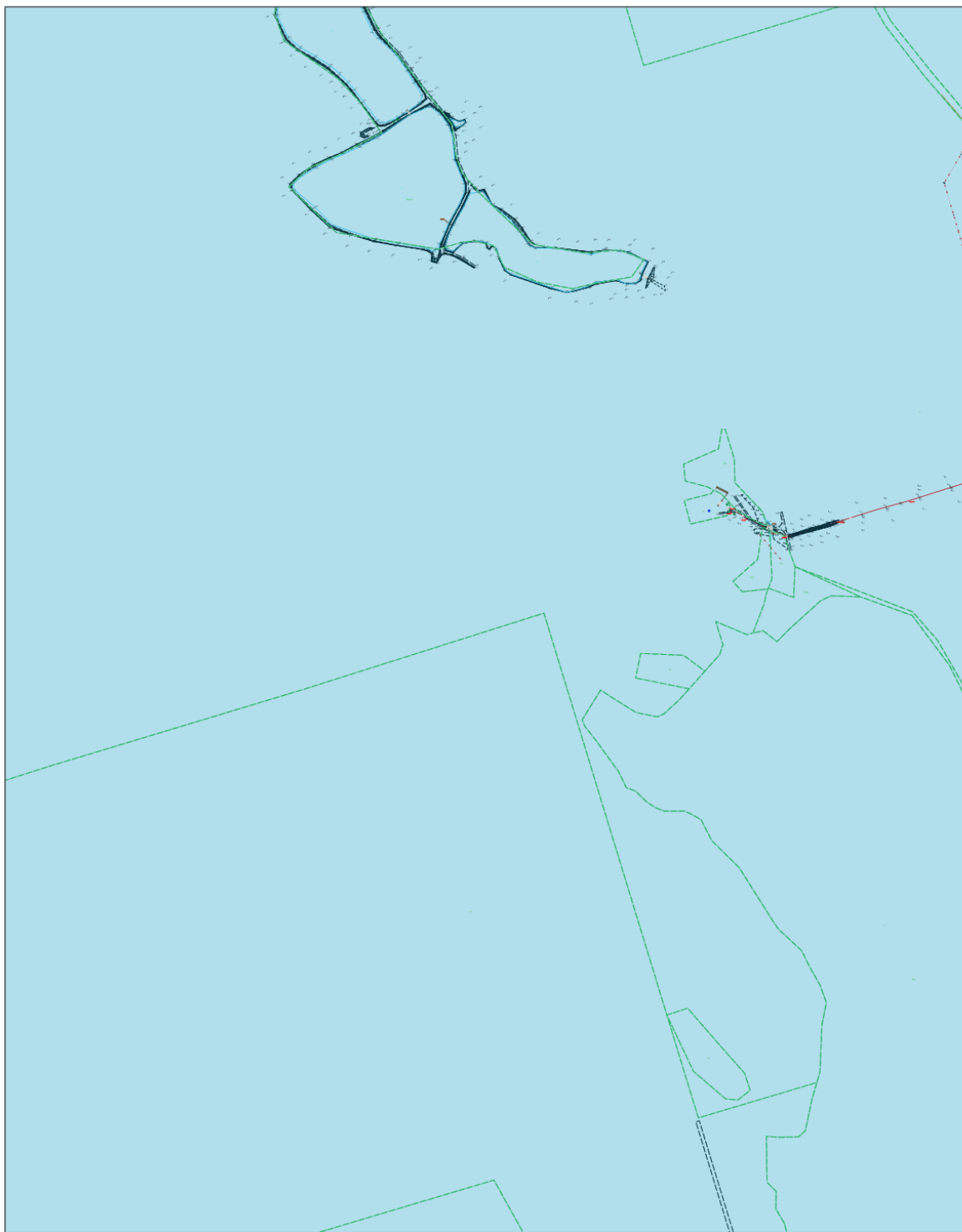
GRANICE OBSZARU ZDEGRADOWANEGO I OBSZARU REWITALIZACJI NA TERENIE GMINY SIERAKÓW

LEGENDA:

-  Granice gminy Sieraków
-  Granice jednostek analitycznych
-  Obszar Zdegradowany
-  Obszar Rewitalizacji





SKALA: 1:5 000    ARKUSZ 56






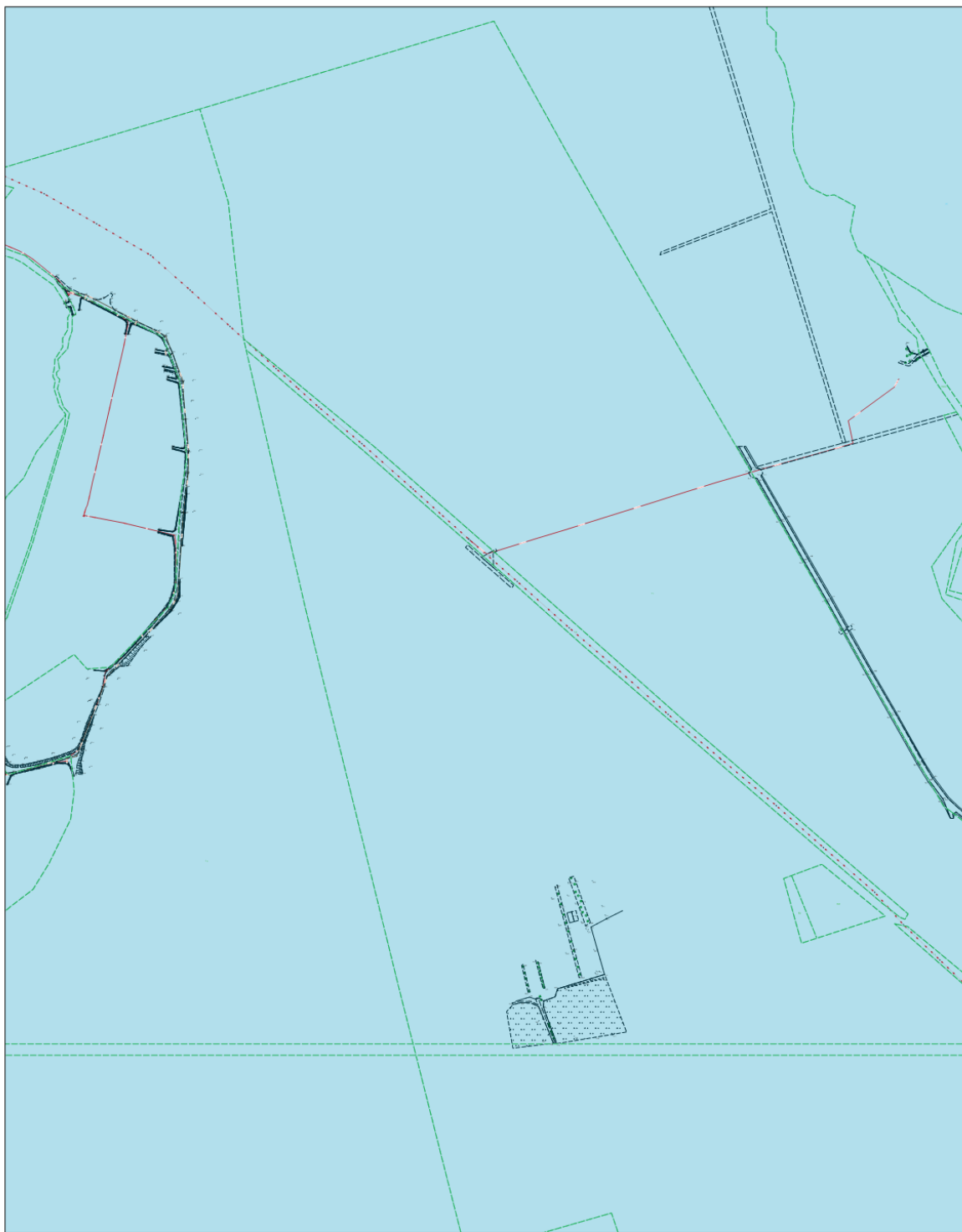
GRANICE OBSZARU ZDEGRADOWANEGO I OBSZARU REWITALIZACJI NA TERENIE GMINY SIERAKÓW

LEGENDA:

-  Granice gminy Sieraków
-  Granice jednostek analitycznych
-  Obszar Zdegradowany
-  Obszar Rewitalizacji





SKALA: 1:5 000    ARKUSZ 57






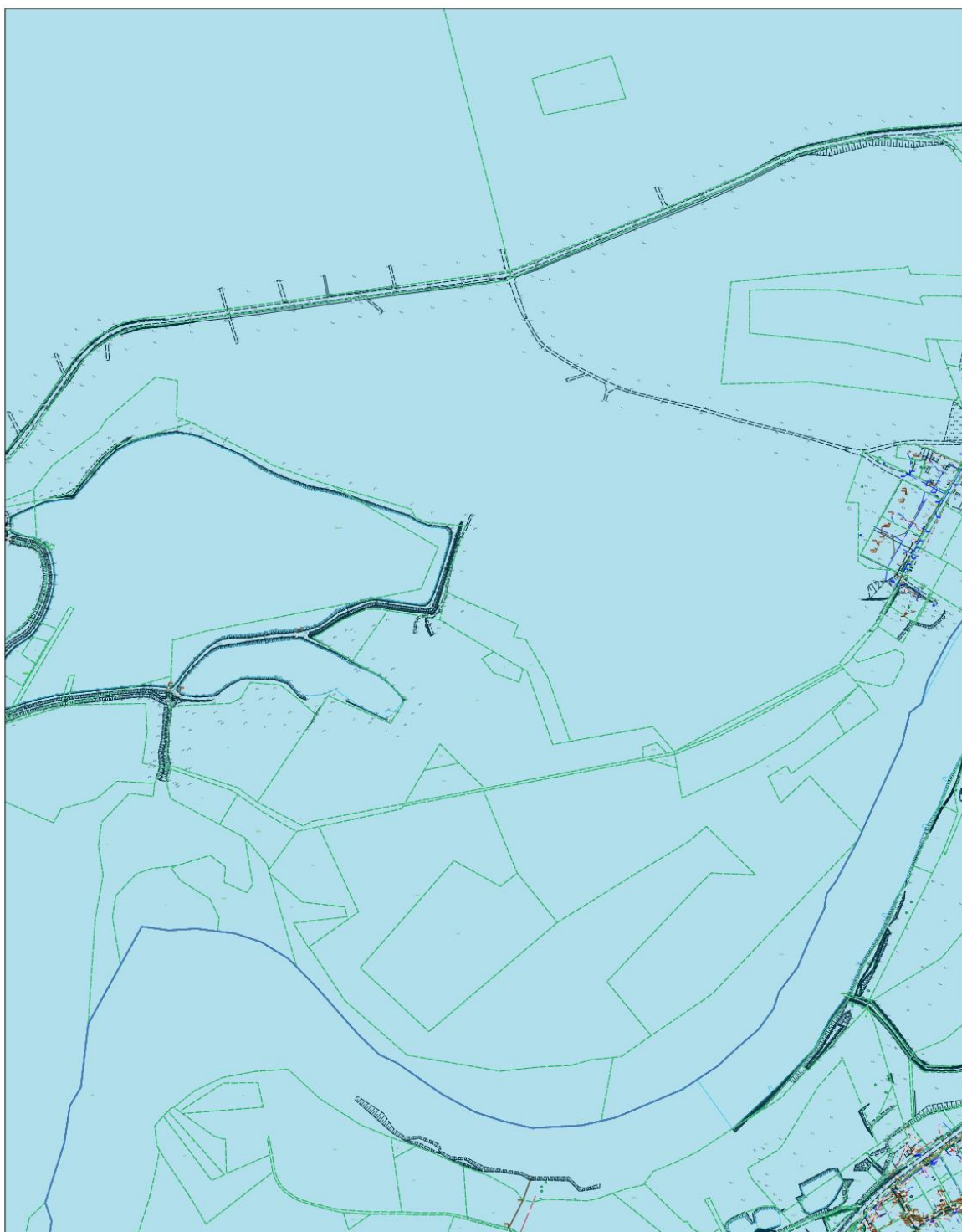
GRANICE OBSZARU ZDEGRADOWANEGO I OBSZARU REWITALIZACJI NA TERENIE GMINY SIERAKÓW

LEGENDA:

-  Granice gminy Sieraków
-  Granice jednostek analitycznych
-  Obszar Zdegradowany
-  Obszar Rewitalizacji





SKALA: 1:5 000    ARKUSZ 58



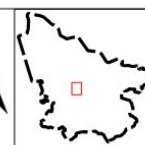


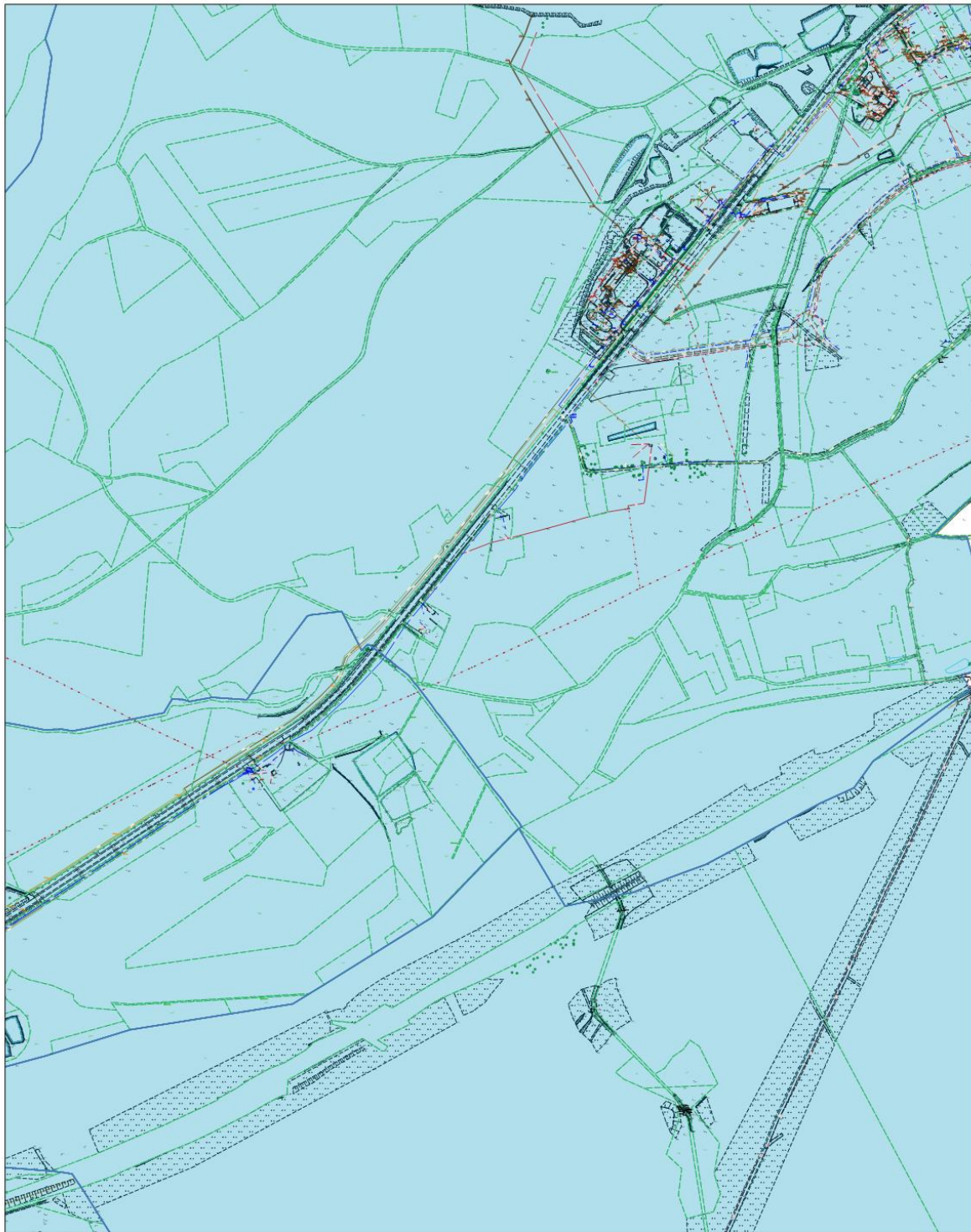
GRANICE OBSZARU ZDEGRADOWANEGO I OBSZARU REWITALIZACJI NA TERENIE GMINY SIERAKÓW

LEGENDA:

-  Granice gminy Sieraków
-  Granice jednostek analitycznych
-  Obszar Zdegradowany
-  Obszar Rewitalizacji





SKALA: 1:5 000    ARKUSZ 59



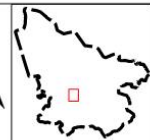


GRANICE OBSZARU ZDEGRADOWANEGO I OBSZARU REWITALIZACJI NA TERENIE GMINY SIERAKÓW

LEGENDA:

-  Granice gminy Sieraków
-  Granice jednostek analitycznych
-  Obszar Zdegradowany
-  Obszar Rewitalizacji





SKALA: 1:5 000    ARKUSZ 60



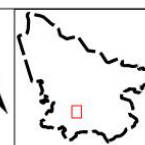


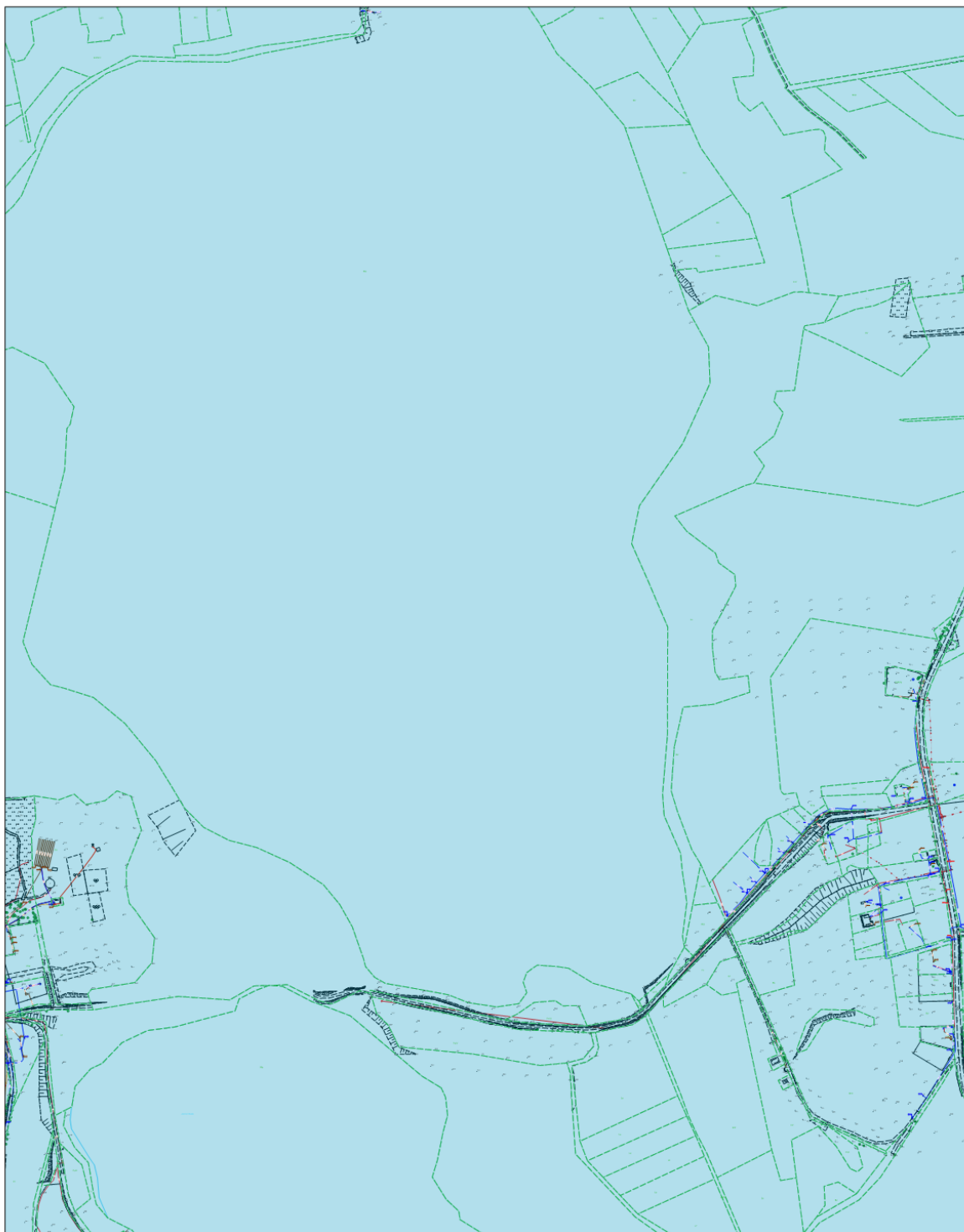
GRANICE OBSZARU ZDEGRADOWANEGO I OBSZARU REWITALIZACJI NA TERENIE GMINY SIERAKÓW

LEGENDA:

-  Granice gminy Sieraków
-  Granice jednostek analitycznych
-  Obszar Zdegradowany
-  Obszar Rewitalizacji





SKALA: 1:5 000    ARKUSZ 61






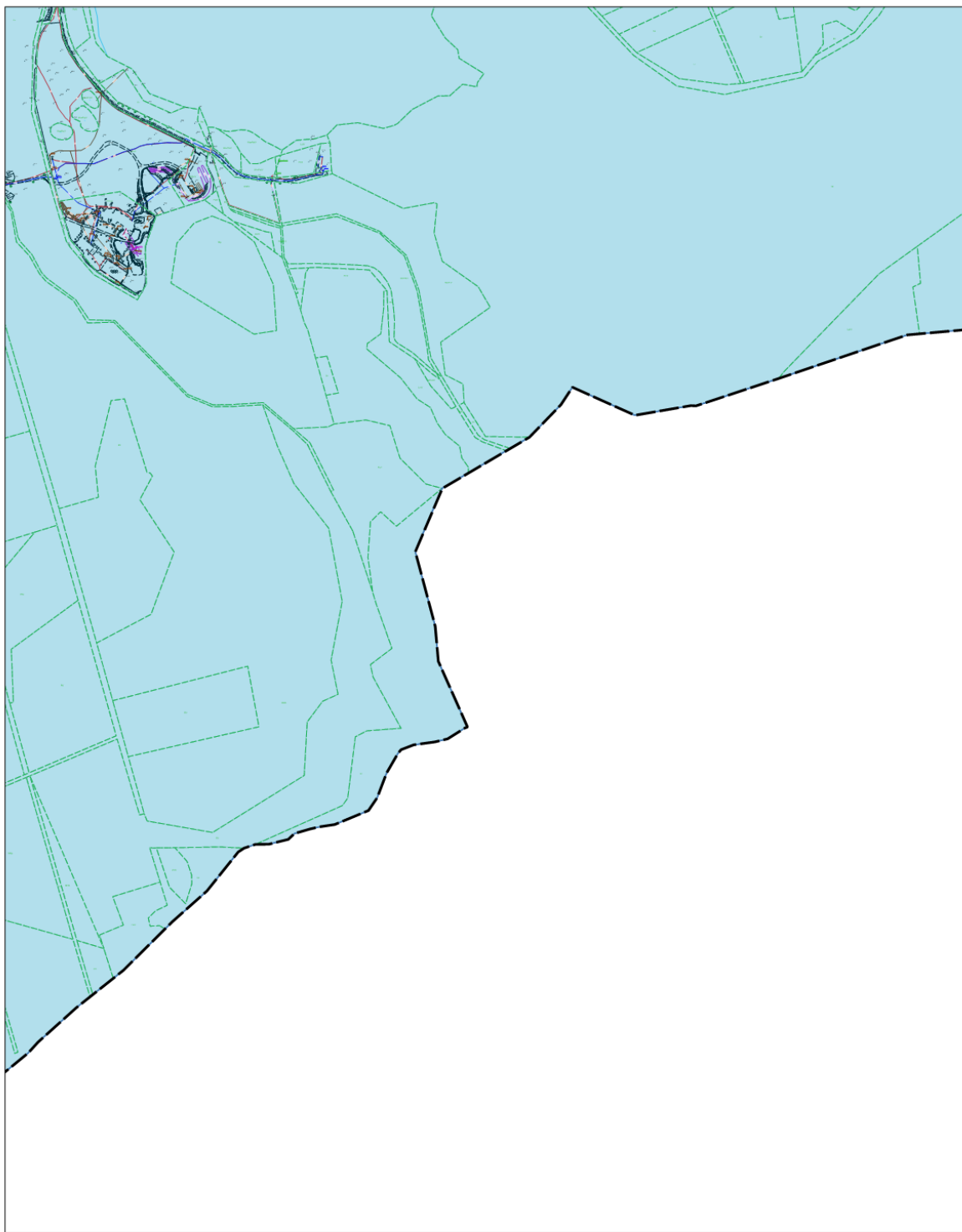
GRANICE OBSZARU ZDEGRADOWANEGO I OBSZARU REWITALIZACJI NA TERENIE GMINY SIERAKÓW

LEGENDA:

-  Granice gminy Sieraków
-  Granice jednostek analitycznych
-  Obszar Zdegradowany
-  Obszar Rewitalizacji





SKALA: 1:5 000    ARKUSZ 62





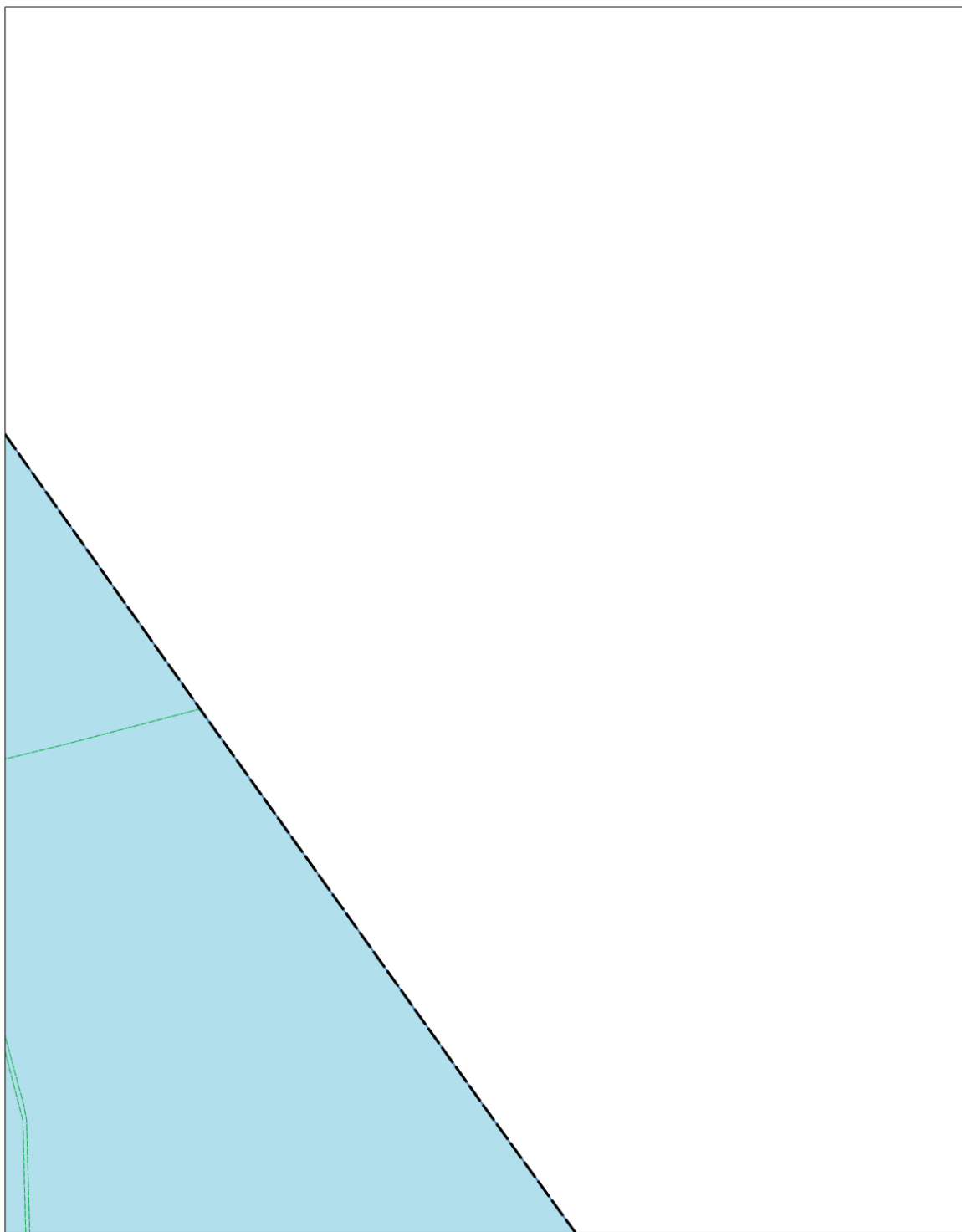
GRANICE OBSZARU ZDEGRADOWANEGO I OBSZARU REWITALIZACJI NA TERENIE GMINY SIERAKÓW

LEGENDA:

-  Granice gminy Sieraków
-  Granice jednostek analitycznych
-  Obszar Zdegradowany
-  Obszar Rewitalizacji





SKALA: 1:5 000    ARKUSZ 63






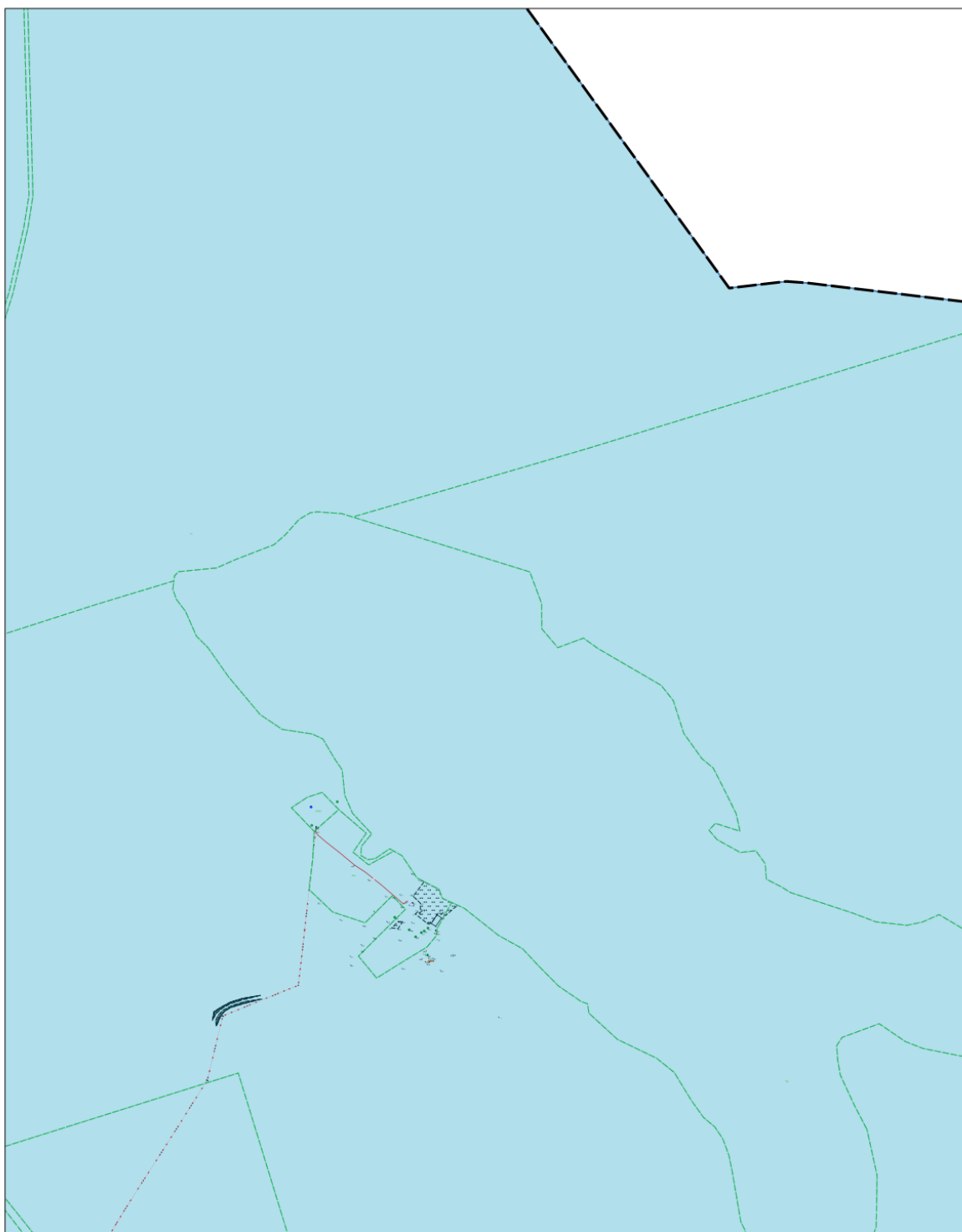
GRANICE OBSZARU ZDEGRADOWANEGO I OBSZARU REWITALIZACJI NA TERENIE GMINY SIERAKÓW

LEGENDA:

-  Granice gminy Sieraków
-  Granice jednostek analitycznych
-  Obszar Zdegradowany
-  Obszar Rewitalizacji





SKALA: 1:5 000    ARKUSZ 64





GRANICE OBSZARU ZDEGRADOWANEGO I OBSZARU REWITALIZACJI NA TERENIE GMINY SIERAKÓW

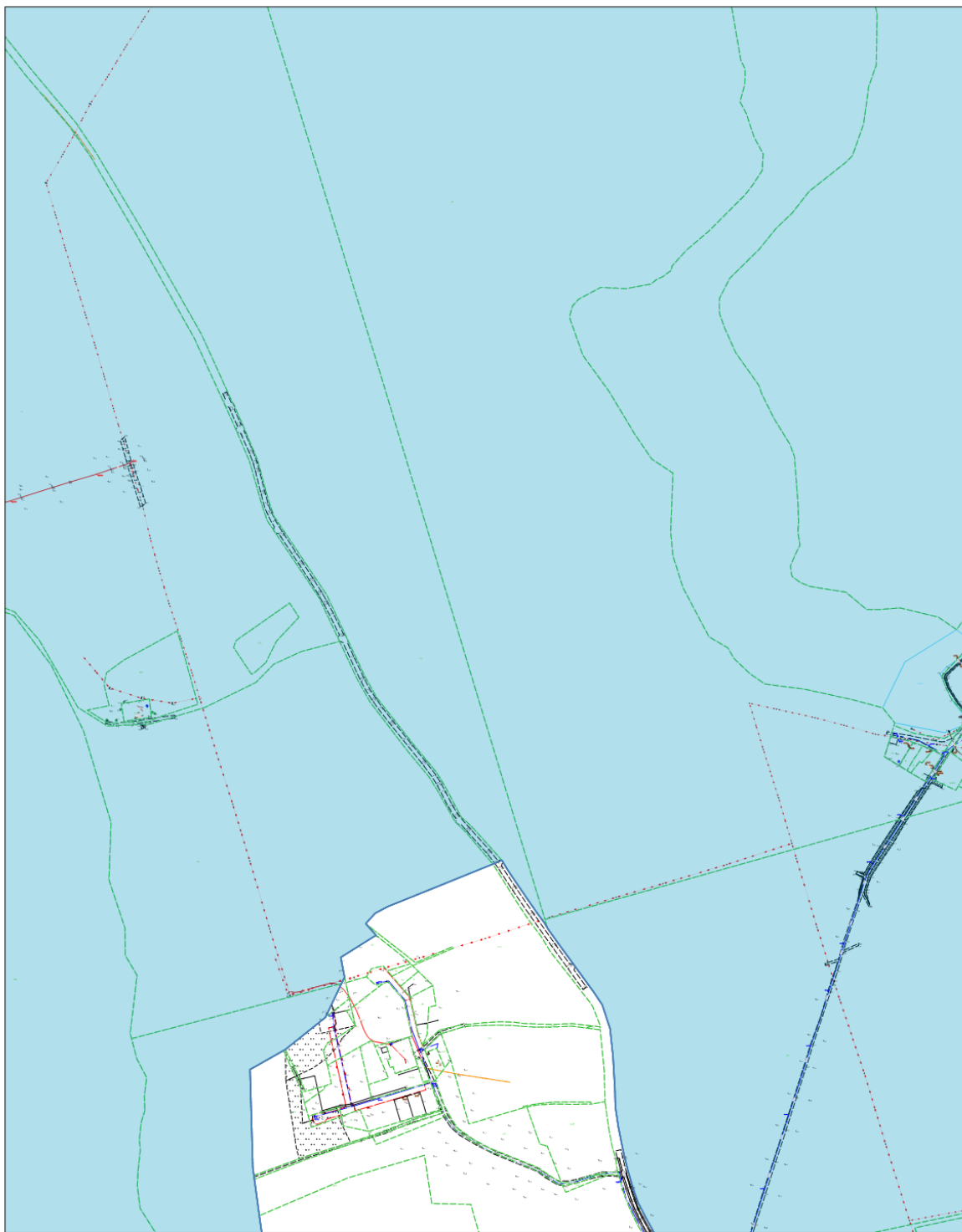
LEGENDA:

-  Granice gminy Sieraków
-  Granice jednostek analitycznych
-  Obszar Zdegradowany
-  Obszar Rewitalizacji

SKALA: 1:5 000    ARKUSZ 65





0    100    200 m





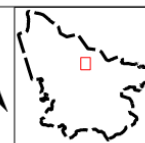
GRANICE OBSZARU ZDEGRADOWANEGO I OBSZARU REWITALIZACJI NA TERENIE GMINY SIERAKÓW

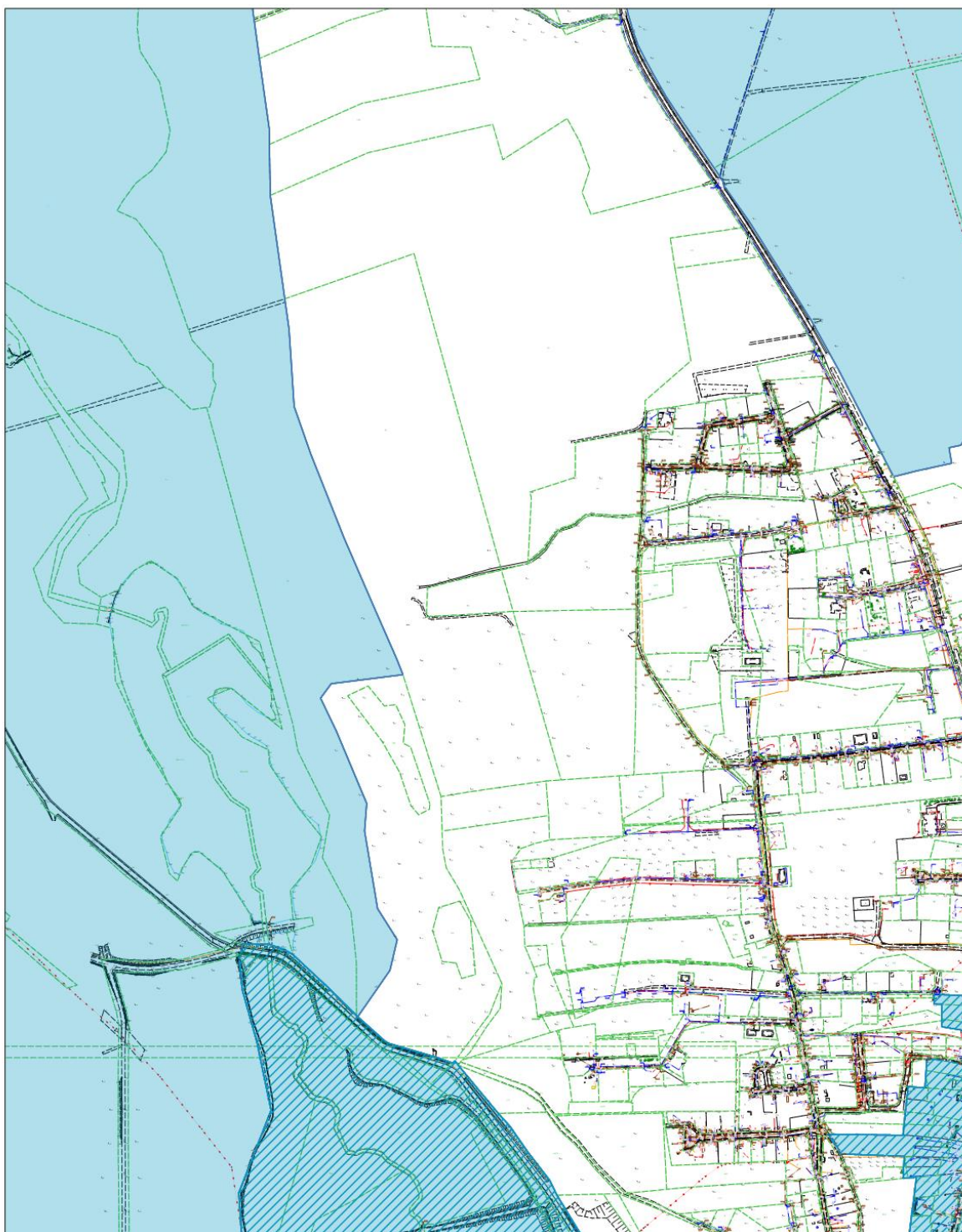
LEGENDA:

-  Granice gminy Sieraków
-  Granice jednostek analitycznych
-  Obszar Zdegradowany
-  Obszar Rewitalizacji

SKALA: 1:5 000    ARKUSZ 66





0    100    200 m



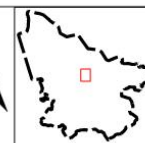



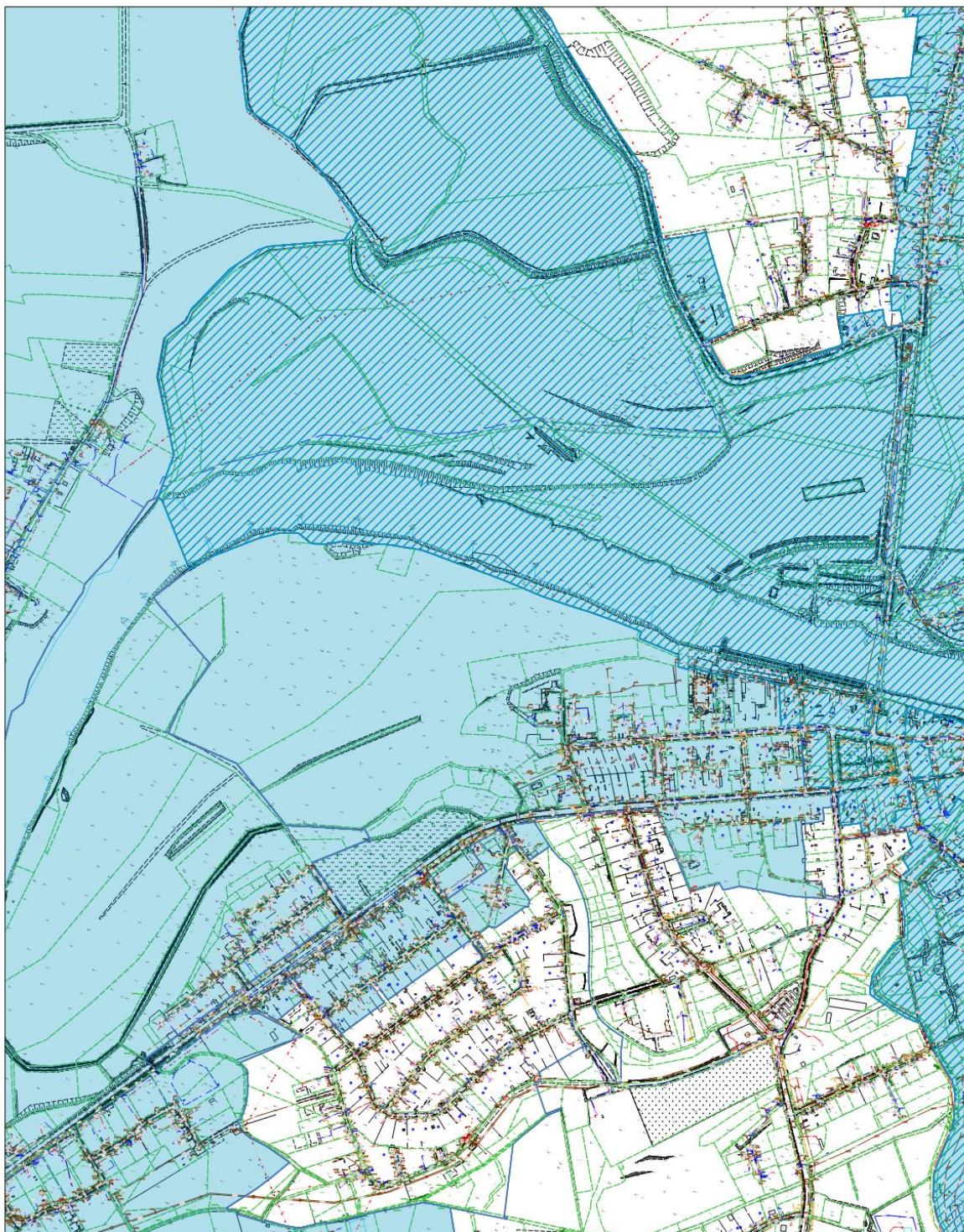
GRANICE OBSZARU ZDEGRADOWANEGO I OBSZARU REWITALIZACJI NA TERENIE GMINY SIERAKÓW

LEGENDA:

-  Granice gminy Sieraków
-  Granice jednostek analitycznych
-  Obszar Zdegradowany
-  Obszar Rewitalizacji





SKALA: 1:5 000    ARKUSZ 67



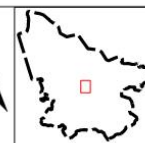


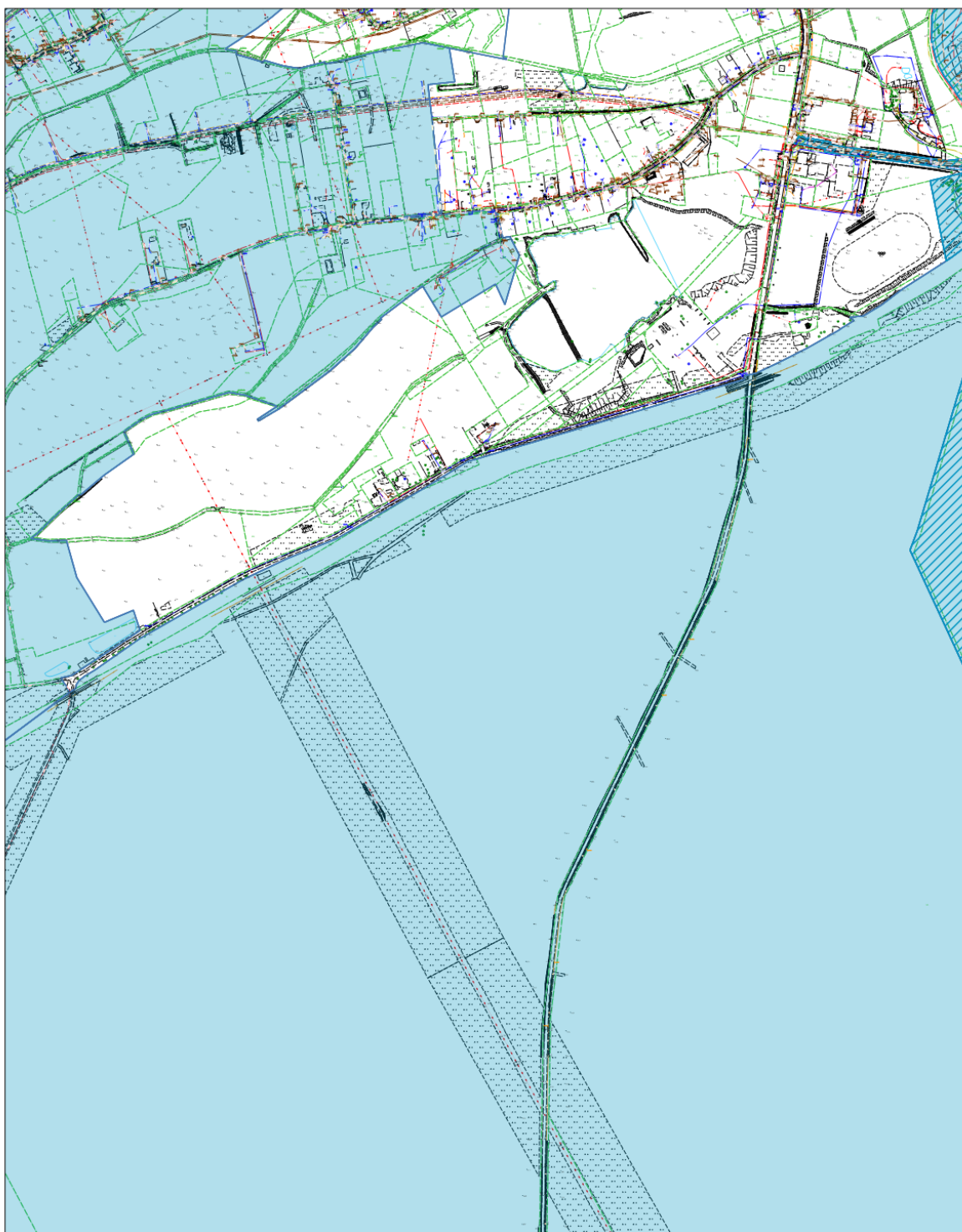
GRANICE OBSZARU ZDEGRADOWANEGO I OBSZARU REWITALIZACJI NA TERENIE GMINY SIERAKÓW

LEGENDA:

-  Granice gminy Sieraków
-  Granice jednostek analitycznych
-  Obszar Zdegradowany
-  Obszar Rewitalizacji





SKALA: 1:5 000    ARKUSZ 68





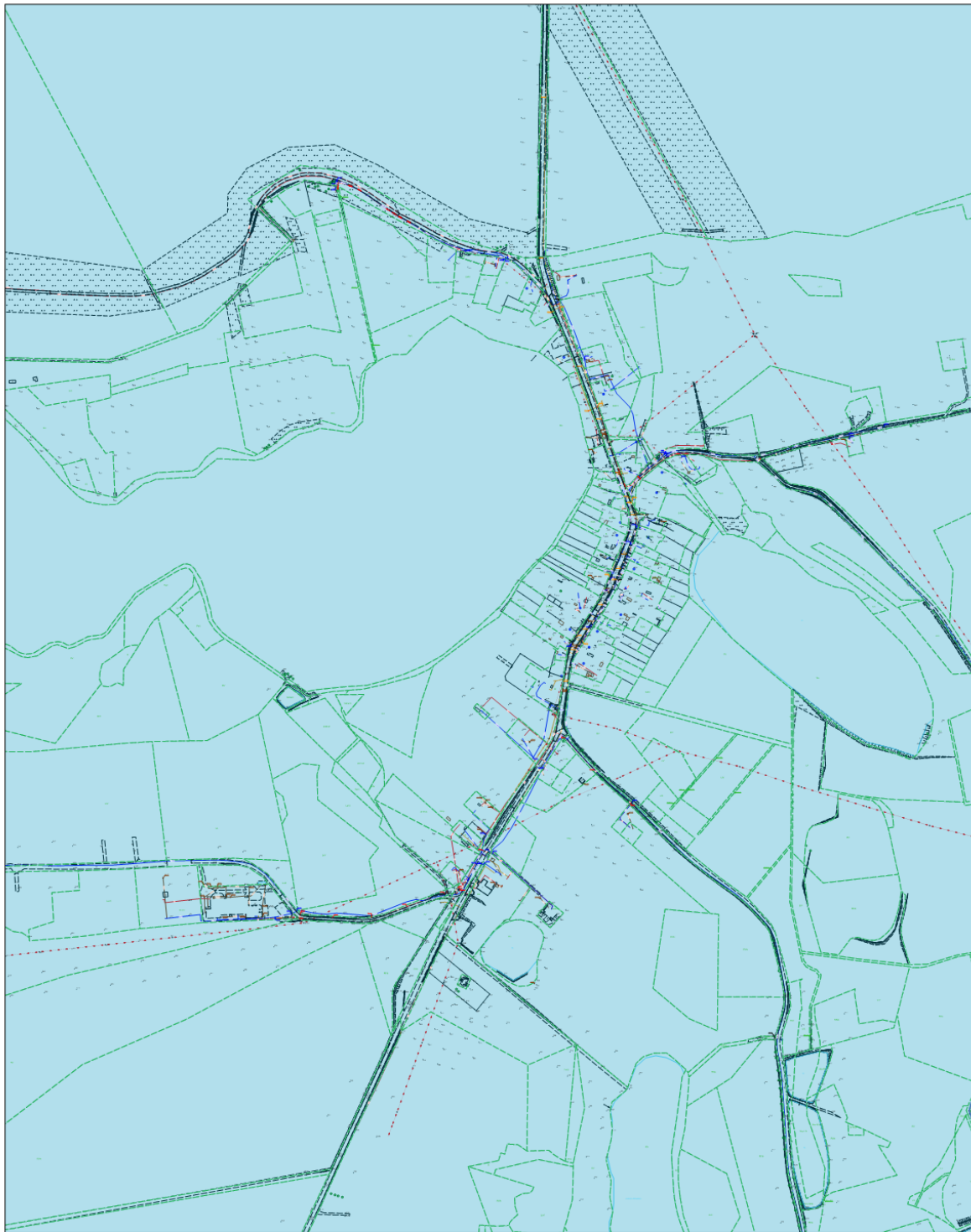
GRANICE OBSZARU ZDEGRADOWANEGO I OBSZARU REWITALIZACJI NA TERENIE GMINY SIERAKÓW

LEGENDA:

-  Granice gminy Sieraków
-  Granice jednostek analitycznych
-  Obszar Zdegradowany
-  Obszar Rewitalizacji





SKALA: 1:5 000    ARKUSZ 69






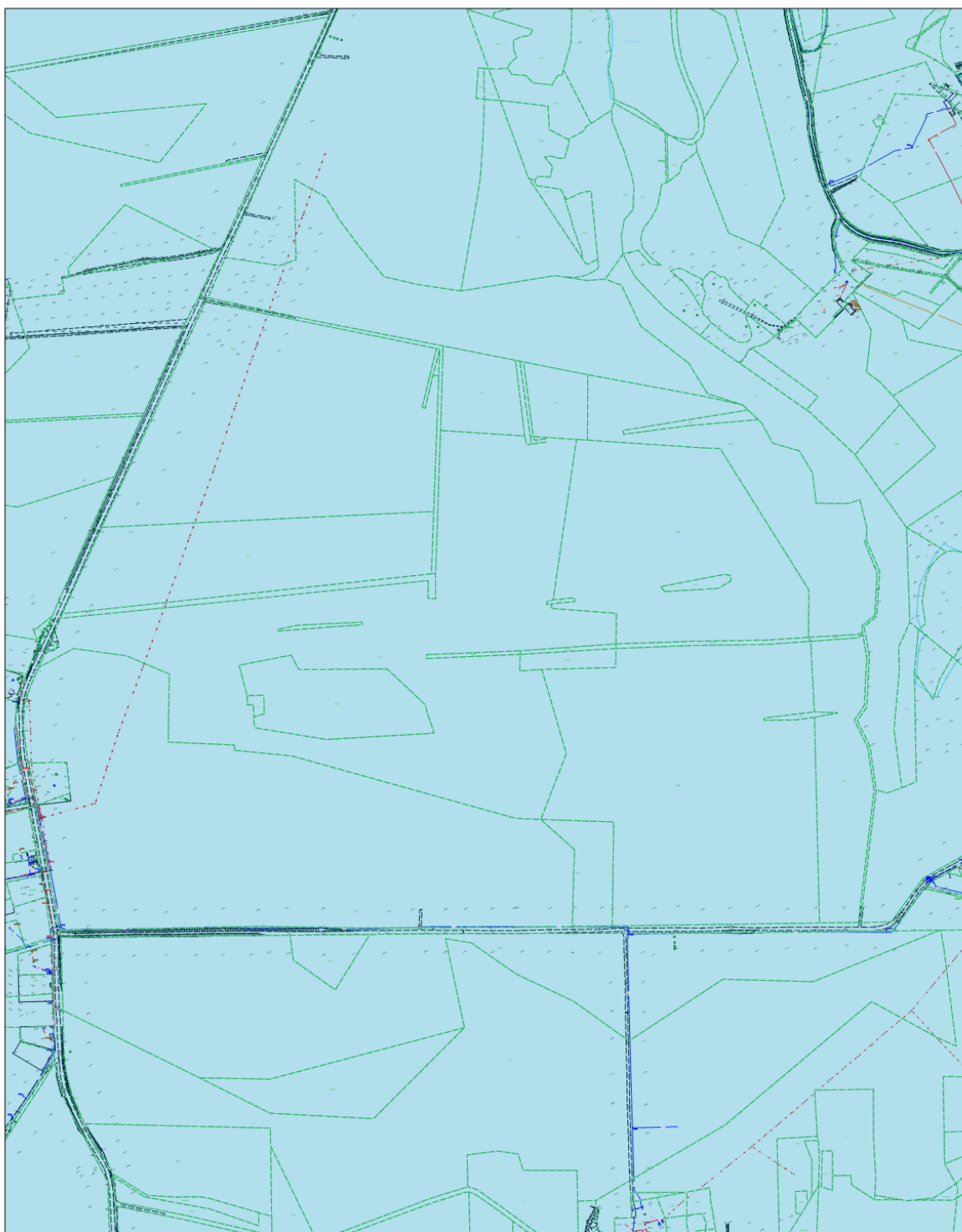
GRANICE OBSZARU ZDEGRADOWANEGO I OBSZARU REWITALIZACJI NA TERENIE GMINY SIERAKÓW

LEGENDA:

-  Granice gminy Sieraków
-  Granice jednostek analitycznych
-  Obszar Zdegradowany
-  Obszar Rewitalizacji





SKALA: 1:5 000    ARKUSZ 70






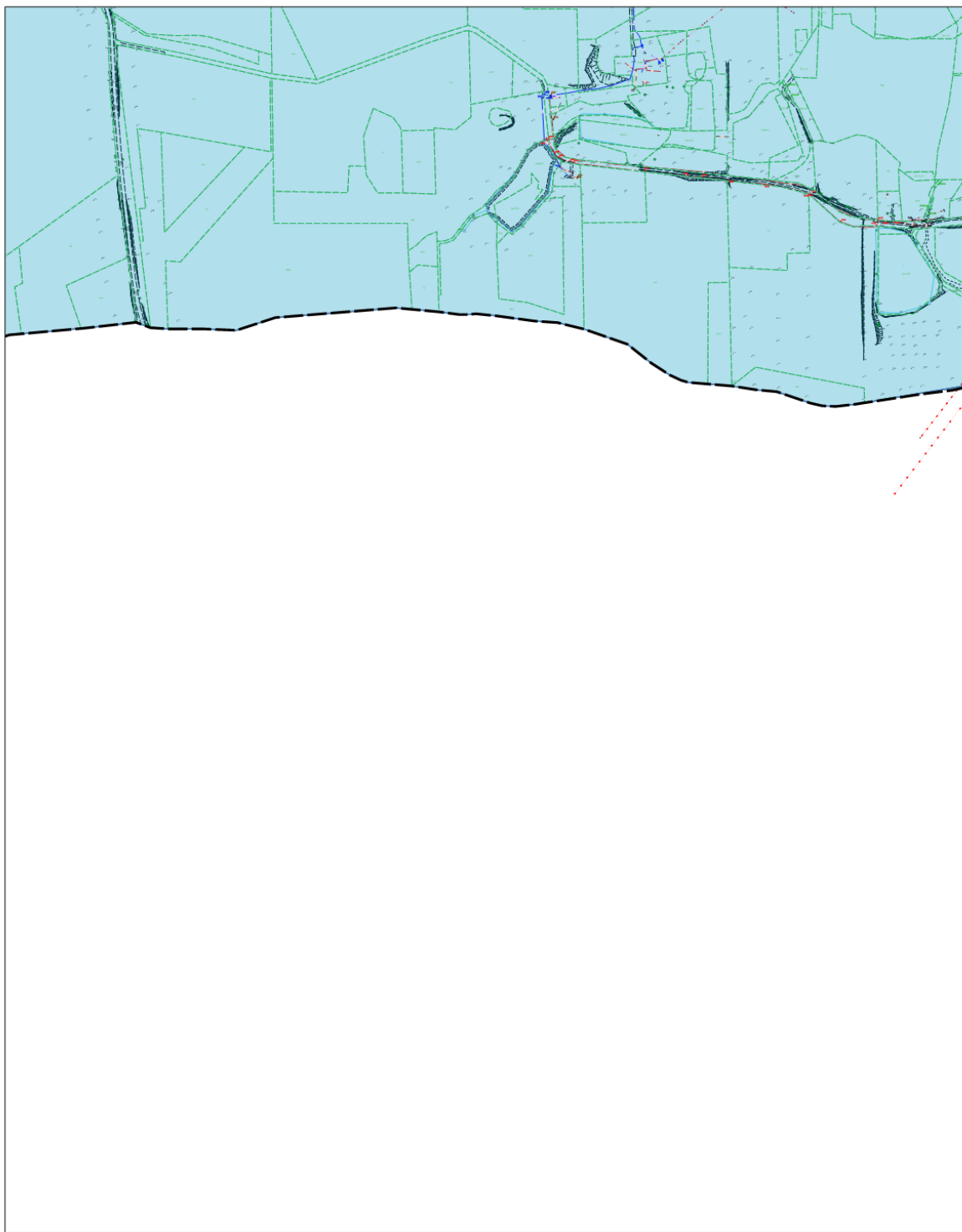
GRANICE OBSZARU ZDEGRADOWANEGO I OBSZARU REWITALIZACJI NA TERENIE GMINY SIERAKÓW

LEGENDA:

-  Granice gminy Sieraków
-  Granice jednostek analitycznych
-  Obszar Zdegradowany
-  Obszar Rewitalizacji





SKALA: 1:5 000    ARKUSZ 71






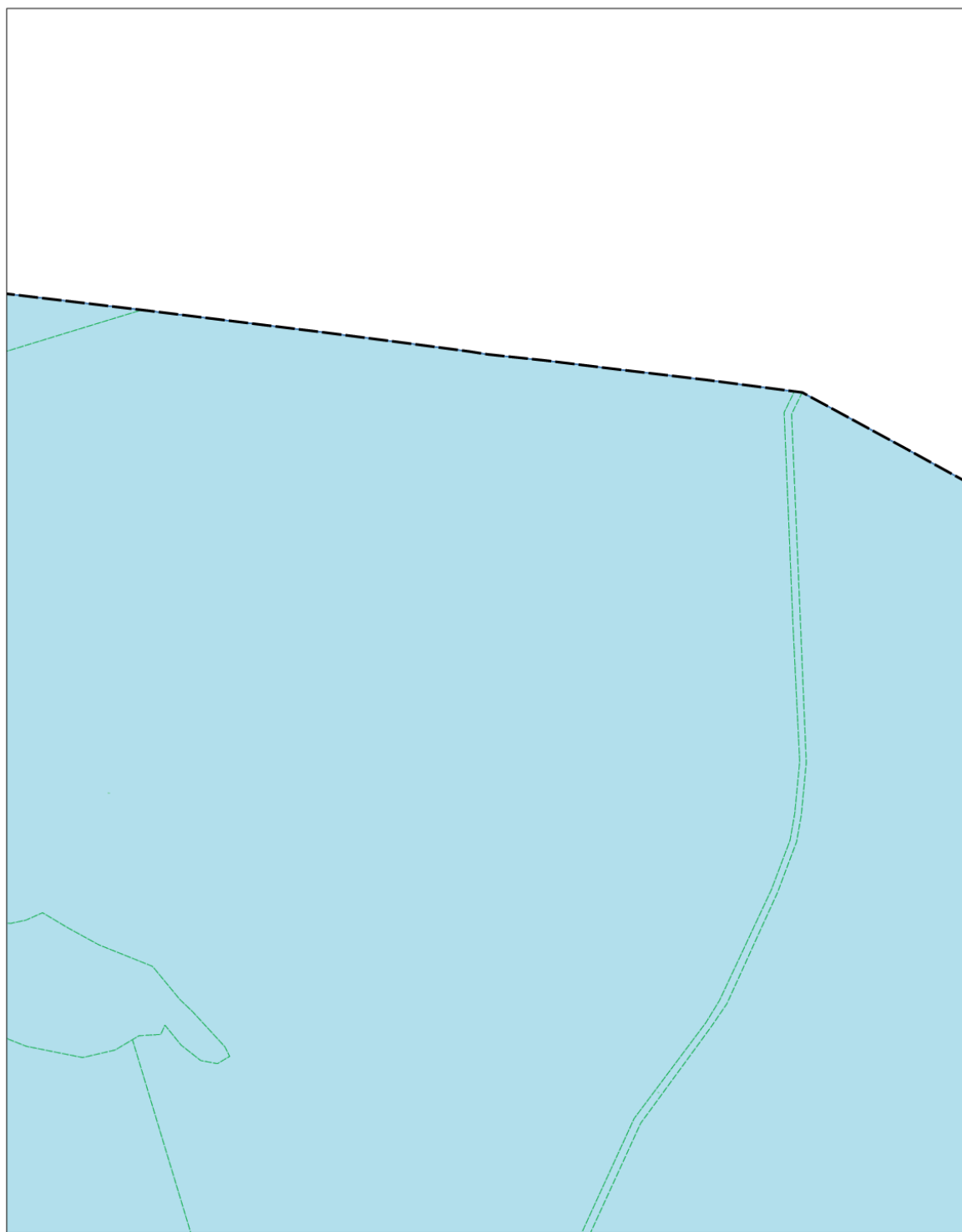
GRANICE OBSZARU ZDEGRADOWANEGO I OBSZARU REWITALIZACJI NA TERENIE GMINY SIERAKÓW

LEGENDA:

-  Granice gminy Sieraków
-  Granice jednostek analitycznych
-  Obszar Zdegradowany
-  Obszar Rewitalizacji





SKALA: 1:5 000    ARKUSZ 72





GRANICE OBSZARU ZDEGRADOWANEGO I OBSZARU REWITALIZACJI NA TERENIE GMINY SIERAKÓW

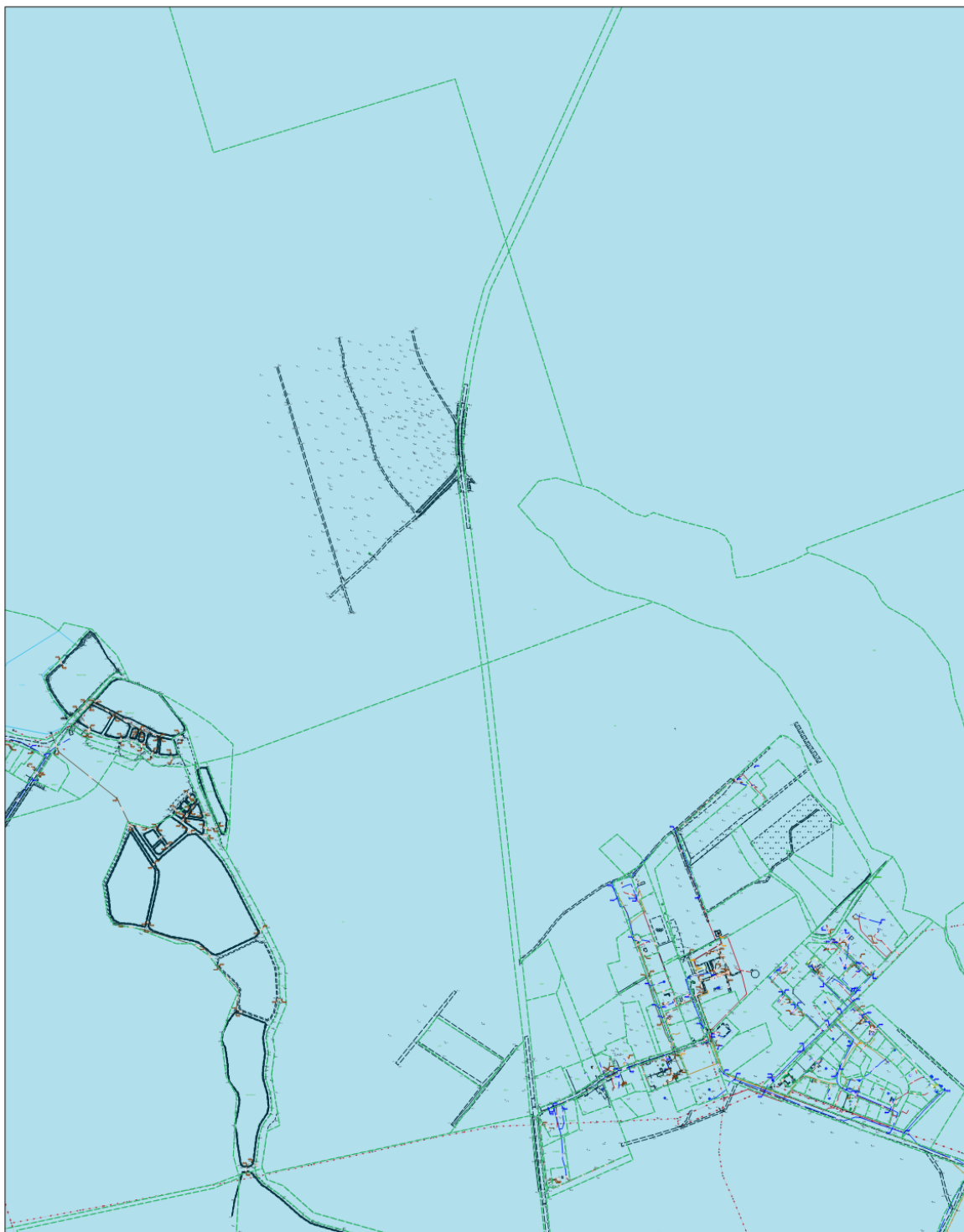
LEGENDA:

-  Granice gminy Sieraków
-  Granice jednostek analitycznych
-  Obszar Zdegradowany
-  Obszar Rewitalizacji

SKALA: 1:5 000    ARKUSZ 73





0    100    200 m





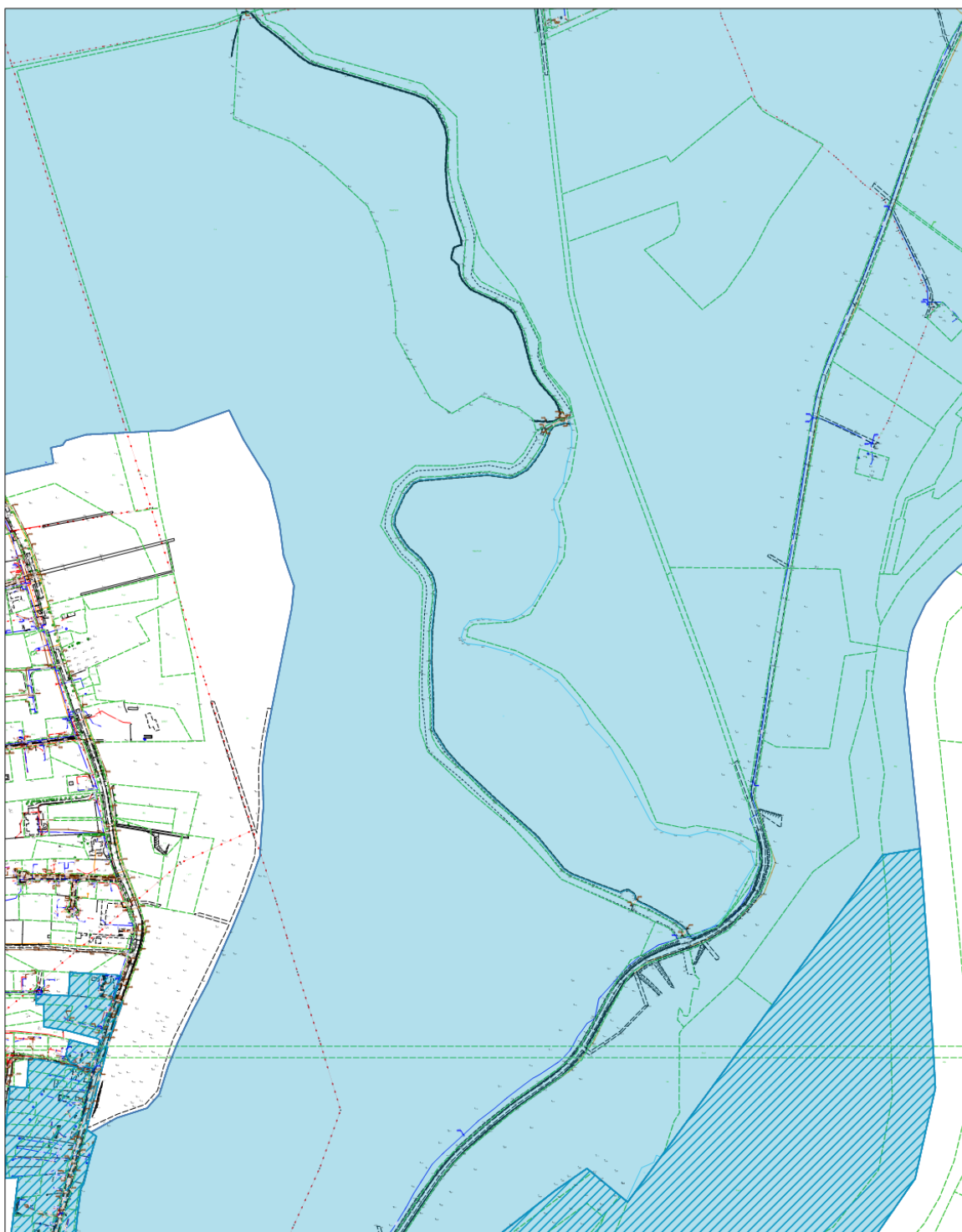
GRANICE OBSZARU ZDEGRADOWANEGO I OBSZARU REWITALIZACJI NA TERENIE GMINY SIERAKÓW

LEGENDA:

-  Granice gminy Sieraków
-  Granice jednostek analitycznych
-  Obszar Zdegradowany
-  Obszar Rewitalizacji





SKALA: 1:5 000    ARKUSZ 74






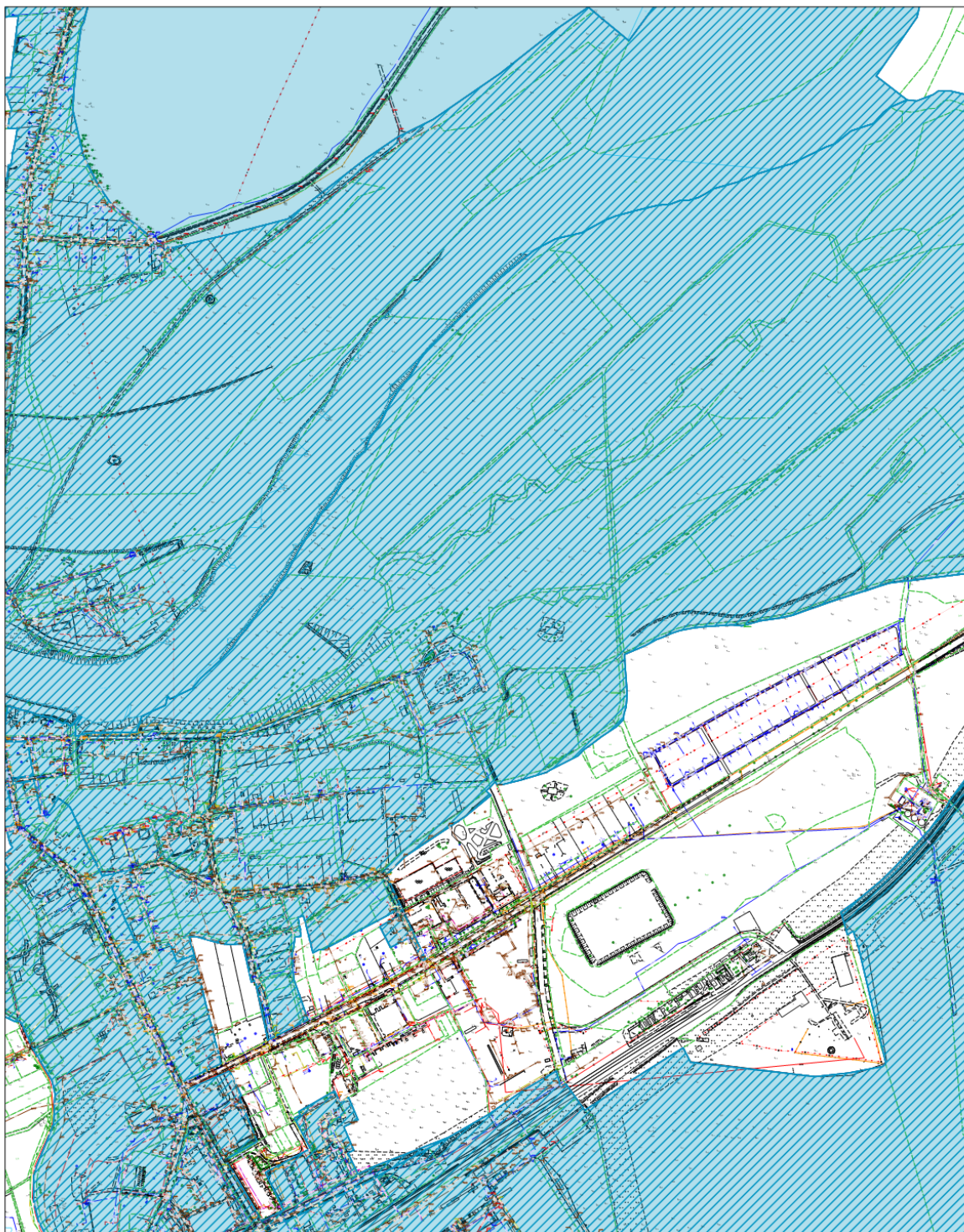
GRANICE OBSZARU ZDEGRADOWANEGO I OBSZARU REWITALIZACJI NA TERENIE GMINY SIERAKÓW

LEGENDA:

-  Granice gminy Sieraków
-  Granice jednostek analitycznych
-  Obszar Zdegradowany
-  Obszar Rewitalizacji





SKALA: 1:5 000    ARKUSZ 75






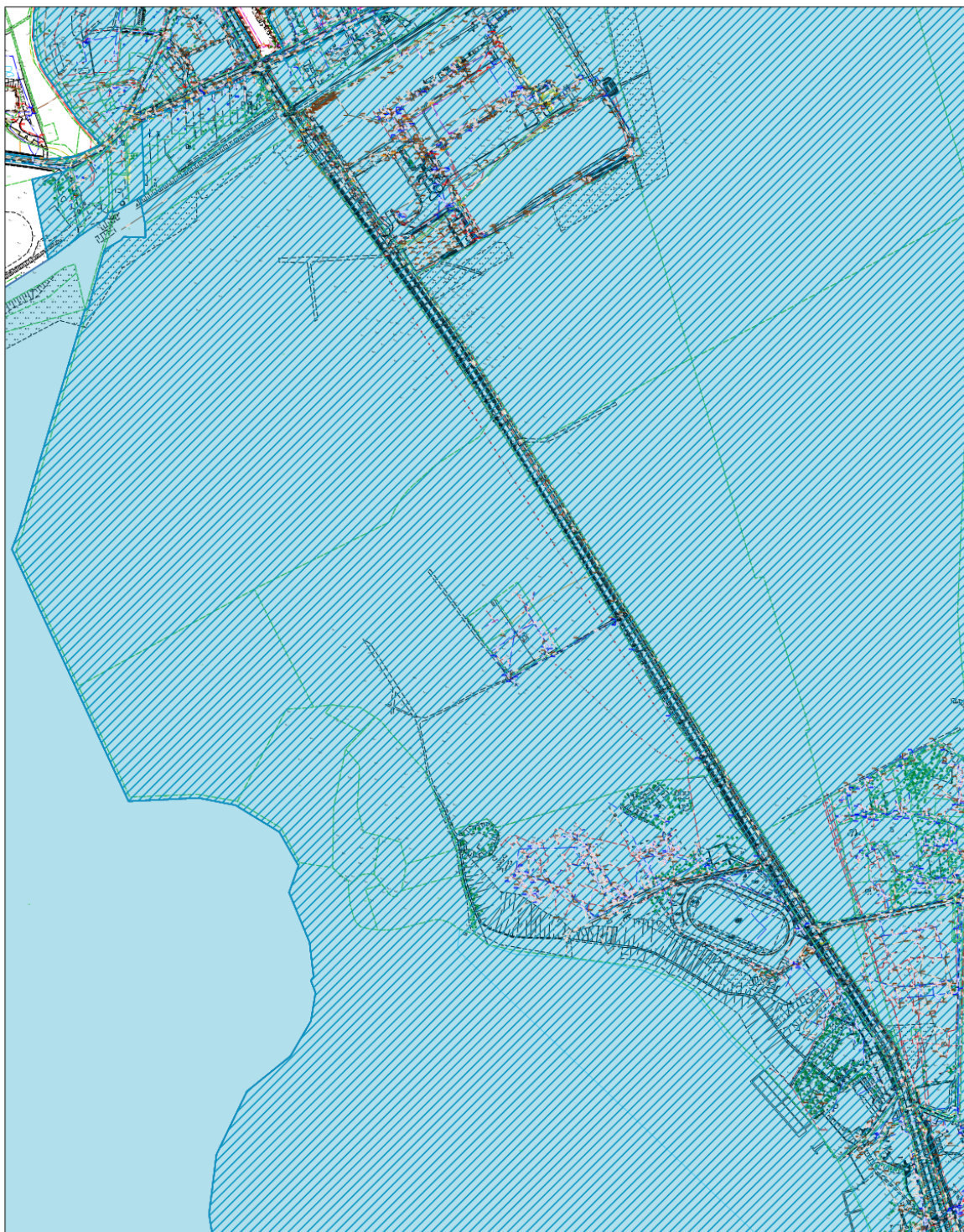
GRANICE OBSZARU ZDEGRADOWANEGO I OBSZARU REWITALIZACJI NA TERENIE GMINY SIERAKÓW

LEGENDA:

-  Granice gminy Sieraków
-  Granice jednostek analitycznych
-  Obszar Zdegradowany
-  Obszar Rewitalizacji





SKALA: 1:5 000    ARKUSZ 76






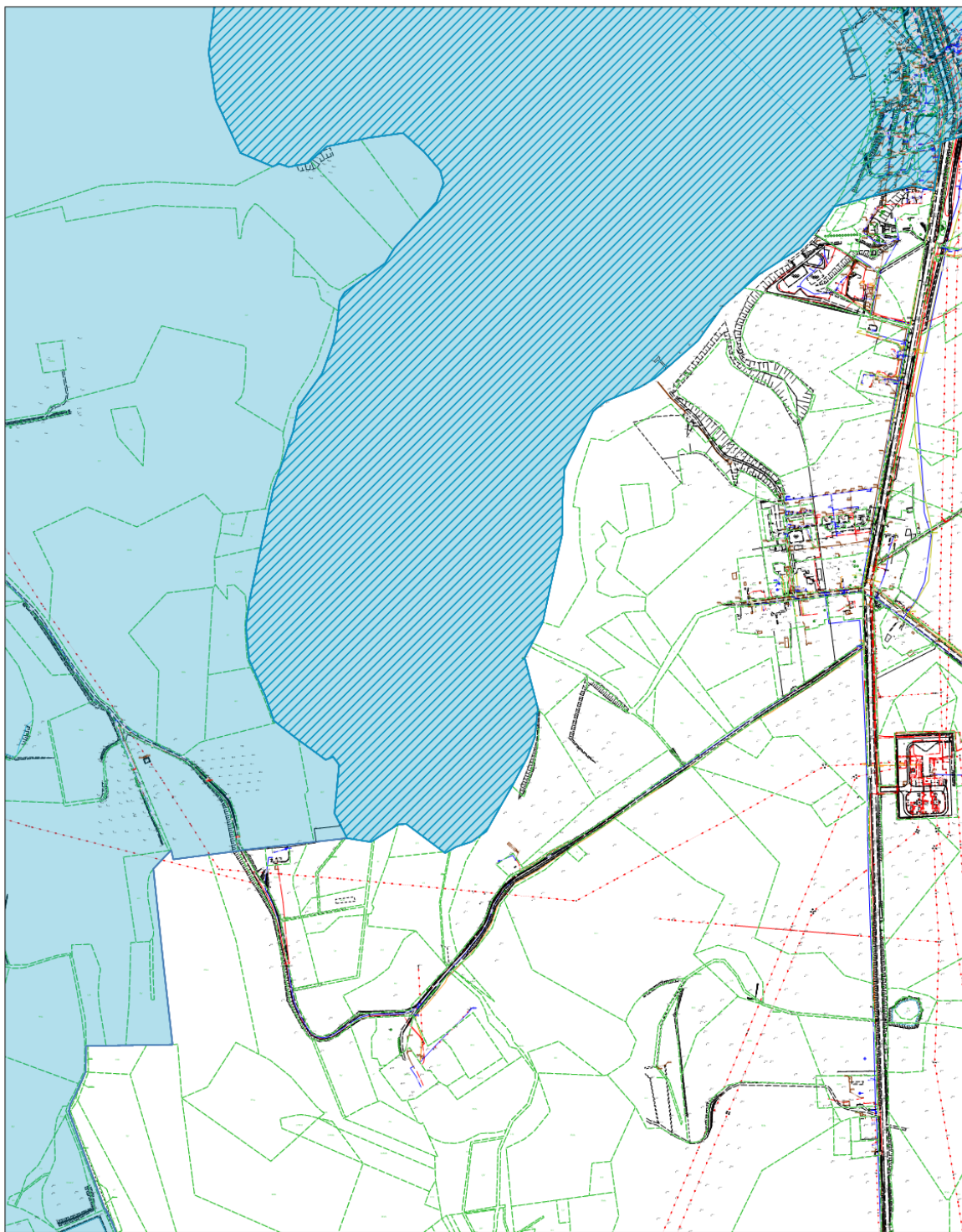
GRANICE OBSZARU ZDEGRADOWANEGO I OBSZARU REWITALIZACJI NA TERENIE GMINY SIERAKÓW

LEGENDA:

-  Granice gminy Sieraków
-  Granice jednostek analitycznych
-  Obszar Zdegradowany
-  Obszar Rewitalizacji





SKALA: 1:5 000    ARKUSZ 77






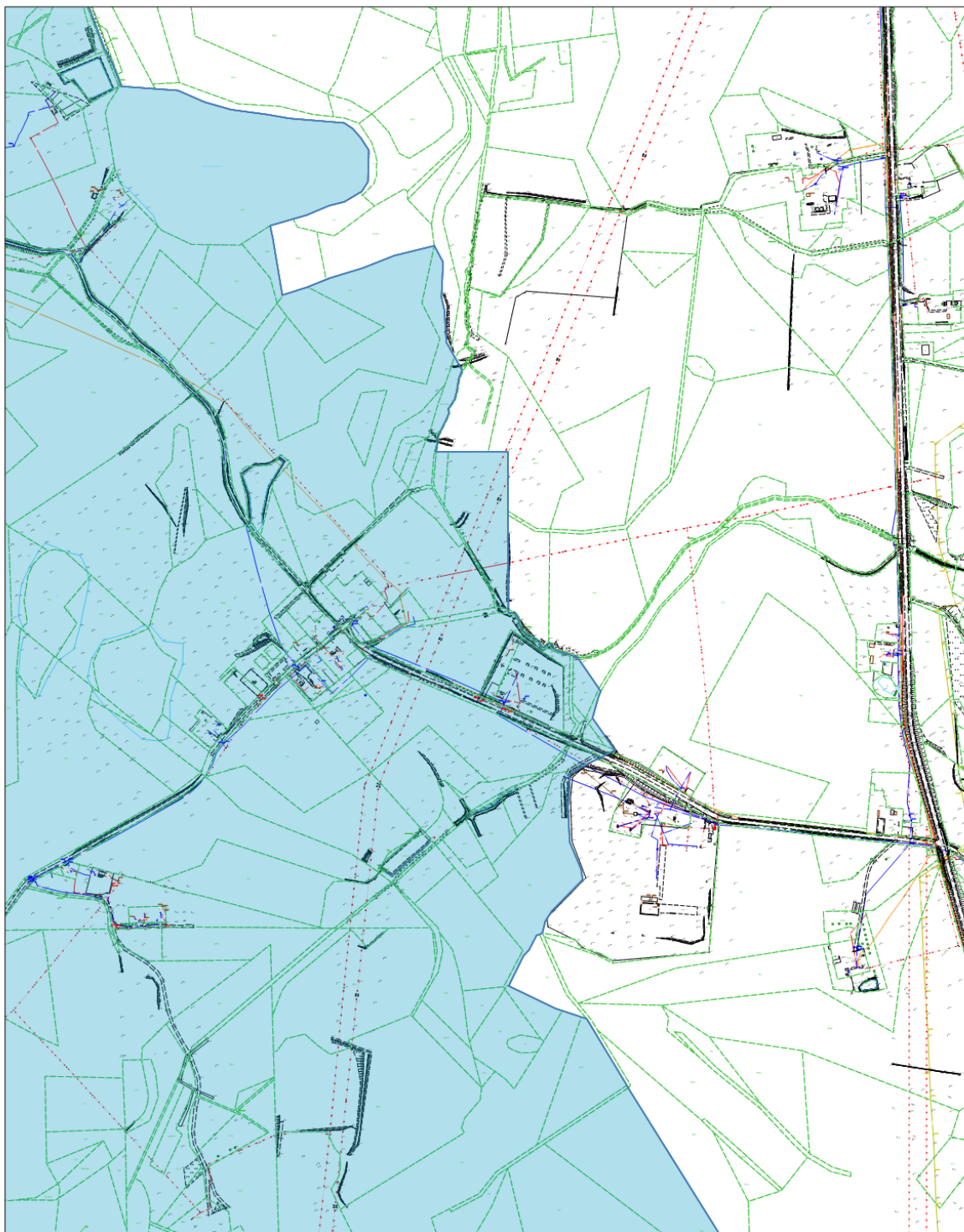
GRANICE OBSZARU ZDEGRADOWANEGO I OBSZARU REWITALIZACJI NA TERENIE GMINY SIERAKÓW

LEGENDA:

-  Granice gminy Sieraków
-  Granice jednostek analitycznych
-  Obszar Zdegradowany
-  Obszar Rewitalizacji





SKALA: 1:5 000    ARKUSZ 78






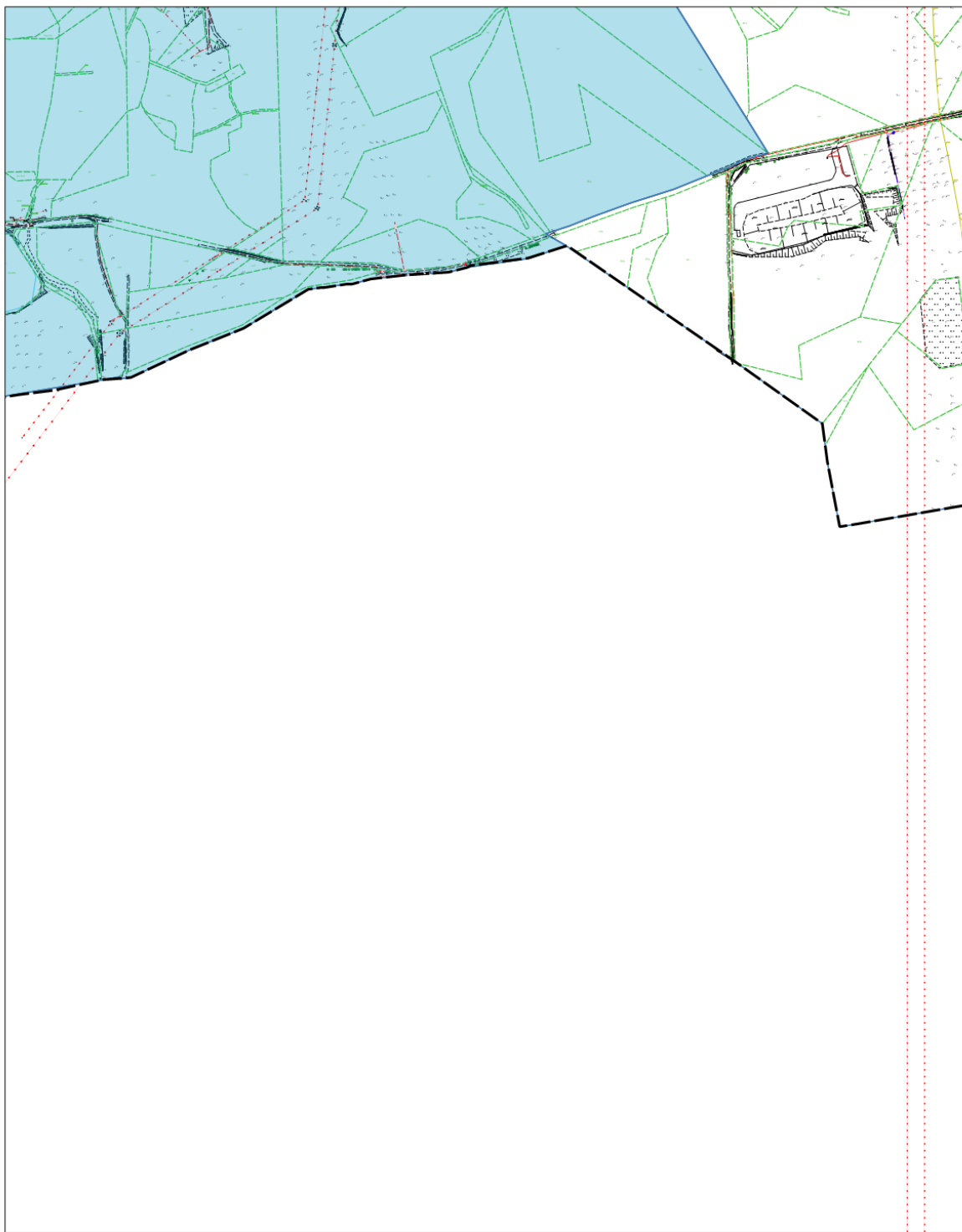
GRANICE OBSZARU ZDEGRADOWANEGO I OBSZARU REWITALIZACJI NA TERENIE GMINY SIERAKÓW

LEGENDA:

-  Granice gminy Sieraków
-  Granice jednostek analitycznych
-  Obszar Zdegradowany
-  Obszar Rewitalizacji





SKALA: 1:5 000    ARKUSZ 79







GRANICE OBSZARU ZDEGRADOWANEGO I OBSZARU REWITALIZACJI NA TERENIE GMINY SIERAKÓW

LEGENDA:

-  Granice gminy Sieraków
-  Granice jednostek analitycznych
-  Obszar Zdegradowany
-  Obszar Rewitalizacji





SKALA: 1:5 000    ARKUSZ 80





GRANICE OBSZARU ZDEGRADOWANEGO I OBSZARU REWITALIZACJI NA TERENIE GMINY SIERAKÓW

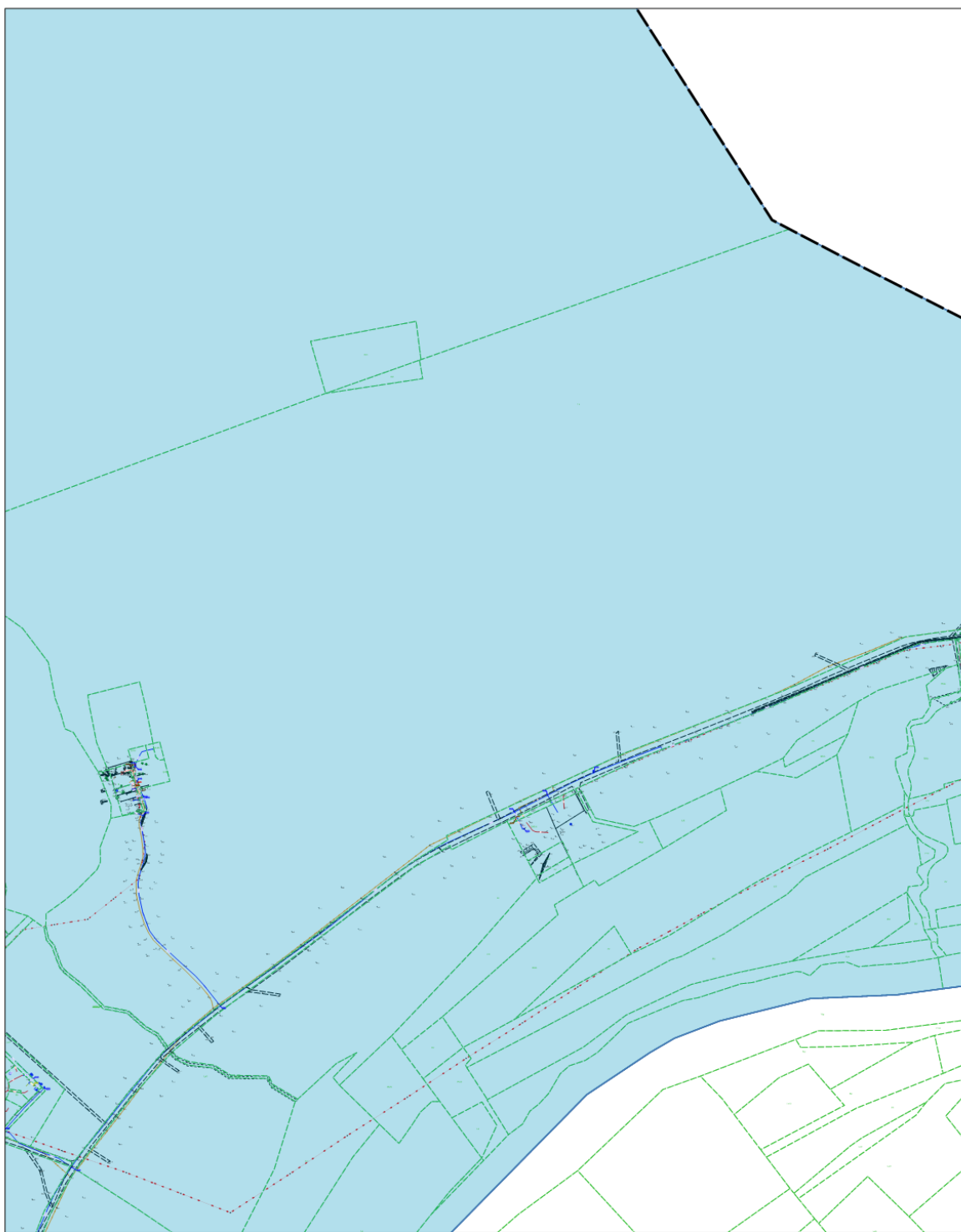
LEGENDA:

-  Granice gminy Sieraków
-  Granice jednostek analitycznych
-  Obszar Zdegradowany
-  Obszar Rewitalizacji

SKALA: 1:5 000    ARKUSZ 81





0    100    200 m





GRANICE OBSZARU ZDEGRADOWANEGO I OBSZARU REWITALIZACJI NA TERENIE GMINY SIERAKÓW

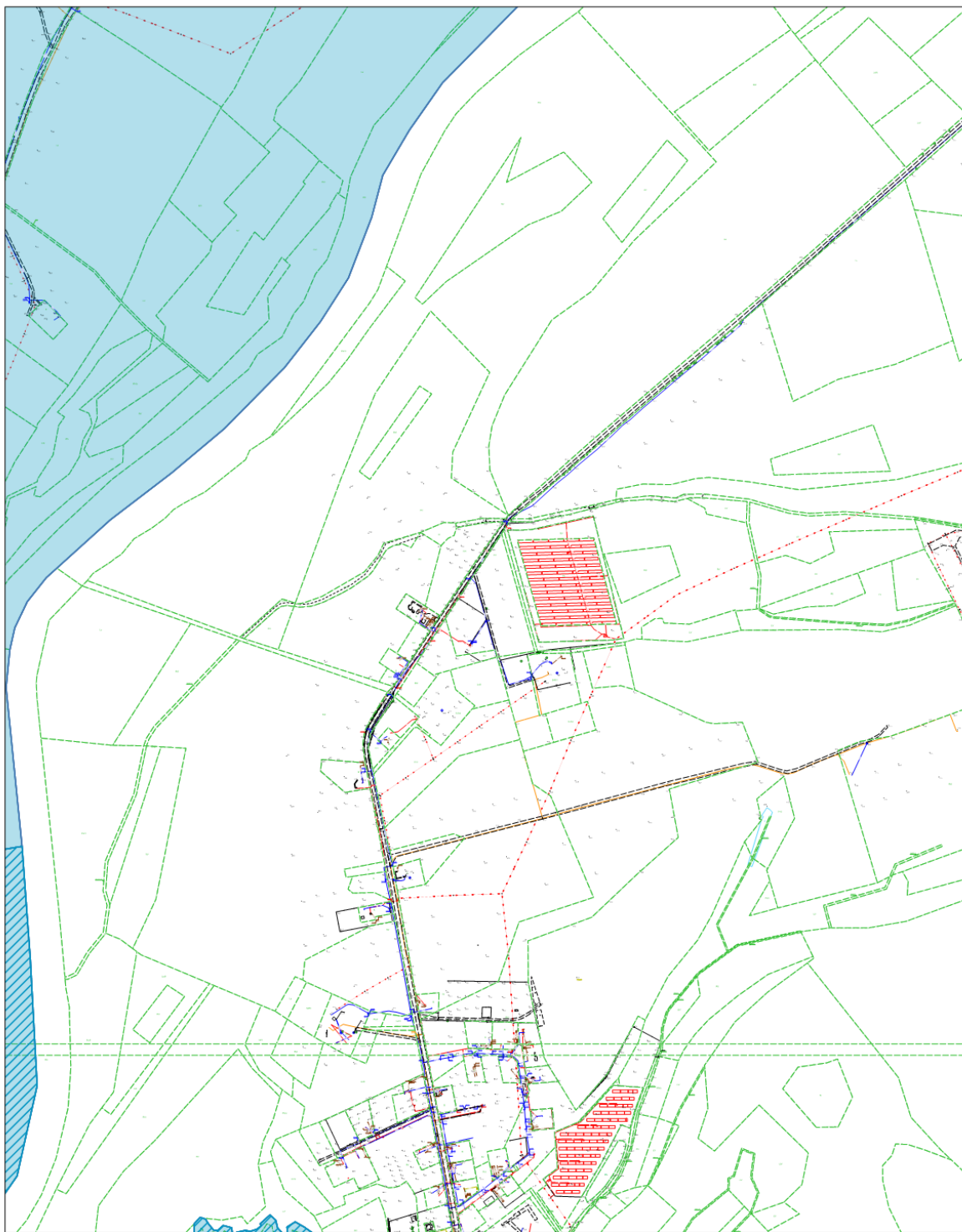
LEGENDA:

-  Granice gminy Sieraków
-  Granice jednostek analitycznych
-  Obszar Zdegradowany
-  Obszar Rewitalizacji

SKALA: 1:5 000    ARKUSZ 82





0    100    200 m






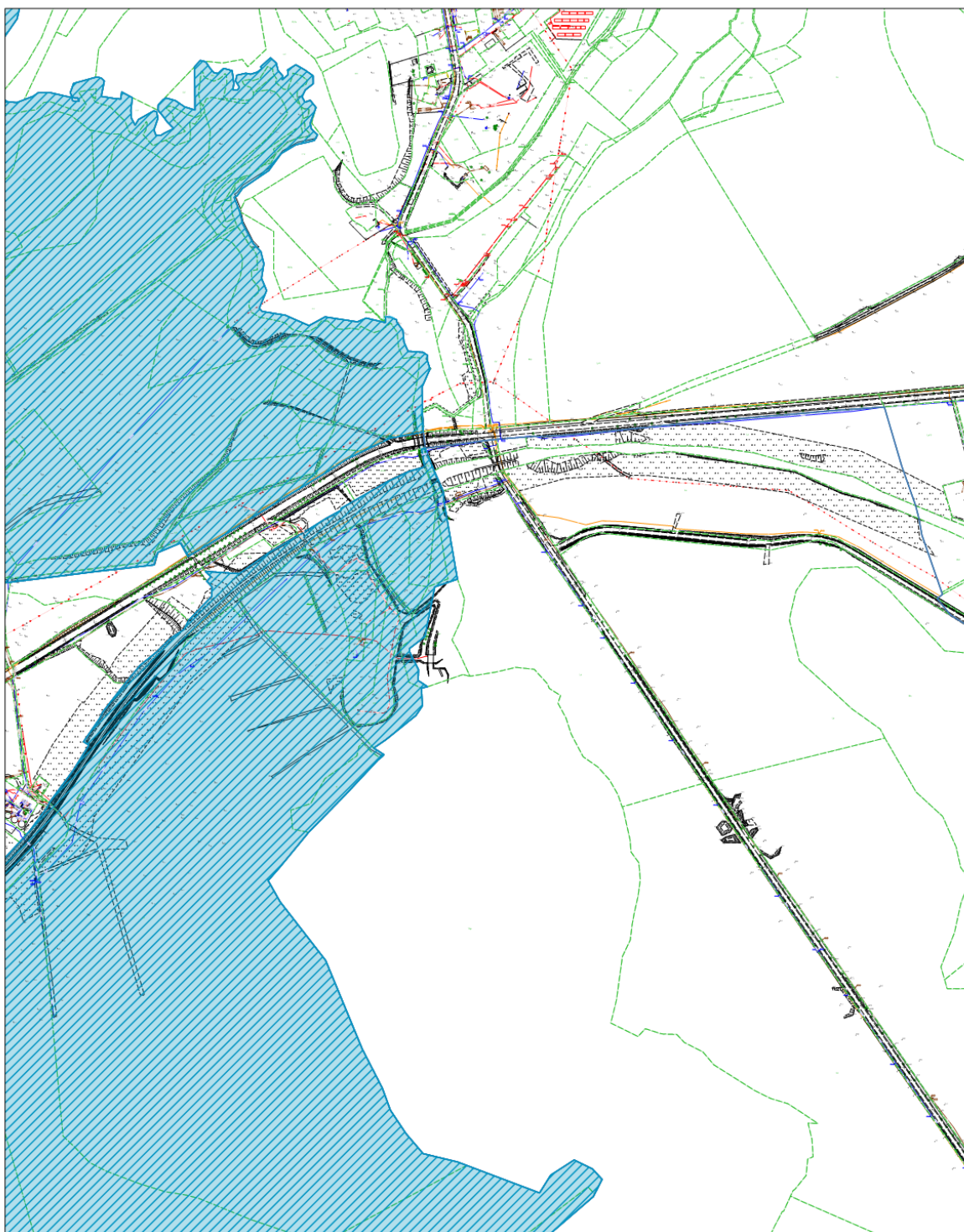
GRANICE OBSZARU ZDEGRADOWANEGO I OBSZARU REWITALIZACJI NA TERENIE GMINY SIERAKÓW

LEGENDA:

-  Granice gminy Sieraków
-  Granice jednostek analitycznych
-  Obszar Zdegradowany
-  Obszar Rewitalizacji





SKALA: 1:5 000    ARKUSZ 83





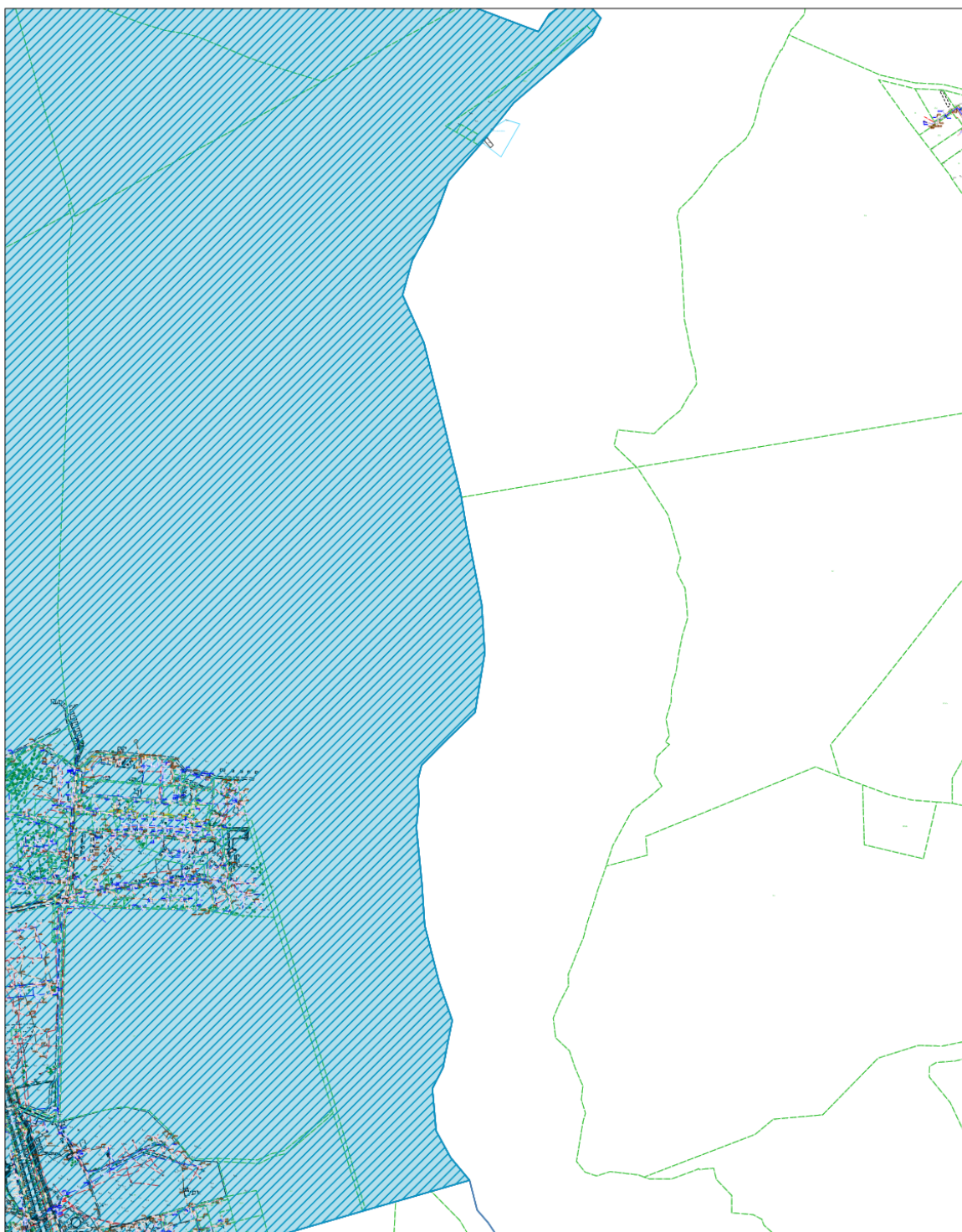
GRANICE OBSZARU ZDEGRADOWANEGO I OBSZARU REWITALIZACJI NA TERENIE GMINY SIERAKÓW

LEGENDA:

-  Granice gminy Sieraków
-  Granice jednostek analitycznych
-  Obszar Zdegradowany
-  Obszar Rewitalizacji





SKALA: 1:5 000    ARKUSZ 84





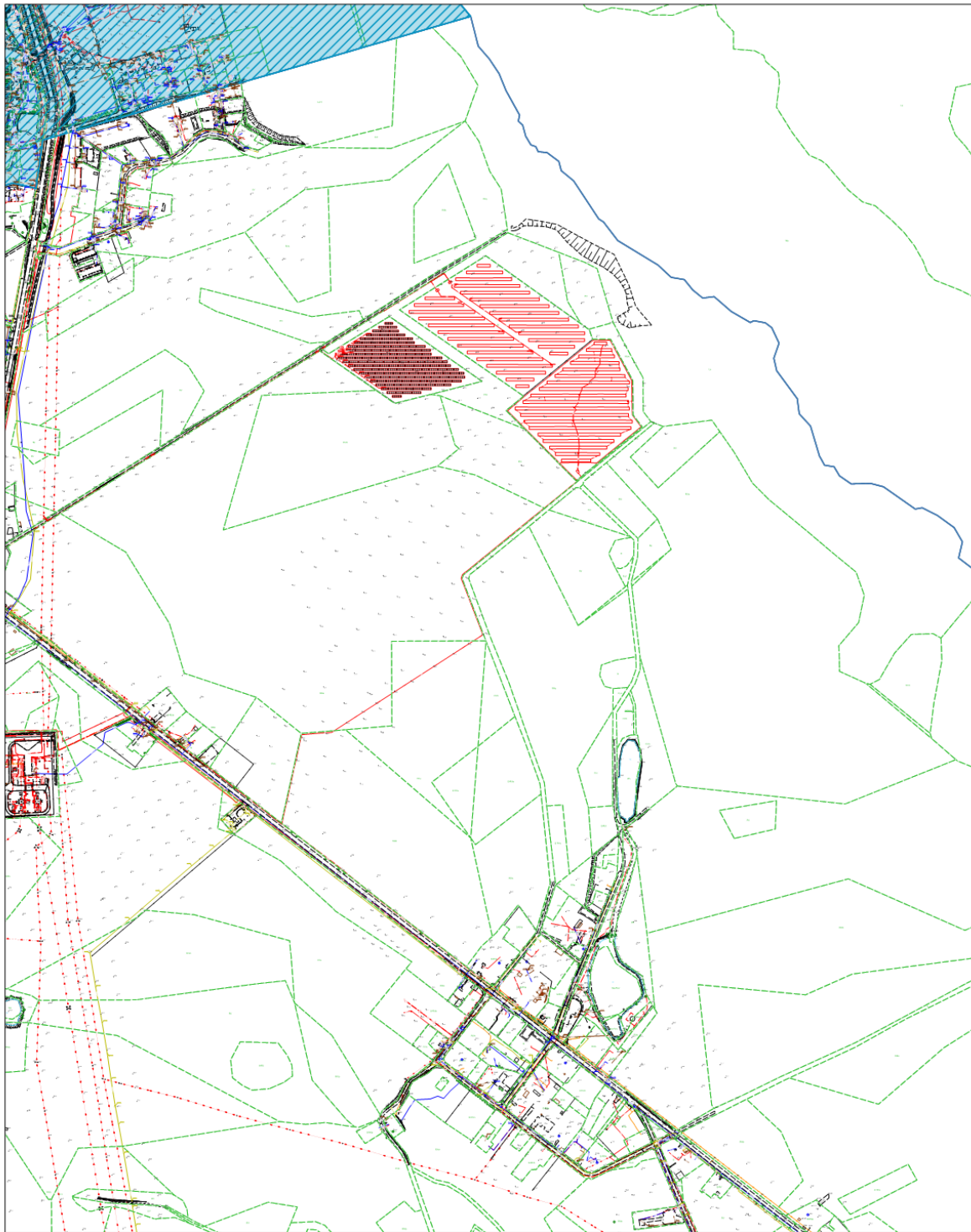
GRANICE OBSZARU ZDEGRADOWANEGO I OBSZARU REWITALIZACJI NA TERENIE GMINY SIERAKÓW

LEGENDA:

-  Granice gminy Sieraków
-  Granice jednostek analitycznych
-  Obszar Zdegradowany
-  Obszar Rewitalizacji





SKALA: 1:5 000    ARKUSZ 85







GRANICE OBSZARU ZDEGRADOWANEGO I OBSZARU REWITALIZACJI NA TERENIE GMINY SIERAKÓW

LEGENDA:

-  Granice gminy Sieraków
-  Granice jednostek analitycznych
-  Obszar Zdegradowany
-  Obszar Rewitalizacji





SKALA: 1:5 000    ARKUSZ 86






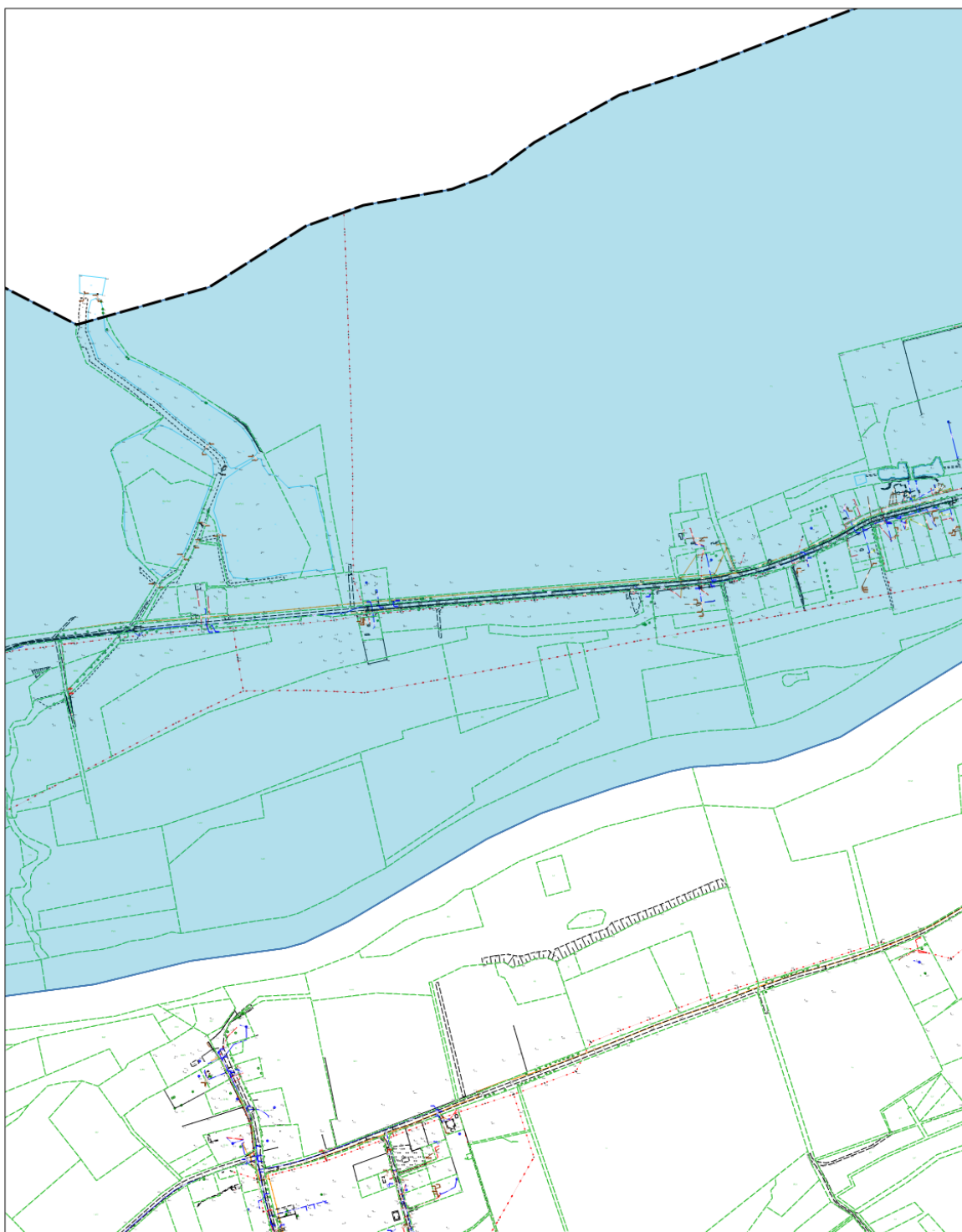
GRANICE OBSZARU ZDEGRADOWANEGO I OBSZARU REWITALIZACJI NA TERENIE GMINY SIERAKÓW

LEGENDA:

-  Granice gminy Sieraków
-  Granice jednostek analitycznych
-  Obszar Zdegradowany
-  Obszar Rewitalizacji





SKALA: 1:5 000    ARKUSZ 87







GRANICE OBSZARU ZDEGRADOWANEGO I OBSZARU REWITALIZACJI NA TERENIE GMINY SIERAKÓW

LEGENDA:

-  Granice gminy Sieraków
-  Granice jednostek analitycznych
-  Obszar Zdegradowany
-  Obszar Rewitalizacji





SKALA: 1:5 000    ARKUSZ 88



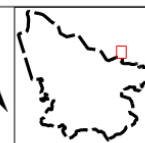



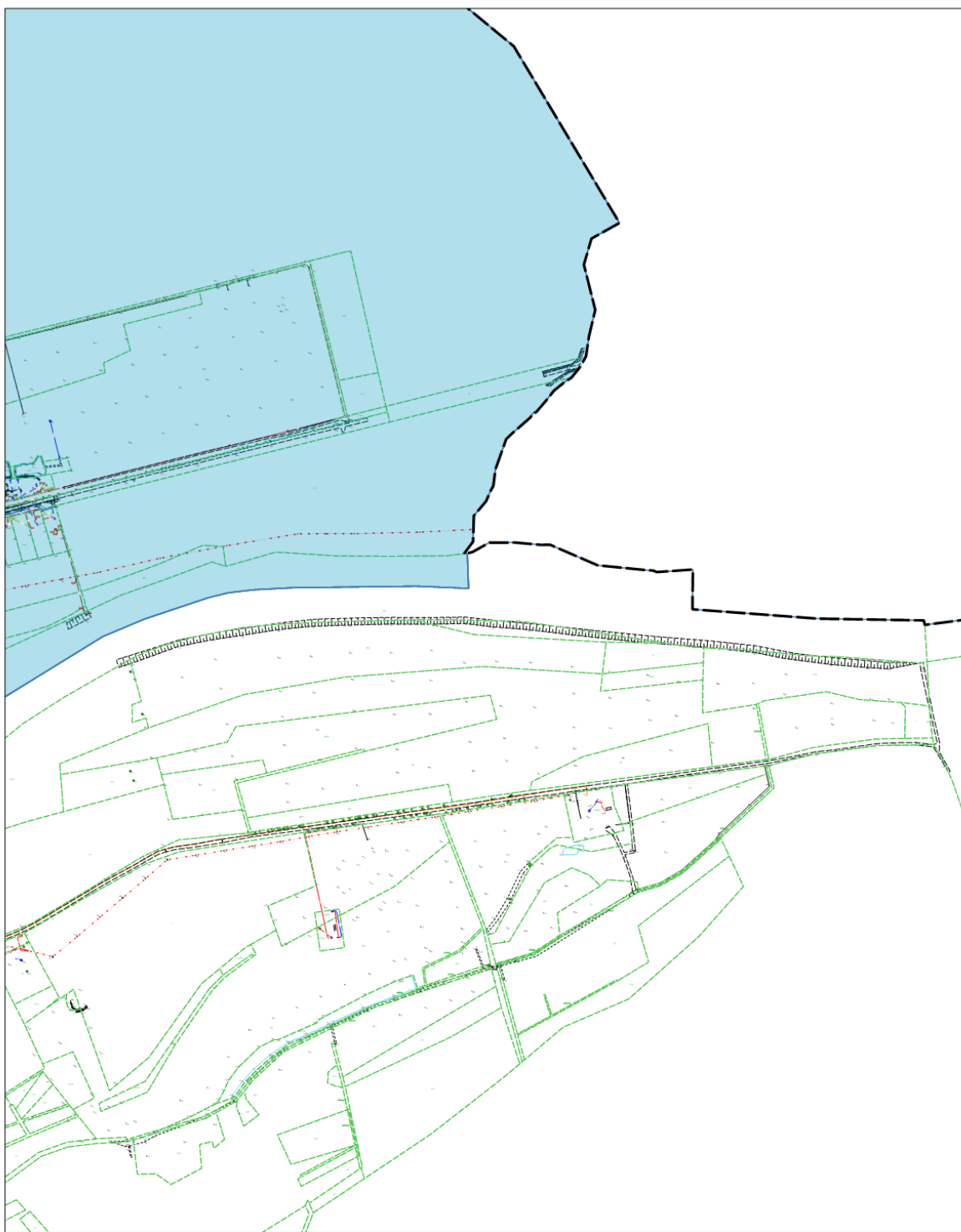
GRANICE OBSZARU ZDEGRADOWANEGO I OBSZARU REWITALIZACJI NA TERENIE GMINY SIERAKÓW

LEGENDA:

-  Granice gminy Sieraków
-  Granice jednostek analitycznych
-  Obszar Zdegradowany
-  Obszar Rewitalizacji





SKALA: 1:5 000    ARKUSZ 89





GRANICE OBSZARU ZDEGRADOWANEGO I OBSZARU REWITALIZACJI NA TERENIE GMINY SIERAKÓW

LEGENDA:

-  Granice gminy Sieraków
-  Granice jednostek analitycznych
-  Obszar Zdegradowany
-  Obszar Rewitalizacji

SKALA: 1:5 000    ARKUSZ 90

