



DZIENNIK URZĘDOWY

WOJEWÓDZTWA WIELKOPOLSKIEGO

Poznań, dnia 18 lutego 2025 r.

Poz. 1487

POROZUMIENIE NR 1/2025 WÓJTA GMINY SIEDLEC

z dnia 20 stycznia 2025 r.

dotyczące powierzenia zadania z zakresu kultury fizycznej i turystyki polegającego na umieszczeniu i utrzymaniu tablic informacyjnych na terenie wybranych nieruchomości Gminy Siedlec

pomiędzy:

Gminą Siedlec, ul. Zbąszyńska 17, 64-212 Siedlec

reprezentowaną przez Artura Walczaka - Mortezaei – Wójta Gminy Siedlec,

przy kontrasygnacie Skarbnika Gminy Natalii Babińskiej

zwaną dalej: „Gminą Siedlec”;

a

Gminą Kargowa, ul. Rynek 33, 66-120 Kargowa,

reprezentowaną przez Panią Martę Paron – Burmistrza Kargowej

przy kontrasygnacie Skarbnika Gminy Marii Szewczyk

zwaną dalej: „Gminą Kargowa”.

Działając na podstawie art. 74 ust. 1 w zw. z art. 7 ust. 1 pkt 10 ustawy z dnia 8 marca 1990 r. o samorządzie gminnym (Dz. U. z 2024 r. poz. 1465 z późn. zm.), a także w związku z Uchwałą nr XII/59/2024 Rady Gminy Siedlec z dnia 20.12.2024 roku w sprawie wyrażenia zgody na zawarcie porozumienia międzygminnego dotyczącego współdziałania z Gminą Kargowa w celu realizacji zadania z zakresu kultury fizycznej i turystyki oraz Uchwałą nr 0007.51.2024 Rady Miejskiej w Kargowej z dnia 16.12.2024 roku w sprawie wyrażenia zgody na zawarcie porozumienia międzygminnego dotyczącego współdziałania z Gminą Siedlec w celu realizacji zadania z zakresu kultury fizycznej i turystyki, strony zawarły porozumienie o następującej treści.

§ 1. 1. Przedmiotem Porozumienia jest powierzenie Gminie Kargowa zadania Gminy Siedlec z zakresu kultury fizycznej i turystyki, polegającego na umieszczeniu i utrzymaniu tablic informacyjnych na terenie wybranych nieruchomości, stanowiących własność Gminy Siedlec przez Gminę Kargowa.

2. Zadanie, o którym mowa w ust. 1 realizowane będzie przez Gminę Kargowa w ramach operacji prowadzonej przez Stowarzyszenie Lokalnej Grupy Działań Regionu Kozła pn. „Działania kultywujące i popularyzujące dziedzictwo regionu poprzez wydanie publikacji, oznakowanie obszaru Regionu Kozła oraz upamiętnienie twórców ludowych Regionu Kozła”, w ramach poddziałania w zakresie „Wsparcia na wdrażanie operacji w ramach strategii rozwoju lokalnego kierowanego przez społeczność” w ramach projektu „Wsparcie dla rozwoju lokalnego w ramach inicjatywy LEADER” objętego Programem Rozwoju Obszarów Wiejskich na lata 2014-2020, zgodnie z Umową nr 00008-6935-UM0430008/24 z dnia 19.04.2024 r.

3. Gmina Kargowa oświadcza, iż w ramach pozyskanych dodatkowych środków finansowych postanowiono w operacji własnej opisanej w ust. 2 rozszerzyć zakres "oznakowania obszaru Regionu Kozła" o oznakowanie i wizualizację szlaków pieszo-rowerowych na terenie gmin Kargowa, Babimost i Siedlec.

4. Gmina Siedlec zezwala w granicach niniejszego porozumienia na umieszczenie na nieruchomościach Gminy, w tym także w pasach dróg publicznych których jest zarządcą znaków służących do oznakowania szlaków pieszo rowerowych.

5. Ilość tablic informacyjnych i ich dokładne miejsce umieszczenia (numer działek, opis graficzny), szczegółowo określa załącznik nr 1 do niniejszego porozumienia.

6. Gmina Kargowa zobowiązuje się do wykonania powierzonego zadania z należytą starannością oraz zgodnie z obowiązującymi przepisami prawa.

§ 2. 1. Umieszczenie oraz utrzymanie tablic informacyjnych odbywa się w całości na koszt i ryzyko Gminy Kargowa. Umieszczenie oznakowania odbędzie się w okresie od 20.01.2025 roku do 28.02.2025 roku.

2. Gmina Siedlec nie ponosi jakiegokolwiek odpowiedzialności w związku z oznakowaniem szlaków pieszo-rowerowych, w tym w szczególności nie ponosi odpowiedzialności za jakiegokolwiek wypadki, szkody i zdarzenia, które mogą powstać w związku z realizacją zadania opisanego w § 1.

3. Gmina Kargowa odpowiada za prawidłowe wykonanie zobowiązań wynikających z niniejszego Porozumienia.

4. Przy umieszczeniu oznakowania może być obecny wyznaczony pracownik Urzędu Gminy Siedlec, który nadzoruje wykonywanie powierzonego zadania. W przypadku stwierdzenia jakichkolwiek nieprawidłowości przy umieszczeniu tablic informacyjnych, pracownik może wskazać inne miejsce umieszczenia tablicy, wskazać metodę umieszczenia tablicy albo zabronić jej umieszczenia.

5. W przypadku skierowania jakichkolwiek roszczeń lub żądań, związanych z realizacją zadania opisanego w § 1 przez jakiegokolwiek podmioty do Gminy Siedlec, Gmina Kargowa zobowiązuje się do podjęcia wszelkich możliwych działań zmierzających do wyjaśnienia sprawy i ewentualnej naprawy powstałych szkód.

§ 3. 1. Niniejsze porozumienie zawarte jest na czas nieokreślony.

2. Każdej ze stron przysługuje prawo do wypowiedzenia niniejszego porozumienia z zachowaniem 1-miesięcznego okresu wypowiedzenia.

3. Po upływie okresu obowiązywania porozumienia, Gmina Siedlec może wedle swojego wyboru zdecydować o pozostawieniu tablic informacyjnych albo żądać ich usunięcia na koszt i ryzyko Gminy Kargowa.

§ 4. 1. Zmiany i uzupełnienia porozumienia wymagają zgody stron oraz formy pisemnej pod rygorem nieważności.

2. Wszelkie spory powstałe w związku z wykonywaniem niniejszego porozumienia rozstrzygać będzie sąd właściwy miejscowo dla Gminy Siedlec.

§ 5. 1. Porozumienie sporządzono w dwóch jednobrzmiących egzemplarzach po jednym dla każdej ze stron.

2. Porozumienie wchodzi w życie w dniu podpisania i podlega ogłoszeniu w Dzienniku Urzędowym Województwa Wielkopolskiego oraz Dzienniku Urzędowym Województwa Lubuskiego.

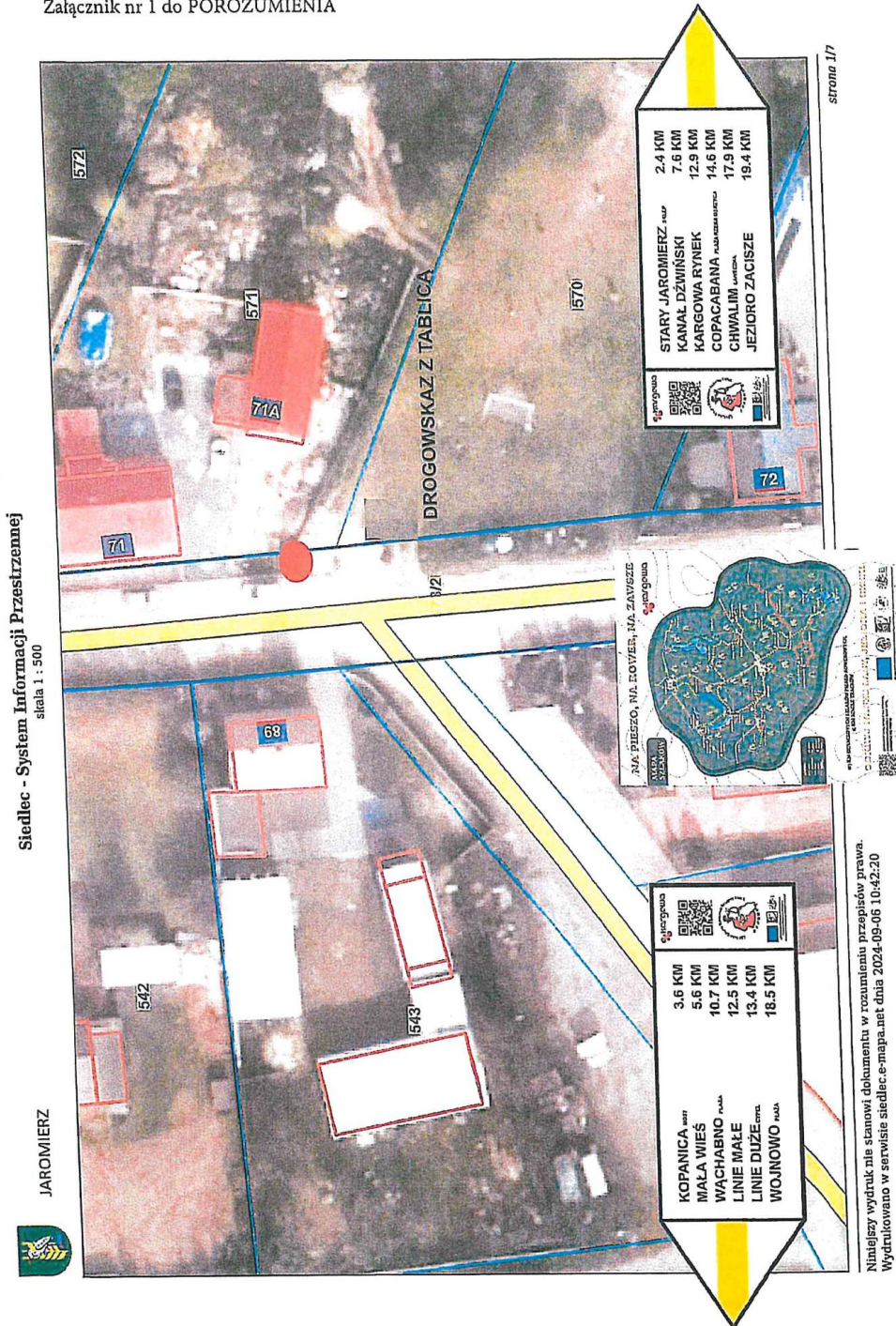
Burmistrz Gminy Kargowa
(-) Marta Paron

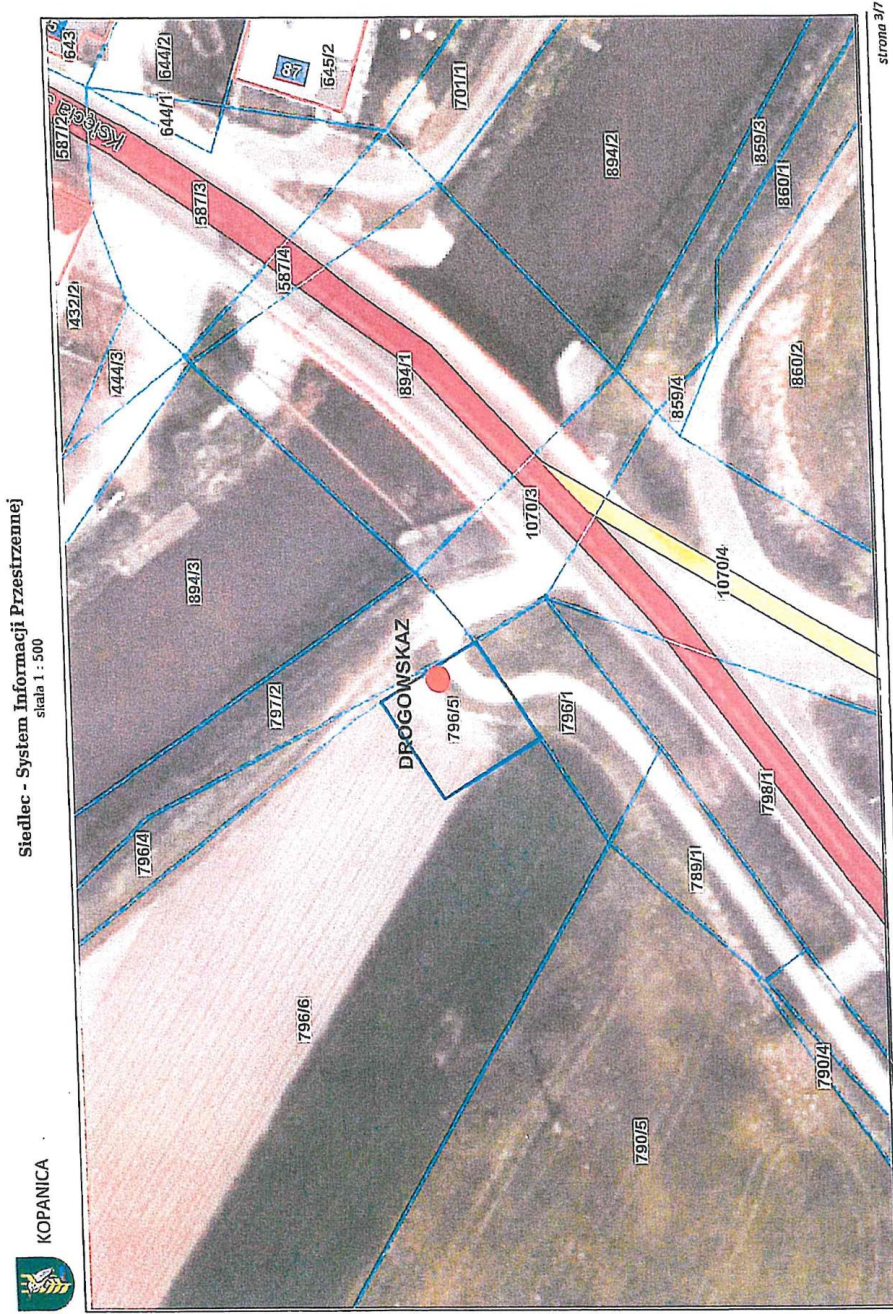
Wójt Gminy Siedlec
(-) Artur Walczak-Mortezaei

Skarbnik Gminy Kargowa
(-) Maria Szewczyk

Skarbnik Gminy Siedlec
(-) Natalia Babińska

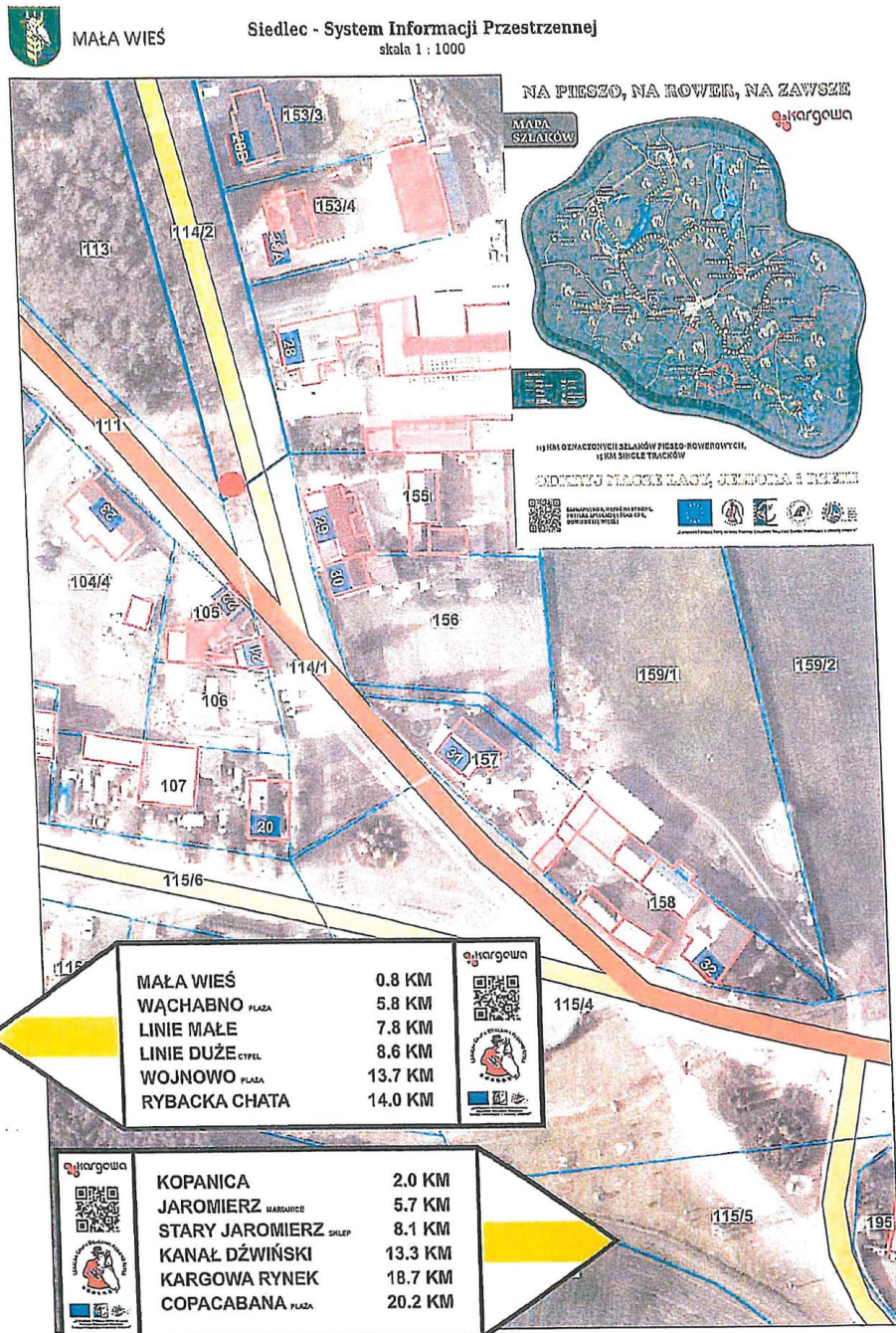
Załącznik nr 1 do POROZUMIENIA





strona 3/7

Niniejszy wydruk nie stanowi dokumentu w rozumieniu przepisów prawa.
Wydrukowano w serwisie stadec.e-mapa.net dnia 2024-12-09 12:33:57

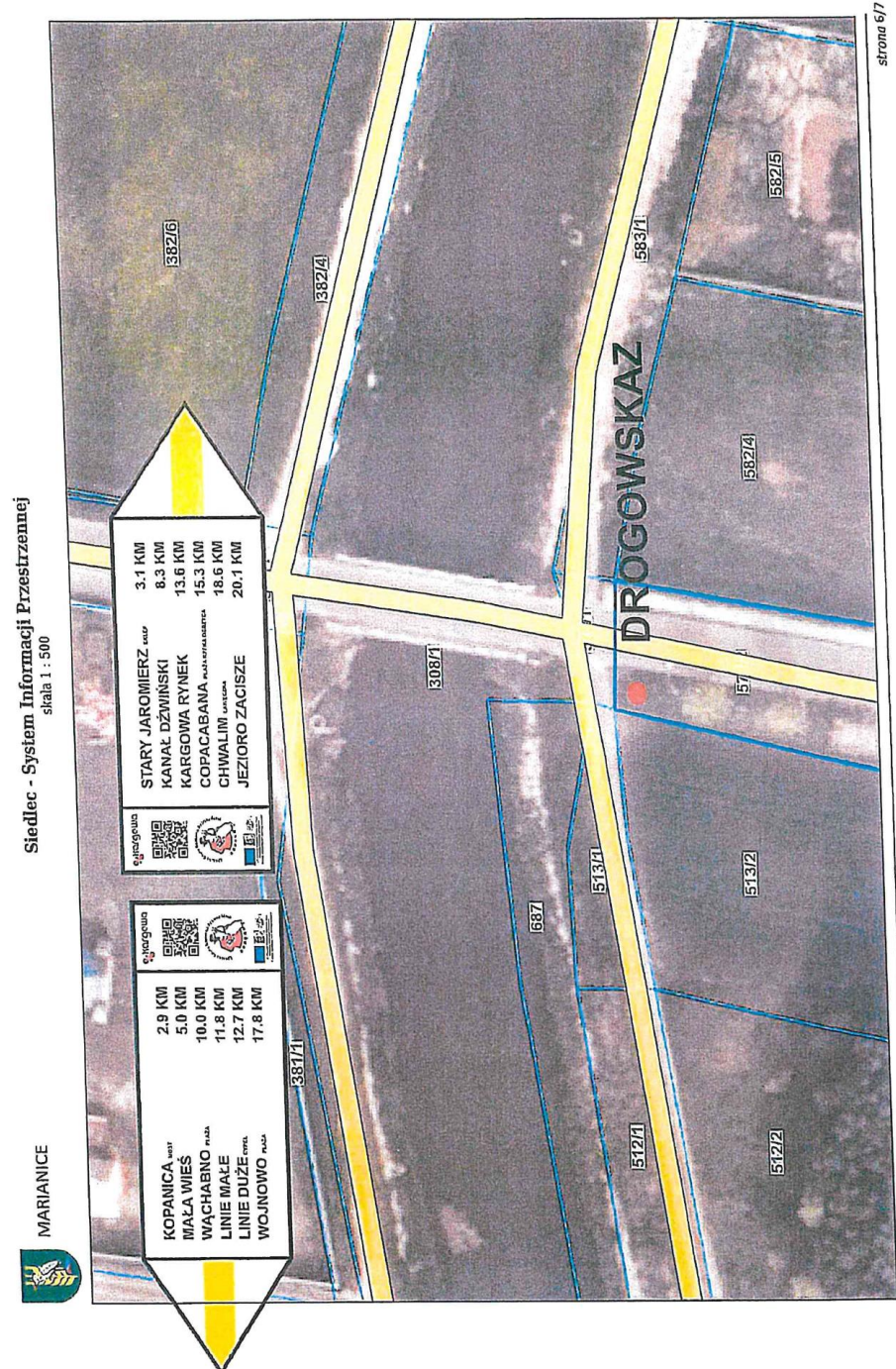


Niniejszy wydruk nie stanowi dokumentu w rozumieniu przepisów prawa.
Wydrukowano w serwisie siedlec.e-mapa.net dnia 2024-12-09 12:19:40

strona 4/7



*Najlepiej w druku nie stanowią dokumentu w rozumieniu przepisów prawa.
Wydrukowano w serwisie siedllec.e-map.pl dnia 2024-09-06 10:06:55



Niniejszy wydruk nie stanowi dokumentu w rozumieniu przepisów prawa.
Wydrukowano w serwisie siedlec.e-mapa.net dnia 2024-09-06 10:48:00

