



DZIENNIK URZĘDOWY

WOJEWÓDZTWA WIELKOPOLSKIEGO

Poznań, dnia 8 stycznia 2025 r.

Poz. 208

UCHWAŁA NR IX/110/2024 RADY MIEJSKIEJ W ŚRODZIE WIELKOPOLSKIEJ

z dnia 19 grudnia 2024 r.

w sprawie wyznaczenia obszaru zdegradowanego i obszaru rewitalizacji na terenie Gminy Środa Wielkopolska

Na podstawie art. 18 ust. 2 pkt 15 ustawy z dnia 8 marca 1990 r. o samorządzie gminnym (Dz. U. z 2024 r. poz. 1465 ze zmianami) oraz art. 8 ust. 1 i art. 11 ust. 5 pkt. 1 ustawy z dnia 9 października 2015 r. o rewitalizacji (t.j. Dz. U. z 2024 r. poz. 278) Rada Miejska w Środzie Wielkopolskiej uchwala, co następuje:

§ 1. Wyznacza się obszar zdegradowany i obszar rewitalizacji na terenie Gminy Środa Wielkopolska, w granicach określonych w załączniku graficznym do niniejszej uchwały.

§ 2. Ustanawia się na rzecz Gminy Środa Wielkopolska prawo pierwokupu niżej wymienionych nieruchomości położonych na obszarze rewitalizacji:

- przy ulicy gen. Jana Henryka Dąbrowskiego, na działce oznaczonej numerem ewidencyjnym 2868/1 w Środzie Wielkopolskiej;
- przy ulicy Stary Rynek, na działce oznaczonej numerem ewidencyjnym 1826 w Środzie Wielkopolskiej;
- przy ulicy Daszyńskiego, na działce oznaczonej numerem ewidencyjnym 1911/9 w Środzie Wielkopolskiej.

§ 3. Wykonanie uchwały powierza się Burmistrzowi Miasta Środa Wielkopolska.




§ 4. Uchwała wchodzi w życie po upływie 14 dni od dnia ogłoszenia w Dzienniku Urzędowym Województwa Wielkopolskiego.

Przewodniczący
Rady Miejskiej
(-) Adam Wójkiewicz



Załącznik nr 1 do Uchwały nr IX/110/2024 Rady Miejskiej w Środzie Wielkopolskiej z dnia 19 grudnia 2024 roku w sprawie wyznaczenia obszaru zdegradowanego i obszaru rewitalizacji na terenie Gminy Środa Wielkopolska

Legenda

-  Jednostki analityczne
-  Obszar zdegradowany
-  Obszar rewitalizacji

1:5 000

0 2,5 5 km

Opracowano na podstawie mapy zasadniczej udostępnionej przez Starostę Średzkiego w dniu 26 lipca 2024 roku opatrzonej licencją nr GK.6624.1163.2024_3025_P

