



# DZIENNIK URZĘDOWY

## WOJEWÓDZTWA WIELKOPOLSKIEGO

Poznań, dnia 14 maja 2026 r.

Poz. 3847

### UCHWAŁA NR XXXI/235/26 RADY GMINY DUSZNIKI

z dnia 28 kwietnia 2026 r.

#### w sprawie zaliczenia dróg do kategorii dróg gminnych

Na podstawie art. 18 ust. 2 pkt 15 ustawy z dnia 8 marca 1990 r. o samorządzie gminnym (t.j. Dz. U. z 2025 r. poz. 1153 i 1436) oraz art. 7 ust. 1 i 2 ustawy z dnia 21 marca 1985 r. o drogach publicznych (t.j. Dz. U. z 2025 r. poz. 889) Rada Gminy Duszniki uchwała, co następuje:

#### § 1. Zalicza się do kategorii dróg gminnych następujące drogi:

Miejscowość	Nazwa ulicy - przebieg drogi	Działki ewidencyjne	Własność	Numer załącznika
Duszniki	św. Floriana	1114/3 obręb Duszniki	Gmina Duszniki	Załącznik graficzny nr 1
Duszniki	Lipowa	1166 obręb Duszniki	Gmina Duszniki	Załącznik graficzny nr 2
Duszniki	Słoneczna i Wiosenna	1187, 1205 obręb Duszniki	Gmina Duszniki	Załącznik graficzny nr 3
Duszniki	Parkowa	1187, 1186, 1185 obręb Duszniki	Gmina Duszniki	Załącznik graficzny nr 4
Podrzewie	Sportowa	652 obręb Podrzewie	Gmina Duszniki	Załącznik graficzny nr 5
Niewierz	Kasztanowa	131, 88, 77/1, 64/5 obręb Niewierz	Gmina Duszniki	Załącznik graficzny nr 6
Sędziny Sędzinko	Czereśniowa Wiśniowa	232 obręb Sędziny, 248/1, 248/2 obręb Sędzinko	Gmina Duszniki	Załącznik graficzny nr 7
Sękowo	Magnoliowa	335/17, 335/6 obręb Sękowo	Gmina Duszniki	Załącznik graficzny nr 8
Duszniki Zakrzewko	droga relacji Duszniki - Zakrzewko	709/2 obręb Duszniki, 33/4 obręb Zakrzewko	Gmina Duszniki	Załącznik graficzny nr 9

§ 2. Szczegółowe położenie i przebieg dróg wymienionych w § 1 został oznaczony na mapach, stanowiących załączniki do niniejszej uchwały.

§ 3. Wykonanie uchwały powierza się Wójtowi Gminy Duszniki.

§ 4. Uchwała wchodzi w życie po upływie 14 dni od ogłoszenia w Dzienniku Urzędowym Województwa Wielkopolskiego.

Przewodniczący Rady Gminy Duszniki  
(-) Paweł Henicz



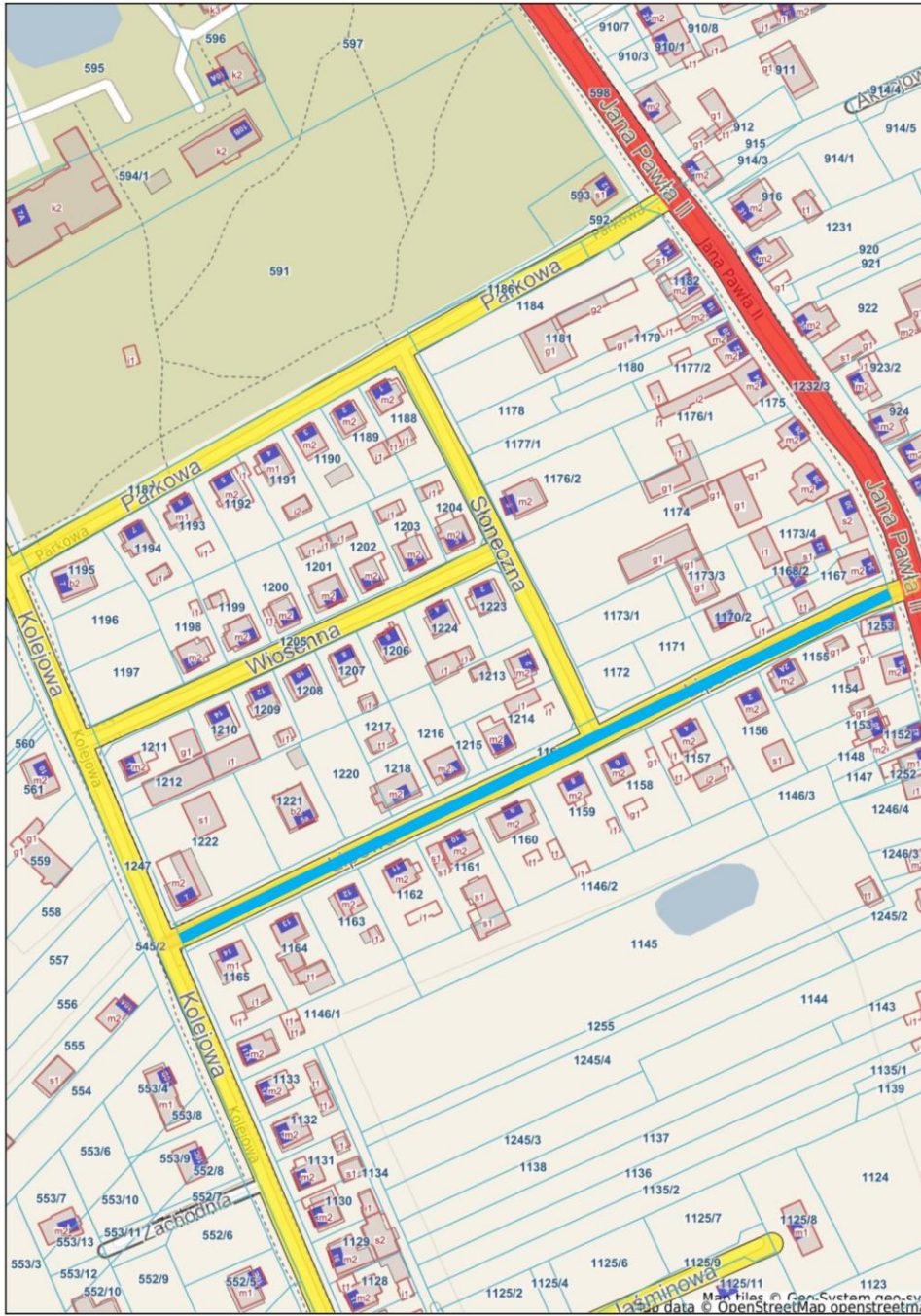
Załącznik Nr 2 do uchwały Nr XXXI/235/26  
Rady Gminy Duszniki  
z dnia 28 kwietnia 2026 r.

### Ulica Lipowa w Dusznikach



Duszniki - System Informacji Przestrzennej

skala 1 : 2000

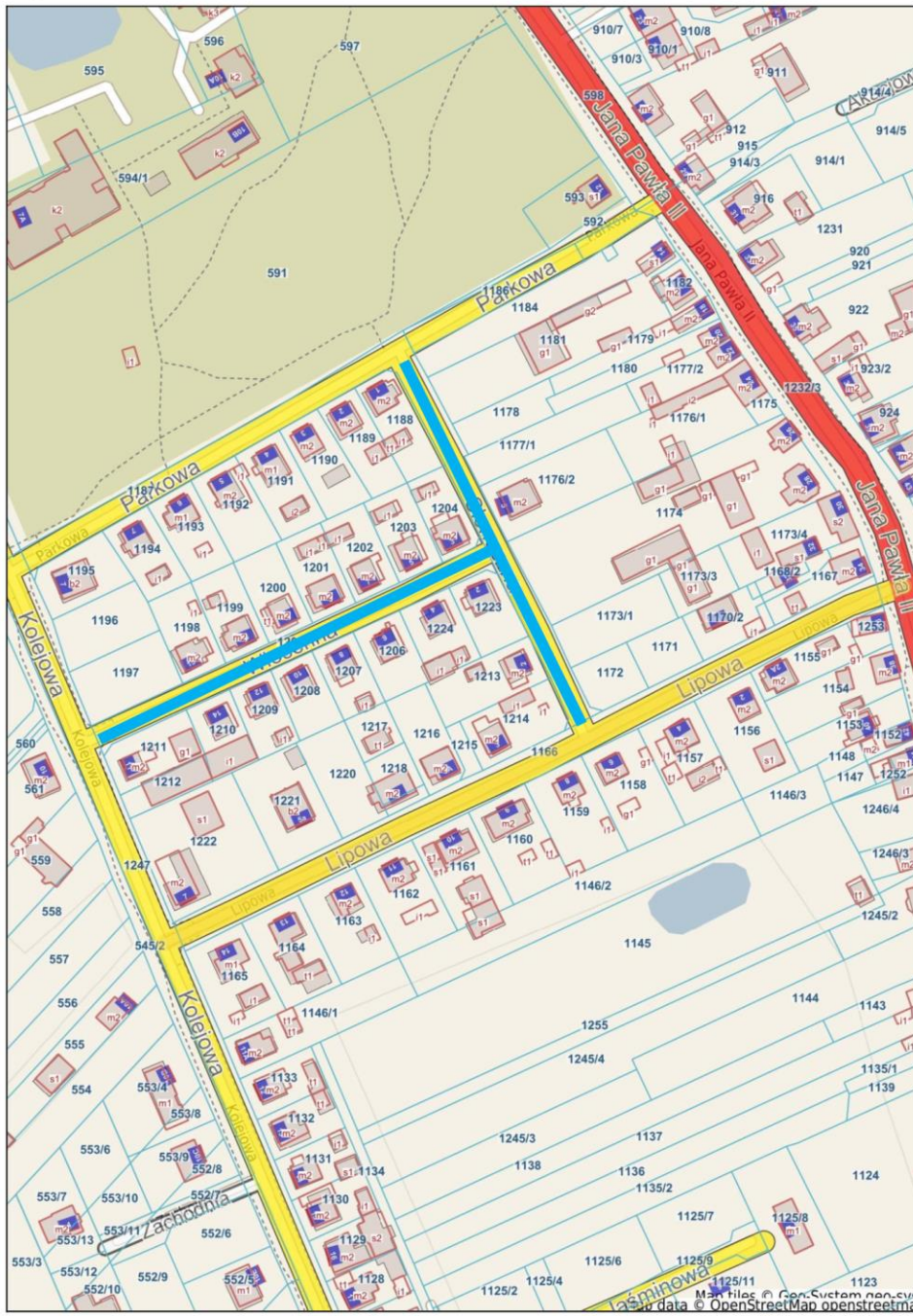


Załącznik Nr 3 do uchwały Nr XXXI/235/26  
Rady Gminy Duszniki  
z dnia 28 kwietnia 2026 r.

**Ulica Słoneczna i Wiosenna w Dusznikach**



**Duszniki - System Informacji Przestrzennej**  
skala 1 : 2000

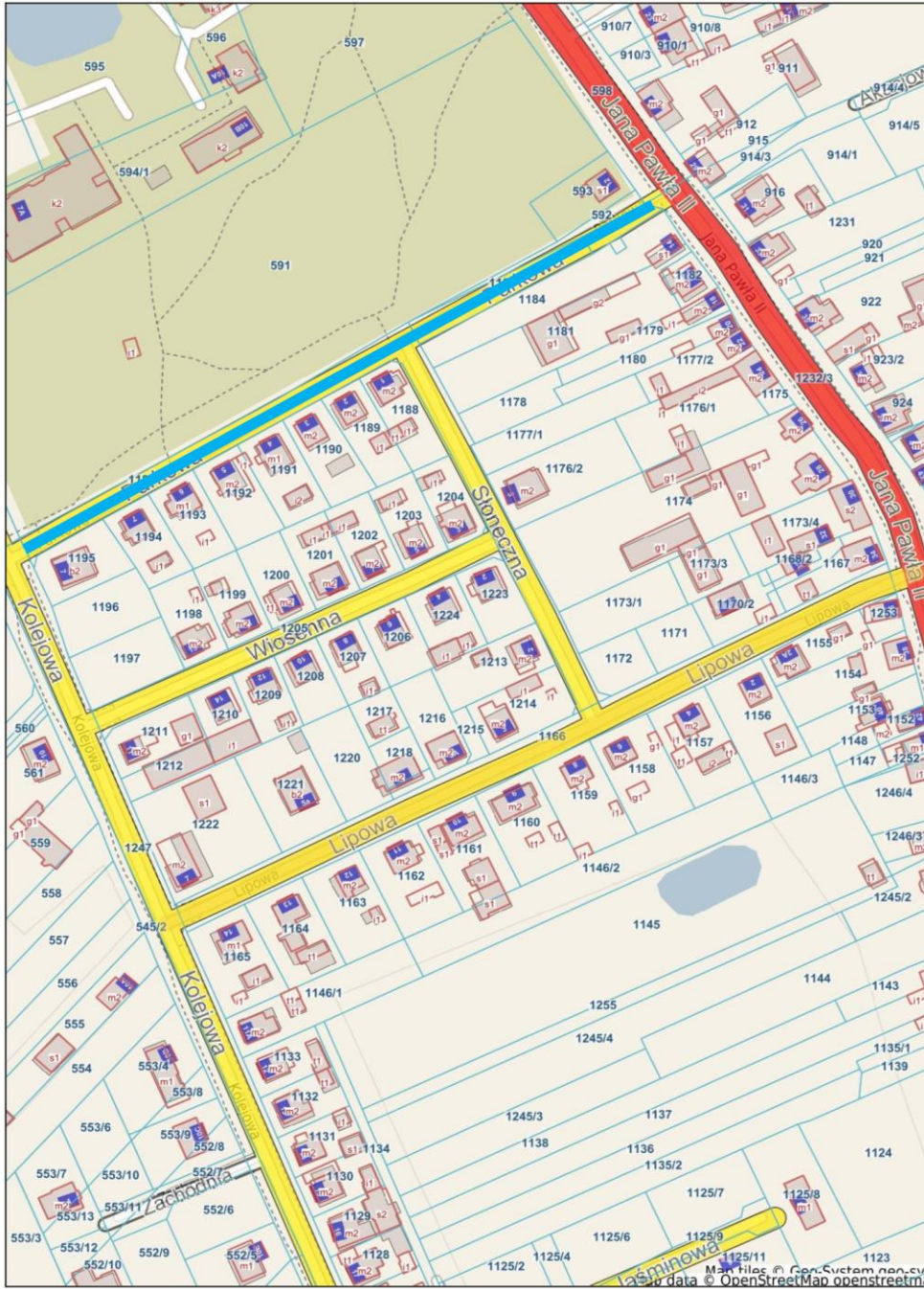


Załącznik Nr 4 do uchwały Nr XXXI/235/26  
Rady Gminy Duszniki  
z dnia 28 kwietnia 2026 r.

### Ulica Parkowa w Dusznikach



Duszniki - System Informacji Przestrzennej  
skala 1 : 2000

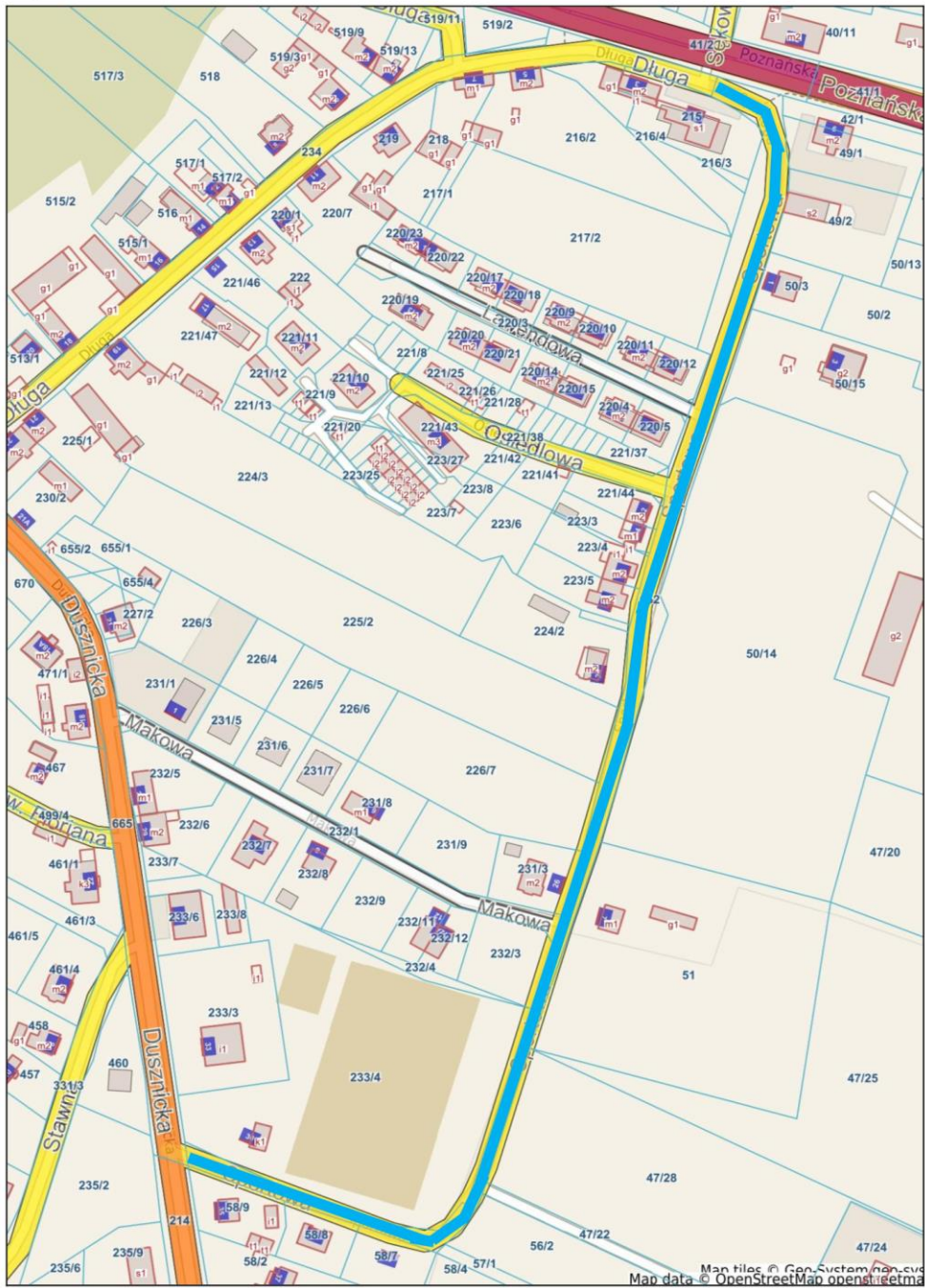


Załącznik Nr 5 do uchwały Nr XXXI/235/26  
Rady Gminy Duszniki  
z dnia 28 kwietnia 2026 r.

## Ulica Sportowa w Podrzewiu

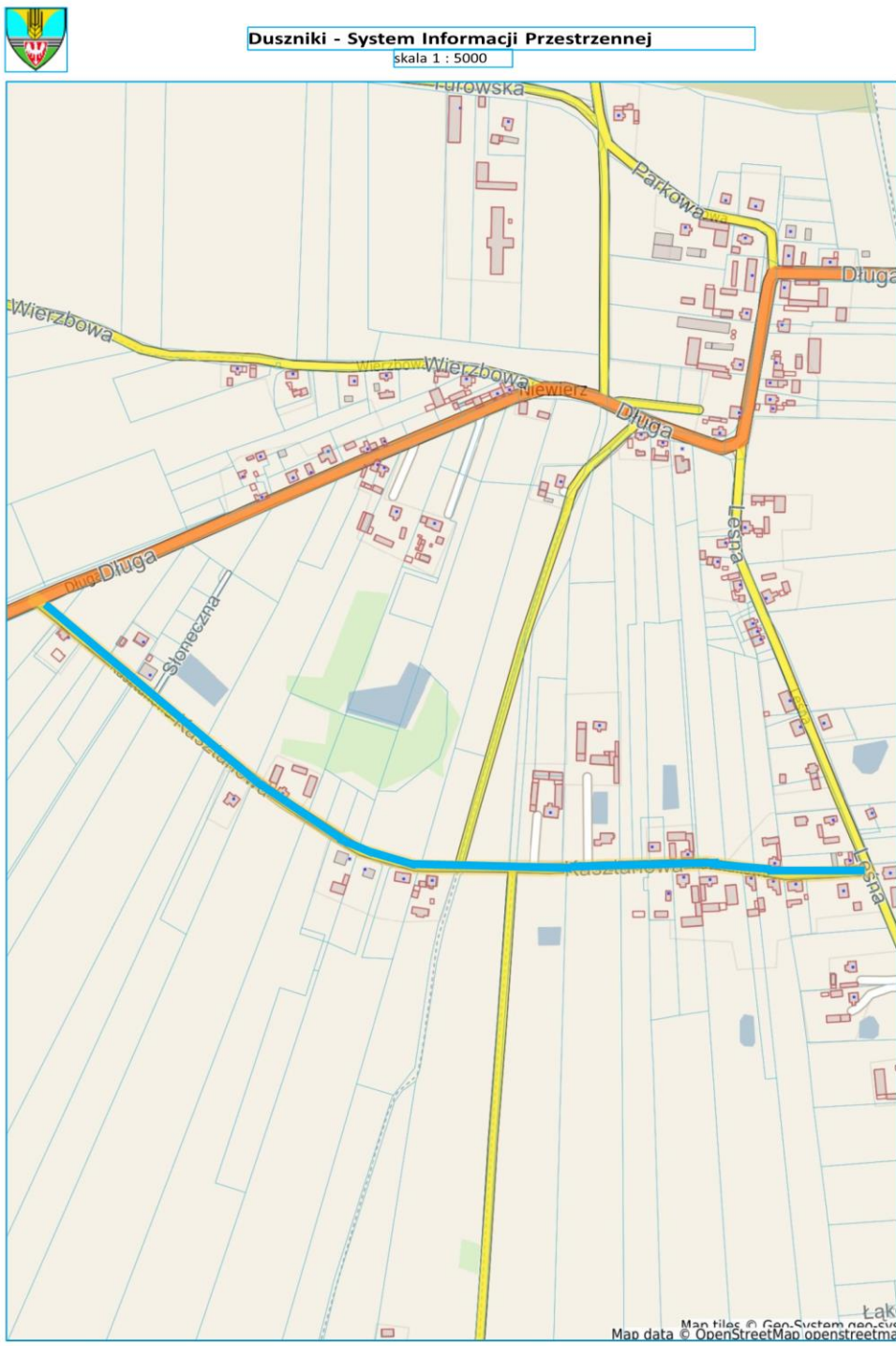


Duszniki - System Informacji Przestrzennej  
skala 1 : 2000



Załącznik Nr 6 do uchwały Nr XXXI/235/26  
Rady Gminy Duszniki  
z dnia 28 kwietnia 2026 r.

### Ulica Kasztanowa w Niewierzu



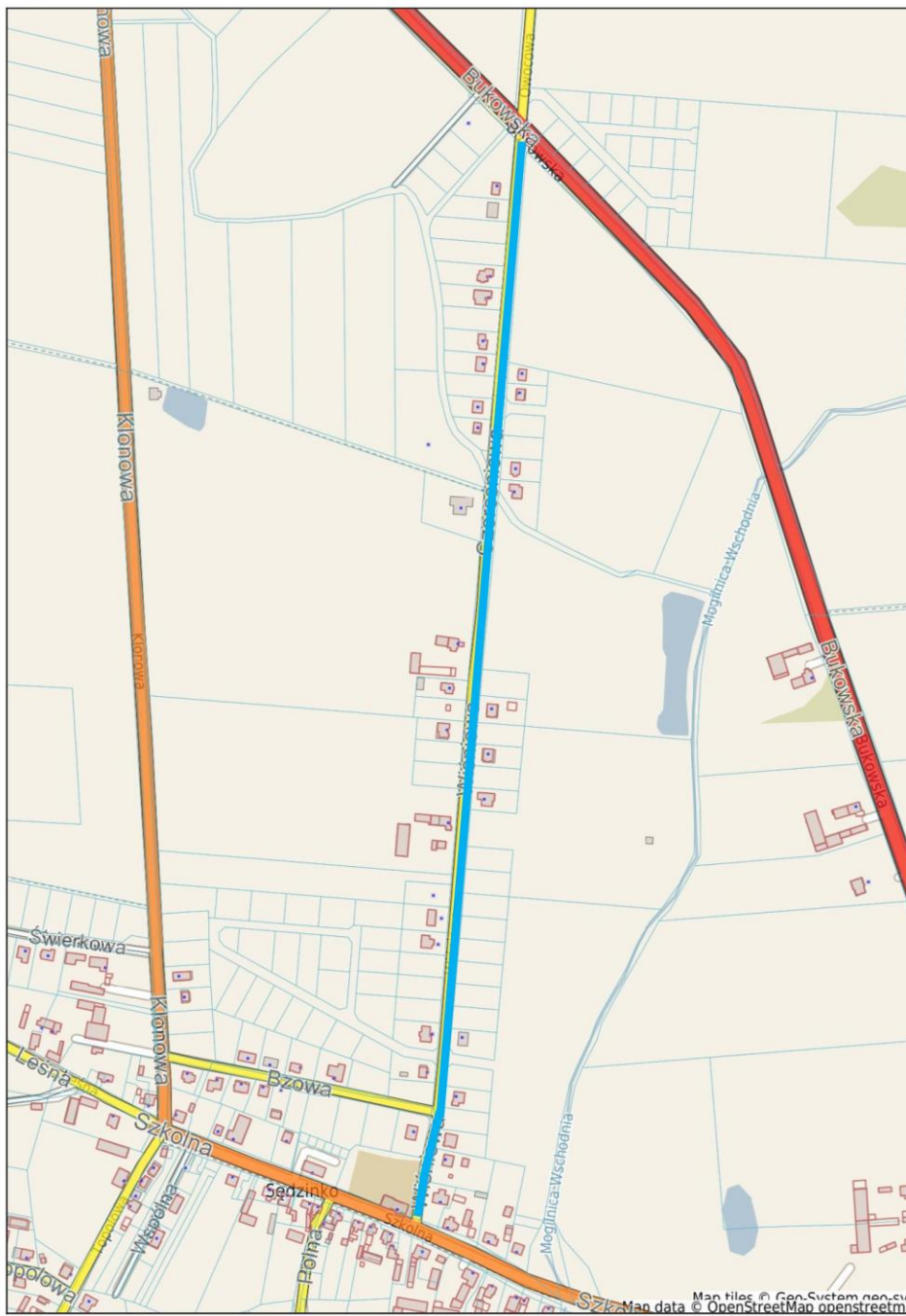
Załącznik Nr 7 do uchwały Nr XXXI/235/26  
Rady Gminy Duszniki  
z dnia 28 kwietnia 2026 r.

### Ulica Czereśniowa w Sędzinach i ulica Wiśniowa w Sędzinku



#### Duszniki - System Informacji Przestrzennej

skala 1 : 5000





Załącznik Nr 9 do uchwały Nr XXXI/235/26  
Rady Gminy Duszniki  
z dnia 28 kwietnia 2026 r.

### Droga relacji Duszniki - Zakrzewko



Duszniki - System Informacji Przestrzennej  
skala 1 : 15000

