



DZIENNIK URZĘDOWY

WOJEWÓDZTWA WIELKOPOLSKIEGO

Poznań, dnia 9 lutego 2026 r.

Poz. 1264

UCHWAŁA NR XXV/154/26 RADY MIASTA I GMINY CZERNIEJEWO

z dnia 28 stycznia 2026 r.

w sprawie wyznaczenia obszaru zdegradowanego i obszaru rewitalizacji na terenie Gminy Czarniejewo

Na podstawie art. 18 ust. 2 pkt 15 ustawy z dnia 8 marca 1990 o samorządzie gminnym (t.j. Dz. U. z 2025 r. poz. 1153, z późn. zm.) oraz art. 8 ust. 1 ustawy z dnia 9 października 2015 r. o rewitalizacji (Dz. U. z 2024 r. poz. 278) Rada Miasta i Gminy Czarniejewo uchwala, co następuje:

§ 1. Wyznacza się obszar zdegradowany i obszar rewitalizacji na terenie Gminy Czarniejewo w granicach określonych w załączniku graficznym w skali 1:5000, który stanowi Załącznik nr 1 do niniejszej Uchwały.




§ 2. Wykonanie uchwały powierza się Burmistrzowi Miasta i Gminy Czarniejewo.

§ 3. Uchwała wchodzi w życie po upływie 14 dni od dnia ogłoszenia w Dzienniku Urzędowym Województwa Wielkopolskiego

Przewodniczący Rady
(-) Jan Kulpiński

GMINA CZERNIEJEWO

**ZAŁĄCZNIK GRAFICZNY
MAPA OBSZARU
ZDEGRADOWANEGO I
REWITALIZOWANEGO**

- LEGENDA
- C1 CZERNIEJEWO 1
 - C2 CZERNIEJEWO 2
 - C3 CZERNIEJEWO 3
 - C4 CZERNIEJEWO 4
 - Ż1 ŻYDOWO 1
 - Ż2 ŻYDOWO 2
 - Ż3 ŻYDOWO 3
 -  OBSZAR ZDEGRADOWANY
 -  OBSZAR REWITALIZOWANY
 -  KIERUNEK PÓŁNOCY


 PODZIAŁKA LINIOWA
 [km]
 INFORMACJE
 SKALA RYSUNKU GMINY 1:5000
 UKŁAD/ CRS (PL-1992)
 SIATKA KILOMETROWA CO 1000m

PODZIAŁ CZERNIEJEWA
 SKALA DETALU 1:1000


Załącznik nr 1 do uchwały nr XXV/154/26 Rady Miasta i Gminy Czarniejewo z dnia 28 stycznia 2026 r.

