



# DZIENNIK URZĘDOWY

## WOJEWÓDZTWA WIELKOPOLSKIEGO

---

Poznań, dnia 12 lutego 2026 r.

Poz. 1381

### UCHWAŁA NR XXXVII/280/2026 RADY GMINY KAZIMIERZ BISKUPI

z dnia 29 stycznia 2026 r.

**w sprawie uchwalenia zmiany miejscowego planu zagospodarowania przestrzennego polegającej na uchyleniu uchwały w sprawie miejscowego planu zagospodarowania przestrzennego dla terenu obejmującego trasę gazociągu wysokiego ciśnienia relacji Konin-Golina-Kleczew, uchwalonego Uchwałą Nr VI/31/99 Rady Gminy Kazimierz Biskupi z dnia 2 lutego 1999 r.**

Na podstawie art. 18 ust. 2 pkt 5, art. 40 ust. 1 ustawy z dnia 8 marca 1990 roku o samorządzie gminnym (tj. Dz. U. z 2025 r. poz. 1153 ze zm.), art. 20 ust. 1 ustawy z dnia 27 marca 2003 roku o planowaniu i zagospodarowaniu przestrzennym (Dz.U. z 2024 r. poz. 1130 ze zmianami) w związku z uchwałą Nr LXXXVIII/755/2024 Rady Gminy Kazimierz Biskupi z dnia 7 marca 2024 roku w sprawie przystąpienia do zmiany miejscowego planu zagospodarowania przestrzennego polegającej na uchyleniu uchwały w sprawie miejscowego planu zagospodarowania przestrzennego dla terenu obejmującego trasę gazociągu wysokiego ciśnienia relacji Konin-Golina-Kleczew, Rada Gminy Kazimierz Biskupi uchwala, co następuje:

**§ 1.** Po stwierdzeniu, że nie narusza ustaleń „Studium uwarunkowań i kierunków zagospodarowania przestrzennego gminy Kazimierz Biskupi”, uchwalonego uchwałą nr VI/76/03 Rady Gminy Kazimierz Biskupi z dnia 12 czerwca 2003 r. z późniejszymi zmianami uchwalonymi następującymi uchwałami Rady Gminy Kazimierz Biskupi: uchwałą nr XII/74/2011 z dnia 21 lipca 2011 roku, uchwałą nr XLVIII/48/2014 z dnia 28 sierpnia 2014 roku, uchwałą nr IX/60/15 z dnia 27 maja 2015 roku, uchwałą nr LVIII/472/2018 z dnia 24 maja 2018 roku, uchwałą nr XXI/206/2020 z dnia 26 lutego 2020 roku, uchwałą nr XXXIX/340/2021 z dnia 19 kwietnia 2021 roku i uchwałą nr LXXIV/623/2023 z dnia 11 maja 2023 r., uchyla się uchwałę Nr VI/31/99 Rady Gminy Kazimierz Biskupi z dnia 2 lutego 1999 r. w sprawie miejscowego planu zagospodarowania przestrzennego dla terenu obejmującego trasę gazociągu wysokiego ciśnienia relacji Konin-Golina-Kleczew, gmina Kazimierz Biskupi.

**§ 2.** Integralną częścią uchwały jest:

- 1) Załącznik nr 1 do uchwały stanowiący rysunek określający granice obszaru objętego uchwałą w sprawie zmiany planu miejscowego,
- 2) Załącznik nr 2 do uchwały stanowiący rysunek określający granice obszaru objętego uchwałą w sprawie zmiany planu miejscowego,
- 3) Załącznik nr 3 do uchwały stanowiący rysunek określający granice obszaru objętego uchwałą w sprawie zmiany planu miejscowego,
- 4) Załącznik nr 4 do uchwały stanowiący rysunek określający granice obszaru objętego uchwałą w sprawie zmiany planu miejscowego,
- 5) Załącznik nr 5 do uchwały stanowiący rysunek określający granice obszaru objętego uchwałą w sprawie zmiany planu miejscowego,

- 6) Załącznik nr 6 do uchwały stanowiący rysunek określający granice obszaru objętego uchwałą w sprawie zmiany planu miejscowego,
- 7) Załącznik nr 7 do uchwały stanowiący rysunek określający granice obszaru objętego uchwałą w sprawie zmiany planu miejscowego,
- 8) Załącznik nr 8 do uchwały stanowiący rysunek określający granice obszaru objętego uchwałą w sprawie zmiany planu miejscowego,
- 9) Załącznik nr 9 do uchwały stanowiący rysunek określający granice obszaru objętego uchwałą w sprawie zmiany planu miejscowego,
- 10) Załącznik nr 10 do uchwały zawierający rozstrzygnięcie dotyczące sposobu rozpatrzenia uwag zgłoszonych do zmiany planu,
- 11) Załącznik nr 11 zawierający rozstrzygnięcie o sposobie realizacji, zapisanych w planie, inwestycji z zakresu infrastruktury technicznej, które należą do zadań własnych gminy, oraz zasadach ich finansowania, zgodnie z przepisami o finansach publicznych.

§ 3. Obowiązującym ustaleniem załącznika nr 1 - nr 9 jest granica obszaru objętego zmianą planu.

§ 3. Wykonanie uchwały powierza się Wójtowi Gminy Kazimierz Biskupi.

§ 4. Uchwała wchodzi w życie po upływie 14 dni od daty ogłoszenia w Dzienniku Urzędowym Województwa Wielkopolskiego.

Przewodniczący Rady Gminy  
(-) Janusz Stefański

Załącznik Nr 1 do uchwały Nr XXXVII/280/2026  
Rady Gminy Kazimierz Biskupi z dnia 29 stycznia 2026 r.

ZMIANA MIEJSCOWEGO PLANU ZAGOSPODAROWANIA  
PRZESTRZENNEGO GMINY KAZIMIERZ BISKUPI

GAZOCIĄG  
WYSOKIEGO CIŚNIENIA  
RYSUNEK PLANU

SKALA 1:1000



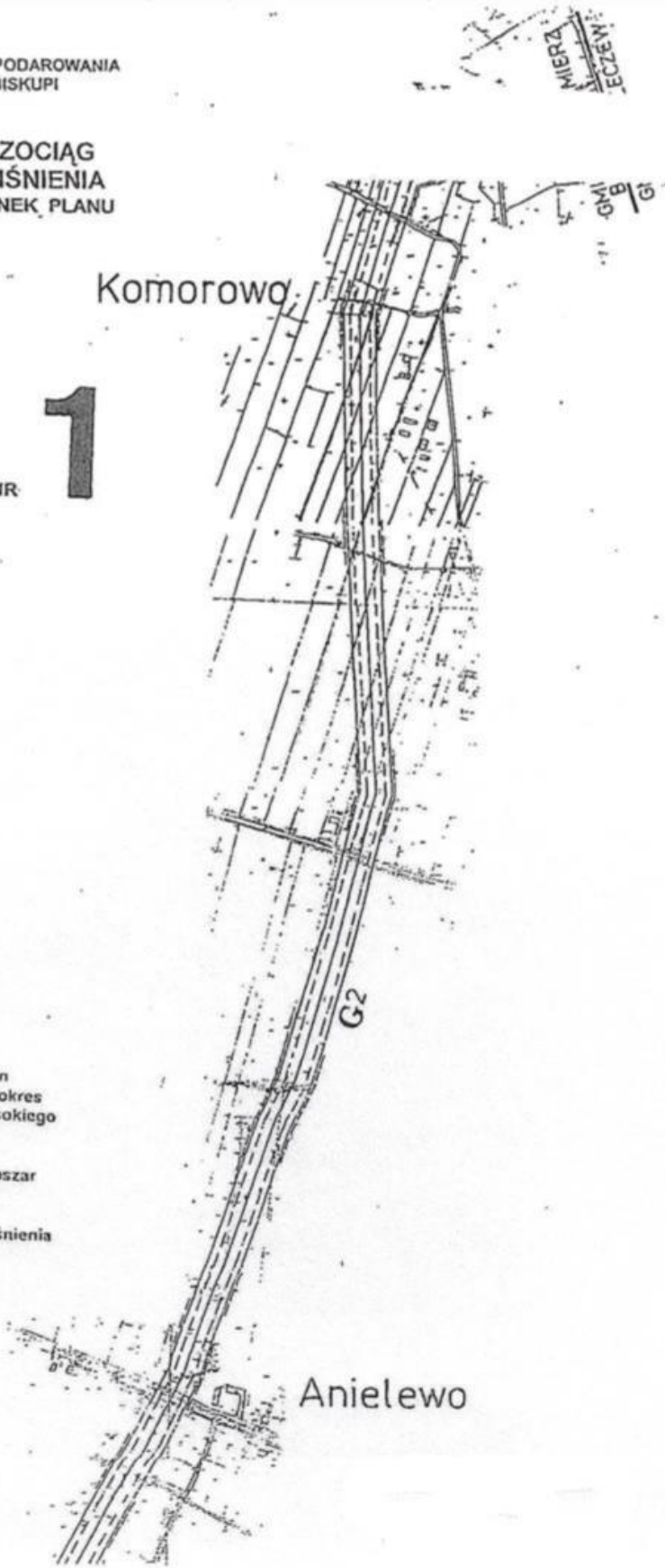
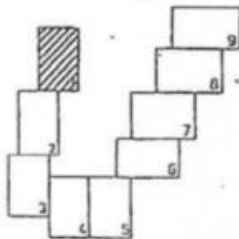
ZMNIJSZONO DO CELÓW PUBLIKACJI

RYSUNEK NR

1

Oznaczenia:

- granica opracowania
- linie rozgraniczające teren  
czasowego zajęcia na okres  
budowy gazociągu wysokiego  
ciśnienia
- linie rozgraniczające obszar  
strefy gazociągu
- gazociąg wysokiego ciśnienia



Komorowo

Anielewo

MIERA  
ECCEN

GMI  
GB  
G

G2

Załącznik Nr 2 do uchwały Nr XXXVII/280/2026  
Rady Gminy Kazimierz Biskupi z dnia 29 stycznia 2026 r.

ZMIANA MIEJSCOWEGO PLANU ZAGOSPODAROWANIA  
PRZESTRZENNEGO GMINY KAZIMIERZ BISKUPI

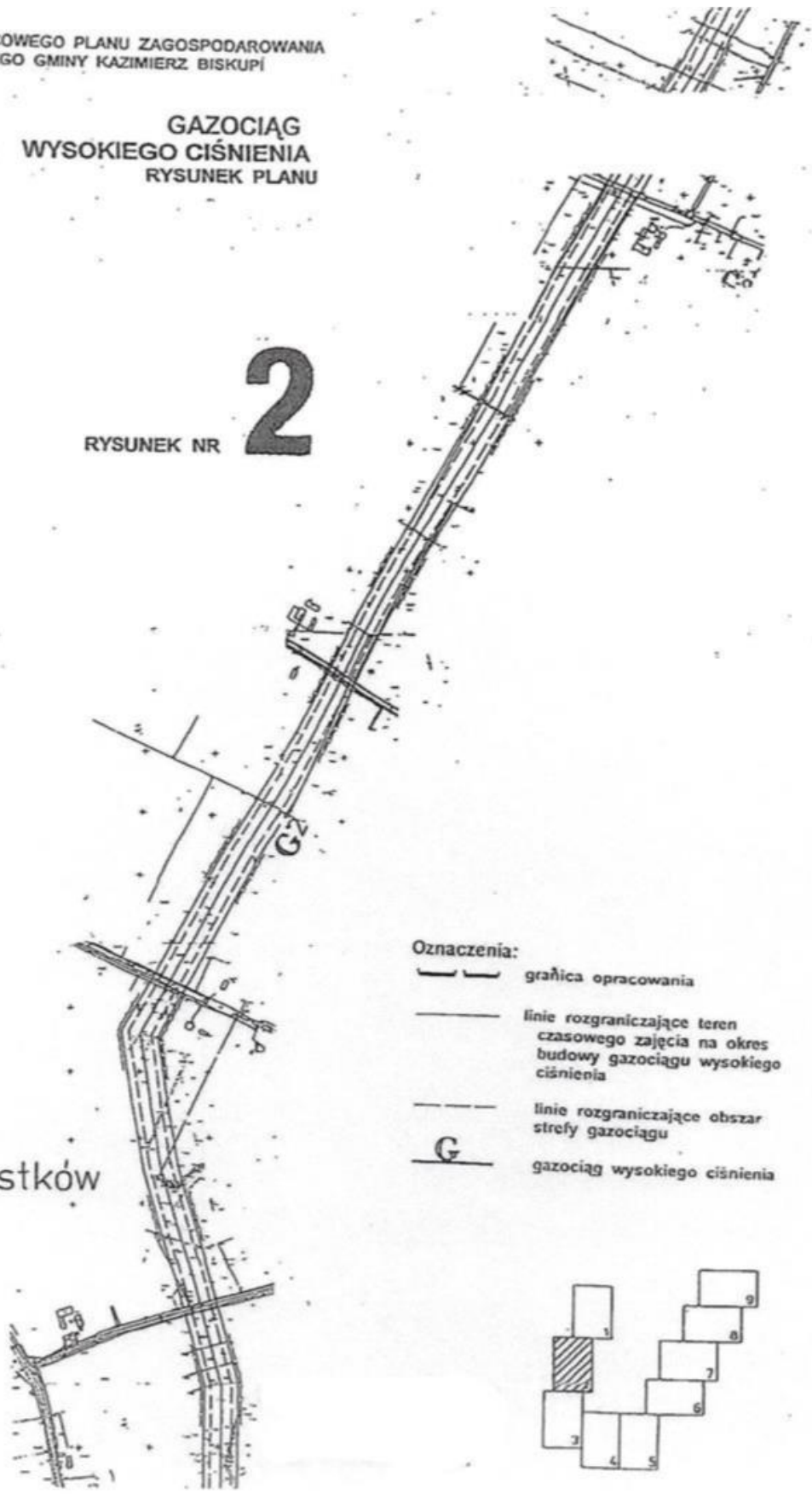
GAZOCIĄG  
WYSOKIEGO CIŚNIENIA  
RYSUNEK PLANU

SKALA 1:4000







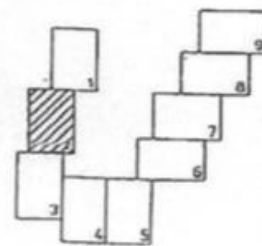
RYСУNEK NR **2**

Częstków



Oznaczenia:

-  grańca opracowania
-  linie rozgraniczające teren czasowego zajęcia na okres budowy gazociągu wysokiego ciśnienia
-  linie rozgraniczające obszar strefy gazociągu
-  gazociąg wysokiego ciśnienia



Załącznik Nr 3 do uchwały Nr XXXVII/280/2026  
Rady Gminy Kazimierz Biskupi z dnia 29 stycznia 2026 r.

ZMIANA MIEJSCOWEGO PLANU ZAGOSPODAROWANIA  
PRZESTRZENNEGO GMINY KAZIMIERZ BISKUPI

GAZOCIĄG  
WYSOKIEGO CIŚNIENIA  
RYSUNEK PLANU





SKALA 1:1000

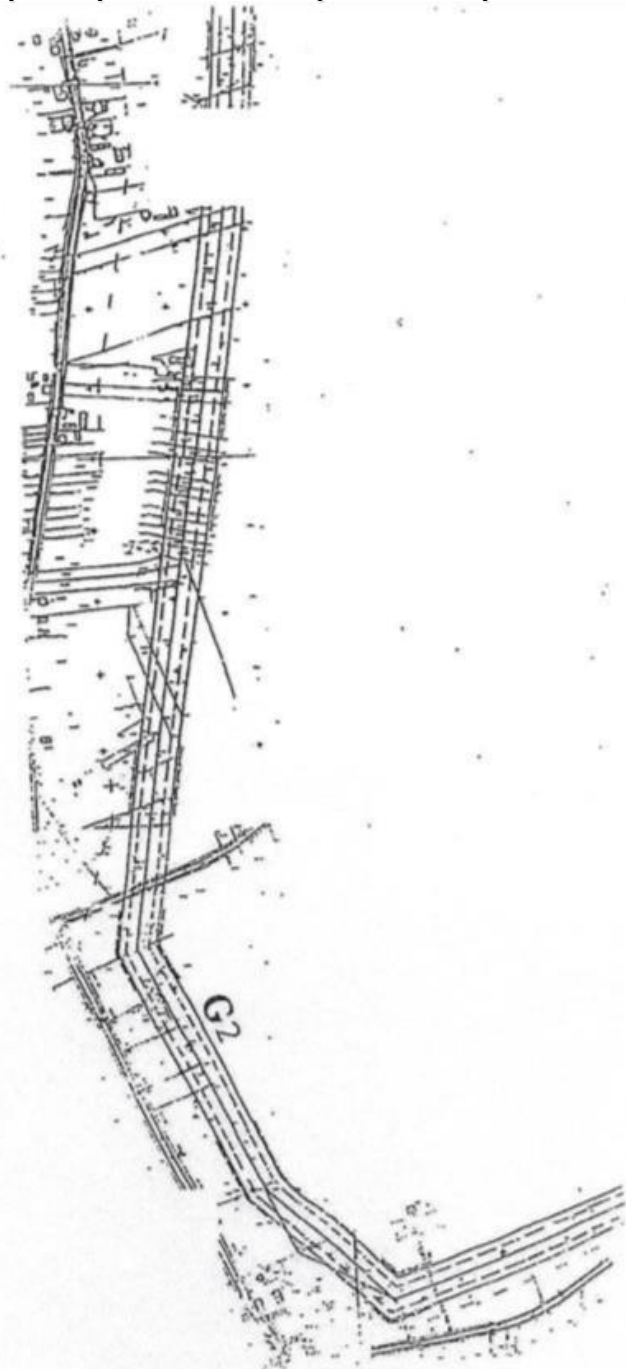


RYSUNEK NR **3**

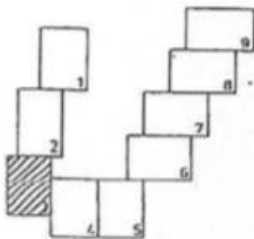
Tokarki

Oznaczenia:

-  granica opracowania
-  linie rozgraniczające teren  
czasowego zajęcia na okres  
budowy gazociągu wysokiego  
ciśnienia
-  linie rozgraniczające obszar  
strefy gazociągu
-  gazociąg wysokiego ciśnienia



Radwaniec



Załącznik Nr 4 do uchwały Nr XXXVII/280/2026  
Rady Gminy Kazimierz Biskupi z dnia 29 stycznia 2026 r.

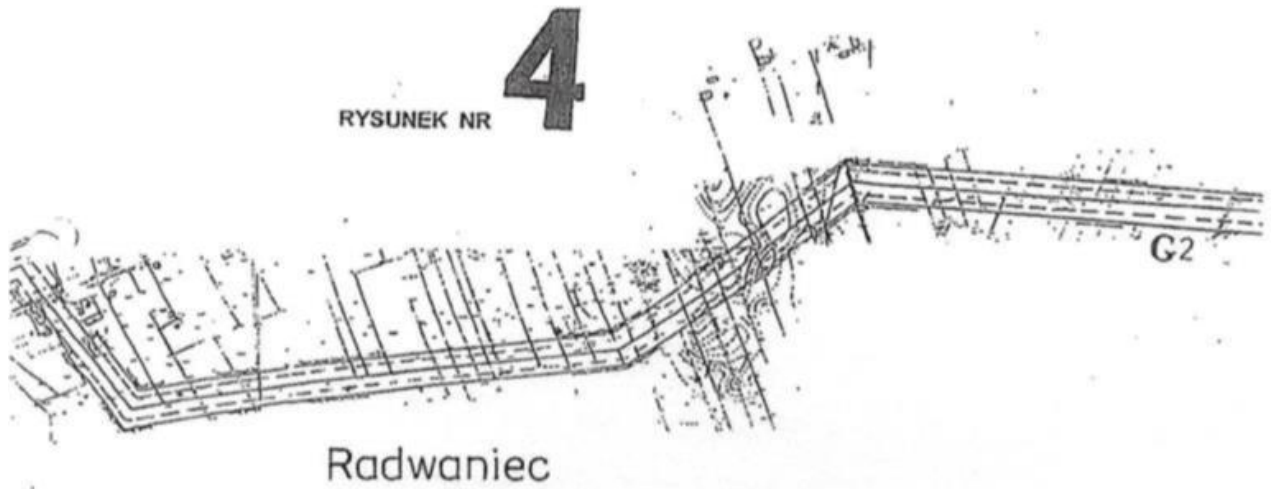
ZMIANA MIEJSCOWEGO PLANU ZAGOSPODAROWANIA  
PRZESTRZENNEGO GMINY KAZIMIERZ BISKUPI

GAZOCIĄG  
WYSOKIEGO CIŚNIENIA  
RYSUNEK PLANU





SKALA 1:1000

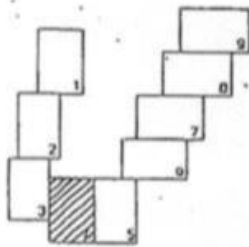


RYSUNEK NR **4**



Oznaczenia:

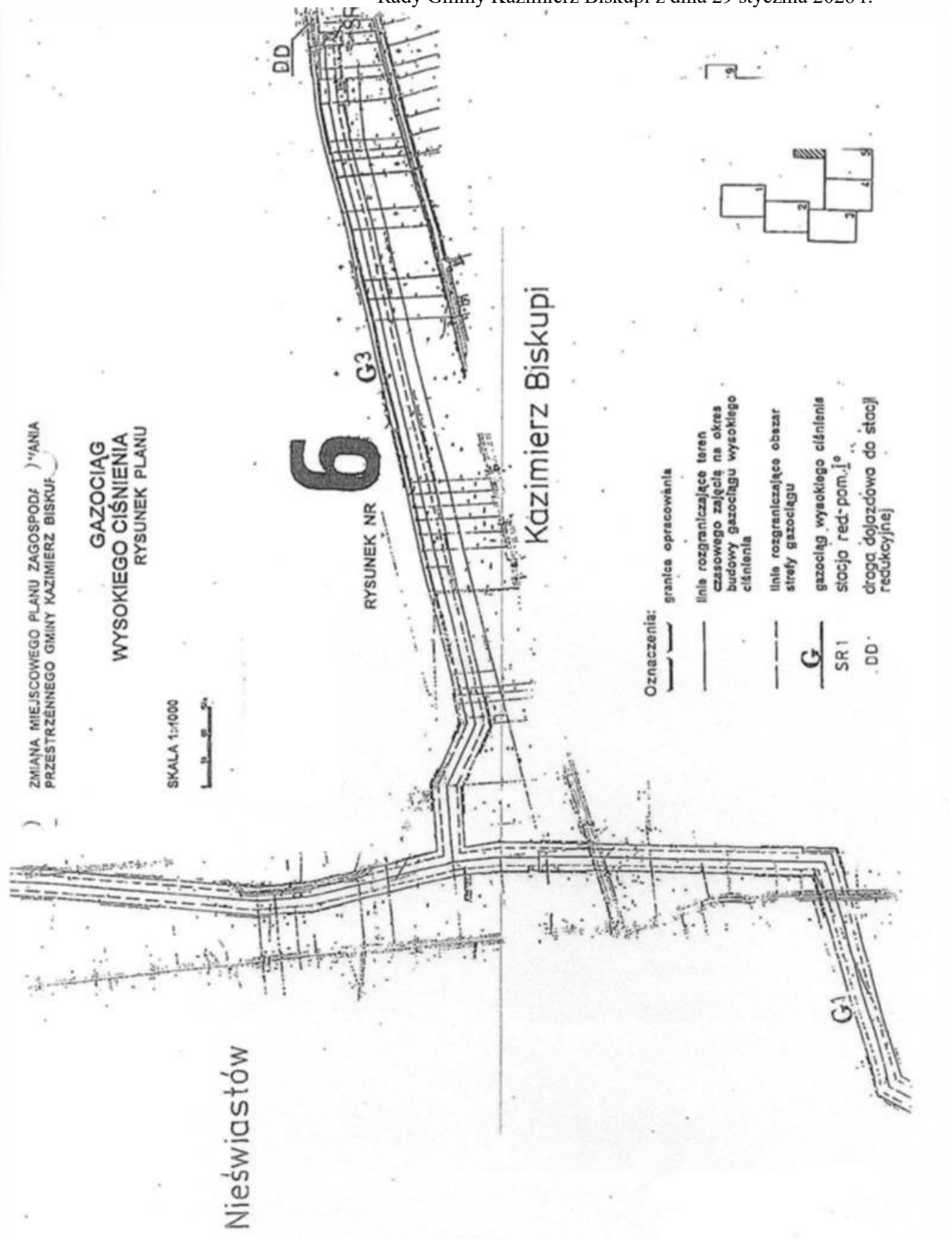
-  granica opracowania
-  linie rozgraniczające teren  
czasowego zajęcia na okres  
budowy gazociągu wysokiego  
ciśnienia
-  linie rozgraniczające obszar  
strefy gazociągu
-  gazociąg wysokiego ciśnienia



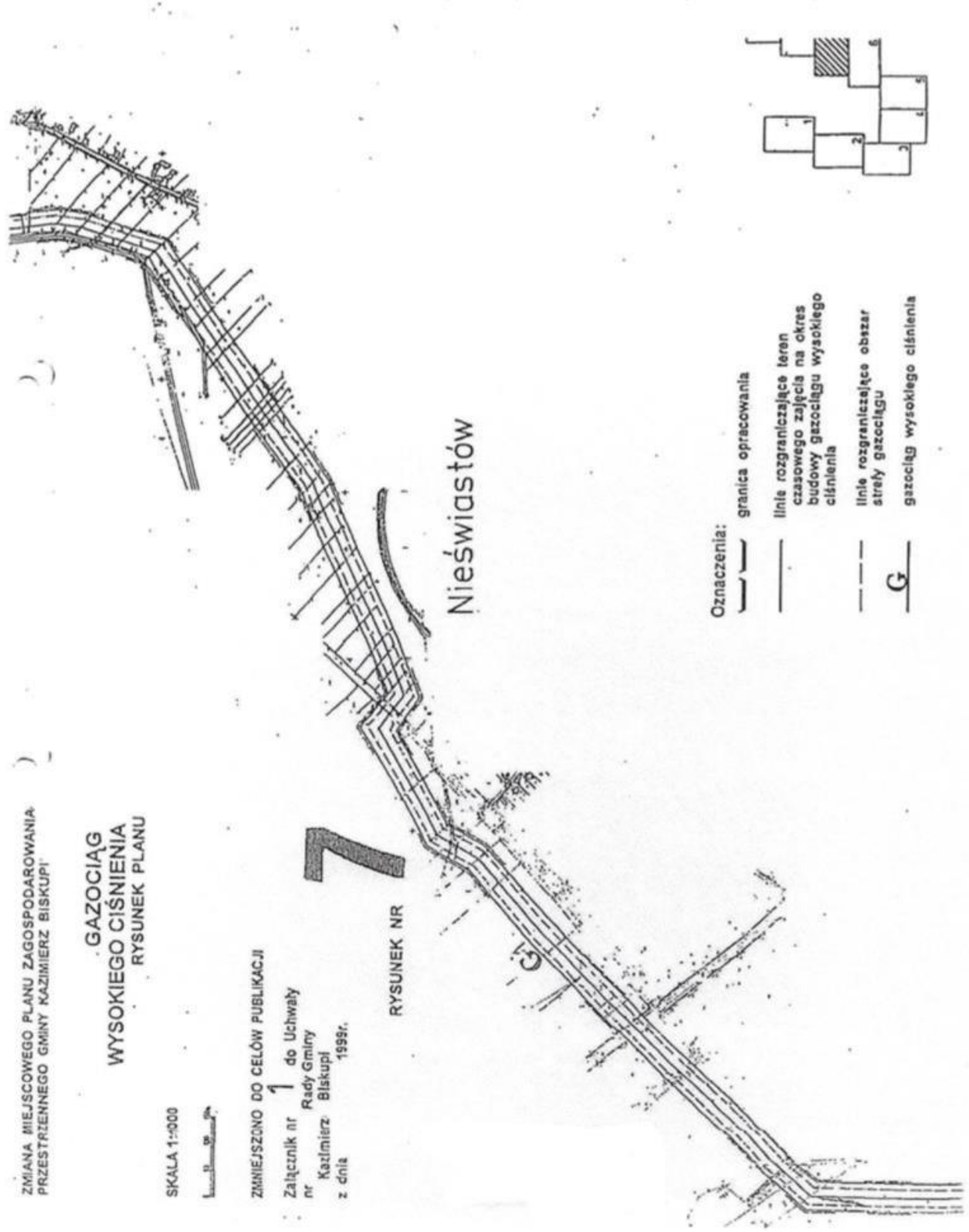
Załącznik Nr 5 do uchwały Nr XXXVII/280/2026  
Rady Gminy Kazimierz Biskupi z dnia 29 stycznia 2026 r.



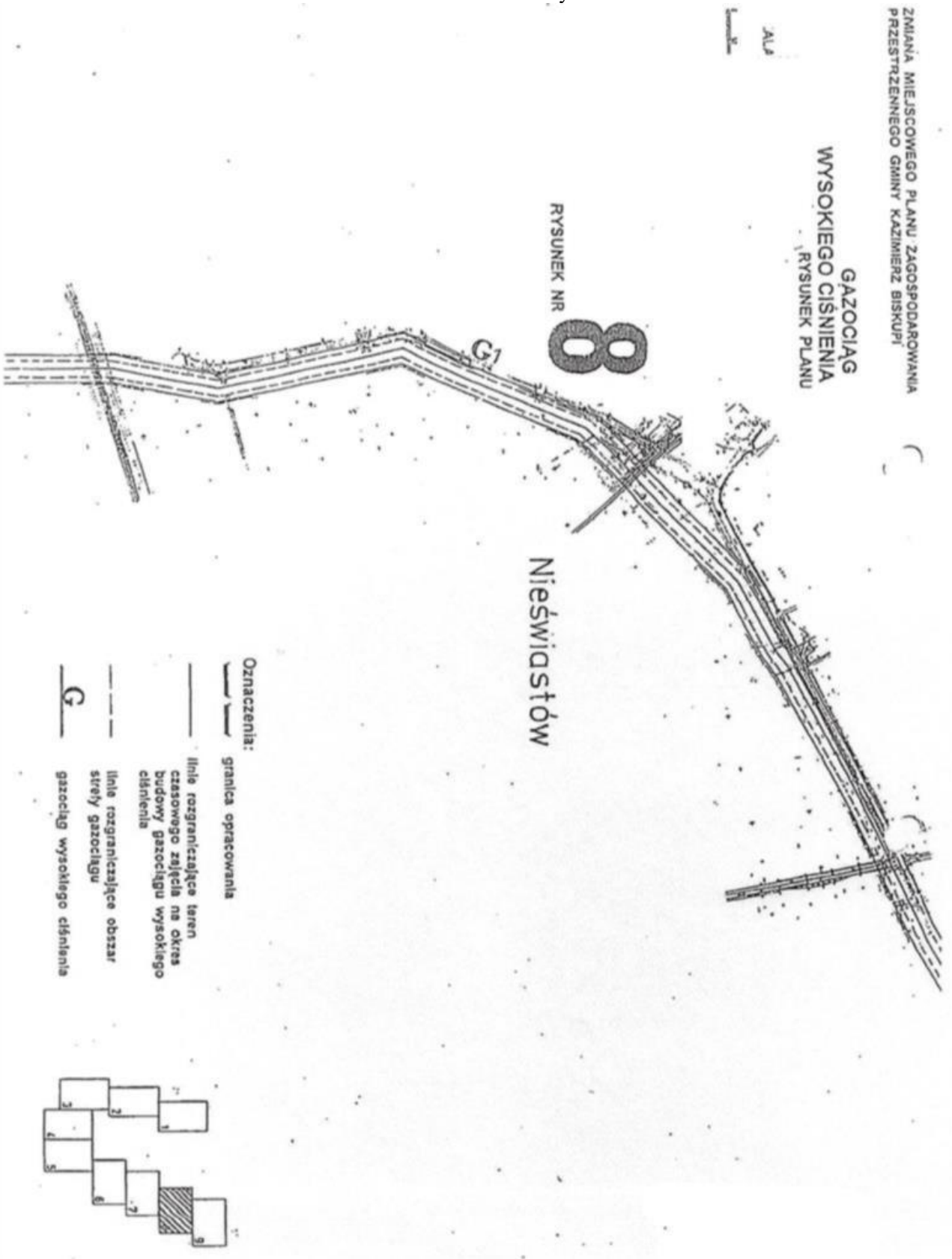
Załącznik Nr 6 do uchwały Nr XXXVII/280/2026  
Rady Gminy Kazimierz Biskupi z dnia 29 stycznia 2026 r.



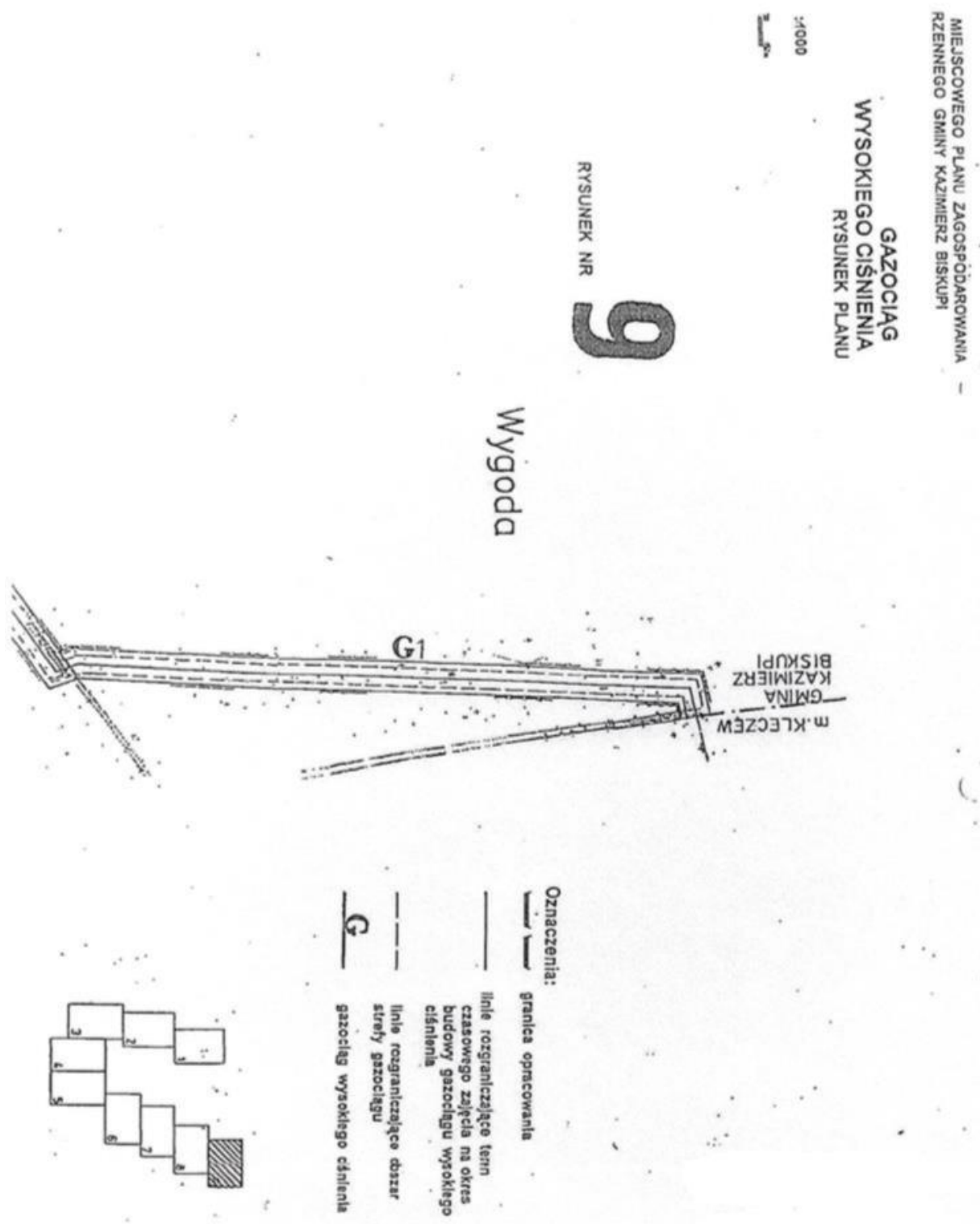
Załącznik Nr 7 do uchwały Nr XXXVII/280/2026  
Rady Gminy Kazimierz Biskupi z dnia 29 stycznia 2026 r.



Załącznik Nr 8 do uchwały Nr XXXVII/280/2026  
Rady Gminy Kazimierz Biskupi  
z dnia 29 stycznia 2026 r.



Załącznik Nr 9 do uchwały Nr XXXVII/280/2026  
Rady Gminy Kazimierz Biskupi z dnia 29 stycznia 2026 r.



Załącznik Nr 10 do uchwały Nr XXXVII/280/2026  
Rady Gminy Kazimierz Biskupi  
z dnia 29 stycznia 2026 r.

**ROZSTRZYGNĘCIE RADY GMINY KAZIMIERZ BISKUPI  
o sposobie rozpatrzenia nieuwzględnionych uwag do projektu miejscowego planu  
zagospodarowania przestrzennego.**

Na podstawie art. 20 ust.1 ustawy z 27 marca 2003 r. o planowaniu i zagospodarowaniu przestrzennym (Dz. U. z 2024 roku, poz. 1130 ze zm.), Rada Gminy Kazimierz Biskupi rozstrzyga co następuje:

Na podstawie oświadczenia Wójta Gminy Kazimierz Biskupi w sprawie braku uwag, na etapie wyłożenia projektu zmiany miejscowego planu zagospodarowania przestrzennego do publicznego wglądu, nie rozstrzyga się o sposobie ich rozpatrzenia.

Załącznik Nr 11 do uchwały Nr XXXVII/280/2026  
Rady Gminy Kazimierz Biskupi  
z dnia 29 stycznia 2026 r.

**ROZSTRZYGNĘCIE RADY GMINY KAZIMIERZ BISKUPI  
o sposobie realizacji, zapisanych w planie, inwestycji z zakresu infrastruktury technicznej,  
które należą do zadań własnych gminy, oraz zasadach ich finansowania zgodnie z przepisami  
o finansach publicznych.**

W zawiązku z uchwaleniem zmiany miejscowego planu zagospodarowania przestrzennego polegającej na uchynieniu uchwały w sprawie miejscowego planu zagospodarowania przestrzennego dla terenu obejmującego trasę gazociągu wysokiego ciśnienia relacji Konin-Golina-Kleczew, gmina Kazimierz Biskupi, nie zachodzi konieczność realizacji nowych sieci i urządzeń systemu wodociągowego i kanalizacji sanitarnej stanowiących zadania własne gminy.

Załącznik Nr 12 do uchwały Nr XXXVII/280/2026  
Rady Gminy Kazimierz Biskupi  
z dnia 29 stycznia 2026 r.

Zalacznik12.gml

**Dane przestrzenne, o których mowa w art. 67a ust. 3 i 5 ustawy z dnia 27 marca 2003 r. o planowaniu i zagospodarowaniu przestrzennym (j.t. Dz.U. z 2020 r. poz. 293 z późn. zm.) ujawnione zostaną po kliknięciu w ikonę**