



# DZIENNIK URZĘDOWY

## WOJEWÓDZTWA WIELKOPOLSKIEGO

---

Poznań, dnia 4 marca 2026 r.

Poz. 1898

### POROZUMIENIE WOJEWODY WIELKOPOLSKIEGO

z dnia 23 lutego 2026 r.

#### w sprawie powierzenia obowiązku utrzymania grobów i cmentarzy wojennych

zawarte pomiędzy

**Wojewodą Wielkopolskim** Agatą Sobczyk – reprezentowanym przez I Wicewojewodę Wielkopolskiego Karolinę Fabiś-Szulc, zwanym dalej „Wojewodą”,

a

**Miastem Poznań** – reprezentowanym przez Trzeciego Zastępcę Prezydenta - Zastępczynię Prezydenta Miasta Poznania Natalię Weremczuk, przy kontrasygnacie Skarbnika Miasta Poznania Piotra Husejko, zwanym dalej „Gminą”,

na podstawie art. 6 ust. 3 ustawy z dnia 28 marca 1933 r. o grobach i cmentarzach wojennych (Dz. U. z 2018 r. poz. 2337).

#### § 1. Przedmiot Porozumienia

1. Wojewoda powierza, a Gmina przyjmuje obowiązek utrzymania grobów i cmentarzy wojennych na obszarze Gminy zgodnie z ustawą z dnia 28 marca 1933 r. o grobach i cmentarzach wojennych.

2. Do zakresu obowiązku, o którym mowa w ust. 1, należą następujące zadania:

- 1) pielęgnacja zieleni oraz utrzymanie porządku i czystości na cmentarzach, kwaterach i grobach wojennych, w tym na terenie kwater wojennych i cmentarzy wojennych, poprzez:
  - a) koszenie trawników w sposób niepozwalający na zanieczyszczenie skoszoną trawą nagrobków, wygrabianie i wywóz skoszonej trawy, obcinanie brzegów trawnika, podlewanie trawników na kwaterach zaopatrzonych w system nawadniający,
  - b) wiosenne i jesienne wygrabianie oraz wywóz liści bez pozostawiania na obiekcie zgarniętych liści na niedzielę lub na jeden z dni wymienionych w pkt. 2,
  - c) w przypadku skupin krzewów i żywopłotów – przekopanie, odchwaszczanie, odcięcie brzegów, podlewanie, odmładzanie, wiosenne i jesienne wygrabianie oraz wywóz liści, usuwanie, cięcia żywopłotów,
  - d) pielenie i przekopanie pnączy i roślin okrywowych,
  - e) cięcie pielęgnacyjne drzew i krzewów, wycinkę suchych, chorych i zagrażających bezpieczeństwu ludzi i mienia gałęzi lub drzew (w przypadku drzew wycięcie poniżej poziomu gruntu), usuwanie wiatrołomów, usuwanie odrostów, ich wywóz oraz dowóz ziemi urodzajnej,
  - f) zamiatanie, odśnieżanie, posypywanie alejek i schodów piaskiem, oprysk i oczyszczanie lub gracowanie alejek z darni, oczyszczanie krawężników alejek,

- g) powierzchniowe oczyszczanie terenu,
  - h) prace porządkowe,
  - i) dwukrotne mycie nagrobków lastrykowych i granitowych: pierwszy raz do końca maja, drugi raz od września do października,
  - j) czyszczenie otoczenia i nawierzchni wokół pomnika na mogile zbiorowej poległych Powstańców Wielkopolskich na cmentarzu górczyńskim, w szczególności w październiku i listopadzie,
  - k) niezbędne prace ogrodnicze;
- 2) przygotowanie uroczystego wyglądu obiektów grobownictwa wojennego na związane z nimi święta i rocznice przypadające w dni: 23 lutego, 23 marca, 8 maja, 15 sierpnia, 1 września, 1 listopada, 11 listopada, 27 grudnia oraz przypadający w listopadzie "Dzień Pamięci Wspólnoty Brytyjskiej", w tym przygotowanie masztów flagowych do uroczystości na cmentarzach na Cytadeli;
  - 3) doraźne naprawy, czyszczenie i konserwacja nagrobków, pomników i innych urządzeń na grobach, kwaterach i cmentarzach wojennych w celu usunięcia lub zabezpieczenia przypadkowych zniszczeń albo skutków dewastacji;
  - 4) dokonanie minimum dwa razy w roku (wiosną i jesienią) przeglądu stanu technicznego wraz ze sporządzeniem dokumentacji fotograficznej grobów i cmentarzy wojennych położonych na terenie Gminy oraz udostępnienie na żądanie Wojewodzie pisemnych wyjaśnień z przeprowadzonych przeglądów;
  - 5) współpraca z Miejskim Konserwatorem Zabytków w Poznaniu w zakresie opieki nad grobami i cmentarzami wojennymi wpisanymi do rejestru zabytków;
  - 6) prowadzenie, przy współpracy z Wojewodą, ewidencji cmentarzy i grobów wojennych na terenie Gminy;
  - 7) prowadzenie imiennego spisu pochowanych w grobach wojennych na terenie Gminy, w tym dokonywanie wpisu według danych otrzymanych z Zarządu Głównego Polskiego Czerwonego Krzyża;
  - 8) w przypadku stwierdzenia aktów dewastacji grobów i cmentarzy wojennych – niezwłoczne zawiadomienie Wojewody oraz podjęcie innych uzasadnionych w danej sytuacji działań, w tym przede wszystkim powiadomienie organów ścigania i konserwatora zabytków oraz ubieganie się o dochodzenie odszkodowania.

3. Zestawienia grobów i cmentarzy wojennych na terenie Miasta Poznania, objętych Porozumieniem, stanowią Załączniki Nr 1 i Nr 2 do Porozumienia.

4. Szczegóły dotyczące realizacji zadań, specyfikacji technicznej oraz podziału środków na poszczególne zadania zostaną ustalone przez przedstawicieli stron Porozumienia.

5. W przypadku Cmentarza Wspólnoty Brytyjskiej zakres prac, o których mowa w ust. 2 pkt 1-4, Gmina ustali we współpracy z Przedstawicielem Honorowym w Polsce Komisji Wspólnoty Narodów ds. Grobów Wojennych (CWGC).

## § 2. Finansowanie realizacji Porozumienia

1. Na realizację obowiązku powierzonego Porozumieniem Wojewoda przekazuje Gminie w roku 2026 dotację w wysokości **228 000,00 (słownie: dwieście dwadzieścia osiem tysięcy złotych)** z działu 710 rozdziału 71035 § 2020.

2. Przekazanie środków finansowych nastąpi w terminie 60 dni od dnia podpisania Porozumienia.

3. Podział środków finansowych na zadania zawarte w § 1 ust. 2 przedstawia się następująco:

- 1) na zadania będące w kompetencji Zarządu Zieleni Miejskiej Miasto Poznań otrzymuje 140 000,00 zł (słownie: sto czterdzieści tysięcy złotych);
- 2) na zadania będące w kompetencji Usług Komunalnych Miasto Poznań otrzymuje 88 000,00 zł (słownie: osiemdziesiąt osiem tysięcy złotych).

4. Opóźnienie w terminach uruchomienia dotacji przez Wojewodę może nastąpić jedynie z przyczyn niezależnych od Wojewody. O przyczynach takiego opóźnienia Gmina zostanie powiadomiona w formie pisemnej.

5. Środki wykorzystane niezgodnie z przeznaczeniem, pobrane nienależnie lub w nadmiernej wysokości podlegają zwrotowi do budżetu państwa wraz z odsetkami w wysokości określonej jak dla zaległości podatkowych, w terminie i na zasadach określonych w art. 169 ustawy z dnia 27 sierpnia 2009 r. o finansach publicznych (Dz. U. z 2025 r. poz. 1483 z późn. zm.).

6. Gmina zobowiązuje się przy realizacji obowiązku do zachowania trybu konkurencyjnego – stosowania ustawy z dnia 11 września 2019 r. Prawo zamówień publicznych (Dz. U. z 2024 r. poz. 1320 z późn. zm.).

7. Gmina oświadcza, iż znane są jej warunki udzielenia dotacji i zobowiązuje się do wykorzystania przekazanych środków finansowych zgodnie z celem, w sposób racjonalny.

### **§ 3. Nadzór i kontrola**

1. Wojewoda zastrzega sobie prawo do sprawowania nadzoru oraz kontroli prawidłowości wykonania obowiązku i wykorzystania przez Gminę dotacji na każdym etapie realizacji Porozumienia i po jego zakończeniu.

2. Gmina jest zobowiązana do udzielenia ustnie lub na piśmie, w zależności od żądania kontrolującego i w terminie przez niego określonym, wyjaśnień i informacji dotyczących realizacji powierzonego zadania.

3. Gmina jest zobowiązana poinformować Wojewodę niezwłocznie o wszelkich zdarzeniach i okolicznościach, mogących skutkować niewykorzystaniem całości lub części dotacji.

4. Tryb i zasady sprawowania nadzoru i przeprowadzenia kontroli zostały określone w art. 175 ustawy z dnia 27 sierpnia 2009 r. o finansach publicznych oraz w ustawie z dnia 15 lipca 2011 r. o kontroli w administracji rządowej (Dz. U. z 2020 r. poz. 224 z późn. zm.).

### **§ 4. Rozliczenie dotacji**

1. Termin wykorzystania dotacji oraz termin wykonania obowiązku powierzonego Porozumieniem strony ustalają do dnia 31 grudnia 2026 roku.

2. Gmina zobowiązuje się do sporządzenia i przekazania Wojewodzie końcowego rozliczenia środków wykorzystanych na realizację obowiązku powierzonego Porozumieniem do dnia 15 stycznia 2027 r., które przesyła na adres Wydziału Polityki Społecznej Wielkopolskiego Urzędu Wojewódzkiego w Poznaniu.

3. Gmina zobowiązuje się do prowadzenia wyodrębnionej ewidencji księgowej środków otrzymanych z dotacji oraz wydatków dokonywanych z tych środków.

4. Do rozliczenia, o którym mowa w ust. 2, Gmina załącza potwierdzone za zgodność z oryginałem kopie następujących dokumentów:

- 1) zlecenia, faktury lub rachunki, umowy;
- 2) dowody zapłaty oraz potwierdzenie przelewu zwrotu niewykorzystanych środków z dotacji lub uzyskania dochodów z realizacji obowiązku na konta wskazane w ust. 7 i 8;
- 3) dokumenty przetargowe lub zestawienie ofert, jeśli nie przeprowadzono przetargu;
- 4) kosztorysy;
- 5) opisy wykonanych prac;
- 6) protokoły odbioru.

5. Gmina zobowiązana jest do dołączenia do rozliczenia fotografii obiektu sprzed rozpoczęcia prac i po ich zakończeniu (z uwzględnieniem treści napisów na obiektach) w postaci cyfrowej (zalecane formaty: .jpg/.jpeg lub .png).

6. W przypadku przekazania rozliczenia drogą elektroniczną za pośrednictwem platformy e-Doręczenia wymagane jest podpisanie przez osobę upoważnioną, osobno, każdego dokumentu wchodzącego w jego skład.

7. Faktury, określone w ust. 4 pkt 1 powinny:

- 1) zawierać opis potwierdzający sprawdzenie ich pod względem formalnym, rachunkowym i merytorycznym;
- 2) zostać opisane zgodnie z ustawą z dnia 29 września 1994 r. o rachunkowości (Dz. U. z 2023 r. poz. 120 z późn. zm.).

8. Niewykorzystane środki Gmina zwróci w terminie do dnia 15 stycznia 2027 r. na rachunek bankowy Wielkopolskiego Urzędu Wojewódzkiego w Poznaniu: NBP Oddział w Poznaniu Nr 98 1010 1469 0005 8913 9130 0000.

9. W przypadku uzyskania dochodów z realizacji obowiązku, o którym mowa w § 1 ust. 2, należy je odprowadzić na rachunek bankowy Wojewody Wielkopolskiego, subkonto dochodów budżetowych nr 17 1010 1469 0005 8922 3100 0000. W tytule przelewu należy wskazać klasyfikację budżetową wraz z opisem operacji przelewu.

10. Od kwot dotacji zwróconych po terminie określonym w ust. 2 nalicza się odsetki w wysokości określonej jak dla zaległości podatkowych, począwszy od dnia następującego po dniu, w którym upłynął termin zwrotu dotacji.

11. Wojewoda ma prawo żądać, aby Gmina w wyznaczonym terminie przedstawiła dodatkowe informacje i wyjaśnienia oraz dowody do rozliczenia.

12. Niezgłoszenie uwag do rozliczenia przez Wojewodę w terminie 30 dni od dnia jego przedstawienia traktowane jest jako zatwierdzenie.

### **§ 5. Zmiany w Porozumieniu**

1. Zmiany Porozumienia wymagają formy pisemnej lub elektronicznej pod rygorem nieważności.

2. Zmiany Porozumienia są wprowadzane w formie aneksu podpisanego przez obie strony.

### **§ 6. Tryb i warunki rozwiązania Porozumienia**

1. Porozumienie zostaje zawarte na okres do dnia 31 grudnia 2026 r.

2. Każda ze stron może rozwiązać Porozumienie z miesięcznym pisemnym wypowiedzeniem dokonanym na koniec miesiąca kalendarzowego.

3. W razie rażącego naruszenia przez jedną ze stron postanowień Porozumienia lub nienależytego wykonywania obowiązków, druga strona ma prawo rozwiązać Porozumienie bez zachowania terminu wypowiedzenia, poprzez oświadczenie złożone na piśmie.

4. Wojewoda ma prawo rozwiązać Porozumienie ze skutkiem natychmiastowym przez oświadczenie złożone Gminie na piśmie, w przypadku odmowy poddania się kontroli lub stawiania przeszkód w jej przeprowadzeniu, bądź niedoprowadzenia do usunięcia stwierdzonych nieprawidłowości przez Gminę w terminie określonym przez Wojewodę.

5. W przypadku rozwiązania Porozumienia Gmina jest zobowiązana do zwrotu pełnej kwoty dotacji wraz z odsetkami bankowymi od przyznanej dotacji, pozostającymi na rachunku bankowym gminy, na odpowiednie rachunki bankowe Wojewody wskazane w § 4 ust. 7 i 8.

6. Ewentualne spory powstałe w związku z zawarciem i realizacją niniejszego Porozumienia Strony będą starały się rozstrzygnąć polubownie. W przypadku braku uzgodnienia, spór zostanie poddany pod rozstrzygnięcie przez właściwy ze względu na siedzibę Wojewody sąd powszechny.

### **§ 7. Obowiązek informacyjny**

1. Gmina zobowiązuje się stosować zapisy Rozporządzenia Rady Ministrów z dnia 7 maja 2021 r. w sprawie określenia działań informacyjnych podejmowanych przez podmioty realizujące zadania finansowane lub dofinansowane z budżetu państwa lub z państwowych funduszy celowych (Dz. U. z 2021 poz. 953 z późn. zm.), w tym przede wszystkim informować, że zadanie realizowane na mocy Porozumienia jest finansowane ze środków otrzymanych od Wojewody. Informacja na ten temat powinna się znaleźć we wszystkich materiałach, publikacjach, informacjach dla mediów, ogłoszeniach oraz wystąpieniach publicznych dotyczących realizowanego zadania publicznego.

2. Obowiązek informacyjny określony w ust. 1 dotyczy również podwykonawców realizujących zadanie lub jego część na zlecenie Gminy. Pełną odpowiedzialność za działania i zaniechania podwykonawców w powyższym zakresie ponosi Gmina.

3. Gmina wyraża zgodę na bezpłatne wykorzystanie przez Wojewodę materiałów zawartych w rozliczeniu do rozpowszechniania – w dowolnej formie w prasie, radiu, telewizji, Internecie oraz innych publikacjach – informacji o zadaniu zrealizowanym w ramach Porozumienia.

**§ 8. Postanowienia dodatkowe**

1. W sprawach związanych z nowymi upamiętnieniami, w tym ze zmianą treści napisów na obiektach, Gmina ma obowiązek pozyskania opinii właściwego konserwatora zabytków i Instytutu Pamięci Narodowej – Komisji Ścigania Zbrodni przeciwko Narodowi Polskiemu oraz przedłożenia ich do akceptacji Wojewodzie.

2. W sprawach związanych z ekshumacją i przeniesieniem zwłok Gmina ma obowiązek pozyskania decyzji Prezesa Instytutu Pamięci Narodowej – Komisji Ścigania Zbrodni przeciwko Narodowi Polskiemu, właściwej miejscowo jednostki Państwowej Inspekcji Sanitarnej i innych podmiotów, o ile wymagają tego obowiązujące przepisy.

3. W pozostałych sprawach nieuregulowanych w Porozumieniu zastosowanie mają przepisy ustawy o finansach publicznych oraz ustawy o grobach i cmentarzach wojennych.

**§ 9. Postanowienia końcowe**

1. Porozumienie sporządzono w wersji cyfrowej.
2. Porozumienie wchodzi w życie z dniem podpisania przez obie strony.
3. Porozumienie podlega ogłoszeniu w Dzienniku Urzędowym Województwa Wielkopolskiego.

I Wicewojewoda Wielkopolski  
(-)Karolina Fabiś-Szulc

Trzeci Zastępca Prezydenta - Zastępczyni Prezydenta  
Miasta Poznania  
(-)Natalia Weremczuk

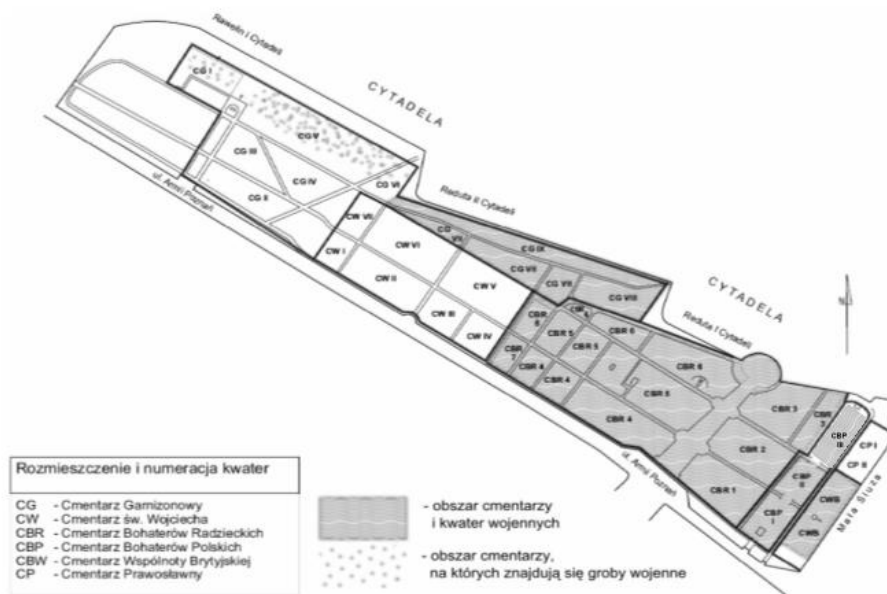
Skarbnik Miasta Poznania  
(-)Piotr Husejko

**Zestawienie grobów, kwater i cmentarzy wojennych na terenie Miasta Poznania.****Cytadela i cmentarze komunalne***stan z dnia 26.01.2026 r.***Spis treści**

I.	Cytadela poznańska, Park Cytadela, ul. Armii Poznań .....	2
1.	Groby wojenne na Cmentarzu Garnizonowym .....	3
2.	Cmentarz Wojenny Armii Czerwonej – cmentarz wojenny .....	10
3.	Kwaterny i groby wojenne na Cmentarzu Bohaterów Polskich .....	12
4.	Cmentarz Wspólnoty Brytyjskiej – cmentarz wojenny .....	14
5.	Grób wojenny na Cmentarzu Prawosławnym .....	14
II.	Cmentarz Komunalny – Miłostowo .....	15
III.	Cmentarz Komunalny – Junikowo .....	17

## I. Cytadela poznańska, Park Cytadela, ul. Armii Poznań

PLAN ORIENTACYJNY CMENTARZY NA TERENIE CYTADELI



Kwarty i cmentarze wojenne zajmują nowoutworzone działki (obręb Poznań, Nr ark. mapy: 01):

- nr 1/21,
- nr 1/22,
- nr 1/23.

Pojedyncze groby wojenne znajdują się na nowoutworzonych działkach (obręb Poznań, Nr ark. mapy: 01):

- nr 1/17,
- nr 1/18.



Na kwaterach CG-I, CG-II, CG-V oraz CG-VI znajdują się niżej wymienione groby wojenne:

**- Kwatera CG-I:**

grobow wszystkich: 141, **w tym grobów wojennych: 33 oraz pomnik poświęcony Poległym Lotnikom:**

CG-I-A-1	CG-I-A-18	CG-I-A-29
CG-I-A-3	CG-I-A-19	CG-I-B-1
CG-I-A-4	CG-I-A-20	CG-I-B-2
CG-I-A-5	CG-I-A-21	CG-I-B-8
CG-I-A-6	CG-I-A-22	CG-I-B-12
CG-I-A-7	CG-I-A-23	CG-I-B-14
CG-I-A-8	CG-I-A-24	CG-I-B-18
CG-I-A-9	CG-I-A-25	CG-I-B-33
CG-I-A-10	CG-I-A-26	CG-I-B-34
CG-I-A-11	CG-I-A-27	CG-I-B-35
CG-I-A-17	CG-I-A-28	CG-I-B-41

**- Kwatera CG-II:**

grobow wszystkich: 149, **w tym grobów wojennych: 2:**

CG-II-19 (POR. BOJANOWICZ MIECZYŚLAW)

CG-II-27 (STRZ. LEWANDOWSKI FR., +6.10.1946 – nagrobek w mogile zbiorowej; poległ w walce z Ukraińską Powstańczą Armią)

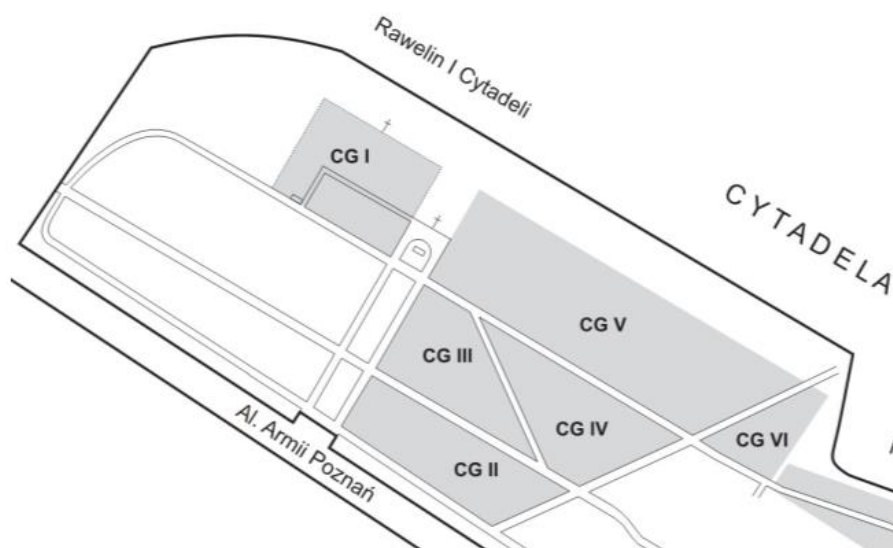
**- Kwatery CG-V:**grobow wszystkich: 348, **w tym grobów wojennych: 182:**

CG-V-1	CG-V-33	CG-V-66	CG-V-109	CG-V-142	CG-V-178
CG-V-2	CG-V-34	CG-V-68	CG-V-110	CG-V-143	CG-V-179
CG-V-3	CG-V-35	CG-V-69	CG-V-111	CG-V-144	CG-V-187
CG-V-4	CG-V-37	CG-V-70	CG-V-112	CG-V-145	CG-V-188
CG-V-5	CG-V-38	CG-V-71	CG-V-113	CG-V-146	CG-V-189
CG-V-6	CG-V-39	CG-V-72	CG-V-114	CG-V-148	CG-V-190
CG-V-7	CG-V-40	CG-V-73	CG-V-115	CG-V-150	CG-V-191
CG-V-8	CG-V-41	CG-V-75	CG-V-116	CG-V-151	CG-V-192
CG-V-9	CG-V-42	CG-V-76	CG-V-117	CG-V-152	CG-V-193
CG-V-10	CG-V-43	CG-V-77	CG-V-118	CG-V-154	CG-V-194
CG-V-11	CG-V-44	CG-V-78	CG-V-119	CG-V-155	CG-V-195
CG-V-12	CG-V-45	CG-V-79	CG-V-120	CG-V-156	CG-V-197
CG-V-13	CG-V-46	CG-V-80	CG-V-121	CG-V-157	CG-V-198
CG-V-14	CG-V-47	CG-V-81	CG-V-123	CG-V-158	CG-V-199
CG-V-15	CG-V-48	CG-V-84	CG-V-124	CG-V-159	CG-V-200
CG-V-16	CG-V-49	CG-V-85	CG-V-125	CG-V-160	CG-V-201
CG-V-17	CG-V-50	CG-V-89	CG-V-126	CG-V-161	CG-V-202
CG-V-18	CG-V-51	CG-V-90	CG-V-127	CG-V-162	CG-V-203
CG-V-19	CG-V-52	CG-V-91	CG-V-128	CG-V-163	CG-V-204
CG-V-20	CG-V-53	CG-V-94	CG-V-129	CG-V-164	CG-V-205
CG-V-21	CG-V-54	CG-V-97	CG-V-130	CG-V-165	CG-V-206
CG-V-22	CG-V-55	CG-V-98	CG-V-131	CG-V-166	CG-V-207
CG-V-23	CG-V-56	CG-V-99	CG-V-132	CG-V-168	CG-V-208
CG-V-24	CG-V-58	CG-V-100	CG-V-133	CG-V-169	CG-V-209
CG-V-25	CG-V-59	CG-V-101	CG-V-134	CG-V-171	CG-V-210
CG-V-26	CG-V-60	CG-V-102	CG-V-136	CG-V-172	CG-V-276
CG-V-27	CG-V-61	CG-V-103	CG-V-137	CG-V-173	CG-V-277
CG-V-29	CG-V-62	CG-V-104	CG-V-138	CG-V-174	
CG-V-30	CG-V-63	CG-V-105	CG-V-139	CG-V-175	
CG-V-31	CG-V-64	CG-V-106	CG-V-140	CG-V-176	
CG-V-32	CG-V-65	CG-V-108	CG-V-141	CG-V-177	

**- Kwatera CG-VI:**grobow wszystkich: 34, **w tym grobów wojennych: 2:**

CG-VI-19

CG-VI-26

**PLAN ORIENTACYJNY KWATER CG-I, CG-II, CG-V, CG-VI**

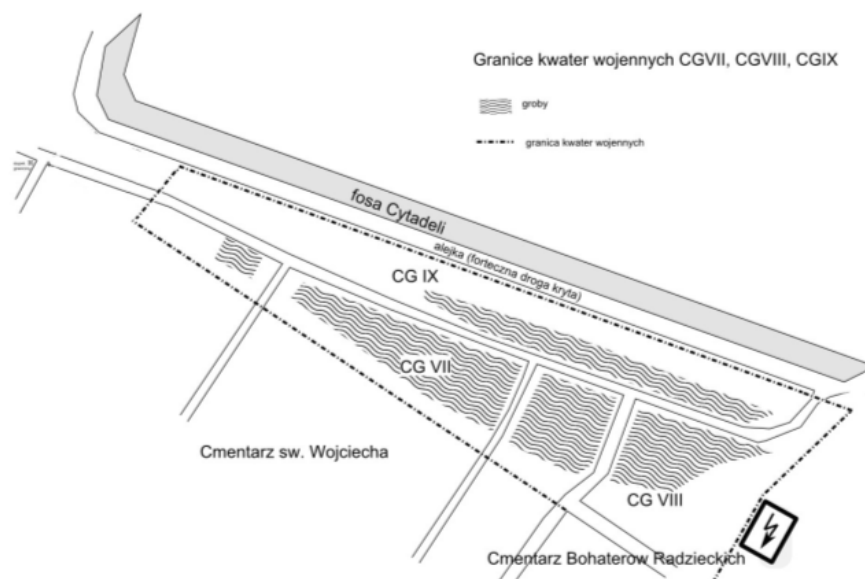
**Kwaterny wojenne CG-VII, CG-VIII, CG-IX – tzw. *Cmentarz Powstańców Wielkopolskich i Poległych w latach 1918-1920 – teren kwater w całości.***

Obszar kwater wojennych CG-VII, CG-VIII, CG-IX wyznaczony jest orientacyjnie na planie linią przerywaną i znajduje się w północno-zachodniej części nowoutworzonej działki nr 1/21.

**Dokładne granice obszaru określone są granicami geodezyjnymi nowoutworzonej działki nr 1/21.**

Od południa kwatery CG-VIII łączy się z Cmentarzem Wojennym Armii Czerwonej.

**PLAN ORIENTACYJNY KWATER WOJENNYCH CG-VII, CG-VIII, CG-IX**



Poniżej przedstawiony jest **spis grobów wojennych** na kwaterach CG-VII, CG-VIII, CG-IX:

**- Kwatera CG-VII:**grobow wszystkich: 236, **w tym grobów wojennych: 234:**

CG-VII-1	CG-VII-42	CG-VII-82	CG-VII-123	CG-VII-163
CG-VII-2	CG-VII-43	CG-VII-83	CG-VII-124	CG-VII-164
CG-VII-3	CG-VII-44	CG-VII-84	CG-VII-125	CG-VII-165
CG-VII-4	CG-VII-45	CG-VII-85	CG-VII-126	CG-VII-166
CG-VII-5	CG-VII-46	CG-VII-86	CG-VII-127	CG-VII-167
CG-VII-6	CG-VII-47	CG-VII-87	CG-VII-128	CG-VII-168
CG-VII-7	CG-VII-48	CG-VII-88	CG-VII-129	CG-VII-169
CG-VII-8	CG-VII-49	CG-VII-89	CG-VII-130	CG-VII-170
CG-VII-9	CG-VII-50	CG-VII-90	CG-VII-131	CG-VII-171
CG-VII-10	CG-VII-51	CG-VII-91	CG-VII-132	CG-VII-172
CG-VII-11	CG-VII-52	CG-VII-92	CG-VII-133	CG-VII-173
CG-VII-12	CG-VII-53	CG-VII-93	CG-VII-134	CG-VII-174
CG-VII-13	CG-VII-54	CG-VII-94	CG-VII-135	CG-VII-175
CG-VII-14	CG-VII-55	CG-VII-95	CG-VII-136	CG-VII-176
CG-VII-15	CG-VII-56	CG-VII-97	CG-VII-137	CG-VII-177
CG-VII-16	CG-VII-57	CG-VII-98	CG-VII-138	CG-VII-178
CG-VII-17	CG-VII-58	CG-VII-99	CG-VII-139	CG-VII-179
CG-VII-18	CG-VII-59	CG-VII-100	CG-VII-140	CG-VII-180
CG-VII-19	CG-VII-60	CG-VII-101	CG-VII-141	CG-VII-181
CG-VII-20	CG-VII-61	CG-VII-102	CG-VII-142	CG-VII-182
CG-VII-22	CG-VII-62	CG-VII-103	CG-VII-143	CG-VII-183
CG-VII-23	CG-VII-63	CG-VII-104	CG-VII-144	CG-VII-184
CG-VII-24	CG-VII-64	CG-VII-105	CG-VII-145	CG-VII-185
CG-VII-25	CG-VII-65	CG-VII-106	CG-VII-146	CG-VII-186
CG-VII-26	CG-VII-66	CG-VII-107	CG-VII-147	CG-VII-187
CG-VII-27	CG-VII-67	CG-VII-108	CG-VII-148	CG-VII-188
CG-VII-28	CG-VII-68	CG-VII-109	CG-VII-149	CG-VII-189
CG-VII-29	CG-VII-69	CG-VII-110	CG-VII-150	CG-VII-190
CG-VII-30	CG-VII-70	CG-VII-111	CG-VII-151	CG-VII-191
CG-VII-31	CG-VII-71	CG-VII-112	CG-VII-152	CG-VII-192
CG-VII-32	CG-VII-72	CG-VII-113	CG-VII-153	CG-VII-193
CG-VII-33	CG-VII-73	CG-VII-114	CG-VII-154	CG-VII-194
CG-VII-34	CG-VII-74	CG-VII-115	CG-VII-155	CG-VII-195
CG-VII-35	CG-VII-75	CG-VII-116	CG-VII-156	CG-VII-196
CG-VII-36	CG-VII-76	CG-VII-117	CG-VII-157	CG-VII-197
CG-VII-37	CG-VII-77	CG-VII-118	CG-VII-158	CG-VII-198
CG-VII-38	CG-VII-78	CG-VII-119	CG-VII-159	CG-VII-199
CG-VII-39	CG-VII-79	CG-VII-120	CG-VII-160	CG-VII-200
CG-VII-40	CG-VII-80	CG-VII-121	CG-VII-161	CG-VII-201
CG-VII-41	CG-VII-81	CG-VII-122	CG-VII-162	CG-VII-202

CG-VII-203	CG-VII-210	CG-VII-217	CG-VII-224	CG-VII-231
CG-VII-204	CG-VII-211	CG-VII-218	CG-VII-225	CG-VII-232
CG-VII-205	CG-VII-212	CG-VII-219	CG-VII-226	CG-VII-233
CG-VII-206	CG-VII-213	CG-VII-220	CG-VII-227	CG-VII-234
CG-VII-207	CG-VII-214	CG-VII-221	CG-VII-228	CG-VII-235
CG-VII-208	CG-VII-215	CG-VII-222	CG-VII-229	CG-VII-171A
CG-VII-209	CG-VII-216	CG-VII-223	CG-VII-230	

**- Kwatera CG-VIII:**grobow wszystkich: 81, **w tym grobów wojennych: 76:**

CG-VIII-1	CG-VIII-17	CG-VIII-35	CG-VIII-52	CG-VIII-70
CG-VIII-2	CG-VIII-18	CG-VIII-36	CG-VIII-53	CG-VIII-71
CG-VIII-3	CG-VIII-19	CG-VIII-37	CG-VIII-54	CG-VIII-72
CG-VIII-4	CG-VIII-20	CG-VIII-38	CG-VIII-55	CG-VIII-73
CG-VIII-5	CG-VIII-21	CG-VIII-39	CG-VIII-56	CG-VIII-74
CG-VIII-6	CG-VIII-23	CG-VIII-40	CG-VIII-57	CG-VIII-75
CG-VIII-7	CG-VIII-24	CG-VIII-41	CG-VIII-58	CG-VIII-76
CG-VIII-8	CG-VIII-25	CG-VIII-42	CG-VIII-59	CG-VIII-77
CG-VIII-9	CG-VIII-26	CG-VIII-44	CG-VIII-60	CG-VIII-78
CG-VIII-10	CG-VIII-27	CG-VIII-45	CG-VIII-61	CG-VIII-79
CG-VIII-11	CG-VIII-28	CG-VIII-46	CG-VIII-62	CG-VIII-80
CG-VIII-12	CG-VIII-29	CG-VIII-47	CG-VIII-63	CG-VIII-81
CG-VIII-13	CG-VIII-31	CG-VIII-48	CG-VIII-64	
CG-VIII-14	CG-VIII-32	CG-VIII-49	CG-VIII-67	
CG-VIII-15	CG-VIII-33	CG-VIII-50	CG-VIII-68	
CG-VIII-16	CG-VIII-34	CG-VIII-51	CG-VIII-69	

**- Kwatera CG-IX:**grobow wszystkich: 77, **w tym grobów wojennych: 70:**

CG-IX-2	CG-IX-18	CG-IX-30	CG-IX-42	CG-IX-55
CG-IX-4	CG-IX-19	CG-IX-31	CG-IX-43	CG-IX-56
CG-IX-7	CG-IX-20	CG-IX-32	CG-IX-45	CG-IX-57
CG-IX-8	CG-IX-21	CG-IX-33	CG-IX-46	CG-IX-58
CG-IX-9	CG-IX-22	CG-IX-34	CG-IX-47	CG-IX-59
CG-IX-10	CG-IX-23	CG-IX-35	CG-IX-48	CG-IX-60
CG-IX-12	CG-IX-24	CG-IX-36	CG-IX-49	CG-IX-61
CG-IX-13	CG-IX-25	CG-IX-37	CG-IX-50	CG-IX-62
CG-IX-14	CG-IX-26	CG-IX-38	CG-IX-51	CG-IX-63
CG-IX-15	CG-IX-27	CG-IX-39	CG-IX-52	CG-IX-64
CG-IX-16	CG-IX-28	CG-IX-40	CG-IX-53	CG-IX-65
CG-IX-17	CG-IX-29	CG-IX-41	CG-IX-54	CG-IX-66

CG-IX-67            CG-IX-69            CG-IX-71            CG-IX-73            CG-IX-75  
CG-IX-68            CG-IX-70            CG-IX-72            CG-IX-74  
oraz nowy grób z listopada 2012 r.: – mogiła Kosynierów 1848 r. z Junikowa.

## **2. Cmentarz Wojenny Armii Czerwonej – w całości cmentarz wojenny**

Cmentarz Wojenny Armii Czerwonej (zwany też Cmentarzem Bohaterów Radzieckich) położony jest w całości na nowoutworzonej działce nr 1/21.

Na cmentarzu znajduje się:

- **456 nagrobków i grobowców**, w tym:

- pomniki na mogiłach zbiorowych:
  - pomnik na mogile zbiorowej jeńców rosyjskich z I wojny światowej,
  - pomnik na mogile zbiorowej jeńców francuskich z lat 1870/71, I wojny światowej oraz 3 żołnierzy napoleońskich,

- **Pomnik Bohaterów** stanowiący część cmentarza wojennego:

- pomnik z płaskorzeźbami i obeliskiem o wysokości 23 metrów.

Na terenie cmentarza znajdują się ponadto groby nie będące grobami wojennymi:

- pozostałości dawnego cmentarza starogarnizonowego:

- grobowiec gen. Oswalda Franka,
- grobowiec Feliksa Męciny-Krzesza;

- groby:

- Cecylia Biernacka (CBR-5-2-12),
- Ludmiła Akimowna Bondar' (dziecko) (CBR-2-3-1),
- Leon Koller (CBR-5-D),
- Anatolij Iwanowicz Komarawskij (dziecko) (CBR-3-2-1),
- Jurik Nocziewnoj (dziecko) (CBR-2-1-13).

Granice cmentarza, wyznacza orientacyjnie na poniższym planie linia przerywana.

**Dokładne granice obszaru określone są granicami geodezyjnymi nowoutworzonej działki nr 1/21**, z zastrzeżeniem, że:

- od północy obszar Cmentarza Wojennego Armii Czerwonej łączy się z kwaterami VII i VIII Cmentarza Garnizonowego, znajdującymi się również na działce nr 1/21,
- od wschodu przez pas krzewów łączy się z kwaterą III Cmentarza Bohaterów Polskich, znajdującą się również na działce nr 1/21.

**PLAN ORIENTACYJNY CMENTARZA WOJENNEGO ARMII CZERWONEJ**



### **3. Kwatery i groby wojenne na Cmentarzu Bohaterów Polskich**

#### **W całości teren cmentarza z kwaterami wojennymi CBP-I i CBP-II oraz 14 grobami wojennymi w kwaterze CBP-III**

- pomnik CBP-I-G, upamiętniający członków wielkopolskiego ZWM, którzy zginęli w walkach z antykomunistycznym podziemiem w latach 1945-1948, nie jest obiektem grobownictwa wojennego.

Cmentarz Bohaterów Polskich graniczy od zachodu z Cmentarzem Wojennym Armii Czerwonej, a od wschodu poprzez alejkę z Cmentarzem Wspólnoty Brytyjskiej.

Cmentarz Bohaterów Polskich położony jest w całości na nowoutworzonych działkach nr 1/21 oraz 1/22.

**Dokładne granice obszaru określone są granicami geodezyjnymi nowoutworzonych działek nr 1/21 oraz 1/22.**

#### **Groby wojenne** na terenie cmentarza:

- kwatera **CBP-I – kwatera wojenna** z następującymi obiektami:

- CBP-I-A: 1 mogiła zbiorowa 39 żołnierzy i oficerów WP – ofiar bombardowania Miasta Poznania i ławicy 1 września 1939 r.,
- CBP-I-B: 1 mogiła zbiorowa ofiar Gestapo, z Fortu VII, z więzienia przy ul. Młyńskiej, z Żabikowa,
- CBP-I-C: 1 mogiła zbiorowa:
  - szczątki ofiar z lasów pałędzkich i rożnowskich,
  - szczątki ofiar terroru z lat 1945-1956,
- CBP-I-C-4: grób nieznanego żołnierza WP poległego we wrześniu 1939 r. pod Wielowsią (gm. Sieroszewice),
- CBP-I-D: 2 mogiły zbiorowe:
  - szczątki ofiar obozu w Żabikowie z 1945 r.,
  - ofiary terroru hitlerowskiego z woj. poznańskiego i bydgoskiego,
- CBP-I-E: 1 mogiła zbiorowa 4 działaczy Związku Odwetu ZWZ;

- kwatera **CBP-II – kwatera wojenna** z następującymi z następującymi obiektami:

- kwatera z 82 grobami Cytadelowców (**w tym 80 to groby wojenne**), wraz z pomnikiem „Poznaniakom poległym w walce o wolność Miasta”;

- kwatera CBP-III z następującymi obiektami:

- **6 mogił zbiorowych** ofiar terroru hitlerowskiego,
- **8 grobów** ofiar Czerwca 1956.

Szkic orientacyjny Cmentarza zamieszczony jest poniżej, **groby wojenne** zostały oznaczone kolorem szarym.



**4. Cmentarz Wspólnoty Brytyjskiej – w całości cmentarz wojenny**

**Teren całego cmentarza i wszystkie nagrobki wraz z otaczającym żywopłotem, na którym znajduje się:**

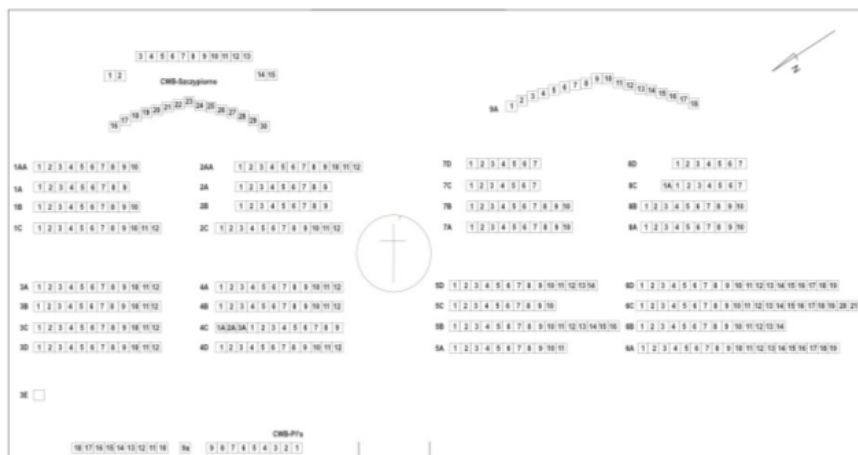
- 440 kamiennych steli nagrobnych z wapienia,
- pomnik „Krzyż Ofiarności” z wejściem pokrytym kamiennymi płytami.

Cmentarz Wspólnoty Brytyjskiej graniczy poprzez alejkę z Cmentarzem Bohaterów Polskich; jego orientacyjne granice wyznaczają murek oraz żywopłot.

Cmentarz Wspólnoty Brytyjskiej położony jest w całości na nowoutworzonej działce nr 1/23.

**Dokładne granice obszaru określone są granicami geodezyjnymi nowoutworzonej działki nr 1/23.**

**SZKIC ORIENTACYJNY CMENTARZA WSPÓLNOTY BRYTYJSKIEJ**



**5. Cmentarz Prawosławny**

(dawna kwatery prawosławna cmentarza garnizonowego)

- grób jeńca duńskiego Christena Andersena z 1864 r. (kwatery 1, miejsce 18).

## II. Cmentarz Komunalny – Miostowo

1) kwatera wojskowa żołnierzy polskich (krzyże betonowe) – zidentyfikowane groby wojenne z 1945 r. i jeden z 1939 r.:

- Franciszek Bielski,
- Grzegorz Dziuk,
- Aleksander Grabowski,
- Bronisław Iwaszak,
- Alojzy Maćkowiak,
- Maksymilian Majchrzak (1939 r.),
- Jan Nowogrodzki,
- Władysław Pientek,
- Piotr Rymdziony,
- Aleksander Słoma,
- Kazimierz Stanisławski,
- Stanisław Stefuńko,
- Kazimierz Szczepański,
- Stanisław Tarkowski,
- Mieczysław Wnuk,
- Alfons Zakrzewski;

*(znajdujące się w tej kwaterze pozostałe groby żołnierzy NN będzie można uznać za groby wojenne w przypadku ustalenia okoliczności śmierci – zgodnie z zapisami ustawy o grobach i cmentarzach wojennych z 28 marca 1933 r.);*

2) kwatera żołnierzy radzieckich – 67 grobów wojennych (w tym 2 groby z 2013 r.);

3) kwatera grobów ofiar nalotu na Poznań w dniu 1 września 1939 r. z pomnikiem na mogile zbiorowej;

4) groby ofiar niemieckiego bombardowania Poznania z dnia 1 września 1939 r. (pole VI, kwatera z grobami ofiar nalotu alianckiego 1944 r.):

- Adam Jazic,
- Stanisława Matya (rząd 3, miejsce 1);

5) mogiła zbiorowa z nagrobkiem Powstańców Wielkopolskich:

- Józef Bartoszak i Jan Kopa (pole 35, kwatera 2, rząd 15, miejsce 28);

6) grób wojenny z nagrobkiem Powstańca Wielkopolskiego:

- Feliks Racek (pole KP, rząd 3, miejsce 2);

7) 2 groby ofiar Czerwca 1956:

- Czesław Kłós (pole 7, kwatera 20, rząd 11, miejsce 320),

- Henryk Grześkowiak (pole 7, kwatera 20, rząd 11, miejsce 319);

8) 5 mogił zbiorowych Żydów – ofiar m.in. z obozów pracy z lat II wojny światowej (obwódki betonowe, płyty z napisem);

9) grób 3 nieznanymi żołnierzy poległych w 1945 r. w walkach o Poznań przy ul. Bukowskiej (mogiła obok grobów ofiar nalotu na Poznań);

10) grób ofiary terroru komunistycznego:

- Edward Munko (pole 11, kwatera PD, rząd 2, miejsce 16);

11) mogiła zbiorowa 21 osób – ofiar bombardowania Poznania 1 września 1939 r. oraz prochy zmarłych w obozach koncentracyjnych (pole I, kwatera B)<sup>1</sup>;

12) grób ofiary terroru niemieckiego z II wojny światowej:

- Elżbieta Gelz (pole 2, rząd 1, miejsce 20);

13) groby ofiar z II wojny światowej:

- Agnieszka i Stanisław Wichłacz (pole 6, rząd 3, miejsce 83),
- Henryk Kaczor (pole 8, rząd 14, miejsce 687),
- Katarzyna Szymańska (pole 8, rząd 15, miejsce 6),
- Helena Szurpit (pole 8, rząd 15, miejsce 10),
- Józef Przysada (pole 8, rząd 15, miejsce 28),
- Władysław Kowalewski (pole 9, rząd 5, miejsce 153),
- Tadeusz Klotz (pole 9, rząd 5, miejsce 155),
- Jan Gregorowicz (pole 9, rząd 7, miejsce 213),
- Irena i Witold Marek Gregorowicz (pole 9, rząd 7, miejsce 214).

<sup>1</sup> Osoby ekshumowane w grudniu 2019 r. oraz w 2022 r. z cmentarza przy ul. Samotnej i pochowane na cmentarzu na Miłostowie we wspólnej mogile (pole I, kwatera B).

### III. Cmentarz Komunalny – Junikowo

- 1) groby ofiar Czerwca 1956:
  - Feliks Niemczewski (pole 3, kwatera 6, rząd 7, miejsce 259),
  - Kazimierz Wieczorek (pole 3, kwatera 8, rząd 7, miejsce 259),
  - Jan Witkiewicz (pole 3, kwatera 8, rząd 7, miejsce 261),
  - Jerzy Przybylski (pole 10, kwatera 2, rząd 4, miejsce 96),
  - Stanisław Kołdon (pole 10, kwatera 2, rząd 4, miejsce 106);
  
- 2) grób 46 nieznanymi ofiar speclagru NKWD nr 2 w Poznaniu (przy kwaterze 32).

**Załącznik nr 2****Zestawienie grobów, kwater i cmentarzy wojennych na terenie Miasta Poznania.****Cmentarze parafialne***stan z dnia 26.01.2026 r.***Spis treści**

I. Cmentarz parafii pw. Matki Boskiej Bolesnej przy ul. P. Ściegiennego (Górczyn) .....	2
II. Cmentarz parafii pw. Bożego Ciała przy ul. Bluszczowej (Dębiec).....	2
III. Cmentarz parafii pw. ściecia św. Jana Chrzciciela w Morasku (Morasko) .....	3
IV. Cmentarz parafii pw. Imienia Maryi przy ul. Braniewskiej / Lubowskiej (Smochowice) .....	3
V. Cmentarz parafii pw. św. Jana Vianneya przy ul. Szczawnickiej (Lutycka) .....	3
VI. Cmentarz parafii pw. św. Stanisława Kostki w Poznaniu przy ul. Łowmiańskiego / Cmentarz Winiarski (Chrobrego) .....	3
VII. Cmentarz parafii pw. św. Jakuba Większego Apostoła przy ul. Głuszyna 161 (Głuszyna) .....	4
VIII. Cmentarz parafii pw. Najświętszego Serca Jezusa i św. Floriana / zabytkowy Jeżycki przy ul. Nowina 1 (Nowina).....	4
IX. Cmentarz Zasłużonych Wielkopolan (Wzgórze św. Wojciecha) .....	5
X. Cmentarz parafii pw. św. Antoniego Padewskiego (Minikowo) .....	5
XI. Cmentarz parafii Księży Zmartwychwstańców przy ul. Samotnej (Samotna) .....	5
XII. Cmentarz parafii pw. św. Andrzeja Apostoła w Poznaniu przy ul. Gospodarskiej (Spławie) .....	5

## I. Cmentarz Parafialny Górczyn

- 1) grób z prochami ofiar zbrodni okupanta niemieckiego z lat 1939-1945;
- 2) grób z prochami ofiar zbrodni okupanta niemieckiego z lat 1939-1945;
- 3) grób zbiorowy Powstańców Wielkopolskich 1918/1919 z pomnikiem;
- 4) grób ofiary bombardowania Poznania 1 września 1939 r.:
  - Marian Ziętkowiak (kwatera VPf, rząd 26, numer 3);
- 5) grób ofiary Czerwca 1956:
  - Leon Klój (kwatera IPb, rząd 6, grób 13);
- 6) grób cywilnych ofiar walk o Poznań (kwatera IIP, rząd 23, numer 36);
- 7) grób ofiary II wojny światowej:
  - Tadeusz Skórka (kwatera IIIL, rząd 26, numer 40);
- 8) groby ofiar terroru niemieckiego z II wojny światowej:
  - Walenty Górka (kwatera IIIL, rząd 30, miejsce nr 26),
  - Franciszek Milczyński (kwatera IVL, rząd 37, miejsce nr 36),
  - Mieczysław Lewandowski (kwatera IVL, rząd 42, miejsce nr 13).

## II. Cmentarz Parafialny Dębiec

- 1) grób ofiary bombardowania Poznania z września 1939 r.:
  - Jan Pawlak (kwatera IV-F, rząd 3, miejsce 6);
- 2) groby z prochami ofiar niemieckich obozów koncentracyjnych:
  - Wincenty Golus (kwatera NU, rząd 2, miejsce 4),
  - mogiła zbiorowa urn z prochami 10 ofiar niemieckich obozów koncentracyjnych (kwatera I-K, miejsce 5/6/7);
- 3) groby ofiar II wojny światowej z lat 1939-1945:
  - Jan Kulus (kwatera II-E, rząd 3, miejsce 16),
  - Balbina Wieczorek (kwatera NA, rząd 3, miejsce 8),
  - Józef Adamek (kwatera NA, rząd 9, miejsce 9),
  - Stanisław Dłużewicz (kwatera NB, rząd 12, miejsce 7),
  - Bolesław Boruszak (kwatera NE, rząd 9, miejsce 13),
  - Henryk Głogiński (kwatera NE, rząd 16 miejsce 12),
  - Michał Majchrzak (kwatera NE, rząd 16, miejsce 16),
  - Władysław Polody (kwatera NE, rząd 16, miejsce 17),
  - Jan Smurawa (kwatera NE, rząd 17, miejsce 15),
  - Józef Franke (kwatera NE, rząd 18, miejsce 9),
  - Janina Franke (kwatera NE, rząd 18, miejsce 10),
  - Rozalia Kasperska (kwatera NE, rząd 19, miejsce 6),
  - Ryszard Stachowiak i Czesław Ratajczak (kwatera NE, rząd 19, miejsca 16 i 19),
  - Czesława Stachowiak i Maksymilian Ziętowski (kwatera NE, rząd 22, miejsca 13 i 14),
  - Roman Pers (kwatera NE, rząd 22, miejsce 17),

- Bronisław Szczepaniak (kwatera NE, rząd 27, miejsce 8),
- Zdzisław Skaza (kwatera NE, rząd 27, miejsce 15),
- Józef Kozielski (kwatera NE, rząd 30, miejsce 11),
- Józef Chudzicki (kwatera NE, rząd 32, miejsce 2);

4) groby ofiar Czerwca 1956:

- Henryk Błażej (kwatera NM, rząd 17, miejsce 2),
- Henryk Nowicki (kwatera NM, rząd 17, miejsce 6),
- Bogdan Sobalak (kwatera NM, rząd 17, miejsce 7),
- Roman Jankowski (kwatera NM, rząd 17, miejsce 12),
- Czesław Jackowski (kwatera NM, rząd 19, miejsce 27).

### III. Cmentarz Parafialny Morasko

1) groby wojenne poległych w lutym 1945 r. w walkach z żołnierzami niemieckimi:

- Stefan Błażejowski,
- Grzegorz Djaczenko,
- Leon Ergang,
- Stanisław Godyniak,
- Józef Krajewski,
- Jan Maczugowski,
- Marian Wawrzyniak.

### IV. Cmentarz Parafialny Smochowice

1) grób ofiary bombardowań Poznania z września 1939 r.:

- Anna Kirschke (kwatera II, numer 73).

### V. Cmentarz Parafialny Lutycka

1) grób ofiary Czerwca 1956:

- Roman Bentke (pole Św. Michała, rząd 5);

2) groby ofiar II wojny światowej:

- Stanisław i Bronisław Juskowie (Kwatera Dzieciątka Jezus, rząd 7, miejsce 2);
- Stanisława Demel (Kwatera Św. Józefa, rząd 6, miejsce 12).

### VI. Cmentarz Parafialny Chobrego

1) grób zbiorowy żołnierzy Armii Czerwonej (kwatera P, rząd 25, miejsce 52);

2) grób ofiary II wojny światowej:

- Aleksander Walkowiak (kwatera C, rząd 7, miejsce 1).

**VII. Cmentarz Parafialny Głuszyna**

- 1) groby powstańców wielkopolskich:
  - Jan Kozłowski (pole B, kwatera 1, rząd 5, grób 16),
  - Franciszek Styziński (pole B, kwatera 1, rząd 6, grób 20).

**VIII. Cmentarz Parafialny Nowina**

- 1) groby żołnierzy z września 1939 r.:
  - NN (kwatera P, rząd 82),
  - Kazimierz Sroka (kwatera P, rząd 82, numer 1);
- 2) grób poległego 26 lutego 1945 r.:
  - Marian Korach (kwatera B, rząd 1, numer 64);
- 3) mogiły ofiar bombardowań Poznania z września 1939 r.:
  - Eleonora Kaatz (kwatera L, rząd 47, numer 41),
  - Felicja Żyniewicz (kwatera L, rząd 53, numer 42),
  - Marianna Hoffmann (kwatera P, rząd 82, numer 25),
  - Marianna Gondecka (kwatera P, rząd 83, numer 14),
  - Stanisława Kurek (kwatera P, rząd 84, numer 24),
  - NN (kwatera P, rząd 84, numer 25),
  - NN (kwatera P, rząd 84, numer 26),
  - NN (kwatera P, rząd 84, numer 27),
  - Kazimierz Andrzejewski (kwatera P, rząd 84, numer 28),
  - Apolonia Nowak (kwatera P, rząd 84, numer 29),
  - Katarzyna Leciejewska (kwatera P, rząd 84, numer 30),
  - Józef Dehmel (kwatera P, rząd 84, numer 32),
  - Władysław Klaszczyński (kwatera P, rząd 84, numer 33),
  - Edward Jezierny (kwatera P, rząd 84, numer 34),
  - NN i NN (kwatera P, rząd 84, numer 35),
  - Adam Gdok (kwatera P, rząd 84, numer 36),
  - Stanisława Stefaniak (kwatera P, rząd 84, numer 37),
  - Henryk Wysocki (kwatera P, rząd 84, numer 38);
- 4) groby ofiar Czerwca 1956:
  - Andrzej Hoppe (kwatera L, rząd 47, grób 5),
  - Ireneusz Sikora (kwatera L, rząd 86, grób 13);
- 5) groby ofiar II wojny światowej z lat 1939-1945 r.:
  - Tomasz Kloś (kwatera L, rząd 25, miejsce 10),
  - Helena Stefańska (kwatera L, rząd 55, miejsce 17),

- Maria Jędrzejczak, z d. Paszkiewicz (kwatera P, rząd 11, miejsce 2),
- Irena Małecka, z d. Paszkiewicz (kwatera P, rząd 11, miejsce 3),
- Wacław Kolański (kwatera P, rząd 11, miejsce 58),
- Franciszek Maniecki (kwatera P, rząd 12, miejsce 18),
- Michał Gensler (kwatera P, rząd 12, miejsce 20),
- Tadeusz Czajka (kwatera P, rząd 12, miejsce 23),
- Władysław Wawrzyniak (kwatera P, rząd 12, miejsce 35),
- Stefan Olsztyński (kwatera P, rząd 12, miejsce 55),
- Bolesław Aleksandrowicz (kwatera P, rząd 13, miejsce 13),
- Tadeusz Krzyżaniak (kwatera P, rząd 46, miejsce 18).

#### **IX. Cmentarz Zasłużonych Wielkopolan**

- 1) groby z okresu II wojny światowej:
  - Władysław Pilarski (kwatera 1, miejsce 34),
  - Olgierd Kudrewicz (kwatera 2, miejsce 20).

#### **X. Cmentarz Parafialny Minikowo**

- 1) grób cywilnej ofiary walk o Poznań w 1945 r.:
  - Józef Wożyński (kwatera 4, rząd 10, miejsce 11).

#### **XI. Cmentarz Parafialny Samotna**

- 1) groby cywilnych ofiar II wojny światowej:
  - Jan Szłapczyński (kwatera 4, rząd 4, miejsce 17),
  - Edward Walczak (kwatera 4, rząd 10, miejsce 7),
  - Regina Szyk (kwatera 4, rząd 11, miejsce 4),
  - Leon Skrzypczak (kwatera 4, rząd 11, miejsce 10),
  - Małgorzata Pieczyńska (kwatera 6, rząd 7, miejsce 22).

#### **XII. Cmentarz Parafialny Sławie**

- 1) groby ofiar II wojny światowej
  - Magdalena i Ignacy Talarczyk (sektor 8, rząd 1, nr grobu 7),
  - Franciszek i Wacława Różańscy (sektor 8, rząd 1, nr grobu 14).