



# DZIENNIK URZĘDOWY

## WOJEWÓDZTWA WIELKOPOLSKIEGO

---

Poznań, dnia 12 marca 2026 r.

Poz. 2146

### UCHWAŁA NR XXX/274/2026 RADY MIEJSKIEJ TRZEMESZNA

z dnia 25 lutego 2026 r.

#### **w sprawie wyznaczenia obszaru zdegradowanego i obszaru rewitalizacji na terenie Gminy Trzemeszno**

Na podstawie art. 18 ust. 2 pkt 15 ustawy z dnia 8 marca 1990 r. o samorządzie gminnym (Dz. U. z 2025 r. poz. 1153 ze zm.) oraz art. 8 ust. 1 i art. 11 ust. 5 pkt. 1 ustawy z dnia 9 października 2015 r. o rewitalizacji (Dz. U. z 2024 r. poz. 278) Rada Miejska Trzemeszna uchwala, co następuje:

**§ 1.** Wyznacza się obszar zdegradowany i obszar rewitalizacji na terenie Gminy Trzemeszno, w granicach określonych w załączniku graficznym do niniejszej uchwały.

**§ 2.** Ustanawia się na rzecz Gminy Trzemeszno prawo pierwokupu wszystkich nieruchomości położonych na obszarze rewitalizacji.

**§ 3.** Wykonanie uchwały powierza się Burmistrzowi Trzemeszna.

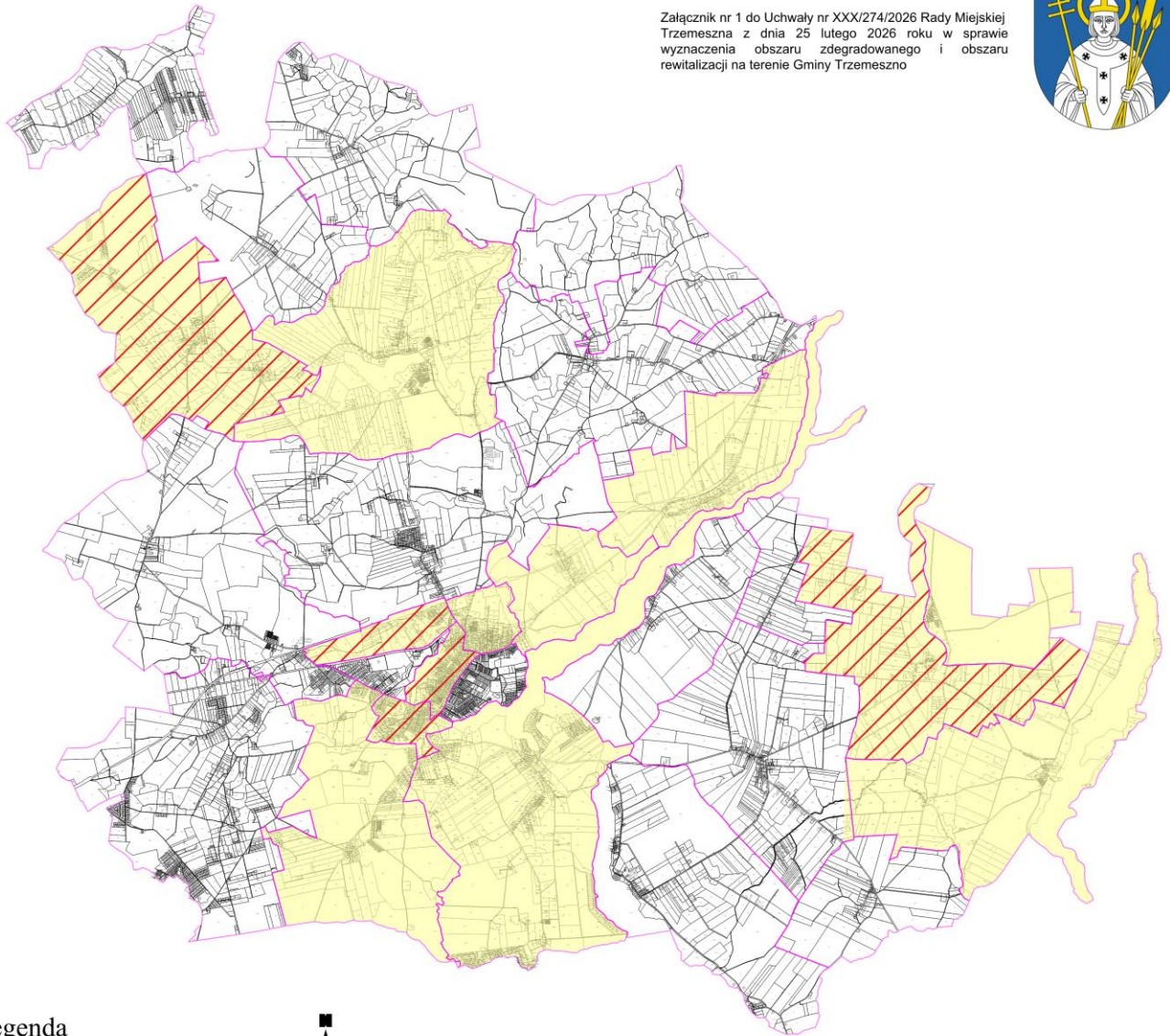
**§ 4.** Uchwała wchodzi w życie po upływie 14 dni od dnia ogłoszenia w Dzienniku Urzędowym Województwa Wielkopolskiego.

Przewodnicząca Rady




(-)Agnieszka Bartz

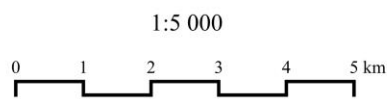
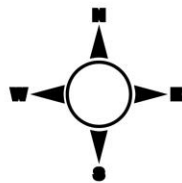


Załącznik nr 1 do Uchwały nr XXX/274/2026 Rady Miejskiej Trzemeszna z dnia 25 lutego 2026 roku w sprawie wyznaczenia obszaru zdegradowanego i obszaru rewitalizacji na terenie Gminy Trzemeszno



### Legenda

-  Jednostki analityczne
-  Obszar rewitalizacji
-  Obszar zdegradowany



Opracowano na podstawie mapy zasadniczej udostępnionej przez Starostę Gnieźnieńskiego w dniu 9 października 2025 roku opatrzonej licencją nr GK.U.6642.4761.2025\_3003\_P