



DZIENNIK URZĘDOWY

WOJEWÓDZTWA WIELKOPOLSKIEGO

Poznań, dnia 9 stycznia 2026 r.

Poz. 139

UCHWAŁA NR XXVI/230/25 RADY MIEJSKIEJ GMINY RAWICZ

z dnia 17 grudnia 2025 r.

w sprawie miejscowego planu zagospodarowania przestrzennego dla wybranych terenów na obszarze miasta i gminy Rawicz – etap VIII – obręb Sikorzyn

Na podstawie art. 18 ust. 2 pkt 5 ustawy z dnia 8 marca 1990 r. o samorządzie gminnym (Dz. U. z 2025 r. poz. 1153, 1436) oraz art. 20 ust. 1 ustawy z dnia 27 marca 2003 r. o planowaniu i zagospodarowaniu przestrzennym (Dz. U. z 2024 r. poz. 1130, 1907, 1940, z 2025 r. poz. 527, 680, 1668), w związku z art. 67 ust. 3 ustawy z dnia 7 lipca 2023 r. o zmianie ustawy o planowaniu i zagospodarowaniu przestrzennym oraz niektórych innych ustaw (Dz. U. z 2023 r. poz. 1688, z 2024 r. poz. 1824, z 2025 r. poz. 527, 1543, 1668), uchwala się, co następuje:

Rozdział 1. Przepisy ogólne

§ 1. 1. Uchwala się miejscowy plan zagospodarowania przestrzennego dla wybranych terenów na obszarze miasta i gminy Rawicz – etap VIII – obręb Sikorzyn, zwany dalej „planem”, po stwierdzeniu, że nie narusza on ustaleń „Studium uwarunkowań i kierunków zagospodarowania przestrzennego Gminy Rawicz”, uchwalonego Uchwałą Nr LXIX/718/23 Rady Miejskiej Gminy Rawicz z dnia 26 października 2023 r.

2. Granicę obszaru objętego planem miejscowym określa załącznik graficzny, zwany dalej „rysunkiem planu”.

3. Integralnymi częściami uchwały są:

- 1) załącznik graficzny, zatytułowany „Miejscowy plan zagospodarowania przestrzennego dla wybranych terenów na obszarze miasta i gminy Rawicz – etap VIII – obręb Sikorzyn” wraz z wrysem ze Studium uwarunkowań i kierunków zagospodarowania przestrzennego Gminy Rawicz – w skali 1:2000 – załącznik nr 1;
- 2) rozstrzygnięcie Rady Miejskiej Gminy Rawicz w sprawie rozpatrzenia uwag wniesionych do projektu miejscowego planu zagospodarowania przestrzennego – załącznik nr 2;
- 3) rozstrzygnięcie Rady Miejskiej Gminy Rawicz o sposobie realizacji zapisanych w planie miejscowym inwestycji z zakresu infrastruktury technicznej, które należą do zadań własnych gminy, oraz zasadach ich finansowania – załącznik nr 3;
- 4) dane przestrzenne w postaci dokumentu elektronicznego GML – załącznik nr 4.

§ 2. Ilekroć w dalszych przepisach niniejszej uchwały jest mowa o:

- 1) budynku garażowo-gospodarczym – należy przez to rozumieć budynek garażowy, gospodarczy lub łączący obie funkcje;

- 2) budynku mieszkalno-usługowym – należy przez to rozumieć budynek, w którym wyodrębniono nie więcej niż jeden lokal mieszkalny i jeden lokal użytkowy o powierzchni większej niż 30% powierzchni całkowitej budynku;
- 3) dachu płaskim – należy przez to rozumieć dach o kącie nachylenia połaci dachowych do 12°;
- 4) nieprzekraczalnej linii zabudowy – należy przez to rozumieć linię określoną rysunkiem planu, wyznaczającą najbliższe usytuowanie budynku i wiaty względem linii rozgraniczającej tereny o różnym przeznaczeniu lub różnych zasadach zagospodarowania;
- 5) przepisach odrębnych – należy przez to rozumieć przepisy ustaw wraz z aktami wykonawczymi oraz akty prawa miejscowego;
- 6) terenie – należy przez to rozumieć obszar o określonym przeznaczeniu i zasadach zagospodarowania, wyznaczony na rysunku planu liniami rozgraniczającymi.

§ 3. Następujące oznaczenia graficzne na rysunkach planu są obowiązującymi ustaleniami planu:

- 1) granica obszaru objętego planem;
- 2) linie rozgraniczające tereny o różnym przeznaczeniu lub różnych zasadach zagospodarowania;
- 3) przeznaczenie terenów oznaczone symbolami graficznymi i literowymi;
- 4) nieprzekraczalne linie zabudowy.

§ 4. Ustala się następujące przeznaczenie terenów:

- 1) teren zabudowy mieszkaniowej jednorodzinnej oznaczony symbolem 1MN;
- 2) tereny zabudowy mieszkaniowej jednorodzinnej lub usług oznaczone symbolami 1MN-U, 2MN-U, 3MN-U;
- 3) tereny zabudowy zagrodowej oznaczone symbolami 1RZM, 2RZM, 3RZM, 4RZM;
- 4) tereny produkcji w gospodarstwach rolnych, hodowlanych i ogrodniczych oznaczone symbolami 1RZP, 2RZP;
- 5) teren drogi zbiorczej oznaczony symbolem 1KDZ;
- 6) teren komunikacji drogowej wewnętrznej oznaczony symbolem 1KR.

§ 5. W zakresie zasad ochrony i kształtowania ładu przestrzennego:

- 1) ustala się lokalizację zabudowy zgodnie z wyznaczonymi na rysunku planu nieprzekraczalnymi liniami zabudowy oraz przepisami odrębnymi, przy czym:
 - a) od strony dróg okap, gzyms, balkon, daszek nad wejściem, taras, schody zewnętrzne, platforma dla osób niepełnosprawnych, pochylnia lub rampa nie może przekroczyć wyznaczonej linii zabudowy w kierunku linii rozgraniczającej drogę o więcej niż 1,5 m,
 - b) dopuszcza się nadbudowę i przebudowę istniejących budynków lub ich części położonych pomiędzy liniami zabudowy a liniami rozgraniczającymi tereny o różnym przeznaczeniu lub różnych zasadach zagospodarowania wyznaczonymi na rysunku planu,
 - c) dopuszcza się lokalizację urządzeń infrastruktury technicznej, w tym stacji transformatorowych i gazowych, przed wyznaczonymi liniami zabudowy;
- 2) dopuszcza się lokalizację budynków w odległości 1,5 m od granicy działki lub bezpośrednio przy tej granicy zgodnie z przepisami odrębnymi;
- 3) dopuszcza się realizację zabudowy na istniejących działkach niespełniających minimalnej powierzchni nowo wydzielanej działki budowlanej określonej w ustaleniach szczegółowych dla poszczególnych terenów;
- 4) dopuszcza się lokalizację obiektów małej architektury;
- 5) ustala się zakaz lokalizacji obiektów handlowych o powierzchni sprzedaży powyżej 2000 m².

§ 6. W zakresie zasad ochrony środowiska, przyrody i krajobrazu ustala się:

- 1) zakaz lokalizowania przedsięwzięć mogących zawsze lub potencjalnie znacząco oddziaływać na środowisko określonych w przepisach odrębnych na terenach oznaczonych symbolami MN, MN-U, z wyjątkiem inwestycji celu publicznego;
- 2) zakaz lokalizowania przedsięwzięć mogących zawsze znacząco oddziaływać na środowisko określonych w przepisach odrębnych na terenach oznaczonych symbolami RZM, z wyjątkiem inwestycji celu publicznego;
- 3) zakaz lokalizowania spalarni zwłok oraz szczątków ludzkich i zwierzęcych;
- 4) w zakresie ochrony gruntów i wód:
 - a) zakaz magazynowania materiałów mogących powodować zanieczyszczenie środowiska w miejscach nieizolowanych od powierzchni terenu,
 - b) nakaz uwzględnienia budowy i przebudowy urządzeń melioracji wodnych w trakcie prowadzenia prac związanych z zagospodarowaniem terenów;
- 5) w zakresie ochrony powietrza atmosferycznego – stosowanie ograniczeń lub zakazów w zakresie eksploatacji instalacji, w których następuje spalanie paliw dla celów grzewczych zgodnie z przepisami odrębnymi;
- 6) w zakresie ochrony przed hałasem – nakaz zachowania dopuszczalnych poziomów hałasu określonych w przepisach odrębnych na terenach oznaczonych symbolami:
 - a) MN jak dla terenów zabudowy mieszkaniowej jednorodzinnej,
 - b) MN-U jak dla terenów mieszkaniowo-usługowych,
 - c) RZM jak dla terenów zabudowy zagrodowej;
- 7) w zakresie gospodarowania odpadami – nakaz zagospodarowania odpadów zgodnie z regulaminem utrzymania porządku i czystości w gminie oraz przepisami odrębnymi;
- 8) w zakresie ochrony przed oddziaływaniem pól elektromagnetycznych i promieniowania niejonizującego:
 - a) nakaz uwzględnienia wymagań wynikających z przepisów odrębnych dotyczących lokalizacji budynków od skrajnych przewodów elektrycznych na obszarach oznaczonych na rysunku planu jako pasy techniczne napowietrznych linii elektroenergetycznych średniego napięcia,
 - b) w przypadku skablowania linii elektroenergetycznych nie obowiązują ustalenia zawarte w lit. a).

§ 7. W zakresie zasad kształtowania krajobrazu ustala się nakaz kształtowania zabudowy i zagospodarowania terenów zgodnie z ustaleniami niniejszej uchwały.

§ 8. Nie określa się zasad ochrony dziedzictwa kulturowego i zabytków, w tym krajobrazów kulturowych, oraz dóbr kultury współczesnej.

§ 9. Nie określa się wymagań wynikających z potrzeby kształtowania przestrzeni publicznych.

§ 10. W zakresie granic i sposobów zagospodarowania terenów lub obiektów podlegających ochronie na podstawie odrębnych przepisów, terenów górniczych, obszarów szczególnego zagrożenia powodzią, obszarów osuwania się mas ziemnych, krajobrazów priorytetowych określonych w audycie krajobrazowym oraz planach zagospodarowania przestrzennego województwa ustala się dopuszczenie lokalizacji nowej zabudowy w zasięgu obszaru, dla którego prawdopodobieństwo wystąpienia powodzi jest niskie i wynosi 0,2%, zgodnie z rysunkiem planu, pod warunkiem wykonania odpowiedniego zabezpieczenia przed skutkami powodzi.

§ 11. W zakresie szczegółowych zasad i warunków scalania i podziału nieruchomości objętych planem:

- 1) nie wskazuje się terenów do objęcia scalaniem i podziałem, zgodnie z przepisami odrębnymi;
- 2) dopuszcza się scalanie i podział nieruchomości zgodnie z przepisami odrębnymi, przy czym:
 - a) parametry działki nie mogą być mniejsze niż określone w ustaleniach szczegółowych dla poszczególnych terenów, z wyjątkiem działek wydzielanych dla realizacji sieci i urządzeń infrastruktury technicznej, dróg, dojazdów i dojazdów,

b) dla terenów innych niż rolnicze, dla których w ustaleniach szczegółowych nie określono szczegółowych zasad i warunków scalania i podziału nieruchomości, ustala się parametry działek uzyskanych w wyniku scalania i podziału nieruchomości:

- minimalna powierzchnia – 2 m²,
- minimalna szerokość frontu – 2,0 m,
- kąt położenia granic w stosunku do pasa drogowego – od 60° do 120°.

§ 12. W zakresie szczególnych warunków zagospodarowania terenu oraz ograniczeń w ich użytkowaniu, w tym zakazu zabudowy ustala się pasy techniczne napowietrznych linii elektroenergetycznych średniego napięcia 15 kV o szerokości po 5,0 m od rzutu poziomego skrajnego przewodu linii w obie strony, w których obowiązują ograniczenia określone w § 6 pkt 8.

§ 13. W zakresie zasad modernizacji, rozbudowy i budowy systemów komunikacji i infrastruktury technicznej ustala się:

1) w zakresie komunikacji:

a) nakaz zachowania istniejącego układu komunikacyjnego z dopuszczeniem jego rozbudowy zgodnie z ustaleniami niniejszej uchwały,

b) obsługę komunikacyjną terenów objętych planem poprzez:

- układ drogi zbiorczej i drogi wewnętrznej, połączonych z zewnętrznym układem komunikacyjnym,
- przyległe drogi publiczne i wewnętrzne położone poza granicami obszaru objętego planem;

c) parametry terenu drogi zbiorczej oznaczonego symbolem KDZ:

- szerokość w liniach rozgraniczających zgodnie z rysunkiem planu,
- dopuszczenie lokalizacji dróg dla pieszych, dróg dla pieszych i rowerów lub dróg dla rowerów,
- dopuszczenie lokalizacji miejsc postojowych,
- dopuszczenie lokalizacji sieci i urządzeń infrastruktury technicznej,

d) parametry terenu komunikacji drogowej wewnętrznej oznaczonego symbolem KR:

- lokalizacja dróg wewnętrznych,
- szerokość w liniach rozgraniczających zgodnie z rysunkiem planu,
- dopuszczenie lokalizacji miejsc postojowych,
- dopuszczenie lokalizacji sieci i urządzeń infrastruktury technicznej,

e) minimalną liczbę miejsc do parkowania zlokalizowanych w obrębie działki budowlanej:

- 2 stanowiska postojowe na każdy lokal mieszkalny w budynku mieszkalnym jednorodzinny,
- 1 stanowisko postojowe na każde rozpoczęte 50 m² powierzchni sprzedaży lokali handlowych,
- 1 stanowisko postojowe na każde rozpoczęte 50 m² powierzchni użytkowej lokali usługowych innych niż wyżej wymienione,
- 3 stanowiska postojowe na każdych 10 zatrudnionych na jednej zmianie na terenach oznaczonych symbolami RZP,

f) nakaz wyznaczenia odpowiedniej liczby miejsc do parkowania dla pojazdów zaopatrzonych w kartę parkingową zgodnie z przepisami odrębnymi;

2) w zakresie zaopatrzenia w wodę:

a) zaopatrzenie w wodę z sieci wodociągowej,

b) dopuszczenie zaopatrzenia w wodę z ujęć indywidualnych zgodnie z przepisami odrębnymi,

c) nakaz zapewnienia wody dla celów przeciwpożarowych;

3) w zakresie odprowadzenia ścieków:

- a) docelowe odprowadzanie ścieków do kanalizacji sanitarnej zgodnie z przepisami odrębnymi,
 - b) do czasu budowy kanalizacji sanitarnej dopuszczenie stosowania szczelnych zbiorników bezodpływowych zgodnie z przepisami odrębnymi;
- 4) w zakresie odprowadzenia wód opadowych i roztopowych – zagospodarowanie wód opadowych i roztopowych na własnym terenie lub ich odprowadzanie do kanalizacji deszczowej, dołów chłonnych lub do zbiorników retencyjnych zgodnie z przepisami odrębnymi;
- 5) w zakresie zaopatrzenia w gaz:
- a) zaopatrzenie w gaz z sieci gazowej lub ze źródeł indywidualnych,
 - b) docelowe podłączenie wszystkich terenów objętych planem do sieci gazowej,
 - c) dopuszczenie lokalizacji stacji gazowych z zapewnieniem dostępu do dróg publicznych;
- 6) w zakresie zaopatrzenia w energię elektryczną:
- a) zaopatrzenie w energię elektryczną z istniejącej i projektowanej sieci elektroenergetycznej lub z odnawialnych źródeł energii zgodnie z przepisami odrębnymi,
 - b) dopuszczenie zachowania istniejącej sieci elektroenergetycznej, z możliwością jej przebudowy oraz rozbudowy.

§ 14. Nie określa się sposobu i terminu tymczasowego zagospodarowania, urządzania i użytkowania terenów.

Rozdział 2. Przepisy szczegółowe

§ 15. W zakresie zasad kształtowania zabudowy oraz wskaźników zagospodarowania terenu, na terenach oznaczonych symbolami MN:

- 1) dopuszcza się zachowanie istniejącej zabudowy z możliwością jej przebudowy, rozbudowy i nadbudowy oraz zmiany sposobu użytkowania przy zastosowaniu parametrów określonych w niniejszym paragrafie, z zastrzeżeniem § 10;
- 2) dopuszcza się lokalizację, z zastrzeżeniem § 10:
 - a) nie więcej niż jednego budynku mieszkalnego jednorodzinnego wolnostojącego lub bliźniaczego w obrębie działki budowlanej,
 - b) budynków garażowo-gospodarczych i wiat,
 - c) sieci i urządzeń infrastruktury technicznej,
 - d) dojazdów i miejsc postojowych;
- 3) ustala się wskaźniki zagospodarowania terenu:
 - a) nadziemna intensywność zabudowy:
 - maksymalna – 0,80,
 - minimalna – 0,00,
 - b) maksymalny udział powierzchni zabudowy – 0,40,
 - c) minimalny udział powierzchni biologicznie czynnej – 0,30;
- 4) ustala się zasady kształtowania zabudowy:
 - a) maksymalna wysokość:
 - budynku mieszkalnego jednorodzinnego – nie więcej niż 10,0 m,
 - budynku garażowo-gospodarczego i wiaty – nie więcej niż 6,0 m,
 - b) maksymalna liczba kondygnacji:
 - dla budynku mieszkalnego jednorodzinnego – dwie kondygnacje nadziemne,

- dla budynku garażowo-gospodarczego – jedna kondygnacja nadziemna,
 - c) dopuszcza się podpiwniczenie budynków, przy czym poziom posadzki parteru należy sytuować na wysokości nieprzekraczającej 0,6 m nad poziomem terenu,
 - d) geometria głównych połaci dachowych:
 - dla budynku mieszkalnego jednorodzinnego – dachy strome dwu- lub wielospadowe o nachyleniu 30° – 45° ,
 - dla budynku garażowo-gospodarczego i wiaty – dachy płaskie lub strome jedno- lub dwuspadowe o nachyleniu 20° – 45° ,
 - e) pokrycie dachów stromych: dachówka, materiały imitujące dachówkę lub blacha na rąbek stojący w kolorach od ceglanego do brązowego, grafitowym lub czarnym,
 - f) w przypadku przebudowy i rozbudowy istniejącej zabudowy dopuszcza się zachowanie istniejącej formy i pokrycia dachu;
- 5) ustala się parametry działek uzyskanych w wyniku scalania i podziału nieruchomości:
- a) minimalna powierzchnia – 800 m²,
 - b) minimalna szerokość frontu – 18,0 m,
 - c) kąt położenia granic w stosunku do pasa drogowego – od 75° do 105° ;
- 6) ustala się minimalną powierzchnię nowo wydzielanych działek budowlanych – 800 m², z wyjątkiem działek wydzielanych dla realizacji sieci i urządzeń infrastruktury technicznej, dojazdów i dojazdów, powiększenia nieruchomości sąsiedniej oraz regulacji granic pomiędzy nieruchomościami.

§ 16. W zakresie zasad kształtowania zabudowy oraz wskaźników zagospodarowania terenu, na terenach oznaczonych symbolami MN-U:

- 1) dopuszcza się zachowanie istniejącej zabudowy z możliwością jej przebudowy, rozbudowy i nadbudowy oraz zmiany sposobu użytkowania przy zastosowaniu parametrów określonych w niniejszym paragrafie;
- 2) dopuszcza się lokalizację:
 - a) budynków mieszkalnych jednorodzinnych,
 - b) budynków mieszkalno-usługowych,
 - c) budynków usługowych,
 - d) budynków garażowo-gospodarczych i wiat,
 - e) sieci i urządzeń infrastruktury technicznej,
 - f) dojazdów, dojazdów i miejsc postojowych;
- 3) ustala się wskaźniki zagospodarowania terenu:
 - a) nadziemna intensywność zabudowy:
 - maksymalna – 1,00
 - minimalna – 0,00,
 - b) maksymalny udział powierzchni zabudowy – 0,50,
 - c) minimalny udział powierzchni biologicznie czynnej – 0,30;
- 4) ustala się zasady kształtowania zabudowy:
 - a) maksymalna wysokość:
 - budynku mieszkalnego jednorodzinnego, budynku mieszkalno-usługowego i budynku usługowego – nie więcej niż 10,0 m,
 - budynku garażowo-gospodarczego i wiaty – nie więcej niż 6,0 m,
 - b) maksymalna liczba kondygnacji:

- dla budynku mieszkalnego jednorodzinnego, budynku mieszkalno-usługowego i budynku usługowego – dwie kondygnacje nadziemne,
 - dla budynku garażowo-gospodarczego – jedna kondygnacja nadziemna,
- c) dopuszcza się podpiwniczenie budynków, przy czym poziom posadzki parteru należy sytuować na wysokości nieprzekraczającej 0,6 m nad poziomem terenu,
- d) geometria głównych połączeń dachowych:
- dla budynku mieszkalnego jednorodzinnego, budynku mieszkalno-usługowego i budynku usługowego – dachy strome dwu- lub wielospadowe o nachyleniu 30° – 45° ,
 - dla budynku garażowo-gospodarczego i wiaty – dachy płaskie lub strome jedno- lub dwuspadowe o nachyleniu 20° – 45° ,
- e) pokrycie dachów stromych: dachówka, materiały imitujące dachówkę lub blacha na rąbek stojący w kolorach od ceglanego do brązowego, grafitowym lub czarnym,
- f) w przypadku przebudowy i rozbudowy istniejącej zabudowy dopuszcza się zachowanie istniejącej formy i pokrycia dachu;
- 5) ustala się parametry działek uzyskanych w wyniku scalania i podziału nieruchomości:
- a) minimalna powierzchnia – 800 m²,
 - b) minimalna szerokość frontu – 18,0 m,
 - c) kąt położenia granic w stosunku do pasa drogowego – od 75° do 105° ;
- 6) ustala się minimalną powierzchnię nowo wydzielanych działek budowlanych – 800 m², z wyjątkiem działek wydzielanych dla realizacji sieci i urządzeń infrastruktury technicznej, dojazdów i dojść, powiększenia nieruchomości sąsiedniej oraz regulacji granic pomiędzy nieruchomościami.

§ 17. W zakresie zasad kształtowania zabudowy oraz wskaźników zagospodarowania terenu, na terenach oznaczonych symbolami RZM:

- 1) dopuszcza się zachowanie istniejącej zabudowy z możliwością jej przebudowy, rozbudowy i nadbudowy oraz zmiany sposobu użytkowania przy zastosowaniu parametrów określonych w niniejszym paragrafie, z zastrzeżeniem § 10;
- 2) dopuszcza się lokalizację zgodnie z przepisami odrębnymi, z zastrzeżeniem § 10:
 - a) budynków mieszkalnych w zabudowie zagrodowej,
 - b) budynków inwentarskich,
 - c) budynków garażowo-gospodarczych i wiat,
 - d) budowli rolniczych,
 - e) sieci i urządzeń infrastruktury technicznej,
 - f) dojazdów, dojść i miejsc postojowych;
- 3) ustala się wskaźniki zagospodarowania terenu:
 - a) nadziemna intensywność zabudowy:
 - maksymalna – 0,80,
 - minimalna – 0,00,
 - b) maksymalny udział powierzchni zabudowy – 0,40,
 - c) minimalny udział powierzchni biologicznie czynnej – 0,30;
- 4) ustala się zasady kształtowania zabudowy:
 - a) maksymalna wysokość:
 - budynku mieszkalnego – nie więcej niż 10,0 m,

- budynku inwentarskiego – nie więcej niż 12,0 m,
 - budynku garażowo-gospodarczego i wiaty – nie więcej niż 12,0 m,
 - budowli rolniczych – nie więcej niż 30,0 m,
- b) maksymalna liczba kondygnacji:
- dla budynku mieszkalnego – dwie kondygnacje nadziemne,
 - dla budynku inwentarskiego – dwie kondygnacje nadziemne,
 - dla budynku garażowo-gospodarczego – dwie kondygnacje nadziemne,
- c) dopuszcza się podpiwniczenie budynków, przy czym poziom posadzki parteru należy sytuować na wysokości nieprzekraczającej 0,6 m nad poziomem terenu,
- d) geometria głównych połaci dachowych:
- dla budynku mieszkalnego – dachy strome dwu- lub wielospadowe o nachyleniu 30° – 45° ,
 - dla budynku inwentarskiego, budynku garażowo-gospodarczego i wiaty – dowolna,
- e) pokrycie dachów stromych: dachówka, materiały imitujące dachówkę w kolorach od ceglanego do brązowego, grafitowym lub czarnym,
- f) w przypadku przebudowy i rozbudowy istniejącej zabudowy dopuszcza się zachowanie istniejącej formy i pokrycia dachu;
- 5) ustala się minimalną powierzchnię nowo wydzielanej działki budowlanej – zgodnie z przepisami odrębnymi.

§ 18. W zakresie zasad kształtowania zabudowy oraz wskaźników zagospodarowania terenu, na terenach oznaczonych symbolami RZP:

- 1) dopuszcza się zachowanie istniejącej zabudowy z możliwością jej przebudowy, rozbudowy i nadbudowy oraz zmiany sposobu użytkowania przy zastosowaniu parametrów określonych w niniejszym paragrafie, z zastrzeżeniem § 10;
- 2) dopuszcza się lokalizację zgodnie z przepisami odrębnymi, z zastrzeżeniem § 10:
- a) budynków usługowych i produkcyjnych związanych z rolnictwem,
 - b) budynków inwentarskich,
 - c) budynków garażowo-gospodarczych i wiat,
 - d) budowli rolniczych i związanych z produkcją rolniczą,
 - e) sieci i urządzeń infrastruktury technicznej,
 - f) dojazdów i miejsc postojowych;
- 3) ustala się wskaźniki zagospodarowania terenu:
- a) nadziemna intensywność zabudowy:
 - maksymalna – 1,00,
 - minimalna – 0,00,
 - b) maksymalny udział powierzchni zabudowy – 0,50,
 - c) minimalny udział powierzchni biologicznie czynnej – 0,20;
- 4) ustala się zasady kształtowania zabudowy:
- a) maksymalna wysokość:
 - budynku usługowego i produkcyjnego – nie więcej niż 12,0 m,
 - budynku inwentarskiego – nie więcej niż 12,0 m,
 - budynku garażowo-gospodarczego i wiaty – nie więcej niż 12,0 m,

- budowli rolniczych i związanych z produkcją rolniczą – nie więcej niż 30,0 m,
 - b) maksymalna liczba kondygnacji:
 - dla budynku usługowego i produkcyjnego – dwie kondygnacje nadziemne,
 - dla budynki inwentarskiego – dwie kondygnacje nadziemne,
 - dla budynku garażowo-gospodarczego – dwie kondygnacje nadziemne,
 - c) dopuszcza się podpiwniczenie budynków, przy czym poziom posadzki parteru należy sytuować na wysokości nieprzekraczającej 0,6 m nad poziomem terenu,
 - d) geometria głównych połaci dachowych – dachy płaskie lub strome jedno- lub dwuspadowe o nachyleniu 12° – 45° ,
 - e) w przypadku przebudowy i rozbudowy istniejącej zabudowy dopuszcza się zachowanie istniejącej formy i pokrycia dachu;
- 5) ustala się minimalną powierzchnię nowo wydzielanej działki budowlanej – zgodnie z przepisami odrębnymi.

Rozdział 3. Przepisy końcowe

§ 19. Ustala się stawkę służącą naliczaniu jednorazowych opłat, o jakich mowa w art. 36 ust. 4 ustawy z dnia 27 marca 2003 r. o planowaniu i zagospodarowaniu przestrzennym (Dz. U. z 2024 r. poz. 1130 z późn. zm.) w wysokości 30%.

§ 20. Wykonanie uchwały powierza się Burmistrzowi Gminy Rawicz.

§ 21. Uchwała wchodzi w życie po upływie 14 dni od dnia ogłoszenia jej w Dzienniku Urzędowym Województwa Wielkopolskiego.

Przewodniczący Rady




(-) Marek Przybylski

MIEJSCOWY PLAN ZAGOSPODAROWANIA PRZESTRZENNEGO DLA WYBRANYCH TERENÓW NA OBSZARZE MIASTA I GMINY RAWICZ - ETAP VIII - OBRĘB SIKORZYN

ZALĄCZNIK NR 1 DO UCHWAŁY NR XXVII/230/25 RADY MIEJSKIEJ GMINY RAWICZ Z DNIA 17 GRUDNIA 2025 R.

OZNACZENIA

OZNACZENIA STANOWISKA OBRAZUJĄCE LISTAŁENIA PLANU

-  GRANICA OBSZARU OBJĘTEGO PLANEM
-  LINIE ROZGRANICZAJĄCE TERENY O RÓŻNYM PRZEZNACZENIU LUB RÓŻNYCH ZASADACH ZAGOSPODAROWANIA
-  NIEPRZEKRACZALNA LINIA ZABUDOWY

-  MN
-  MN-U
-  RZM
-  RZP
-  KDZ
-  KR

OZNACZENIA O CHARAKTERZE INFORMACYJNYM

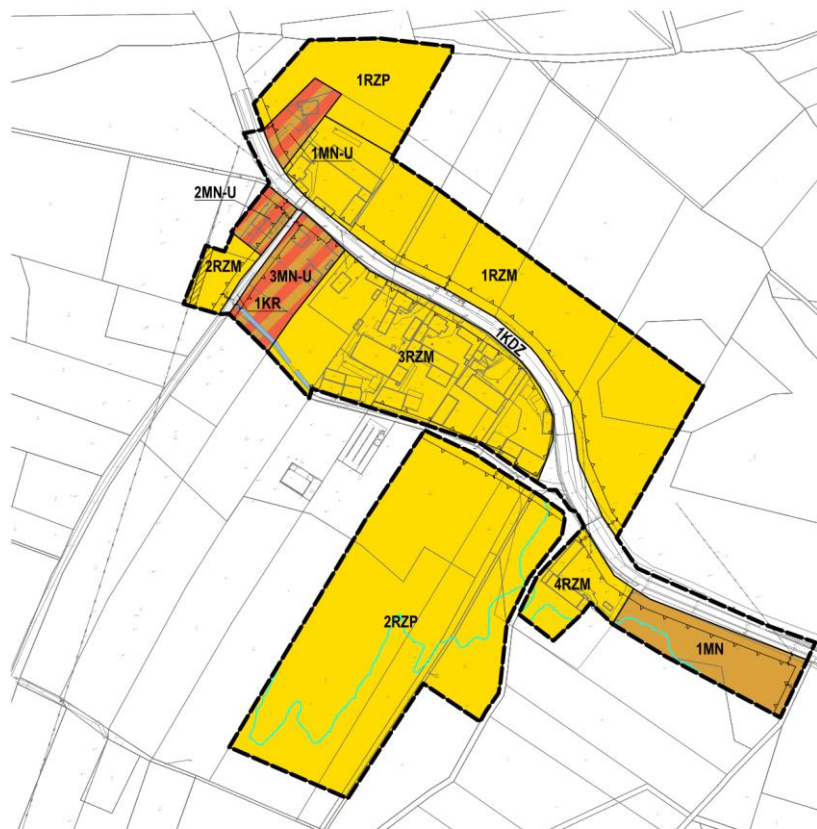
-  ZASIĘG OBSZARU, NA KTÓRYM PRAWDOPODOBIEŃSTWO POWODZI JEST NISKIE I WYNOŚI 0,2%
-  PAS TECHNICZNY NAPOWIETRZNEJ LINII ELEKTROENERGETYCZNEJ ŚREDNIEGO NAPIĘCIA
-  ROWY MELIORACYJNE
-  LINIE WYMIAROWE [m]



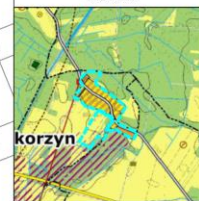
SKALA 1:2000



UKŁAD WSPÓRZĘDZONYCH: PUWG 2000 STREFA 6
MAPA ZASADNICZA POZYSKANA Z PAŃSTWOWEGO ZASOBU
GEODEZYJNEGO I KARTOGRAFICZNEGO



WYRYS ZE STUDIUM UWARUNKOWAŃ I KIERUNKÓW
ZAGOSPODAROWANIA PRZESTRZENNEGO
GMINY RAWICZ Z OZNACZENIEM
GRANIC OBSZARU OBJĘTEGO PLANEM
SKALA 1:20 000



- ### OZNACZENIA
- OZNACZENIA OBSZARU**
-  GRANICA OBSZARU OBJĘTEGO PLANEM
 -  LINIE ROZGRANICZAJĄCE TERENY O RÓŻNYM PRZEZNACZENIU LUB RÓŻNYCH ZASADACH ZAGOSPODAROWANIA
 -  NIEPRZEKRACZALNA LINIA ZABUDOWY
- STANOWISKA OBRAZUJĄCE LISTAŁENIA PLANU**
-  MN
 -  MN-U
 -  RZM
 -  RZP
 -  KDZ
 -  KR
- OZNACZENIA O CHARAKTERZE INFORMACYJNYM**
-  ZASIĘG OBSZARU, NA KTÓRYM PRAWDOPODOBIEŃSTWO POWODZI JEST NISKIE I WYNOŚI 0,2%
 -  PAS TECHNICZNY NAPOWIETRZNEJ LINII ELEKTROENERGETYCZNEJ ŚREDNIEGO NAPIĘCIA
 -  ROWY MELIORACYJNE
 -  LINIE WYMIAROWE [m]
- SYMBOLS**
-  KIERUNEK PÓŁNOCNY
 -  SKALA
 -  UKŁAD WSPÓRZĘDZONYCH
 -  MAPA ZASADNICZA
 -  PAŃSTWO
 -  WOJEWÓDZTWO
 -  POWIAT
 -  GMINA
 -  MIEJSCOWOŚĆ
 -  OBRĘB
 -  TEREN
 -  DROGA
 -  RZĘKA
 -  JEZIORO
 -  LAS
 -  POLA
 -  ŁĄKA
 -  PASTWISKO
 -  OGROD
 -  PARK
 -  PLAC
 -  ULICA
 -  DROGA
 -  LINIA KOLEJOWA
 -  LINIA TRAMWAJOWA

Załącznik nr 2
do uchwały nr XXVI/230/25
Rady Miejskiej Gminy Rawicz
z dnia 17 grudnia 2025 r.

**ROZSTRZYGNĘCIE
RADY MIEJSKIEJ GMINY RAWICZ**

w sprawie rozpatrzenia uwag wniesionych do projektu miejscowego planu zagospodarowania przestrzennego dla wybranych terenów na obszarze miasta i gminy Rawicz – etap VIII – obręb Sikorzyn

Na podstawie art. 20 ust. 1 ustawy z dnia 27 marca 2003 r. o planowaniu i zagospodarowaniu przestrzennym (Dz. U. z 2024 r. poz. 1130 z późn. zm.), w związku z art. 67 ust. 3 ustawy z dnia 7 lipca 2023 r. o zmianie ustawy o planowaniu i zagospodarowaniu przestrzennym oraz niektórych innych ustaw (Dz. U. z 2023 r. poz. 1688 z późn. zm.), oraz wykazu zgłoszonych uwag wniesionych do projektu miejscowego planu zagospodarowania przestrzennego dla wybranych terenów na obszarze miasta i gminy Rawicz – etap VIII – obręb Sikorzyn wraz z prognozą oddziaływania na środowisko podczas konsultacji społecznych przeprowadzonych w dniach od 3 września 2025 r. do 15 października 2025 r., Rada Miejska Gminy Rawicz nie rozstrzyga o sposobie ich rozpatrzenia.

Załącznik nr 3
do uchwały nr XXVI/230/25
Rady Miejskiej Gminy Rawicz
z dnia 17 grudnia 2025 r.

ROZSTRZYGNĘCIE RADY MIEJSKIEJ GMINY RAWICZ

w sprawie o sposobie realizacji zapisanych w miejscowym planie zagospodarowania przestrzennego dla wybranych terenów na obszarze miasta i gminy Rawicz – etap VIII – obręb Sikorzyn inwestycji z zakresu infrastruktury technicznej, które należą do zadań własnych gminy, oraz zasadach ich finansowania

Na podstawie art. 20 ust 1 ustawy z dnia 27 marca 2003 r. o planowaniu i zagospodarowaniu przestrzennym (Dz. U. z 2024 r. poz. 1130 z późn. zm.), art. 7 ust. 1 pkt 2 i 3 ustawy z dnia 8 marca 1990 r. o samorządzie gminnym (Dz. U. z 2025 r. poz. 1153 z późn. zm.), Rada Miejska Gminy Rawicz rozstrzyga co następuje:

§ 1. Sposób realizacji zapisanych w planie miejscowym inwestycji z zakresu infrastruktury technicznej:

1. Zapisane w miejscowym planie zagospodarowania przestrzennego dla wybranych terenów na obszarze miasta i gminy Rawicz – etap VIII – obręb Sikorzyn inwestycje z zakresu infrastruktury technicznej, które należą do zadań własnych gminy to inwestycje z zakresu infrastruktury technicznej – rozbudowa sieci wodociągowej, kanalizacji sanitarnej i deszczowej.

2. Inwestycje te będą realizowane w następujący sposób:

- 1) zgodnie z przepisami prawa materialnego i finansowego w tym zakresie;
- 2) za podstawę przyjęcia realizacji wyżej wyznaczonych zadań, które należą do zadań własnych stanowiąc będą zapisy Wieloletniej Prognozy Finansowej Gminy Rawicz;
- 3) określenie terminów przystąpienia i zakończenia realizacji tych zadań, ustalone będzie według kryteriów i zasad przyjętych przy konstruowaniu Wieloletniej Prognozy Finansowej Gminy Rawicz;
- 4) inwestycje realizowane mogą być etapowo w zależności od wielkości środków przeznaczonych na inwestycje.

§ 2. Zasady finansowania zapisanych w planie miejscowym inwestycji z zakresu infrastruktury technicznej, które należą do zadań własnych gminy, zgodnie z przepisami o finansach publicznych. Finansowanie inwestycji będzie odbywać się poprzez:

- 1) wydatki z budżetu gminy;
- 2) współfinansowanie środkami zewnętrznymi, poprzez budżet gminy w ramach m.in.:
 - a) dotacji Unii Europejskiej,
 - b) dotacji samorządu województwa,
 - c) dotacji i pożyczek z funduszy celowych,
 - d) kredytów i pożyczek bankowych,
 - e) innych środków zewnętrznych;
- 3) udział inwestorów w finansowaniu w ramach porozumień o charakterze cywilno-prawnym lub w formie partnerstwa publiczno-prywatnego – „PPP”.

Załącznik Nr 4
do uchwały Nr XXVI/230/25
RADY MIEJSKIEJ GMINY RAWICZ
z dnia 17 grudnia 2025 r.

Zalacznik4.gml

Dane przestrzenne, o których mowa w art. 67a ust. 3 i 5 ustawy z dnia 27 marca 2003 r. o planowaniu i zagospodarowaniu przestrzennym (j.t. Dz.U. z 2020 r. poz. 293 z późn. zm.) ujawnione zostaną po kliknięciu w ikonę