



DZIENNIK URZĘDOWY

WOJEWÓDZTWA WIELKOPOLSKIEGO

Poznań, dnia 9 kwietnia 2026 r.

Poz. 2900

UCHWAŁA NR XVII/117/2026 RADY GMINY KUŚLIN

z dnia 26 marca 2026 r.

w sprawie miejscowego planu zagospodarowania przestrzennego dla wybranych terenów w obrębach ewidencyjnych Wąsowo i Dąbrowa

Na podstawie art. 18 ust. 2 pkt 5 ustawy z dnia 8 marca 1990 r. o samorządzie gminnym (tekst jednolity Dz. U. 2025 r. poz. 1153 ze zm.) oraz art. 20 ust. 1 ustawy z dnia 27 marca 2003 r. o planowaniu i zagospodarowaniu przestrzennym (tekst jednolity Dz. U. z 2024 r. poz. 1130 ze zmianami), w nawiązaniu do art. 64 ust. 2 ustawy z dnia 7 lipca 2023 r. o zmianie ustawy o planowaniu i zagospodarowaniu przestrzennym oraz niektórych innych ustaw (Dz. U. 2023, poz. 1688), Rada Gminy Kuślin uchwala, co następuje:

Rozdział 1. Przepisy ogólne

§ 1. 1. Uchwala się miejscowy plan zagospodarowania przestrzennego dla wybranych terenów w obrębach ewidencyjnych Wąsowo i Dąbrowa, po stwierdzeniu, że jest on zgodny ze Studium uwarunkowań i kierunków zagospodarowania przestrzennego gminy Kuślin (Uchwała Nr XLI/291/2023 Rady Gminy Kuślin z dnia 13.04.2023 r.), zwaną dalej „planem”.

2. Granice obszaru objętego planem przedstawiono na częściach graficznych planu, stanowiących załączniki nr 1.1 (arkusz 1 – Dąbrowa), 1.2 (arkusz 2 – Wąsowo), 1.3 (arkusz 3 – Wąsowo) do niniejszej uchwały.

3. Integralną część uchwały stanowią:

- 1) części graficzne planu zatytułowane "Miejscowy plan zagospodarowania przestrzennego dla wybranych terenów w obrębach ewidencyjnych Wąsowo i Dąbrowa" w skali 1:1000, wraz z wrysem ze Studium uwarunkowań i kierunków zagospodarowania przestrzennego gminy Kuślin, stanowiące załączniki nr od 1.1 do 1.3 do niniejszej uchwały;
- 2) rozstrzygnięcie Rady Gminy Kuślin o sposobie rozpatrzenia uwag wniesionych do projektu planu, stanowiące załącznik nr 2 do niniejszej uchwały;
- 3) rozstrzygnięcie Rady Gminy Kuślin o sposobie realizacji, zapisanych w planie, inwestycji z zakresu infrastruktury technicznej, które należą do zadań własnych gminy oraz zasadach ich finansowania, zgodnie z przepisami o finansach publicznych, stanowiące załącznik nr 3 do niniejszej uchwały;
- 4) dane przestrzenne – plik elektroniczny XML/GML, stanowiące załącznik nr 4 do niniejszej uchwały.

§ 2. 1. Ilekroć w niniejszej uchwale jest mowa o:

- 1) budynku pomocniczym – rozumie się przez to budynek gospodarczy, garażowy lub gospodarczo-garażowy;
- 2) dachu płaskim – rozumie się przez to dach o kącie nachylenia połaci dachowych do 12°;
- 3) dachu stromym – rozumie się przez to dach o kącie nachylenia połaci dachowych od 30° do 45°;

- 4) nieprzekraczalnej linii zabudowy – rozumie się przez to linię wyznaczającą minimalną odległość budynku, wiaty lub ich części od linii rozgraniczającej tereny o różnym przeznaczeniu, przy czym dopuszcza się wysunięcia przed nieprzekraczalną linię zabudowy do 1,0m:
- okapów i gzymsów na wysokości powyżej parteru,
 - balkonów, galerii, tarasów, schodów zewnętrznych, pochylni i ramp,
 - innych elementów takich jak: wykusze, przedsionki, daszki nad wejściami, wiatrołapy;
- 5) obowiązującej linii zabudowy - należy przez to rozumieć linię, na której nakazuje się sytuować minimum 40% długości ściany elewacji budynku, przy czym linia ta będzie linią nieprzekraczalną dla budynków pomocniczych i wiat na terenach, gdzie zapisy niniejszej uchwały dopuszczają ich lokalizację. Ponadto dopuszcza się wysunięcia przed obowiązującą linię zabudowy do 1,0m:
- okapów i gzymsów na wysokości powyżej parteru,
 - balkonów, galerii, tarasów, schodów zewnętrznych, pochylni i ramp,
 - innych elementów takich jak: daszki nad wejściami, wykusze, przedsionki;
- 6) obiektach kubaturowych - rozumie się przez to wszelkie budowle i budynki nie będące obiektami liniowymi;
- 7) terenie – rozumie się przez to powierzchnię o określonym przeznaczeniu i zasadach zagospodarowania, wyznaczoną symbolem cyfrowo-literowym na rysunku planu liniami rozgraniczającymi;
- 8) usługach nieuciążliwych – rozumie się przez to przedsięwzięcia lub inwestycje nie będące przedsięwzięciami mogącymi zawsze lub potencjalnie znacząco oddziaływać na środowisko oraz działalność związaną z prowadzeniem czynności przeznaczonych do celów konsumpcji indywidualnej, zbiorowej oraz ogólnospołecznej, niezwiązaną z działalnością produkcyjną tj.: usługi handlu detalicznego o powierzchni sprzedaży do 100m², gastronomii, turystyki, w tym miejsc noclegowych, bankowości, administracji, oświaty, usługi łączności, informacji i nauki, kultury, rekreacji i sportu, zdrowia, biura, obiekty realizowane jako zadania własne samorządów terytorialnych.

2. Pojęcia i określenia użyte w planie, a nie zdefiniowane w niniejszym paragrafie, należy rozumieć zgodnie z ogólnie obowiązującymi przepisami prawa.

§ 3. W zakresie przeznaczenia terenów oraz linii rozgraniczających tereny o różnym przeznaczeniu lub różnych zasadach zagospodarowania ustala się:

- 1) tereny zabudowy mieszkaniowej jednorodzinnej wolnostojącej, oznaczone symbolami: **1.1MNW, 2.1MNW, 2.2MNW**,
- 2) teren rolnictwa z zakazem zabudowy lub akwakultury i obsługi rybactwa lub wód powierzchniowych śródlądowych, oznaczony symbolem: **2.1RN-RA-WS**,
- 3) teren rolnictwa z zakazem zabudowy, oznaczony symbolem: **2.1RN**,
- 4) tereny zieleni urządzonej, oznaczone symbolami: **3.1ZP, 3.2ZP**,
- 5) teren elektroenergetyki, oznaczony symbolem: **3.1IE**,
- 6) tereny komunikacji drogowej wewnętrznej, oznaczone symbolami: **1.1KR, 1.2KR, 2.1KR**.

§ 4. W zakresie zasad ochrony i kształtowania ładu przestrzennego:

- 1) ustala się:
 - a) lokalizację zabudowy, zgodnie z liniami zabudowy wyznaczonymi na rysunku planu, z uwzględnieniem ograniczeń zapisanych w §11 oraz zgodnie z przepisami odrębnymi (w tym w zakresie odległości od lasów), z zastrzeżeniem pkt 2 lit. a,
 - b) zakaz lokalizacji blaszanych budynków pomocniczych,
 - c) zakaz lokalizacji obiektów tymczasowych;
- 2) dopuszcza się:

- a) na działkach z dwoma (i więcej) obowiązującymi liniami zabudowy, sytuowanie obiektów budowlanych w jednej ze wskazanych obowiązujących linii zabudowy, z zachowaniem pozostałych jako nieprzekraczalnych,
- b) dla budynków istniejących niespełniających ustaleń planu w zakresie parametrów zabudowy, zachowanie ich dotychczasowych parametrów zabudowy w zakresie wysokości, geometrii dachu budynku oraz maksymalnego udziału powierzchni zabudowy i minimalnego udziału powierzchni biologicznie czynnej oraz nadziemnej intensywności zabudowy,
- c) dla budynków istniejących zlokalizowanych poza ustaloną na rysunku planu linią zabudowy, możliwość przebudowy, nadbudowy i remontu, z zachowaniem pozostałych ustaleń planu, a rozbudowę jedynie w granicach obszaru wyznaczonego przez linię zabudowy,
- d) podział nieruchomości zgodnie z liniami rozgraniczającymi tereny o różnym przeznaczeniu lub różnych zasadach zagospodarowania - w przypadku niespełnienia wymagań minimalnej powierzchni nowo wydzielanej działki budowlanej, zawartych w ustaleniach szczegółowych dla poszczególnych terenów,
- e) lokalizację budynków pomocniczych i wiat w odległości 1,5 m od granic działki lub w granicach działki na terenach MNW,
- f) lokalizację dojazdów i dojść.

§ 5. 1. W zakresie określenia zasad ochrony środowiska, przyrody i krajobrazu ustala się:

- 1) zakaz lokalizacji przedsięwzięć mogących zawsze lub potencjalnie znacząco oddziaływać na środowisko, w rozumieniu przepisów odrębnych, z wyjątkiem sieci i urządzeń infrastruktury technicznej, inwestycji celu publicznego i pozostałych ustaleń w planie;
- 2) zakaz lokalizacji zakładów o zwiększonym lub dużym ryzyku wystąpienia poważnych awarii przemysłowych, w rozumieniu przepisów odrębnych;
- 3) ochronę zieleni naturalnej, zgodnie z przepisami odrębnymi oraz wprowadzenie nowych nasadzeń, zgodnie z przepisami odrębnymi;
- 4) zakaz zanieczyszczania środowiska gruntowo – wodnego oraz destabilizacji stosunków wodnych;
- 5) nakaz wykorzystywania nadmiaru mas ziemnych pozyskanych podczas prac budowlanych w obrębie działki budowlanej, lub usuwania ich zgodnie z przepisami odrębnymi;
- 6) zakaz wprowadzania zmian w naturalnym ukształtowaniu terenu przekraczających wysokość 1 m, przy czym zakaz ten nie dotyczy zmian wynikających z budowy zjazdów do garaży, basenów, oczek wodnych i skalniaków ogrodowych;
- 7) zagospodarowanie zielenią wszystkich wolnych od utwardzenia fragmentów działki budowlanej;
- 8) w przypadku zanieczyszczenia gleby lub ziemi rekultywacja zgodnie z przepisami odrębnymi;
- 9) lokalizację i sytuowanie infrastruktury technicznej zgodnie z §12 ust. 2.

2. W zakresie ochrony akustycznej ustala się nakaz dotrzymania dopuszczalnych poziomów hałasu na terenach podlegających ochronie przed hałasem w środowisku, zgodnie z przepisami odrębnymi, tj:

- 1) dla terenów oznaczonych symbolami MNW, jak dla terenów zabudowy mieszkaniowej jednorodzinnej,
- 2) dla terenów oznaczonych symbolami ZP jak dla terenów rekreacyjno-wypoczynkowych.

§ 6. W zakresie zasad kształtowania krajobrazu ustala się kształtowanie zgodnie z pozostałymi ustaleniami planu.

§ 7. W zakresie zasad ochrony dziedzictwa kulturowego i zabytków, w tym krajobrazów kulturowych ustala się strefę ochrony stanowiska archeologicznego ujętego w ewidencji zabytków pod nr AZP 54-21/10, oznaczonego na części graficznej planu (załącznik nr 1.1), w granicach którego ustala się:

- 1) nakaz prowadzenia badań archeologicznych podczas prac ziemnych przy realizacji inwestycji związanych z zabudowaniem i zagospodarowaniem terenu, zgodnie z przepisami odrębnymi;
- 2) nakaz uzyskania pozwolenia konserwatora zabytków na prowadzenie badań archeologicznych przed otrzymaniem zgody na budowę.

§ 8. W zakresie wymagań wynikających z potrzeb kształtowania przestrzeni publicznych nie podejmuje się ustaleń.

§ 9. W zakresie granic i sposobów zagospodarowania terenów lub obiektów podlegających ochronie, na podstawie odrębnych przepisów, terenów górniczych, a także obszarów szczególnego zagrożenia powodzią, obszarów osuwania się mas ziemnych, krajobrazów priorytetowych określonych w audycie krajobrazowym oraz w planach zagospodarowania przestrzennego województwa ustala się dla całego terenu opracowania, ze względu na położenie w zasięgu Głównego Zbiornika Wód Podziemnych nr 144 „Wielkopolska Dolina Kopalna”, ochronę zgodnie z zapisami planu i przepisami odrębnymi.

§ 10. 1. W zakresie szczegółowych zasad i warunków scalania i podziału nieruchomości ustala się następujące parametry działek uzyskiwanych w wyniku procedury scalania i podziału:

- 1) minimalna powierzchnia działki dla terenów oznaczonych symbolami: MNW zgodnie z §14 pkt 1 lit. j),
- 2) minimalna szerokość frontu działki
 - a) dla terenów oznaczonych symbolami: MNW: 20,0m,
 - b) dla terenów oznaczonych symbolami: IT – 1,0m;
- 3) kąt położenia granic działek w stosunku do pasa drogowego - od 80° do 100°.

2. Nie wyznacza się granic obszarów wymagających przeprowadzenia scaleń i podziałów nieruchomości.

§ 11. W zakresie szczególnych warunków zagospodarowania terenów oraz ograniczenia w ich użytkowaniu, w tym zakaz zabudowy ustala się:

- 1) uwzględnienie w zagospodarowaniu terenów wymagań i ograniczeń technicznych wynikających z przebiegu istniejących i projektowanych sieci infrastruktury technicznej;
- 2) pas technologiczny od napowietrznej linii elektroenergetycznej średniego napięcia SN 15kV o szerokości 14,0m (po 7,0 m od osi przewodu w obu kierunkach), zgodnie z rysunkiem planu;
- 3) do czasu skablowania istniejących napowietrznych linii elektroenergetycznych zakaz lokalizowania budynków z pomieszczeniami przeznaczonymi na pobyt ludzi w pasach technologicznych napowietrznych linii elektroenergetycznych średniego napięcia, oznaczonych na rysunku planu;
- 4) rozwiązanie kolizji z istniejącymi urządzeniami melioracji wodnych i infrastrukturą elektroenergetyczną, zgodnie z przepisami odrębnymi.

§ 12. 1. W zakresie zasad modernizacji, rozbudowy i budowy systemów komunikacji ustala się:

- 1) drogi wewnętrzne: KR;
- 2) parametry układu komunikacyjnego, zgodnie z klasyfikacją i przepisami odrębnymi;
- 3) zachowanie ciągłości powiązań elementów pasa drogowego, w szczególności jezdni, ścieżek rowerowych, chodników w granicach obszaru planu oraz z zewnętrznym układem komunikacyjnym, zgodnie z przepisami odrębnymi;
- 4) obsługę komunikacyjną terenu objętego planem w zakresie ruchu samochodowego z dróg publicznych oraz dróg wewnętrznych znajdujących się w granicach opracowania planu lub poza jego granicami, przy czym w przypadku lokalizacji inwestycji przy drogach publicznych o dwóch różnych klasach obsługę komunikacyjną należy zapewnić od strony drogi o niższej klasie;
- 5) w zakresie miejsc postojowych dla samochodów osobowych, w łącznej liczbie nie mniejszej niż: 2 miejsca postojowe na każdy lokal mieszkalny;
- 6) lokalizację miejsc postojowych dla pojazdów zaopatrzonych w kartę parkingową zgodnie z przepisami odrębnymi,
- 7) lokalizację miejsc postojowych, o których mowa w pkt 5 i 6 w granicach realizowanej inwestycji, na wyznaczonych do tego celu miejscach, w tym na parkingach naziemnych zewnętrznych lub w garażach.

2. W zakresie zasad modernizacji, rozbudowy i budowy systemów infrastruktury technicznej:

- 1) ustala się:

- a) lokalizację i rozbudowę sieci i urządzeń infrastruktury technicznej, w tym w szczególności sieci: wodociągowej, kanalizacyjnej, gazowej, elektroenergetycznej, telekomunikacyjnej zgodnie z przepisami odrębnymi,
 - b) powiązanie sieci infrastruktury technicznej z układem zewnętrznym oraz zapewnienie dostępu do sieci zgodnie z przepisami odrębnymi,
 - c) odprowadzanie ścieków komunalnych do kanalizacji sanitarnej, przy czym do czasu realizacji sieci kanalizacyjnej dopuszcza się odprowadzanie ścieków do szczelnych zbiorników bezodpływowych,
 - d) odprowadzenie wód opadowych i roztopowych do sieci kanalizacji deszczowej lub na własny nieutwardzony teren, do dołów chłonnych oraz do zbiorników retencyjnych, zgodnie z przepisami odrębnymi,
 - e) pobór wody do celów bytowo – gospodarczych z sieci wodociągowej, zgodnie z przepisami odrębnymi,
 - f) zaopatrzenie w wodę dla celów przeciwpożarowych zgodnie z przepisami odrębnymi,
 - g) w zakresie zaopatrzenia w ciepło - stosowanie paliw i urządzeń spełniających wymagania uchwały Sejmiku Województwa Wielkopolskiego w sprawie wprowadzenia na obszarze województwa wielkopolskiego ograniczeń lub zakazów w zakresie eksploatacji instalacji, w których następuje spalanie paliw, zgodnie z warunkami technicznymi i przepisami odrębnymi,
 - h) zaopatrzenie w energię elektryczną – siecią średniego lub niskiego napięcia, odpowiednio do potrzeb lub z mikroinstalacji odnawialnych źródeł energii, pod warunkiem, że są one zgodne z przepisami odrębnymi,
 - i) w przypadku lokalizacji wolno stojącej stacji transformatorowej minimalną powierzchnię działki budowlanej w wielkości 4 m²;
- 2) dopuszcza się możliwość realizowania elektroenergetycznych stacji transformatorowych jako wolno stojących małogabarytowych lub słupowych na każdym terenie w planie.

§ 13. W zakresie sposobów i terminów tymczasowego zagospodarowania, urządzania i użytkowania terenów nie podejmuje się ustaleń.

Rozdział 2. **Ustalenia szczegółowe**

§ 14. W zakresie szczegółowych parametrów i wskaźników kształtowania zabudowy oraz zagospodarowania terenu dla terenów oznaczonych symbolami: **1.1MNW**, **2.1MNW**, **2.2MNW**:

- 1) ustala się:
 - a) teren zabudowy mieszkaniowej jednorodzinnej wolnostojącej;
 - b) lokalizację jednego budynku mieszkalnego na jednej działce budowlanej,
 - c) maksymalny udział powierzchni zabudowy:
 - dla terenów 1.1MNW, 2.1MNW: 25%,
 - dla terenu 2.2MNW: 20%,
 - d) maksymalny udział powierzchni biologicznie czynnej:
 - dla terenów 1.1MNW, 2.1MNW: 60%,
 - dla terenu 2.2MNW: 65%,
 - e) nadziemna intensywność zabudowy:
 - dla terenów 1.1MNW, 2.1MNW: minimalna – 0,01, maksymalna – 0,5,
 - dla terenu 2.2MNW: minimalna – 0,01, maksymalna – 0,4,
 - f) maksymalna intensywność zabudowy: 0,75,
 - g) maksymalna wysokość zabudowy:
 - dla budynku mieszkalnego: 9,0 m,

- dla budynku pomocniczego i wiaty: 4,0 m,

h) geometria dachu:

- dla budynków mieszkalnych: dach stromy dwuspadowy,

- dla budynków pomocniczych: dowolna,

- ustalone parametry nie dotyczą: lukarn, naczółków, wykuszy oraz zadaszeń wejść i tarasów,

i) wykończenie zewnętrzne budynków:

- stosowanie na elewacjach budynków materiałów wykończeniowych takich jak: tynk w odcieniach bieli lub kolorów szarych, piaskowych lub beżowych, cegła, drewno, materiały drewnopochodne, kamień, beton architektoniczny,

- w przypadku dachu stromego ograniczenie kolorów połaci dachowej do barw ceglastej, brązowej, czarnej i antracytowej (i ich pochodnych);

j) minimalna powierzchnia nowo wydzielonych działek budowlanych:

- na terenach 1.1MNW, 2.1MNW: 1000m²,

- na terenie 2.2MNW: 1600m²,

- zasady podziału działki budowlanej nie dotyczą działek przeznaczonych pod infrastrukturę techniczną, poszerzenie dróg, dojeżdża i dojazdów oraz regulacji granic między sąsiednimi nieruchomościami,

k) dostęp do terenu zgodnie z §12 ust. 1 pkt 4,

l) lokalizację stanowisk postojowych, zgodnie z §12 ust. 1 pkt 5, 6 i 7.

2) dopuszcza się lokalizację jednego budynku pomocniczego lub jednej wiaty o maksymalnej powierzchni zabudowy 50m² każde.

§ 15. W zakresie szczegółowych parametrów i wskaźników kształtowania zabudowy oraz zagospodarowania terenu dla terenu oznaczonego symbolem: **2.1RN-RA-WS**:

1) ustala się:

a) teren rolnictwa z zakazem zabudowy lub akwakultury i obsługi rybactwa lub wód powierzchniowych śródlądowych,

b) zakaz lokalizacji obiektów kubaturowych,

c) zakaz lokalizowania stanowisk postojowych dla samochodów,

d) minimalny udział powierzchni biologicznie czynnej: 90%,

e) dostęp do terenu zgodnie z §12 ust. 1 pkt 4.

2) dopuszcza się:

a) lokalizację infrastruktury technicznej, kładek, dróg pieszych, rowerowych i pieszo-rowerowych, zgodnie z przepisami odrębnymi,

b) lokalizację urządzeń służących prowadzeniu gospodarki wodnej,

c) lokalizację pomostów, mostków, kładek i innych urządzeń wodnych,

d) realizację stawów o charakterze hodowlanym i rekreacyjnym.

§ 16. W zakresie szczegółowych parametrów i wskaźników kształtowania zabudowy oraz zagospodarowania terenu dla terenu oznaczonego symbolem: **2.1RN**:

1) ustala się:

a) teren rolnictwa z zakazem zabudowy,

b) zakaz lokalizacji obiektów kubaturowych,

c) zakaz lokalizowania stanowisk postojowych dla samochodów,

- d) minimalny udział powierzchni biologicznie czynnej: 90%,
- e) dostęp do terenu zgodnie z §12 ust. 1 pkt 4.

2) dopuszcza się:

- a) zachowanie i ochronę istniejących rowów melioracyjnych, z dopuszczeniem ich przebudowy i rozbudowy zgodnie z przepisami odrębnymi,
- b) lokalizację infrastruktury technicznej, kładek, dróg pieszych, rowerowych i pieszo-rowerowych, zgodnie z przepisami odrębnymi.

§ 17. W zakresie szczegółowych parametrów i wskaźników kształtowania zabudowy oraz zagospodarowania terenu dla terenów oznaczonych symbolami: **3.1ZP, 3.2ZP**:

1) ustala się:

- a) teren zieleni urządzonej,
- b) zakaz lokalizacji obiektów kubaturowych,
- c) minimalny udział powierzchni biologicznie czynnej: 90%,
- d) zakaz lokalizowania stanowisk postojowych dla samochodów,
- e) dostęp do terenu zgodnie z §12 ust. 1 pkt 4.

2) dopuszcza się lokalizację:

- a) placów zabaw,
- b) urządzeń turystycznych,
- c) kładek, ścieżek pieszych, rowerowych i pieszo-rowerowych, zgodnie z przepisami odrębnymi.

§ 18. W zakresie szczegółowych parametrów i wskaźników kształtowania zabudowy oraz zagospodarowania terenu dla terenu oznaczonego symbolem: **3.1IE**, ustala się:

- 1) teren elektroenergetyki,
- 2) maksymalny udział powierzchni zabudowy: 80%,
- 3) minimalny udział powierzchni biologicznie czynnej: 10%,
- 4) nadziemna intensywność zabudowy: minimalna – 0,01, maksymalna – 0,8,
- 5) maksymalną wysokość zabudowy: do 6,0 m,
- 6) geometria dachu: dowolna;
- 7) dostęp do terenu zgodnie z §12 ust. 1 pkt 4.

§ 19. W zakresie szczegółowych parametrów i wskaźników kształtowania zabudowy oraz zagospodarowania terenu dla terenów oznaczonych symbolami: **1.1KR, 1.2KR, 2.1KR** ustala się:

- 1) teren komunikacji drogowej wewnętrznej;
- 2) szerokość w liniach rozgraniczających – zgodnie z rysunkiem planu;
- 3) sytuowanie dodatkowych elementów infrastruktury transportowej i technicznej, w tym dróg rowerowych i miejsc postojowych, zgodnie z przepisami odrębnymi.

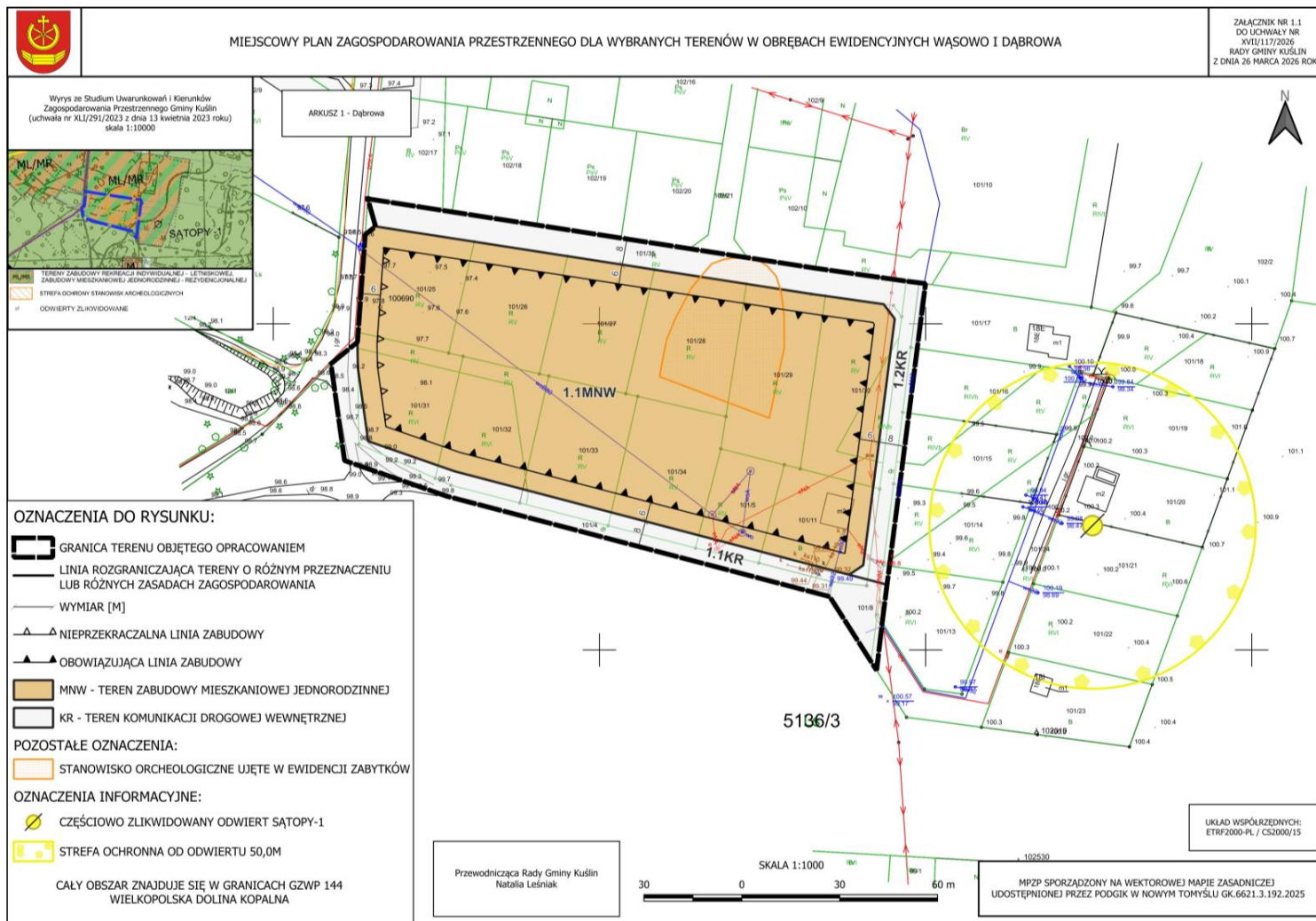
Rozdział 3. Przepisy końcowe

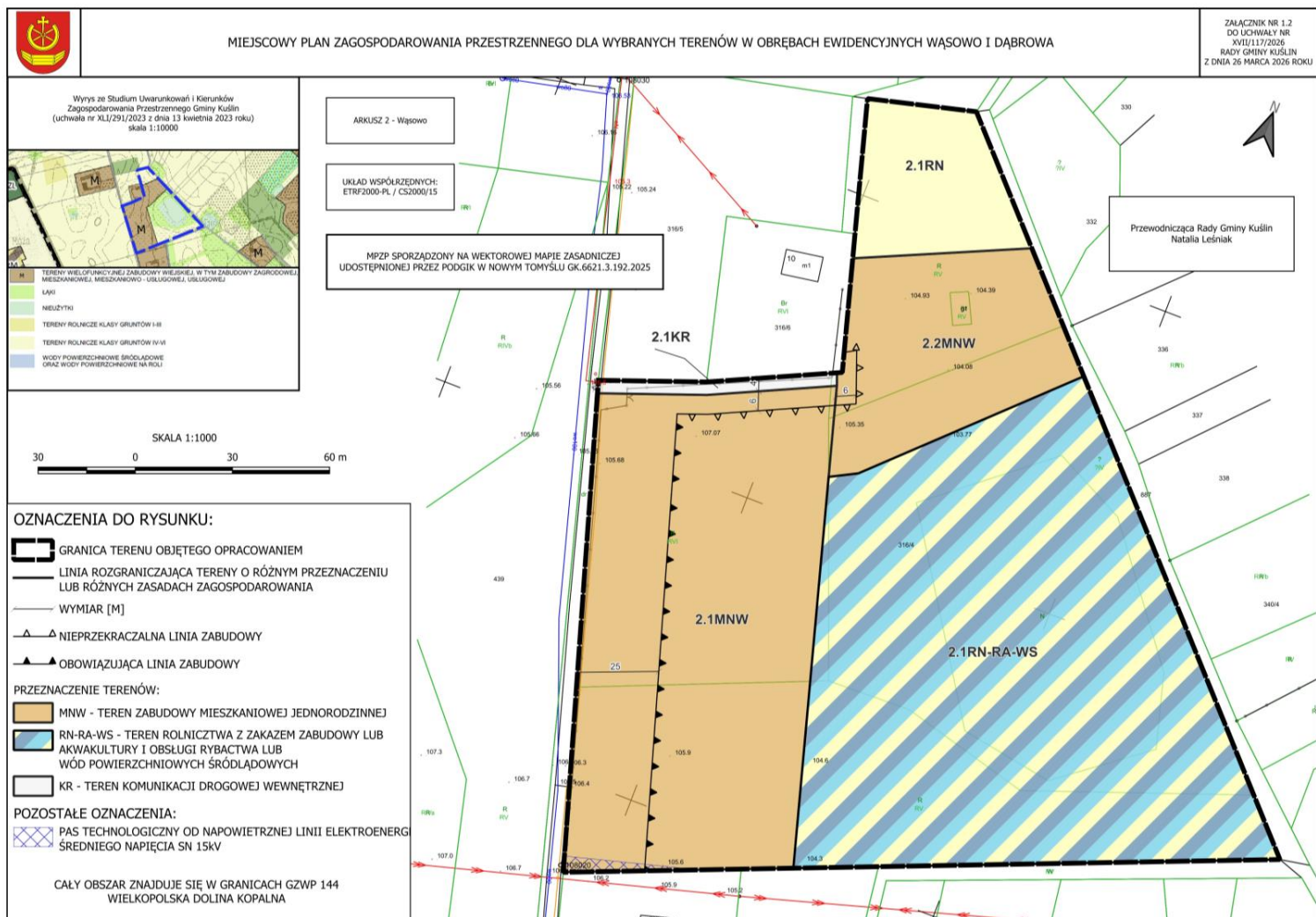
§ 20. Ustala się wysokość stawki procentowej, służącej naliczaniu jednorazowej opłaty od wzrostu wartości nieruchomości związanej z uchwaleniem planu dla wszystkich terenów - 30%.

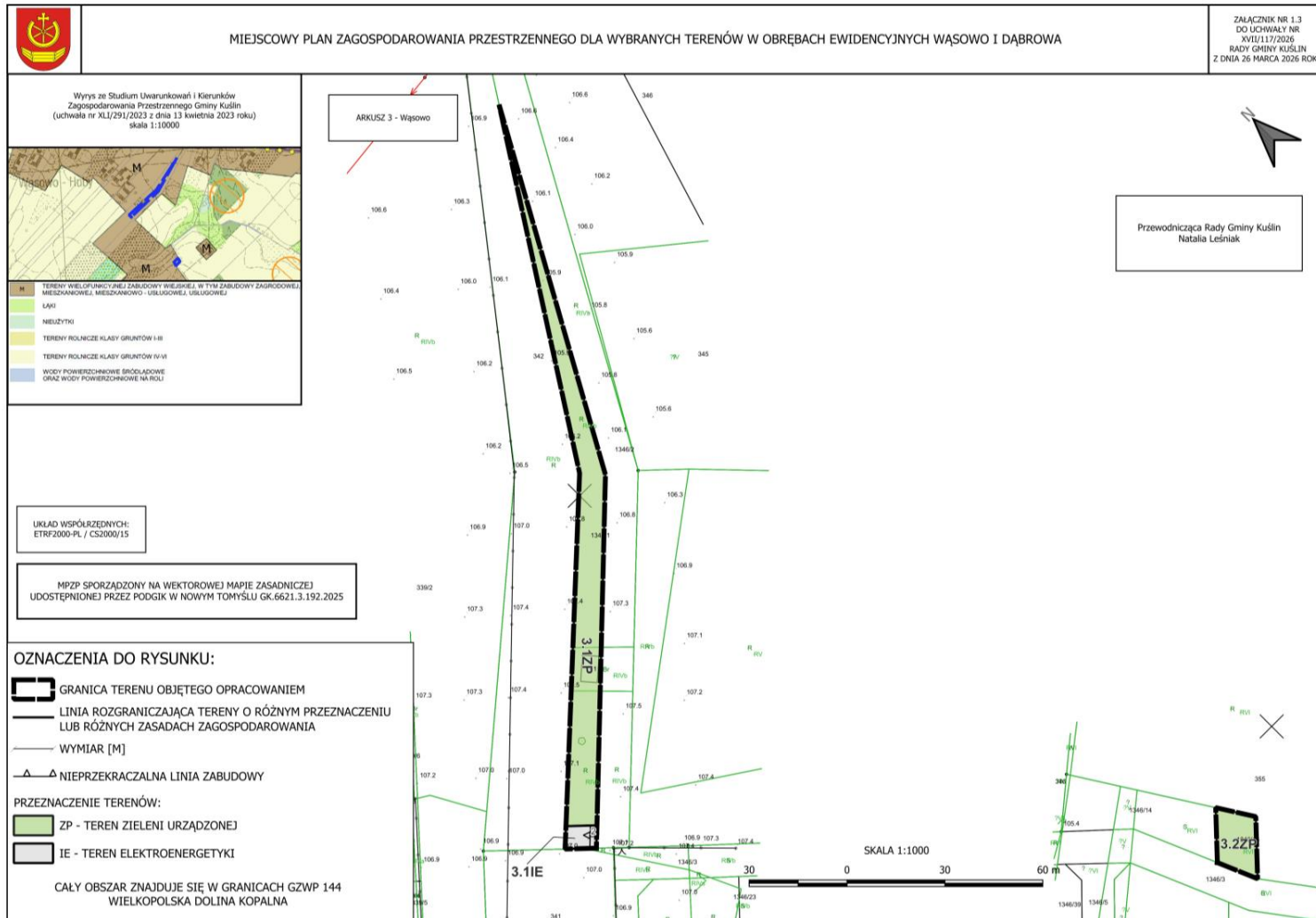
§ 21. Wykonanie niniejszej uchwały powierza się Wójtowi Gminy Kuślin.

§ 22. Uchwała wchodzi w życie po upływie 14 dni od daty jej publikacji w Dzienniku Urzędowym Województwa Wielkopolskiego.

Przewodnicząca Rady Gminy Kuślin
(-) Natalia Leśniak







Załącznik nr 2 do uchwały nr XVII/117/2026
Rady Gminy Kuślin
z dnia 26 marca 2026 r.

**ROZSTRZYGNĘCIE
RADY GMINY KUŚLIN**

**o sposobie rozpatrzenia uwag do projektu miejscowego planu zagospodarowania przestrzennego dla
wybranych terenów w obrębach ewidencyjnych Wąsowo i Dąbrowa**

Na podstawie art. 20 ust. 1 ustawy z dnia 27 marca 2003 r. o planowaniu i zagospodarowaniu przestrzennym (Dz. U. z 2024 r. poz. 1130 ze zm.), w nawiązaniu do art. 67 ust. 3 ustawy z dnia 7 lipca 2023r. o zmianie ustawy o planowaniu i zagospodarowaniu przestrzennym oraz niektórych innych ustaw (Dz. U. 2023, poz. 1688), Rada Gminy Kuślin rozstrzyga, co następuje:

§ 1. Przedmiotowy projekt miejscowego planu zagospodarowania przestrzennego został przedłożony do konsultacji społecznych w terminie od 21.01.2026 r. do 23.02.2026 r.

Konsultacje obejmowały:

- 1) zbieranie uwag do projektu planu i prognozy oddziaływania na środowisko w dniach od 21.01.2026 r. do 23.02.2026 r.,
- 2) spotkanie otwarte, które odbyło się w dniu 2 lutego 2026 r. o godz. 16:15 - spotkanie otwarte odbyło się w formie stacjonarnej, w Gminnym Ośrodku Kultury, ul. Leśna 13, 64-316 Kuślin (salka sesyjna),
- 3) prowadzenie punktu konsultacyjnego w siedzibie Urzędu Gminy Kuślin, ul. Emilii Sczanieckiej 4, 64-316 Kuślin, pokój nr 5, w dniach: 27 stycznia 2026r. i 17 lutego 2026r. w godzinach 15:45-16:15;

§ 2. We wskazanym terminie (od 21.01.2026 r. do 23.02.2026 r.) nie wpłynęła żadna uwaga. W związku z czym Rada Gminy Kuślin nie podejmuje rozstrzygnięcia o sposobie rozpatrzenia wniesionych uwag, o których mowa w art. 20 ust. 1 ustawy o planowaniu i zagospodarowaniu przestrzennym.

Przewodnicząca Rady Gminy
Kuślin
Natalia Leśniak

Załącznik nr 3 do uchwały nr XVII/117/2026

Rady Gminy Kuślin

z dnia 26 marca 2026 r.

ROZSTRZYGNIECIE RADY GMINY KUŚLIN

o sposobie realizacji zapisanych w projekcie miejscowego planu zagospodarowania przestrzennego dla wybranych terenów w obrębach ewidencyjnych Wąsowo i Dąbrowa, inwestycji z zakresu infrastruktury technicznej, które należą do zadań własnych gminy, oraz zasadach ich finansowania

Na podstawie art. 20 ust. 1 ustawy o planowaniu i zagospodarowaniu przestrzennym z dnia 27 marca 2003 r. (Dz. U. z 2024 r. poz. 1130 ze zm.), w nawiązaniu do art. 67 ust. 3 ustawy z dnia 7 lipca 2023r. o zmianie ustawy o planowaniu i zagospodarowaniu przestrzennym oraz niektórych innych ustaw (Dz. U. 2023, poz. 1688), Rada Gminy Kuślin rozstrzyga co następuje:

§ 1. Uchwalenie przedmiotowego miejscowego planu zagospodarowania przestrzennego dotyczy terenu w większości uzbrojonego w podstawowe sieci infrastruktury technicznej. Projektowane przeznaczenie obszaru opracowania głównie pod tereny zabudowy mieszkaniowej może wymagać rozbudowy nowej gminnej sieciowej infrastruktury technicznej, przy czym ze względu na strukturę własnościową tego terenu i projektowane funkcje, leżą także w gestii przyszłych inwestorów i będą opierały się na wzajemnej współpracy pomiędzy nim a gminą.

§ 2. Sposób realizacji inwestycji z zakresu infrastruktury techniczno - komunikacyjnej, które należą do zadań własnych gminy:

Plan nie zakłada modernizacji istniejących dróg gminnych. W związku z tym nie przewiduje się obciążenia budżetu gminy z tego tytułu.

1. W przypadku zadań publicznych wyłonienie wykonawcy powinno odbywać się w trybie i na zasadach określonych w ustawie - Prawo zamówień publicznych.

2. Inwestycje realizowane mogą być etapowo w zależności od wielkości środków przeznaczonych na inwestycje.

3. Realizacje i finansowanie inwestycji w zakresie infrastruktury technicznej nie wyszczególnionych w §1 lub służących innym celom jest przedmiotem umowy zainteresowanych stron.

§ 3. Zasady finansowania inwestycji z zakresu infrastruktury technicznej, które należą do zadań własnych gminy.

Finansowanie inwestycji będzie odbywać się poprzez:

- 1) wydatki z budżetu gminy;
- 2) współfinansowanie środkami zewnętrznymi, poprzez budżet gminy – w ramach m.in.:
 - a) dotacji unijnych,
 - b) dotacji samorządu województwa,
 - c) dotacji i pożyczek z funduszy celowych,
 - d) kredytów i pożyczek bankowych,
 - e) innych środków zewnętrznych.
- 3) udział inwestorów w finansowaniu w ramach porozumień o charakterze cywilnoprawnym lub w formie partnerstwa publiczno-prywatnego – „PPP”, a także właścicieli nieruchomości.

Rozstrzygnięcie nie jest uchwałą budżetową w sprawach planowanych wydatków na inwestycje z zakresu infrastruktury technicznej tylko propozycją do rozważenia przy uchwalaniu budżetu gminy w tej części.

Przewodnicząca Rady Gminy
Kuślin
Natalia Leśniak

Załącznik Nr 4 do uchwały Nr XVII/117/2026

Rady Gminy Kuślin

z dnia 26 marca 2026 r.

Zalacznik4.gml

Dane przestrzenne, o których mowa w art. 67a ust. 3 i 5 ustawy z dnia 27 marca 2003 r. o planowaniu i zagospodarowaniu przestrzennym (j.t. Dz.U. z 2020 r. poz. 293 z późn. zm.) ujawnione zostaną po kliknięciu w ikonę