



DZIENNIK URZĘDOWY WOJEWÓDZTWA ŚLĄSKIEGO

Katowice, dnia 14 grudnia 2015 r.

Poz. 6998

UCHWAŁA NR 138/XVI/2015 RADY MIEJSKIEJ W KŁOBUCKU

z dnia 30 listopada 2015 r.

w sprawie zmiany Gminnego Programu Opieki nad Zabytkami Gminy Kłobuck na lata 2014-2017

Na podstawie art. 18 ust. 2 pkt. 15 ustawy z dnia 8 marca 1990 r. o samorządzie gminnym (Dz.U. z 2015 r., poz. 1515) w związku z art. 87 ust. 3 ustawy z dnia 23 lipca 2003 r. o ochronie i opiece nad zabytkami (Dz.U. z 2014 r., poz.1446 z późn. zm.)

Rada Miejska w Kłobucku uchwala, co następuje:

§ 1. W związku ze zmianami w Gminnej Ewidencji Zabytków Gminy Kłobuck, w Gminnym Programie Opieki nad Zabytkami Gminy Kłobuck na lata 2014 - 2017 stanowiącym załącznik do uchwały nr 443/XLV/2014 Rady Miejskiej w Kłobucku z dnia 12.08.2014 r. zwanym dalej Programem, wprowadza się następujące zmiany:

- 1) tablicy V - Stanowiska archeologiczne na terenie miejscowości i gruntach należących do miejscowości w gminie Kłobuck (str. 48 i 49) nadaje się brzmienie:

Miejscowość/część miejscowości:	Liczba zarejestrowanych stanowisk:
Biała Dolna	21
Biała Górna	8
Borowianka	5
Gruszewnia	4
Kamyk	9
Kłobuck	17
Kłobuck - Brody Malina	1
Kłobuck - Niwa Skrzyszów	4
Kłobuck - Przybyłów	7
Kłobuck - Zagórze	17
Kłobuck - Zakrzew	5
Kłobuck - Smugi	4
Kopiec	7
Lgota	8
Libidza	10
Łobodno	28
Nowa Wieś	1
Rybno	1
Razem:	157

- 2) aneksowi Nr 2 - Zestawienie zabytków archeologicznych ujętych w Gminnej ewidencji zabytków dla gminy Kłobuck nadaje się brzmienie określone w załączniku Nr 1 do niniejszej uchwały;

- 3) załącznik Nr 2 do Programu - Plan gminy Kłobuck z lokalizacją stanowisk archeologicznych zastępuje się załącznikiem Nr 2 do niniejszej uchwały;
- 4) załącznik Nr 4 do Programu - Lokalizacja stanowisk archeologicznych wpisanych do Gminnej ewidencji zabytków Gminy Kłobuck na podkładzie mapy topograficznej zastępuje się załącznikiem Nr 3 do niniejszej uchwały;
- 5) wskazaną na stronie 48 Programu ilość stanowisk archeologicznych z liczby „151” zastępuje się liczbą „157”.

§ 2. Wykonanie uchwały powierza się Burmistrzowi Kłobucka.

§ 3. Uchwała wchodzi w życie po upływie 14 dni od dnia ogłoszenia w Dzienniku Urzędowym Województwa Śląskiego.

Przewodnicząca Rady Miejskiej w Kłobucku

Danuta Gosławska

Załącznik Nr 1 do Uchwały Nr 138/XVI/2015

Rady Miejskiej w Kłobucku

z dnia 30 listopada 2015 r.

Aneks 2. Zestawienie zabytków archeologicznych ujętych w Gminnej ewidencji zabytków dla gminy Kłobuck.

Biała Dolna			
Lp.	Nazwa:	Nr obszaru AZP/Nr stanowiska na obszarze:	Chronologia/funkcja:
1	Stanowisko nr 1	85-48/7	k. łużycka - funkcja nieokreślona
2	Stanowisko nr 2	85-48/8	okr. wpływów rzymskich - funkcja nieokreślona
3	Stanowisko nr 3	85-48/9	schyłkowy paleolit (?) - funkcja nieokreślona
4	Stanowisko nr 4	85-48/10	k. przeworska, okr. wpływów rzymskich (?) - osada
5	Stanowisko nr 5	85-48/11	okr. wpływów rzymskich - osada okr. nowożytny - ślad osadnictwa
6	Stanowisko nr 6	85-48/12	okr. wpływów rzymskich - ślad osadnictwa okr. nowożytny - ślad osadnictwa
7	Stanowisko nr 7	85-48/13	okr. prehistoryczny - osada
8	Stanowisko nr 8	85-48/14	okr. prehistoryczny - ślad osadnictwa
9	Stanowisko nr 9	85-48/15	średniowiecze - osada okr. nowożytny - ślad osadnictwa
10	Stanowisko nr 10	85-48/16	nieokreślona - funkcja nieokreślona
11	Stanowisko nr 11	85-48/17	późne średniowiecze - gród stożkowaty
12	Stanowisko nr 12	85-48/18	okr. prehistoryczny - ślad osadnictwa okr. nowożytny - osada
13	Stanowisko nr 13	85-48/19	średniowiecze - osada okr. nowożytny - osada
14	Stanowisko nr 14	85-48/30	XIX - XX w. - funkcja przemysłowa
15	Stanowisko nr 15	85-48/31	XX w. - funkcja przemysłowa
16	Stanowisko nr 16	85-48/32	XIX - XX w. - funkcja przemysłowa
17	Stanowisko nr 17	85-48/33	XIX - XX w. - funkcja przemysłowa
18	Stanowisko nr 18	85-48/34	XIX - XX w. - funkcja przemysłowa
19	Stanowisko nr 19	85-48/35	XIX - XX w. - funkcja przemysłowa
20	Stanowisko nr 20	85-48/36	XIX - XX w. - funkcja przemysłowa

21	Stanowisko nr 21	85-48/58	epoka kamienia - ślad osadnictwa okr. wczesno-średniowieczny - ślad osadnictwa okr. nowożytny - ślad osadnictwa
Biała Górna			
Lp.	Nazwa:	Nr obszaru AZP/Nr stanowiska na obszarze:	Chronologia/funkcja:
22	Stanowisko nr 1	85-48/20	młodsza epoka kamienia - ślad osadnictwa okr. prehistoryczny - ślad osadnictwa
23	Stanowisko nr 2	85-48/21	średniowiecze - ślad osadnictwa okr. nowożytny - osada
24	Stanowisko nr 3	85-48/22	XIX - XX w. funkcja przemysłowa
25	Stanowisko nr 4	85-48/23	nieokreślona - funkcja nieokreślona
26	Stanowisko nr 5	85-48/24	okr. prehistoryczny - funkcja nieokreślona okr. wpływów rzymskich - osada średniowiecze - ślad osadnictwa
27	Stanowisko nr 6	85-48/25	epoka kamienia - ślad osadnictwa okr. prehistoryczny - ślad osadnictwa okr. nowożytny - ślad osadnictwa
28	Stanowisko nr 7	85-48/28	młodsza epoka kamienia (?) - ślad osadnictwa okr. prehistoryczny - ślad osadnictwa okr. nowożytny - ślad osadnictwa
29	Stanowisko nr 8	85-48/29	okr. prehistoryczny - ślad osadnictwa średniowiecze - ślad osadnictwa
Borowianka			
Lp.	Nazwa:	Nr obszaru AZP/Nr stanowiska na obszarze:	Chronologia/funkcja:
30	Stanowisko nr 1	84-48/2	okr. wpływów rzymskich - osada średniowiecze - ślad osadnictwa
31	Stanowisko nr 2	84-48/1	okr. wpływów rzymskich - osada
32	Stanowisko nr 3	84-48/4	okr. wpływów rzymskich - ślad osadnictwa okr. nowożytny - ślad osadnictwa
33	Stanowisko nr 4	84-48/3	okr. wpływów rzymskich - ślad osadnictwa
34	Stanowisko nr 1(5)	85-48/27	okr. wpływów rzymskich - ślad osadnictwa
Gruszewnia			
Lp.	Nazwa:	Nr obszaru AZP/Nr stanowiska na obszarze:	Chronologia/funkcja:
35	Stanowisko nr 1	85-47/41	okr. wpływów rzymskich - osada okr. nowożytny - osada
36	Stanowisko nr 2	85-47/40	okr. wpływów rzymskich - osada

			okr. nowożytny - ślad osadnictwa
37	Stanowisko nr 3	85-47/39	średniowiecze (?) - ślad osadnictwa
38	Stanowisko nr 4	85-47/53	XIX - XX w. - wapiennik
Kamyk			
Lp.	Nazwa:	Nr obszaru AZP/Nr stanowiska na obszarze:	Chronologia/funkcja:
39	Stanowisko nr 1	84-47/5	k. łużycka - ślad osadnictwa okr. wpływów rzymskich - ślad osadnictwa
40	Stanowisko nr 3	84-47/6	k. łużycka - ślad osadnictwa okr. wpływów rzymskich - ślad osadnictwa
41	Stanowisko nr 4	84-47/50	epoka brązu - ślad osadnictwa okr. nowożytny - osada
42	Stanowisko nr 5	84-47/51	XX w. - wapiennik
43	Stanowisko nr 6	84-47/7	XIX - XX w. - wapiennik
44	Stanowisko nr 7	85-47/20	epoka kamienia - ślad osadnictwa epoka brązu - osada okr. nowożytny - osada
45	Stanowisko nr 8	85-47/21	okr. wpływów rzymskich - osada
46	Stanowisko nr 1 (Podpapiernia)	84-48/57	epoka brązu - ślad osadnictwa okr. wpływów rzymskich - osada średniowiecze - ślad osadnictwa okr. nowożytny - osada
47	Stanowisko nr 2 (Podpapiernia)	84-48/58	nieokreślona - funkcja nieokreślona
Kłobuck			
Lp.	Nazwa:	Nr obszaru AZP/Nr stanowiska na obszarze:	Chronologia/funkcja:
48	Stanowisko nr 1	84-47/1	k. łużycka - osada wczesne średniowiecze - osada
49	Stanowisko nr 2	84-47/2	k. łużycka - ślad osadnictwa wczesne średniowiecze - ślad osadnictwa
50	Stanowisko nr 4	84-46/2	okr. nowożytny - ślad osadnictwa
51	Stanowisko nr 5	84-46/3	okr. nowożytny - ślad osadnictwa
52	Stanowisko nr 6	84-46/4	okr. nowożytny - ślad osadnictwa
53	Stanowisko nr 7,	84-46/5	okr. nowożytny - ślad osadnictwa
54	Stanowisko nr 8	84-46/6	wczesne średniowiecze - ślad osadnictwa późne średniowiecze - ślad osadnictwa okr. nowożytny - ślad osadnictwa

55	Stanowisko nr 9	84-46/7	okr. nowożytny - ślad osadnictwa
56	Stanowisko nr 10	84-46/8	okr. nowożytny - ślad osadnictwa
57	Stanowisko nr 11	84-46/9	epoka brązu i wczesna epoka żelaza - osada okr. prehistoryczny - osada okr. nowożytny - ślad osadnictwa
58	Stanowisko nr 12	84-46/10	późne średniowiecze - ślad osadnictwa okr. nowożytny - ślad osadnictwa
59	Stanowisko nr 13	84-46/11	okr. nowożytny - ślad osadnictwa
60	Stanowisko nr 14	84-46/12	okr. nowożytny - ślad osadnictwa
61	Stanowisko nr 15	84-47/52	średniowiecze - cmentarz
62	Stanowisko nr 16 (d.15)	84-46/13	okr. nowożytny - ślad osadnictwa
63	Stanowisko nr 17 (d.16)	85-47/42	okr. prehistoryczny - ślad osadnictwa średniowiecze - osada
64	Stanowisko nr 18 (d. Kłobuck - Zakrzew St. nr 1)	85-46/11	epoka brązu/halsztad - cmentarzysko
Kłobuck - Brody Malina			
Lp.	Nazwa:	Nr obszaru AZP/Nr stanowiska na obszarze:	Chronologia/funkcja:
65	Stanowisko nr 1	84-46/14	okr. prehistoryczny - ślad osadnictwa okr. nowożytny - osada
Kłobuck - Niwa Skrzyszów			
Lp.	Nazwa:	Nr obszaru AZP/Nr stanowiska na obszarze:	Chronologia/funkcja:
66	Stanowisko nr 1	85-47/11	nieokreślona - funkcja nieokreślona
67	Stanowisko nr 2	85-47/12	epoka kamienia osada okr. wpływów rzymskich (k. łużycka) - osada
68	Stanowisko nr 3	85-47/43	epoka brązu - ślad osadnictwa średniowiecze - osada okr. nowożytny - ślad osadnictwa
69	Stanowisko nr 4	85-47/44	średniowiecze - ślad osadnictwa
Kłobuck - Przybyłów			
Lp.	Nazwa:	Nr obszaru AZP/Nr stanowiska na obszarze:	Chronologia/funkcja:
70	Stanowisko nr 1	85-47/19	okr. wpływów rzymskich - osada średniowiecze - osada okr. nowożytny - ślad osadnictwa
71	Stanowisko nr 2	85-47/17	epoka brązu - osada

			średniowiecze - osada
72	Stanowisko nr 3	85-47/18	epoka kamienia - ślad osadnictwa epoka brązu - osada okr. wpływów rzymskich - ślad osadnictwa średniowiecze (?) - ślad osadnictwa
73	Stanowisko nr 4	85-47/13	epoka brązu - osada okr. prehistoryczny - osada
74	Stanowisko nr 5	85-47/14	okr. prehistoryczny - ślad osadnictwa
75	Stanowisko nr 6	85-47/15	epoka brązu - osada średniowiecze - ślad osadnictwa
76	Stanowisko nr 7	85-47/16	epoka kamienia - ślad osadnictwa epoka brązu (?) - osada średniowiecze - ślad osadnictwa okr. nowożytny - ślad osadnictwa
Kłobuck - Smugi			
Lp.	Nazwa:	Nr obszaru AZP/Nr stanowiska na obszarze:	Chronologia/funkcja:
77	Stanowisko nr 1	84-47/46	okr. pradziejowy - ślad osadnictwa średniowiecze - ślad osadnictwa
78	Stanowisko nr 2	84-47/47	epoka brązu - ślad osadnictwa okr. nowożytny - ślad osadnictwa
79	Stanowisko nr 3	84-47/48	epoka kamienia - ślad osadnictwa
80	Stanowisko nr 4	84-47/8	XIX - XX w. - wapiennik
Kłobuck - Zagórze			
Lp.	Nazwa:	Nr obszaru AZP/Nr stanowiska na obszarze:	Chronologia/funkcja:
81	Stanowisko nr 1	84-47/42	okr. pradziejowy - ślad osadnictwa średniowiecze - osada okr. nowożytny - osada
82	Stanowisko nr 2	84-47/39	epoka brązu - osada okr. wpływów rzymskich - osada średniowiecze - osada okr. nowożytny - osada
83	Stanowisko nr 3	84-47/3	epoka kamienia - ślad osadnictwa k. łużycka - ślad osadnictwa
84	Stanowisko nr 4	84-47/11	epoka brązu - ślad osadnictwa okr. pradziejowy - osada średniowiecze - ślad osadnictwa

			okr. nowożytny - ślad osadnictwa
85	Stanowisko nr 5 (d. 6)	84-47/12	średniowiecze - osada
86	Stanowisko nr 6	84-46/15	epoka kamienia - ślad osadnictwa epoka brązu - ślad osadnictwa okr. wpływów rzymskich - ślad osadnictwa okr. nowożytny - ślad osadnictwa
87	Stanowisko nr 7	84-46/16	okr. nowożytny - ślad osadnictwa
88	Stanowisko nr 8	84-46/17	okr. nowożytny - ślad osadnictwa
89	Stanowisko nr 9	84-46/18	okr. nowożytny - ślad osadnictwa
90	Stanowisko nr 10	84-46/19	okr. nowożytny - ślad osadnictwa
91	Stanowisko nr 11	84-47/9	późne średniowiecze/okr. nowożytny - ślad osadnictwa okr. nowożytny - osada
92	Stanowisko nr 12	84-47/10	okr. pradziejowy - ślad osadnictwa okr. nowożytny - osada
93	Stanowisko nr 13	84-47/40	epoka brązu - osada okr. pradziejowy - ślad osadnictwa okr. nowożytny - ślad osadnictwa
94	Stanowisko nr 14	84-47/41	epoka brązu - ślad osadnictwa okr. pradziejowy - ślad osadnictwa okr. nowożytny - osada
95	Stanowisko nr 15	84-47/43	epoka brązu - ślad osadnictwa średniowiecze - osada okr. nowożytny - osada
96	Stanowisko nr 16	84-47/44	okr. pradziejowy - ślad osadnictwa późne średniowiecze - ślad osadnictwa okr. nowożytny - osada
97	Stanowisko nr 17	84-47/45	okr. nowożytny - osada
Kłobuck - Zakrzew			
Lp.	Nazwa:	Nr obszaru AZP/Nr stanowiska na obszarze:	Chronologia/funkcja:
98	Stanowisko nr 2	84-46/20	paleolit schyłkowy - osada okr. wpływów rzymskich - cmentarzysko
99	Stanowisko nr 3	84-46/21	epoka brązu - osada okr. prehistoryczny - ślad osadnictwa
10	Stanowisko nr 4	84-46/22	okr. wpływów rzymskich - ślad osadnictwa
101	Stanowisko nr 5	84-46/23	okr. nowożytny - ślad osadnictwa

102	Stanowisko nr 6	84-46/24	okr. nowożytny - ślad osadnictwa
Kopiec			
Lp.	Nazwa:	Nr obszaru AZP/Nr stanowiska na obszarze:	Chronologia/funkcja:
103	Stanowisko nr 1	85-48/26	średniowiecze - zamczysko (gród stożkowaty ?)
104	Stanowisko nr 2	84-48/54	okr. wpływów rzymskich - ślad osadnictwa późne średniowiecze - osada okr. nowożytny - osada
105	Stanowisko nr 3	84-48/53	epoka kamienia - ślad osadnictwa okr. nowożytny - ślad osadnictwa
106	Stanowisko nr 4	84-48/52	okr. prehistoryczny - ślad osadnictwa okr. wpływów rzymskich - ślad osadnictwa okr. nowożytny - ślad osadnictwa
107	Stanowisko nr 5	84-48/51	okr. nowożytny - osada
108	Stanowisko nr 3 (Podpiernia)	84-48/56	epoka kamienia - ślad osadnictwa okr. wpływów rzymskich - ślad osadnictwa okr. nowożytny - osada
109	Stanowisko nr 4 (Podpiernia)	84-48/55	okr. wpływów rzymskich - ślad osadnictwa okr. nowożytny - osada
Lgota			
Lp.	Nazwa:	Nr obszaru AZP/Nr stanowiska na obszarze:	Chronologia/funkcja:
110	Stanowisko nr 1	85-47/48	średniowiecze - ślad osadnictwa
111	Stanowisko nr 2	85-47/49	średniowiecze - ślad osadnictwa
112	Stanowisko nr 3	85-47/50	okr. pradziejowy - ślad osadnictwa średniowiecze - ślad osadnictwa okr. nowożytny - ślad osadnictwa
113	Stanowisko nr 5	85-48/59	k. łużycka - osada k. przeworska - osada okr. wczesno - średniowieczny - ślad osadnictwa okres nowożytny - ślad osadnictwa
114	Stanowisko nr 6	85-48/60	okr. późno-średniowieczny - ślad osadnictwa okr. nowożytny - ślad osadnictwa
115	Stanowisko nr 7	85-48/52	k. ceramiki sznurowej - ślad osadnictwa okr. późno-średniowieczny - ślad osadnictwa okr. nowożytny - osada (?)
116	Stanowisko nr 8	85-48/61	k. przeworska (?) - ślad osadnictwa okr. późno-średniowieczny - ślad osadnictwa

			okr. nowożytny – osada
117	Stanowisko nr 9	85-48/32	mezolit - ślad osadnictwa okr. nowożytny - ślad osadnictwa
Libidza			
Lp.	Nazwa:	Nr obszaru AZP/Nr stanowiska na obszarze:	Chronologia/funkcja:
118	Stanowisko nr 1	85-47/22	epoka kamienia - ślad osadnictwa
119	Stanowisko nr 2	85-47/23	okr. prehistoryczny - ślad osadnictwa średniowiecze - osada okr. nowożytny - ślad osadnictwa
120	Stanowisko nr 3	85-47/24	okr. prehistoryczny - ślad osadnictwa średniowiecze/nowożytność - osada okr. nowożytny - ślad osadnictwa
121	Stanowisko nr 4	85-47/25	średniowiecze/nowożytność - osada okr. nowożytny - osada
122	Stanowisko nr 5	85-47/26	średniowiecze - ślad osadnictwa
123	Stanowisko nr 6	85-47/27	średniowiecze - osada okr. nowożytny - osada
124	Stanowisko nr 7	85-47/46	XIX - XX w. - wapiennik
125	Stanowisko nr 8	85-47/47	XIX - XX w. - wapiennik
126	Stanowisko nr 9	85-47/51	XIX - XX w. - wapiennik
127	Stanowisko nr 10	85-47/52	XIX - XX w. - wapiennik
Łobodno			
Lp.	Nazwa:	Nr obszaru AZP/Nr stanowiska na obszarze:	Chronologia/funkcja:
128	Stanowisko nr 1	84-47/38	epoka brązu - ślad osadnictwa okr. wpływów rzymskich - osada okr. nowożytny - osada
129	Stanowisko nr 2	84-47/30	epoka brązu - ślad osadnictwa okr. pradziejowy - ślad osadnictwa
130	Stanowisko nr 3	84-47/27	epoka brązu - osada
131	Stanowisko nr 4	84-47/14	epoka brązu - osada średniowiecze - osada okr. nowożytny - ślad osadnictwa
132	Stanowisko nr 5	84-47/28	epoka brązu - osada okr. pradziejowy - osada okr. nowożytny - osada
133	Stanowisko nr 6	84-47/4	epoka brązu/wczesna epoka żelaza - skarb

134	Stanowisko nr 7	84-47/13	epoka brązu - osada
135	Stanowisko nr 8	84-47/15	średniowiecze - ślad osadnictwa okr. nowożytny - osada
136	Stanowisko nr 9	84-47/16	okr. wpływów rzymskich - ślad osadnictwa okr. pradziejowy - osada okr. nowożytny - osada
137	Stanowisko nr 10	84-47/17	epoka kamienia - ślad osadnictwa okr. pradziejowy - ślad osadnictwa późne średniowiecze/nowożytność - ślad osadnictwa okr. nowożytny - osada
138	Stanowisko nr 11	84-47/18	późne średniowiecze - ślad osadnictwa okr. nowożytny - osada
139	Stanowisko nr 12	84-47/19	późne średniowiecze - osada okr. nowożytny - osada
140	Stanowisko nr 13	84-47/20	epoka brązu - ślad osadnictwa okr. pradziejowy - ślad osadnictwa okr. nowożytny - osada
141	Stanowisko nr 14	84-47/21	okr. nowożytny - osada
142	Stanowisko nr 15	84-47/22	okr. pradziejowy - ślad osadnictwa okr. nowożytny - osada
143	Stanowisko nr 16	84-47/23	epoka brązu - osada okr. pradziejowy - osada okr. nowożytny - osada
144	Stanowisko nr 17	84-47/24	epoka brązu - ślad osadnictwa okr. nowożytny - ślad osadnictwa
145	Stanowisko nr 18	84-47/25	epoka brązu - ślad osadnictwa okr. pradziejowy - osada okr. nowożytny - osada
146	Stanowisko nr 19	84-47/26	epoka brązu - ślad osadnictwa okr. pradziejowy - osada okr. nowożytny - osada
147	Stanowisko nr 20	84-47/29	epoka brązu - ślad osadnictwa okr. pradziejowy - osada okr. nowożytny - osada
148	Stanowisko nr 21	84-47/31	okr. pradziejowy - ślad osadnictwa okr. nowożytny - osada (?)

149	Stanowisko nr 22	84-47/32	XX w. - wapiennik
150	Stanowisko nr 23	84-47/33	okr. pradziejowy - ślad osadnictwa późne średniowiecze/nowożytność - osada okr. nowożytny - osada
151	Stanowisko nr 24	84-47/34	okr. wpływów rzymskich - osada średniowiecze - ślad osadnictwa okr. nowożytny - osada
152	Stanowisko nr 25	84-47/35	okr. wpływów rzymskich - ślad osadnictwa średniowiecze - ślad osadnictwa okr. nowożytny - ślad osadnictwa
153	Stanowisko nr 26	84-47/36	epoka brązu - ślad osadnictwa okr. wpływów rzymskich - ślad osadnictwa okr. nowożytny - osada
154	Stanowisko nr 27	84-47/37	epoka brązu - ślad osadnictwa okr. wpływów rzymskich - osada średniowiecze - ślad osadnictwa
155	Stanowisko nr 28	84-47/49	młodsza epoka kamienia - osada wczesna faza k. łużyckiej - ślad osadnictwa epoka brązu - osada okr. wpływów rzymskich (?) - osada
Nowa Wieś			
Lp.	Nazwa:	Nr obszaru AZP/Nr stanowiska na obszarze:	Chronologia/funkcja:
156	Stanowisko nr 1	84-48/6	okr. nowożytny - osada
Rybno			
Lp.	Nazwa:	Nr obszaru AZP/Nr stanowiska na obszarze:	Chronologia/funkcja:
157	Stanowisko nr 2	85-46/5	epoka brązu - k. łużycka - osada

Załącznik nr 2
do Uchwały Nr 138/XVI/2015
Rady Miejskiej w Kłobucku
z dnia 30.11.2015r.

TEMAT OPRACOWANIA:

Załącznik graficzny do Programu opieki nad zabytkami dla gminy Kłobuck
na lata 2014-2017 - zabytki nieruchome - stanowiska archeologiczne - aktualizacja 12.2015r.

NR RYSUNKU:

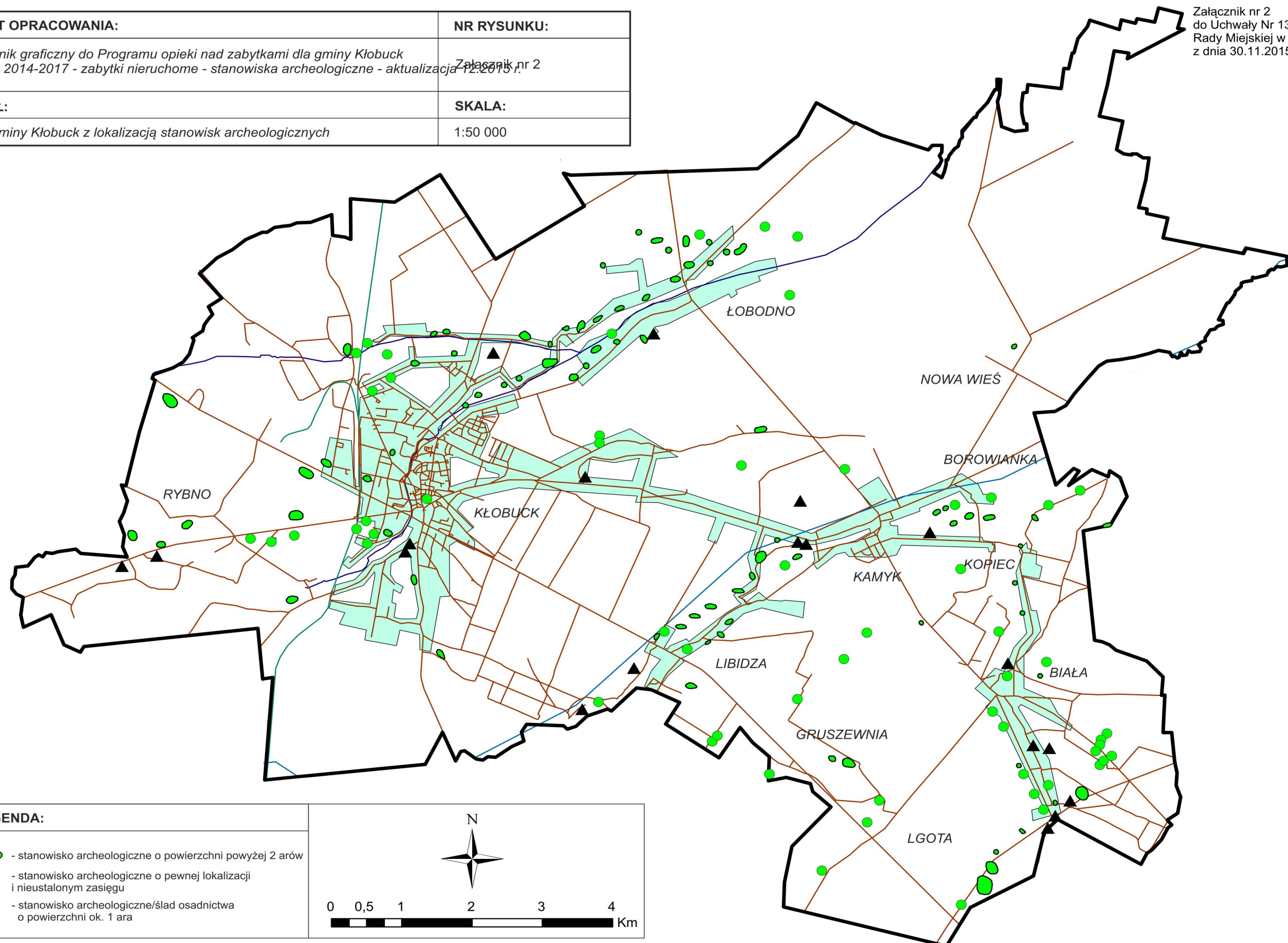
Załącznik nr 2

TYTUŁ:

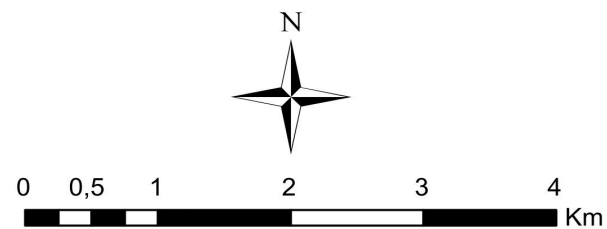
Plan gminy Kłobuck z lokalizacją stanowisk archeologicznych

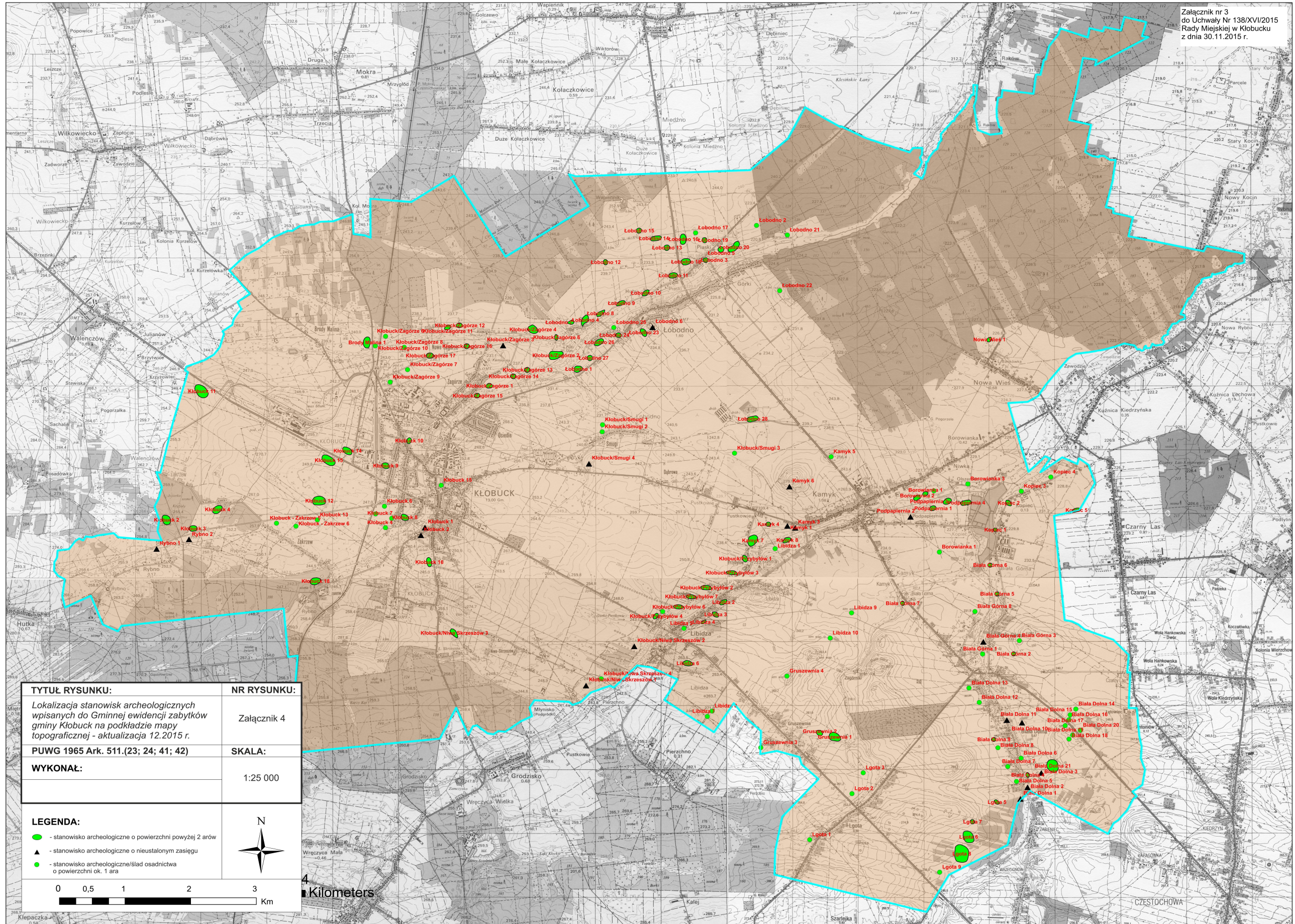
SKALA:

1:50 000

**LEGENDA:**

- - stanowisko archeologiczne o powierzchni powyżej 2 arów
- ▲ - stanowisko archeologiczne o pewnej lokalizacji i nieustalonym zasięgu
- - stanowisko archeologiczne/ślad osadnictwa o powierzchni ok. 1 ara





Załącznik nr 3
do Uchwały Nr 138/XVI/2015
Rady Miejskiej w Kłobucku
z dnia 30.11.2015 r.

TYTUŁ RYSUNKU: Lokalizacja stanowisk archeologicznych wpisanych do Gminnej ewidencji zabytków gminy Kłobuck na podkładzie mapy topograficznej - aktualizacja 12.2015 r.	NR RYSUNKU: Załącznik 4
PUWG 1965 Ark. 511.(23; 24; 41; 42)	SKALA: 1:25 000
WYKONAŁ:	

LEGENDA:

- - stanowisko archeologiczne o powierzchni powyżej 2 arów
- ▲ - stanowisko archeologiczne o niestabilnym zasięgu
- - stanowisko archeologiczne/ślad osadnictwa o powierzchni ok. 1 ara

0 0,5 1 2 3 Kilometers