



DZIENNIK URZĘDOWY WOJEWÓDZTWA ŚLĄSKIEGO

Katowice, dnia 29 września 2016 r.

Poz. 4873

UCHWAŁA NR XVI/160/16 RADY GMINY HERBY

z dnia 21 września 2016 r.

w sprawie zaliczenia dróg do kategorii dróg gminnych

Na podstawie art. 18 ust. 2 pkt 15 ustawy z dnia 8 marca 1990 r. o samorządzie gminnym /tj. Dz. U. 2016r. poz. 446/, art. 7 ustawy z dnia 21 marca 1985 r. o drogach publicznych /tj. Dz. U. 2015 r. poz. 460 z późn. zm./ oraz art. 4 ust 1 ustawy z dnia 20 lipca 2000 r. o ogłaszaniu aktów normatywnych i niektórych aktów prawnych /tj. Dz. U 2016 r. poz. 296/ po zaciągnięciu opinii Zarządu Powiatu Lublinieckiego Rada Gminy Herby uchwala, co następuje:

§ 1. Zaliczyć drogi wymienione w załączniku nr 1 do kategorii dróg gminnych.

§ 2. Przebieg dróg określają załączniki graficzne nr 2, 3, 4, 5, 6, 7, 8, 9, 10, 11, 12, 13, 14, 15, 16, 17, 18, 19, 20, 21, 22, 23, 24.

§ 3. Wykonanie uchwały powierza się Wójtowi Gminy Herby.

§ 4. Uchwała wchodzi w życie po upływie 14 dni od dnia ogłoszenia w Dzienniku Urzędowym Województwa Śląskiego

Przewodniczący Rady

Józef Kozielski

Załącznik nr 1 do uchwały nr XVI/160/16
Rady Gminy Herby z dnia 21 września 2016r

**Wykaz dróg zaliczonych do kategorii dróg gminnych
na terenie Gminy Herby**

Lp.	Nazwa drogi	Miejscowość	Nr działek	Zał. nr
1	Henryka Sienkiewicza	Herby	dz. 146/8 k.m. 1-1 obręb Herby dz. 2/9 k.m. 1-1 obręb Herby dz. 30/9 k.m. 1-1 obręb Herby	2
2	Jana Kochanowskiego	Herby	dz. 265/5 k.m. 1-1 obręb Herby – Gmina Herby	3
3	Marii Konopnickiej	Herby	dz. 709/5 k.m. 1-1 obręb Herby dz. 265/5 k.m. 1-1 obręb Herby dz. 171/7 k.m. 1-1 obręb Herby dz. 145/8 k.m. 1-1 obręb Herby	4
4	Powstańców Śląskich	Herby	dz. 460/9 k.m. 13-1 Kochanow. obręb Herby dz. 459/9 k.m. 13-1 Kochanow. obręb Herby dz. 697/5 k.m. 1-1 obręb Herby dz. 320/5 k.m. 1-1 obręb Herby dz. 303/5 k.m. 1-1 obręb Herby dz. 332/5 k.m. 1-1 obręb Herby	5
5	Stefana Żeromskiego	Herby	dz. 265/5 k.m. 1-1 obręb Herby dz. 171/7 k.m. 1-1 obręb Herby dz. 266/7 k.m. 1-1 obręb Herby	6
6	Wojska Polskiego	Herby	dz. 13/9 k.m. 1-1 obręb Herby	7
7	Plac Mikołaja Kopernika	Chwostek	dz. 3291/204 k.m. 1B obręb Chwostek dz. 3292/204 k.m. 1B obręb Chwostek dz. 3294/204 k.m. 1B obręb Chwostek dz. 3054/196 k.m. 1B obręb Chwostek dz. 900/205 k.m. 1B obręb Chwostek dz. 3123/171 k.m. 1B obręb Chwostek	8
8	Strażacka	Chwostek	dz. 900/205 k.m. 1B obręb Chwostek	9
9	Dębowa	Hadra	dz. 154 k.m. 1 obręb Hadra	10
10	Dębowa	Kierzki	dz. 285/151 k.m. 3A-4BL obręb Hadra	11
11	Wiejska	Kierzki	dz. 258/152 k.m. 3A-4BL obręb Hadra	12
12	Dworcowa	Lisów	dz. 276/46 k.m. 1 obręb Lisów	13
13	Kręta	Lisów	dz. 754/76 k.m. 2 obręb Lisów dz. 834/76 k.m. 2 obręb Lisów dz. 840/76 k.m. 2 obręb Lisów dz. 941/76 k.m. 2 obręb Lisów dz. 938/76 k.m. 2 obręb Lisów dz. 913/76 k.m. 2 obręb Lisów dz. 935/71 k.m. 2 obręb Lisów dz. 947/71 k.m. 2 obręb Lisów dz. 962/71 k.m. 2 obręb Lisów	14
14	Krótką	Lisów	dz. 325/50 k.m. 2 obręb Lisów	15
15	Kwiatowa	Lisów	dz. 584/82 k.m. 2 obręb Lisów dz. 751/76 k.m. 2 obręb Lisów dz. 913/76 k.m. 2 obręb Lisów	16

			dz. 965/71 k.m. 2 obręb Lisów	
16	Poprzeczna	Lisów	dz. 1123/26 k.m. 2 obręb Lisów	17
17	Przemysłowa	Lisów	dz. 275/46 k.m. 1 obręb Lisów dz. 331/92 k.m. 1 obręb Lisów dz. 274/46 k.m. 1 obręb Lisów dz. 276/46 k.m. 1 obręb Lisów	18
18	Stawowa	Lisów	dz. 1115/28 k.m. 2 obręb Lisów dz. 343/44 k.m. 2 obręb Lisów	19
19	Szkolna	Lisów	dz. 93 k.m. 2 obręb Lisów	20
20	Świerkowa	Lisów	dz. 645/99 k.m. 2 obręb Lisów dz. 1090/99 k.m. 2 obręb Lisów	21
21	Wiejska	Lisów	dz. 343/44 k.m. 2 obręb Lisów	22
22	Niwy Tanina	Niwy	dz. 306/14 k.m. 9 Kochanowice obręb Lisów dz. 202/40 k.m. 8 Kochcice obręb Lisów dz. 247/38 k.m. 8 Kochcice obręb Lisów dz. 218/38 k.m. 8 Kochcice obręb Lisów dz. 220/38 k.m. 8 Kochcice obręb Lisów dz. 223/38 k.m. 8 Kochcice obręb Lisów dz. 226/38 k.m. 8 Kochcice obręb Lisów dz. 228/38 k.m. 8 Kochcice obręb Lisów dz. 255/34 k.m. 8 Kochcice obręb Lisów	23
23	1 Maja	Herby	dz. 147/8 k.m. 1-1 obręb Herby	24

Załącznik nr 2 do uchwały nr XVI/160/16
Rady Gminy Herby z dnia 21 września 2016r



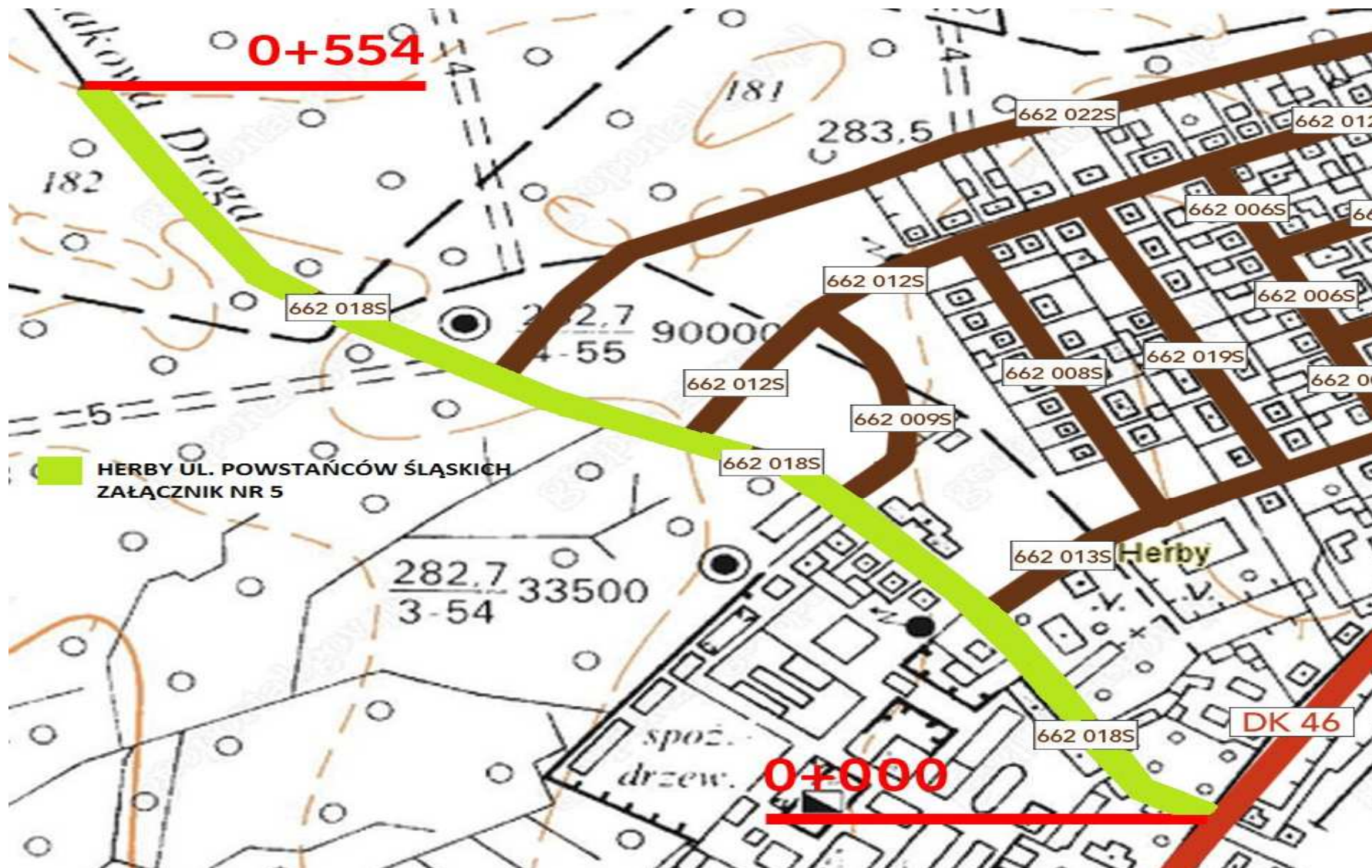
Załącznik nr 3 do uchwały nr XVI/160/16
Rady Gminy Herby z dnia 21 września 2016r



Załącznik nr 4 do uchwały nr XVI/160/16
Rady Gminy Herby z dnia 21 września 2016r



Załącznik nr 5 do uchwały nr XVI/160/16
Rady Gminy Herby z dnia 21 września 2016r



Załącznik nr 6 do uchwały nr XVI/160/16
Rady Gminy Herby z dnia 21 września 2016r



Załącznik nr 7 do uchwały nr XVI/160/16
Rady Gminy Herby z dnia 21 września 2016r



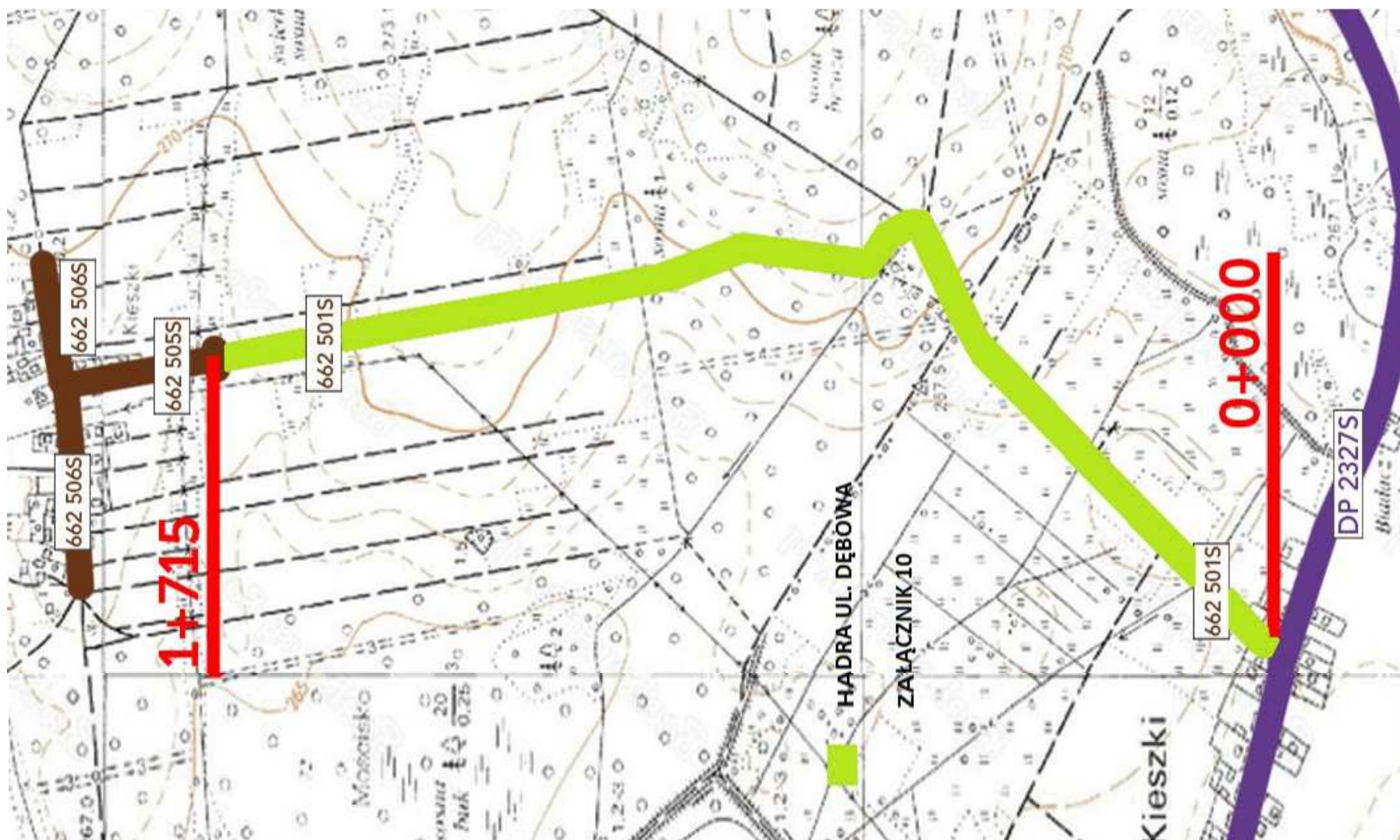
Załącznik nr 8 do uchwały nr XVI/160/16
Rady Gminy Herby z dnia 21 września 2016r



Załącznik nr 9 do uchwały nr XVI/160/16
Rady Gminy Herby z dnia 21 września 2016r



Załącznik nr 10 do uchwały nr XVI/160/16
Rady Gminy Herby z dnia 21 września 2016r



Załącznik nr 11 do uchwały nr XVI/160/16
Rady Gminy Herby z dnia 21 września 2016r



Załącznik nr 12 do uchwały nr XVI/160/16
Rady Gminy Herby z dnia 21 września 2016r



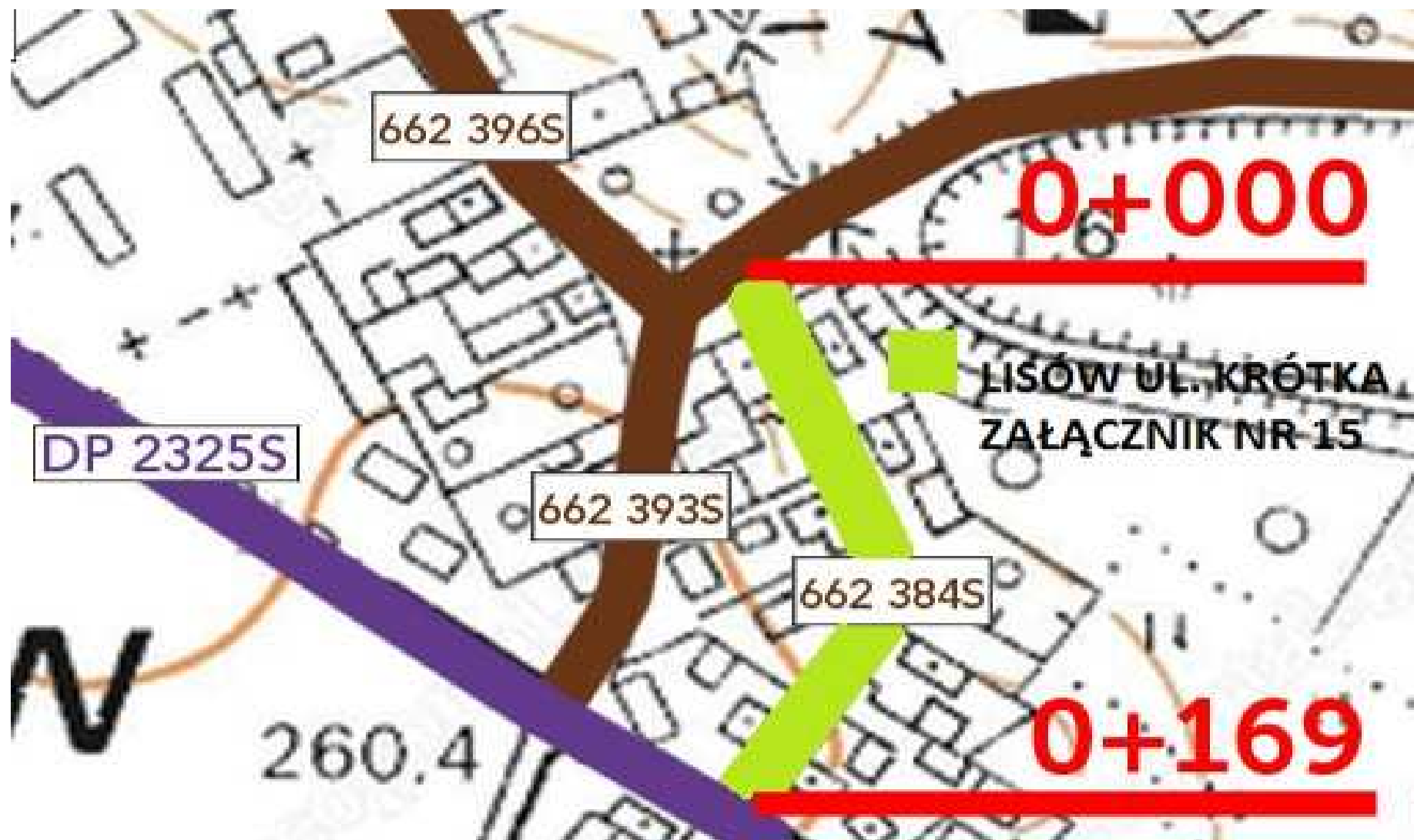
Załącznik nr 13 do uchwały nr XVI/160/16
Rady Gminy Herby z dnia 21 września 2016r



Załącznik nr 14 do uchwały nr XVI/160/16
Rady Gminy Herby z dnia 21 września 2016r



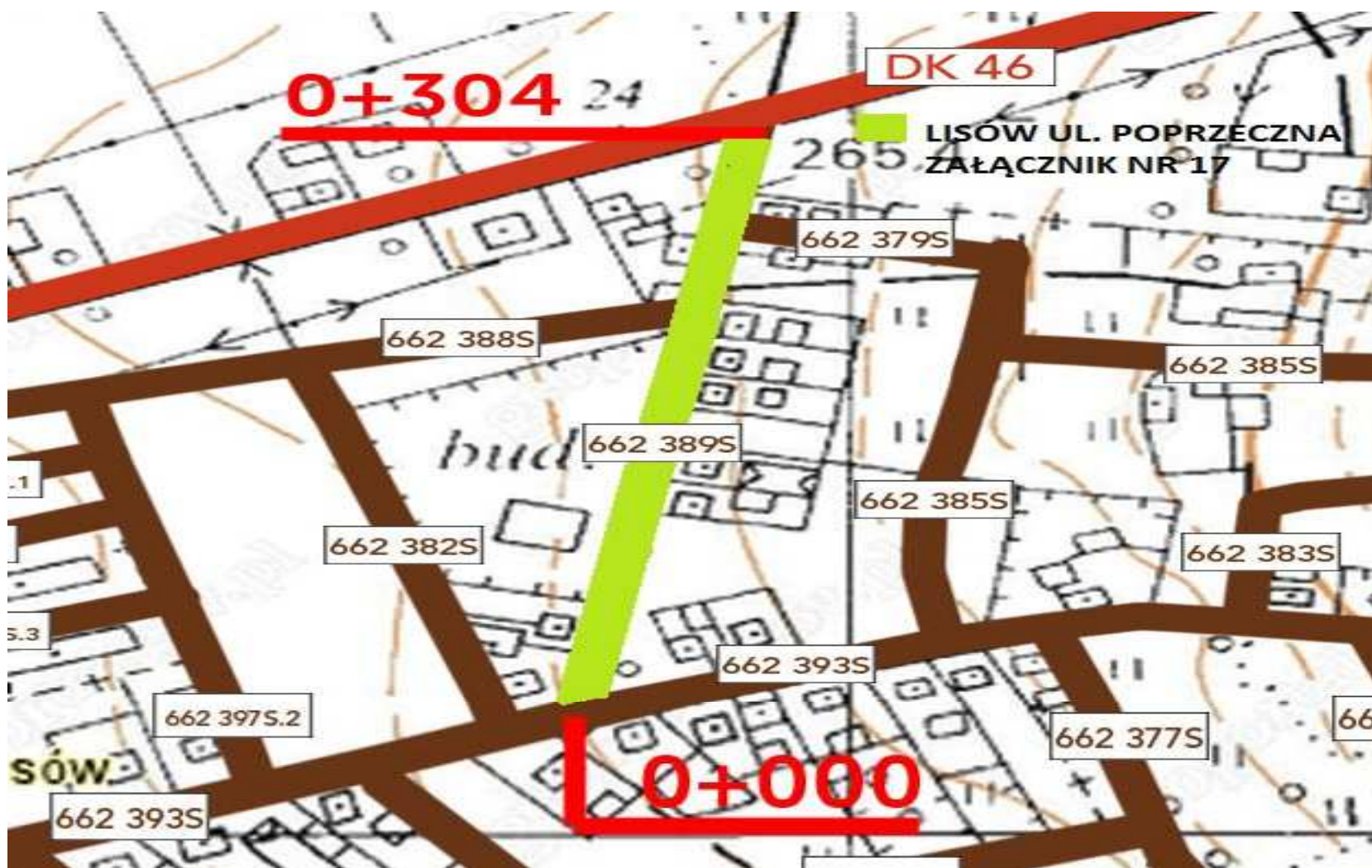
Załącznik nr 15 do uchwały nr XVI/160/16
Rady Gminy Herby z dnia 21 września 2016r



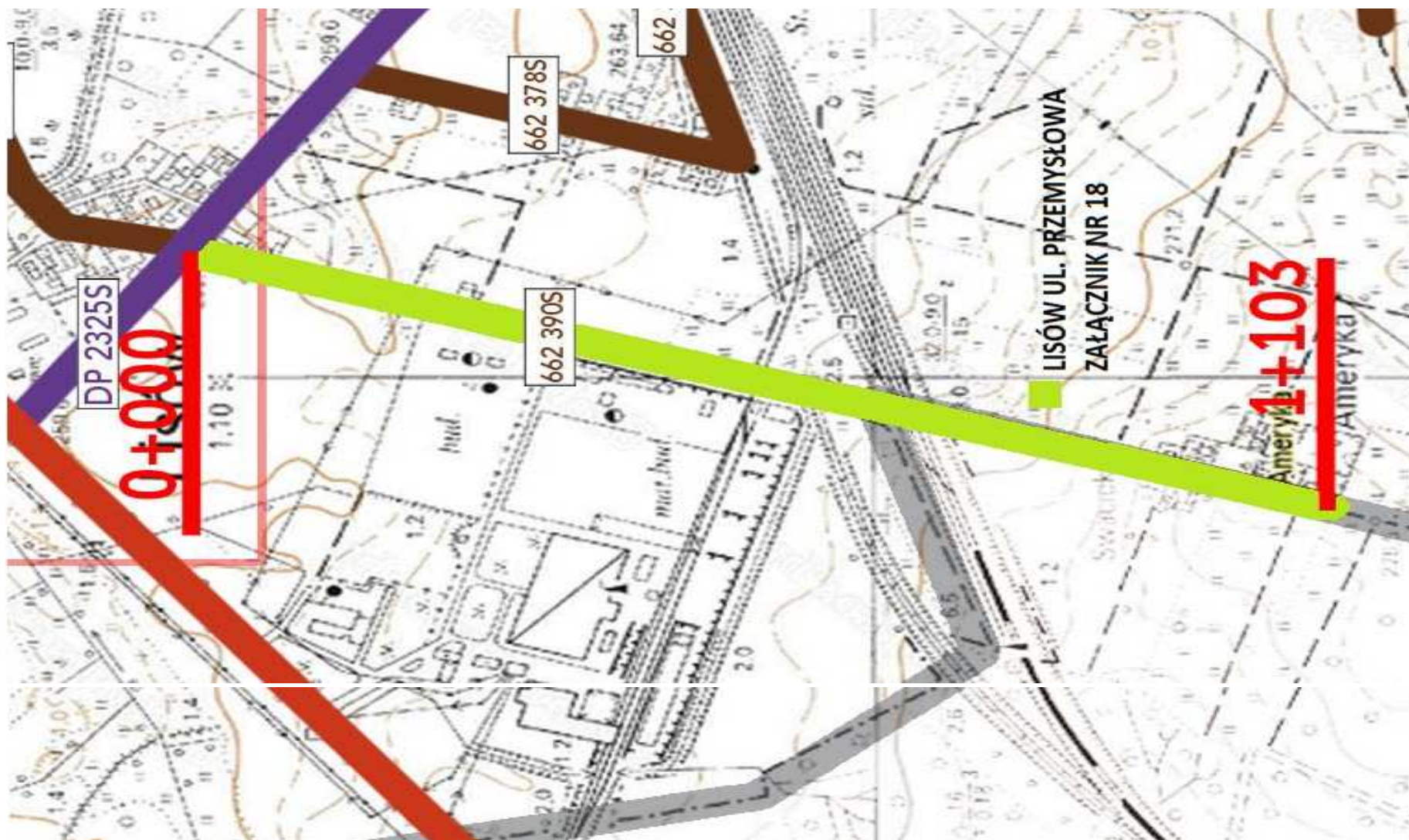
Załącznik nr 16 do uchwały nr XVI/160/16
Rady Gminy Herby z dnia 21 września 2016r



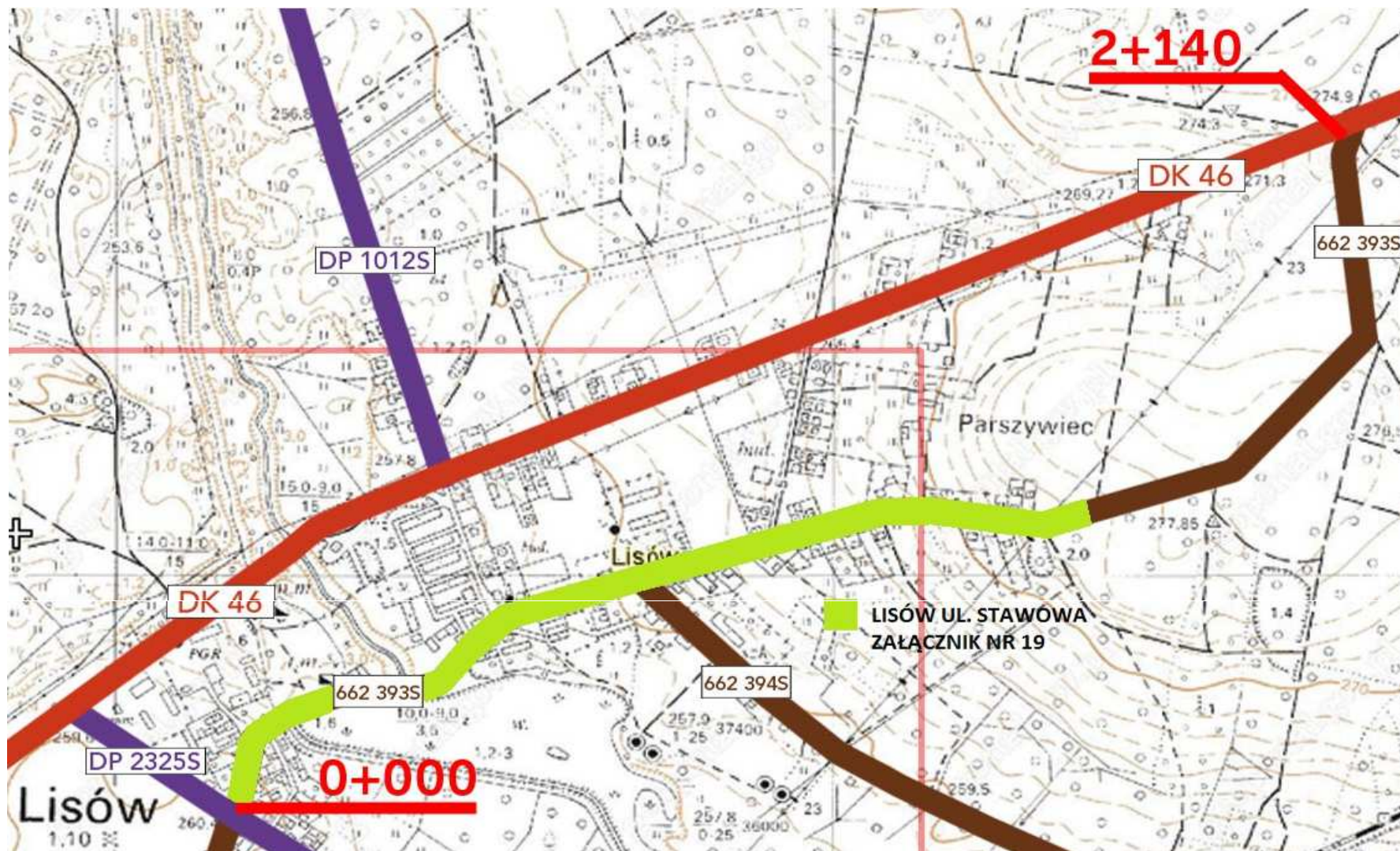
Załącznik nr 17 do uchwały nr XVI/160/16
Rady Gminy Herby z dnia 21 września 2016r



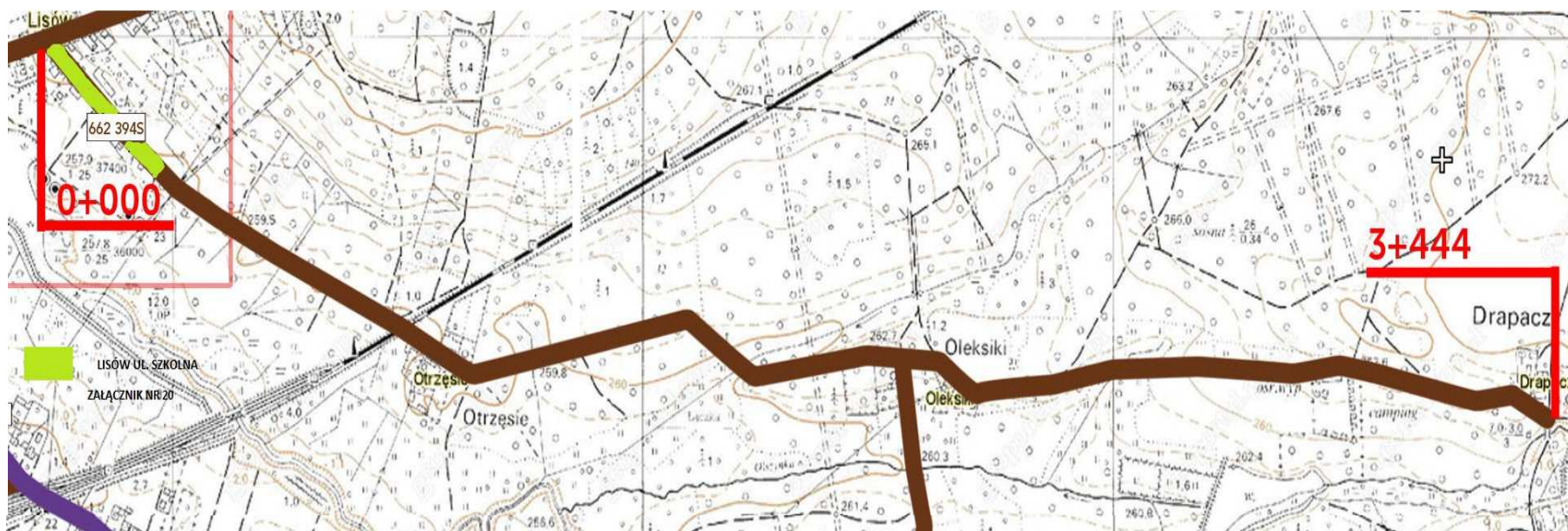
Załącznik nr 18 do uchwały nr XVI/160/16
Rady Gminy Herby z dnia 21 września 2016r



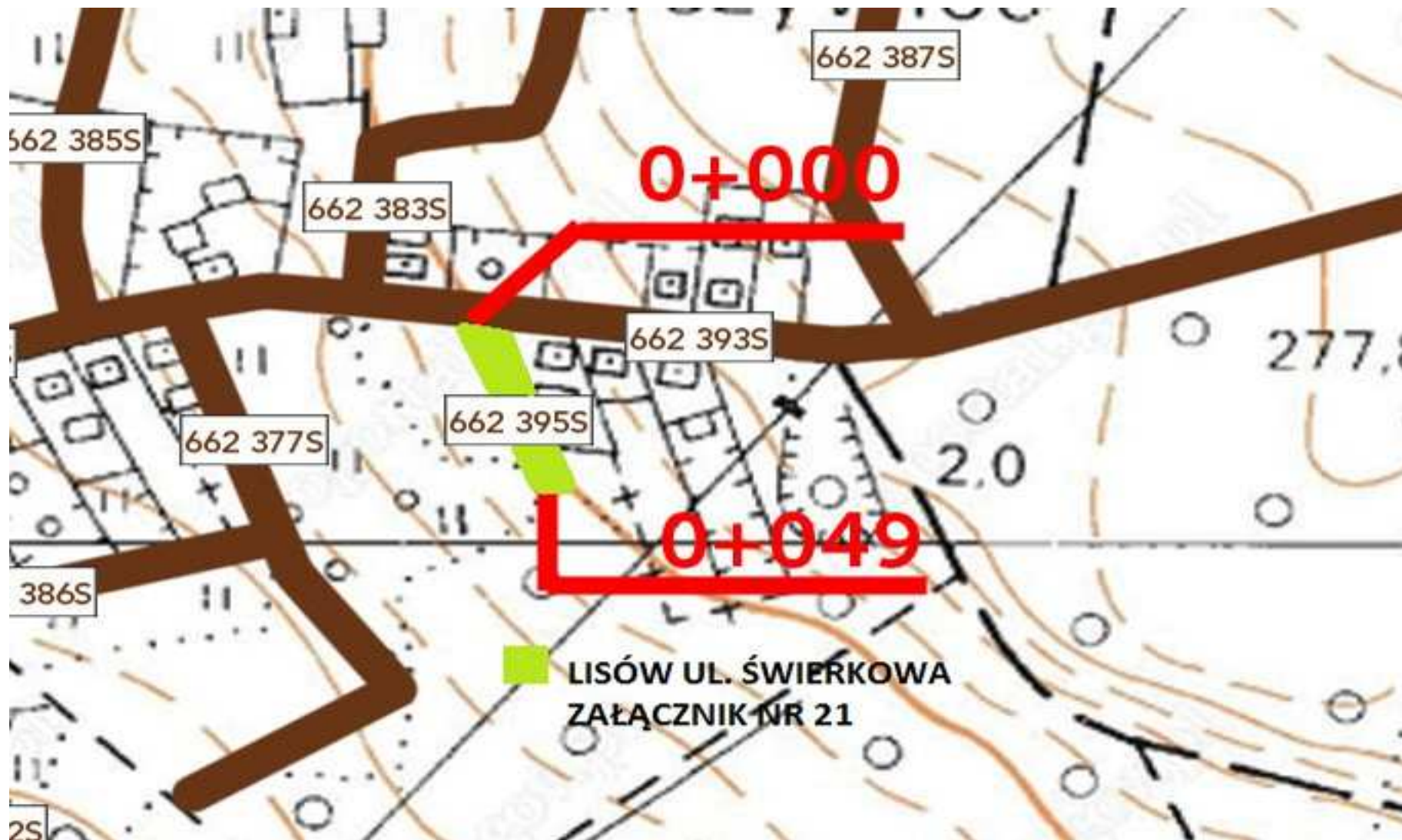
Załącznik nr 19 do uchwały nr XVI/160/16
Rady Gminy Herby z dnia 21 września 2016r



Załącznik nr 20 do uchwały nr XVI/160/16
Rady Gminy Herby z dnia 21 września 2016r



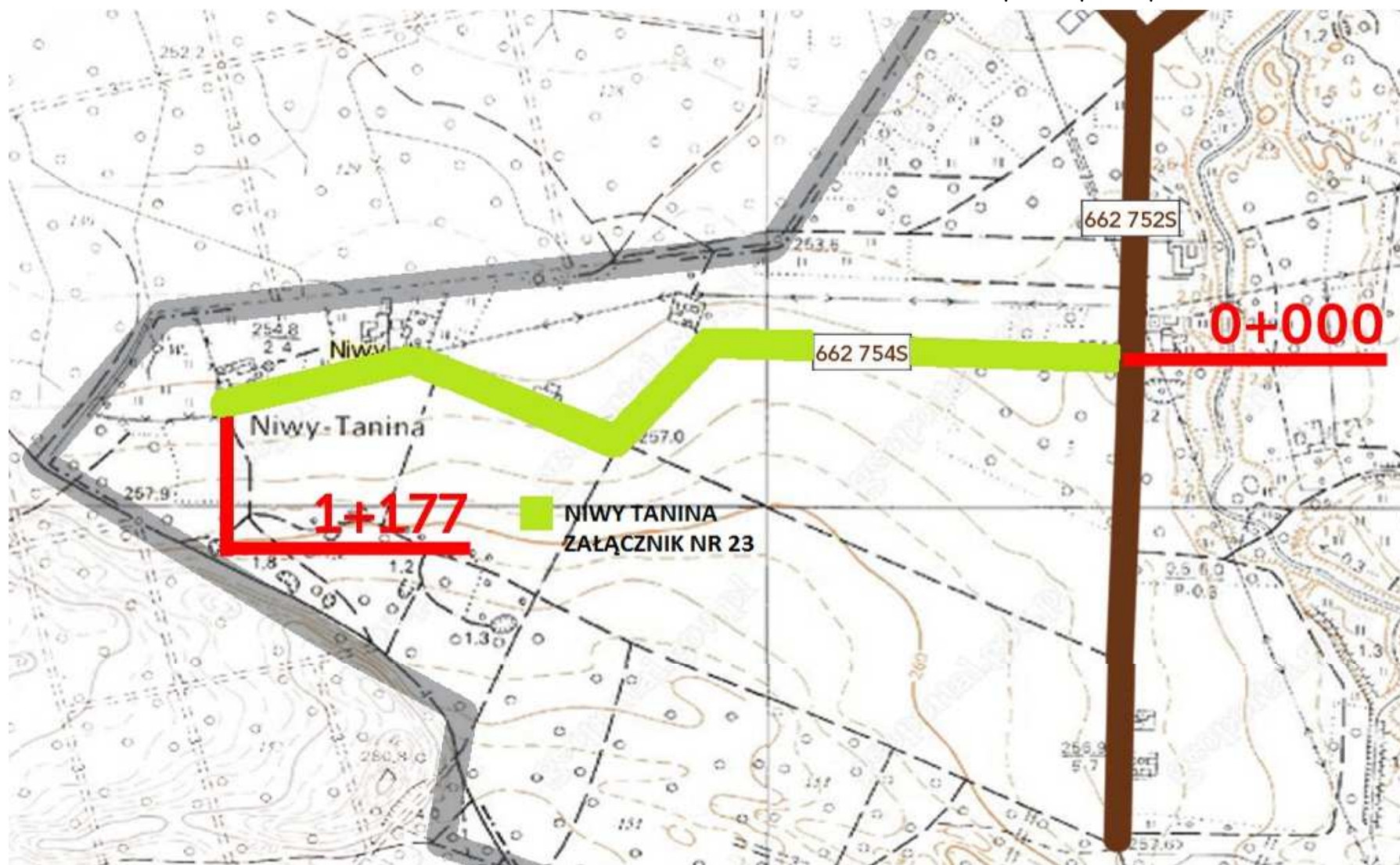
Załącznik nr 21 do uchwały nr XVI/160/16
Rady Gminy Herby z dnia 21 września 2016r



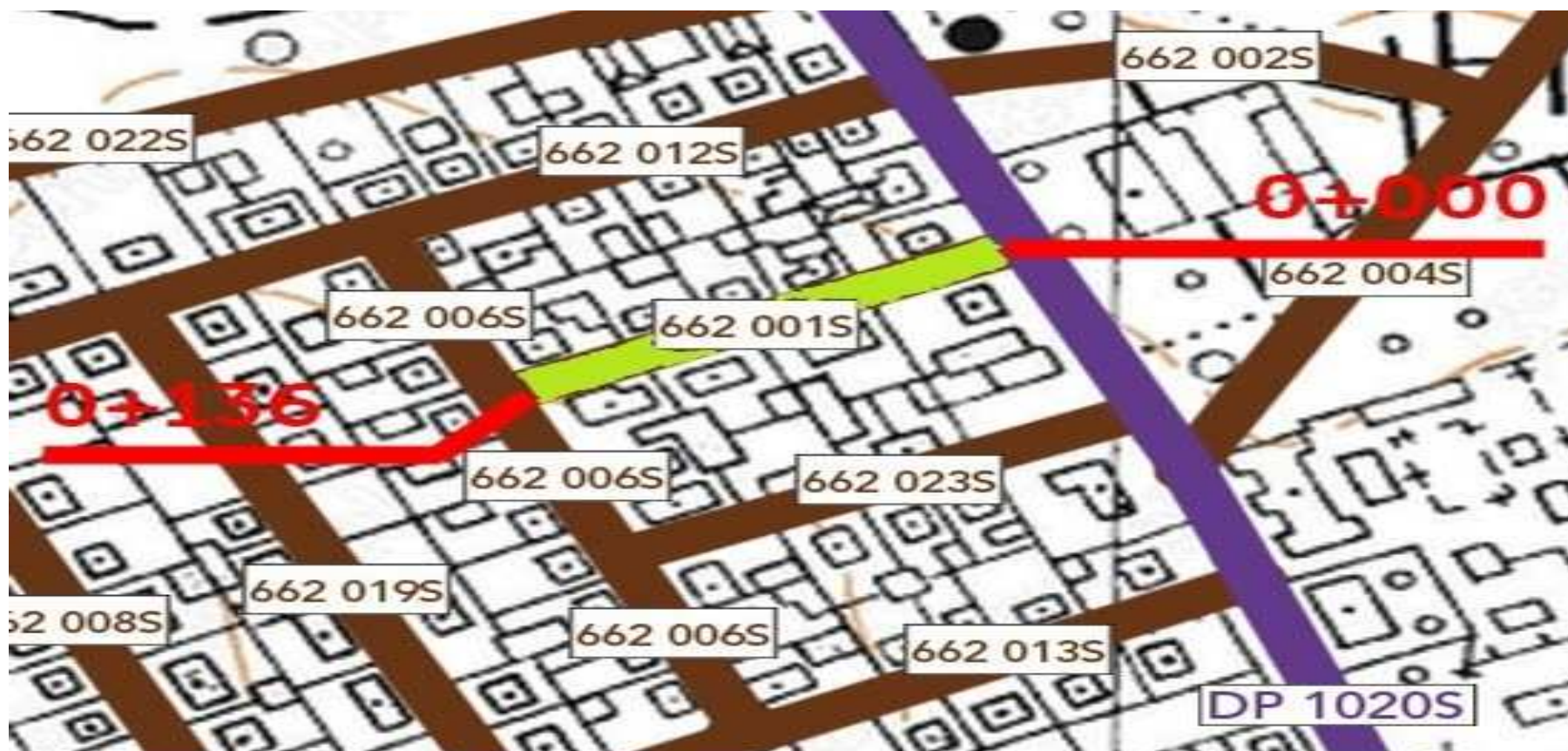
Załącznik nr 22 do uchwały nr XVI/160/16
Rady Gminy Herby z dnia 21 września 2016r



Załącznik nr 23 do uchwały nr XVI/160/16
Rady Gminy Herby z dnia 21 września 2016r



Załącznik nr 24 do uchwały nr XVI/160/16
Rady Gminy Herby z dnia 21 września 2016r



 1 MAJA
HERBY

ZALĄCZNIK NR 24