



DZIENNIK URZĘDOWY WOJEWÓDZTWA ŚLĄSKIEGO

Katowice, dnia 5 października 2016 r.

Poz. 4967

UCHWAŁA NR XIX/139/2016 RADY GMINY BESTWINA

z dnia 29 września 2016 r.

w sprawie zaliczenia dróg do kategorii dróg publicznych na terenie sołectwa Bestwinka

Na podstawie art. 7 ust. 1 pkt 2, art. 18 ust. 2 pkt 15, art. 40 ust.1, art. 41 ust. 1 ustawy z dnia 8 marca 1990 roku o samorządzie gminnym (t.j. Dz. U. z 2016 r. poz. 446) oraz art. 7 ust. 2 w związku z art. 7 ust. 1 ustawy z dnia 21 marca 1985 roku o drogach publicznych (t.j. Dz. U. z 2015 r. poz. 460 ze zmianami), po zasięgnięciu opinii Zarządu Powiatu Bielskiego – uchwała nr 19/2016 z dnia 18 stycznia 2016 roku

Rada Gminy Bestwina uchwała:

§ 1. Zaliczyć do kategorii dróg publicznych drogi na terenie sołectwa BESTWINKA w Gminie Bestwina wymienione w wykazie, stanowiącym załącznik nr 1 do niniejszej uchwały.

§ 2. Położenie i przebieg dróg, o których mowa w § 1 oznaczone są na mapach, stanowiących załącznik nr 2 do niniejszej uchwały.

§ 3. Traci moc dotychczasowa uchwała Nr XVII/131/2004 Rady Gminy Bestwina z dnia 24 czerwca 2004 r. w sprawie zaliczenia dróg publicznych do kategorii dróg gminnych w Gminie Bestwina.

§ 4. Wykonanie uchwały powierza się Wójtowi Gminy Bestwina.

§ 5. Uchwała wchodzi w życie po upływie 14 dni od daty ogłoszenia w Dzienniku Urzędowym Województwa Śląskiego.

Przewodniczący Rady

mgr Jerzy Stanclik

Załącznik Nr 1 do Uchwały Nr XIX/139/2016

Rady Gminy Bestwina

z dnia 29 września 2016 r.

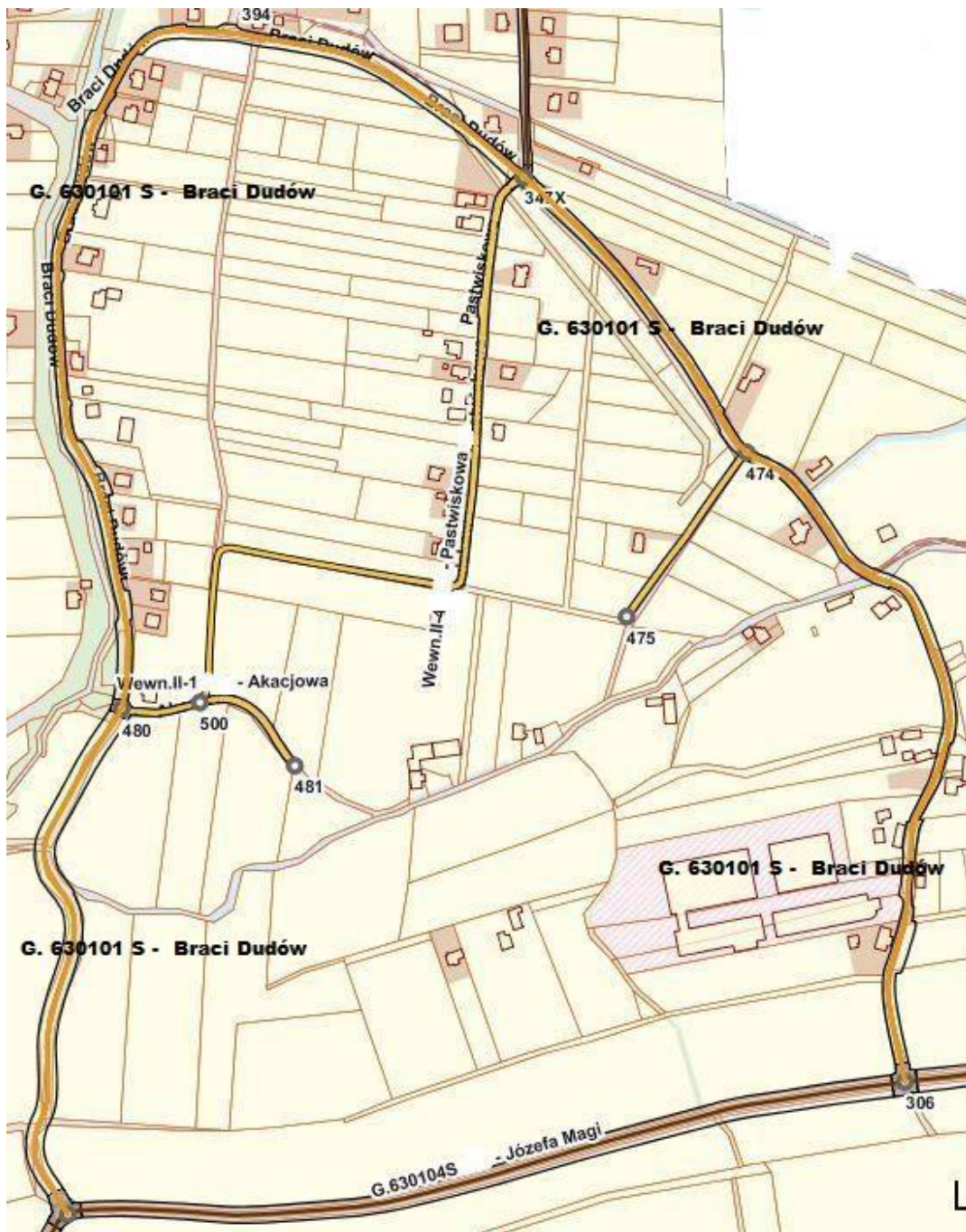
WYKAZ DRÓG
do zaliczenia jako drogi publiczne w sołectwie BESTWINKA, Gmina Bestwina

Lp	Numer drogi S	Nazwa ulicy	Opis przebiegu drogi o nadanym numerze
1	630 101	Braci Dudów	Od skrzyżowania z drogą nr 630104 S ul. Józefa Magi do skrzyżowania z drogą nr 630 104 S ul. Józefa Magi
2	630 102	Franciszka Gandora	Od skrzyżowania z drogą powiatową ul. Św. Sebastiana do drogi nr 630 104 S ul. Józefa Magi
3	630 103	Jarzębinowa	Od skrzyżowania z drogą powiatową ul. Wincentego Witosa do skrzyżowania z drogą powiatową ul. Św. Floriana
4	630 104	Józefa Magi	Od drogi nr 630 102 S ul. Franciszka Gandora do skrzyżowania z drogą nr 630 111 S ul. Starowiejska
5	630 105	Ks. Czesława Adamaszka	Od skrzyżowania z drogą powiatową ul. Olchowa do działki nr 686/13
6	630 106	Ładna	Od skrzyżowania drogą powiatową ul. Wincentego Witosa do końca działki nr 755 (za budynkiem nr 20)
7	630 107	Młyńska	Od drogi nr 630 020 S ul. Młyńska sołectwo Bestwina do drogi nr 630 314 S ul. Młyńska sołectwo Kaniów
8	630 108	Podpolec	Od skrzyżowania z drogą powiatową ul. Wincentego Witosa do skrzyżowania z drogą nr 630 110 S ul. Sportowa
9	630 109	Rzeczna	1) Od skrzyżowania z drogą powiatową ul. Św. Sebastiana do drogi nr 630 032 S ul. Rzeczna sołectwo Bestwina 2) łącznik - od drogi 630 109 S ul. Rzeczna do drogi powiatowej ul. Franciszka Gandora
10	630 110	Sportowa	Od skrzyżowania z drogą powiatową ul. Dworkowa do skrzyżowania z drogą powiatową ul. Św. Floriana
11	630 111	Starowiejska	Od skrzyżowania z drogą nr 630 104 S ul. Józefa Magi do drogi nr 630 035 S ul. Starowiejska sołectwo Bestwina
12	630 112	Walentego Ślosarczyka	Od skrzyżowania z drogą powiatową ul. Św. Floriana do skrzyżowania z drogą powiatową ul. Dankowicka
13	630 113	Zagrodnia	1) Od skrzyżowania z drogą powiatową ul. Św. Floriana do skrzyżowania z drogą nr 630 111 S ul. Sportowa 2) łącznik - od skrzyżowania z drogą nr 630 113 S ul. Zagrodnia do posesji nr 25

Załącznik Nr 2 do Uchwały Nr XIX/139/2016

Rady Gminy Bestwina

z dnia 29 września 2016 r.



UL. BRACI DUDÓW - 630 101 S



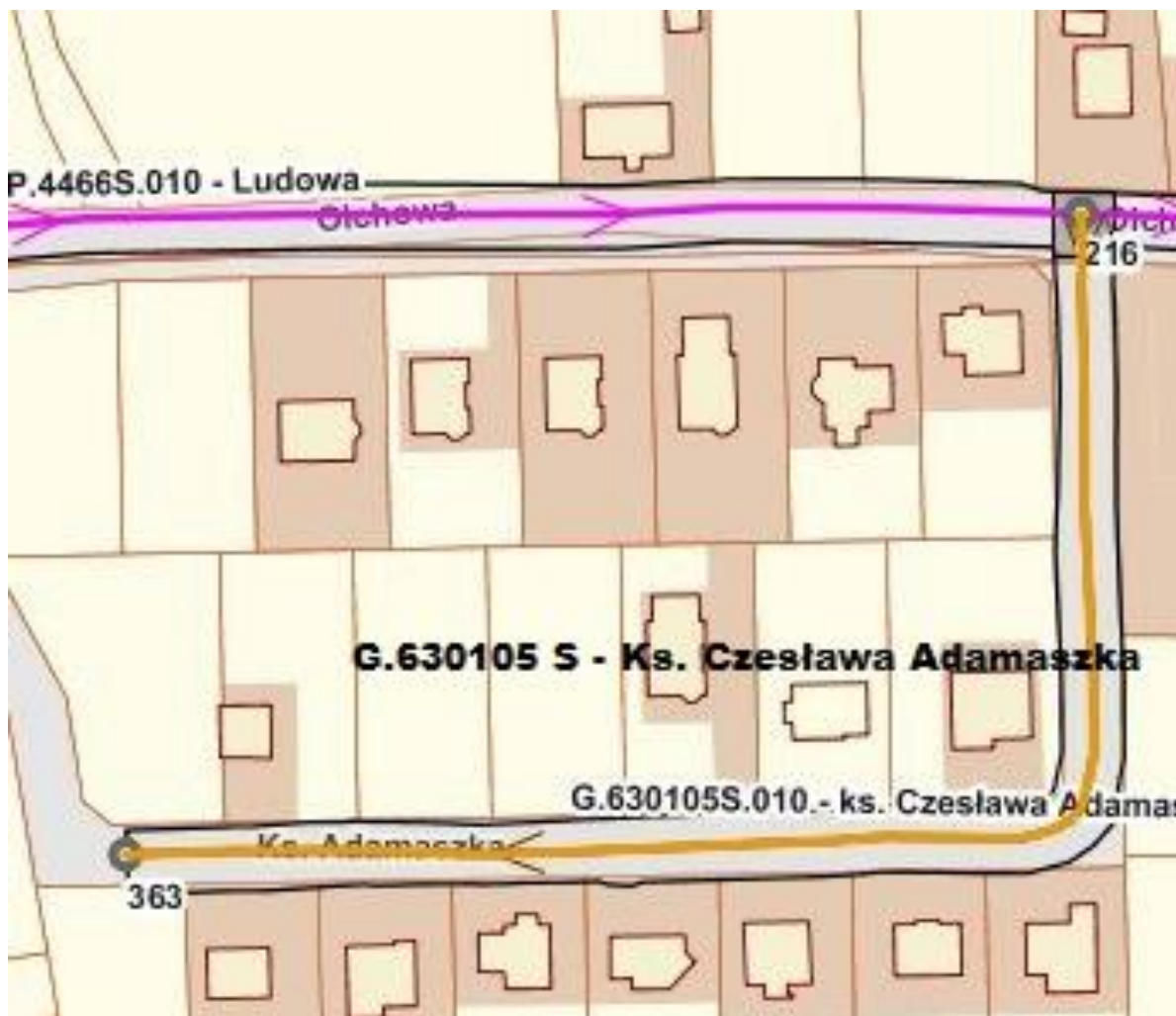
UL. FRANCISZKA GANDORA - 630 102 S



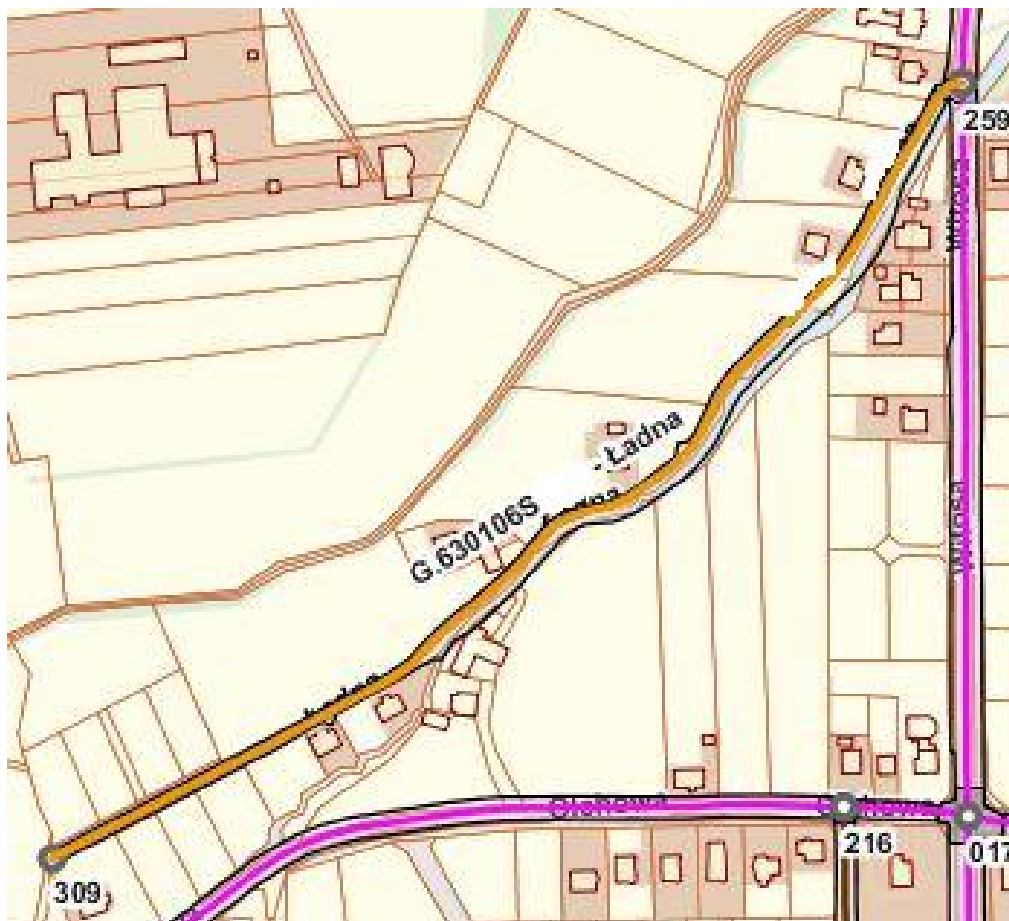
UL. JARZĘBINOWA - 630 103 S



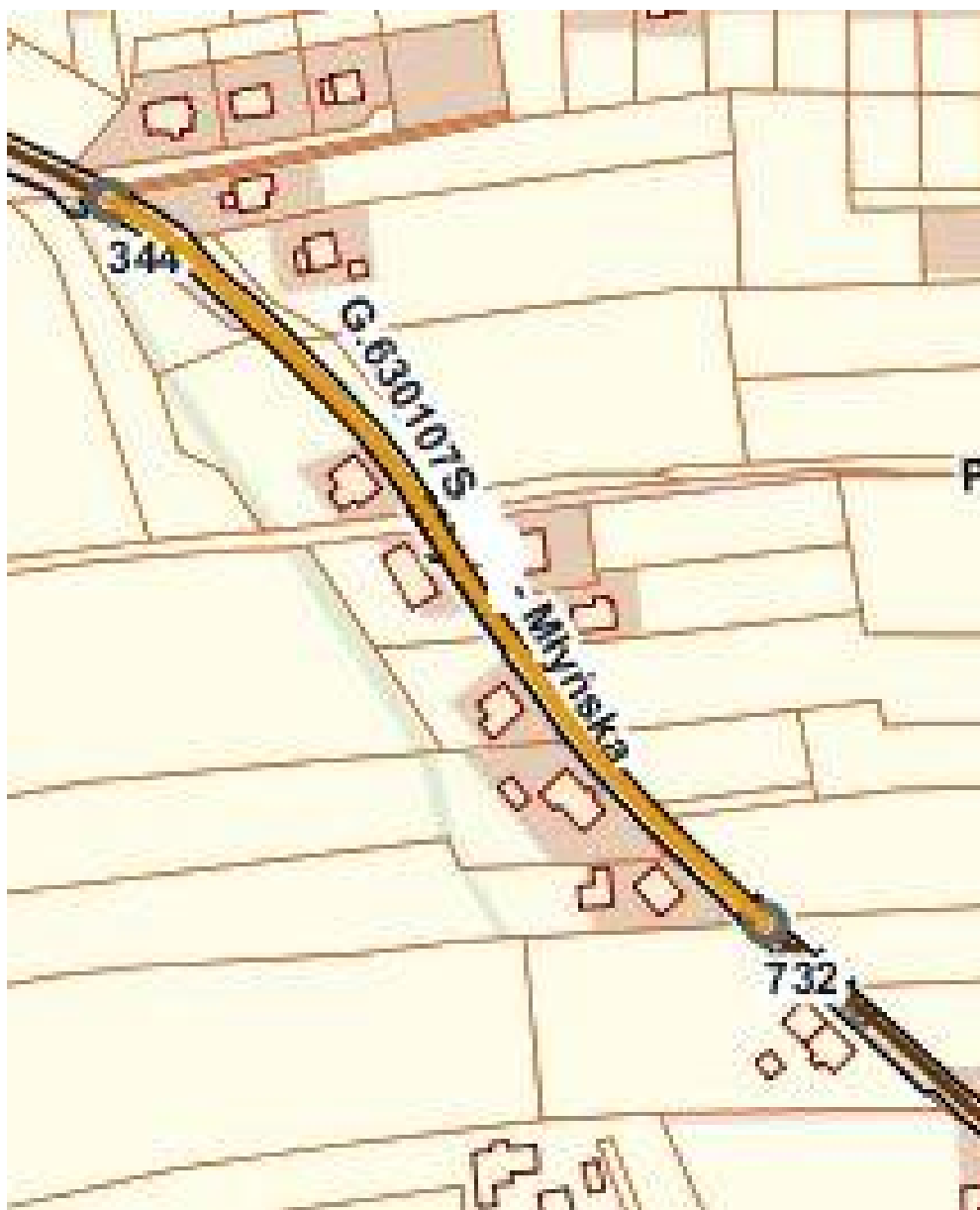
UL. JÓZEFA MAGI - 630 104 S



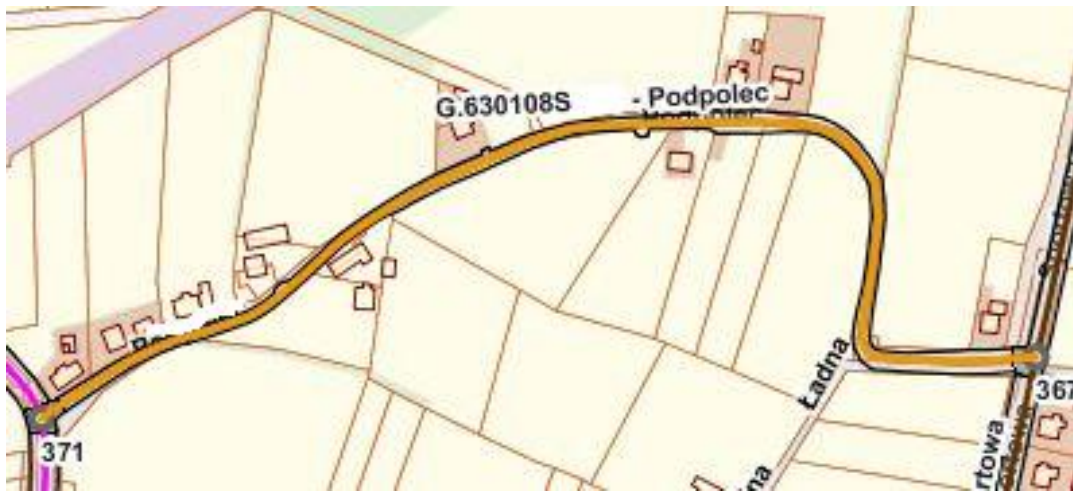
UL. KS. CZESŁAWA ADAMASZKA - 630 105 S



UL. ŁADNA - 630 106 S



UL. MŁYŃSKA - 630 107 S



UL. PODPOLEC - 630 108 S



UL. RZECZNA - 630 109 S



UL. SPORTOWA - 630 110 S



UL. STAROWIEJSKA - 630 111 S



UL. WALENTEGO ŚLOSARCZYKA - 630 112 S



UL. ZAGRODIA - 630 113 S