



DZIENNIK URZĘDOWY

WOJEWÓDZTWA ŚLĄSKIEGO

Katowice, dnia 10 listopada 2016 r.

Poz. 5737

ROZPORZĄDZENIE DYREKTORA REGIONALNEGO ZARZĄDU GOSPODARKI WODNEJ W POZNANIU

z dnia 9 listopada 2016 r.

w sprawie ustanowienia strefy ochronnej ujęcia wody podziemnej "Rędziny" w Rędzinach

Na podstawie art. 58 ust. 1 ustawy z dnia 18 lipca 2001 r. Prawo wodne (j.t. Dz. U. z 2015 r. poz. 469 z późn. zm.), zarządza się co następuje:

§ 1. 1. Ustanawia się strefę ochronną ujęcia wody podziemnej z utworów jury górnej, zlokalizowanego w miejscowości Rędziny, gmina Rędziny, powiat częstochowski, województwo śląskie, zwanego ujęciem "Rędziny".

2. Strefę ochronną, przedstawioną w załączniku nr 1 do rozporządzenia, dzieli się na teren ochrony:

- 1) bezpośredniej o powierzchni 0,066 ha, przedstawiony na mapie stanowiącej załącznik nr 2 do rozporządzenia;
- 2) pośredniej, składający się z dwóch podobszarów oznaczonych literami A i B, o łącznej powierzchni 4,65 km², przedstawiony na mapach stanowiących załącznik nr 3 do rozporządzenia oraz opisany w załączniku nr 4 do rozporządzenia.

§ 2. 1. Na terenie ochrony pośredniej ujęcia wody - obszar A, zabronione jest:

- 1) lokalizowanie składowisk odpadów komunalnych, niebezpiecznych, innych niż niebezpieczne i obojętne oraz obojętnych;
- 2) lokalizowanie cmentarzy oraz grzebanie zwłok zwierzęcych;
- 3) przechowywanie i składowanie odpadów promieniotwórczych;
- 4) składowanie środków ochrony roślin i opakowań po tych środkach;
- 5) wprowadzanie ścieków do wód lub do ziemi, z wyjątkiem wód opadowych lub roztopowych, o których mowa w art. 9 pkt 14 lit. c ustawy z dnia 18 lipca 2001 r. – Prawo wodne, spełniających warunki lub wymogi zgodnie z obowiązującymi przepisami;
- 6) lokalizowanie magazynów produktów ropopochodnych oraz rurociągów do ich transportu;
- 7) lokalizowanie przydomowych oczyszczalni ścieków z drenażem rozsączającym;
- 8) budowanie i rozbudowywanie dróg publicznych, z wyjątkiem dróg posiadających szczelny system odprowadzania wód opadowych i roztopowych wraz z urządzeniami oczyszczającymi;
- 9) budowanie nowych ujęć, poza służącymi pozyskiwaniu wody dla potrzeb zwykłego korzystania z wód oraz ujęcia wody „Rędziny”;

2. Na terenie ochrony pośredniej ujęcia wody - obszar B, zabronione jest:

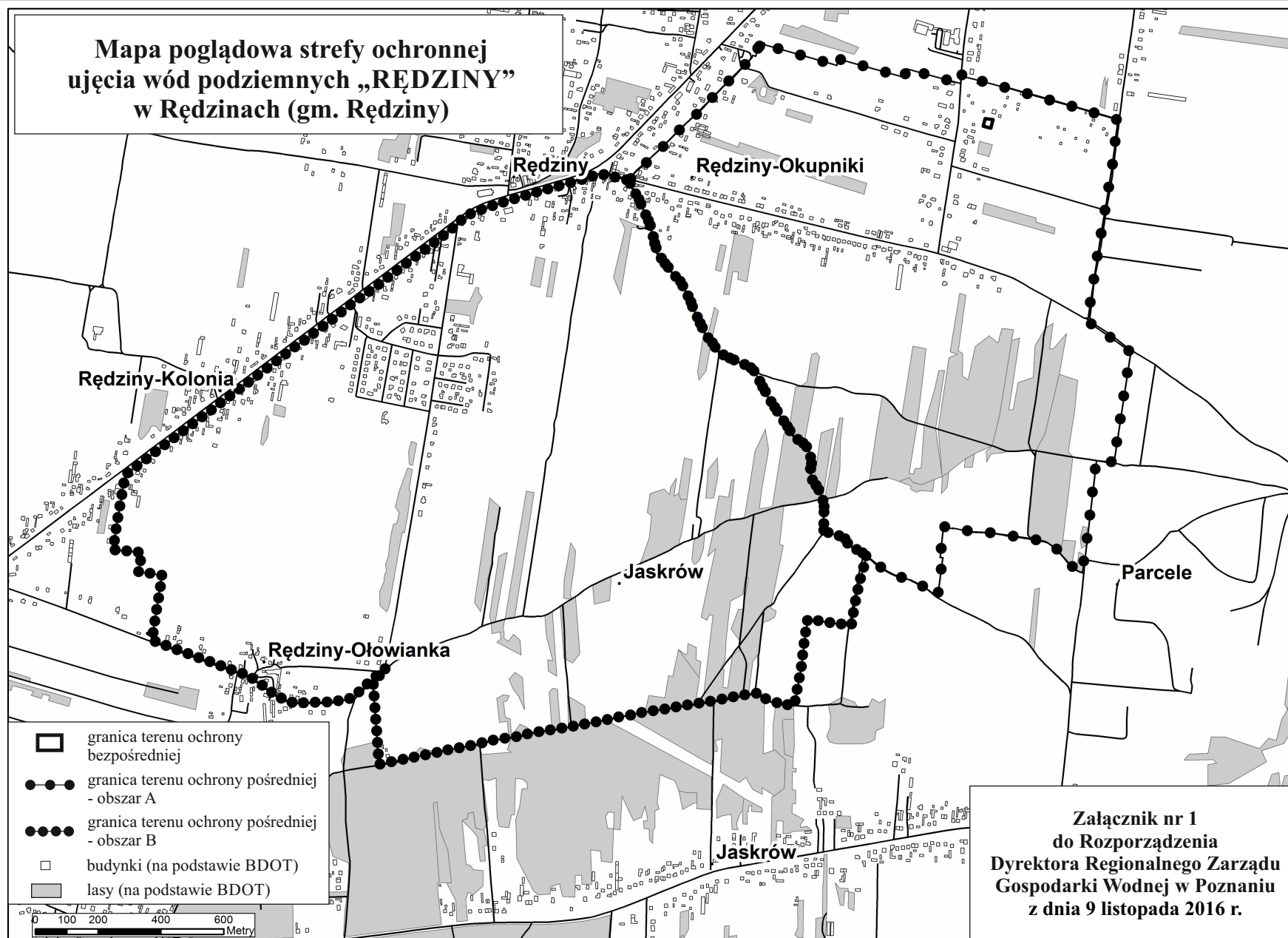
- 1) przechowywanie i składowanie odpadów promieniotwórczych.

3. Granicę terenu ochrony pośredniej ujęcia należy oznaczyć zgodnie z art. 57 ustawy z dnia 18 lipca 2001 r. Prawo wodne. Lokalizację tablic określa załącznik nr 3.

§ 3. Rozporządzenie wchodzi w życie po upływie 14 dni od dnia ogłoszenia.

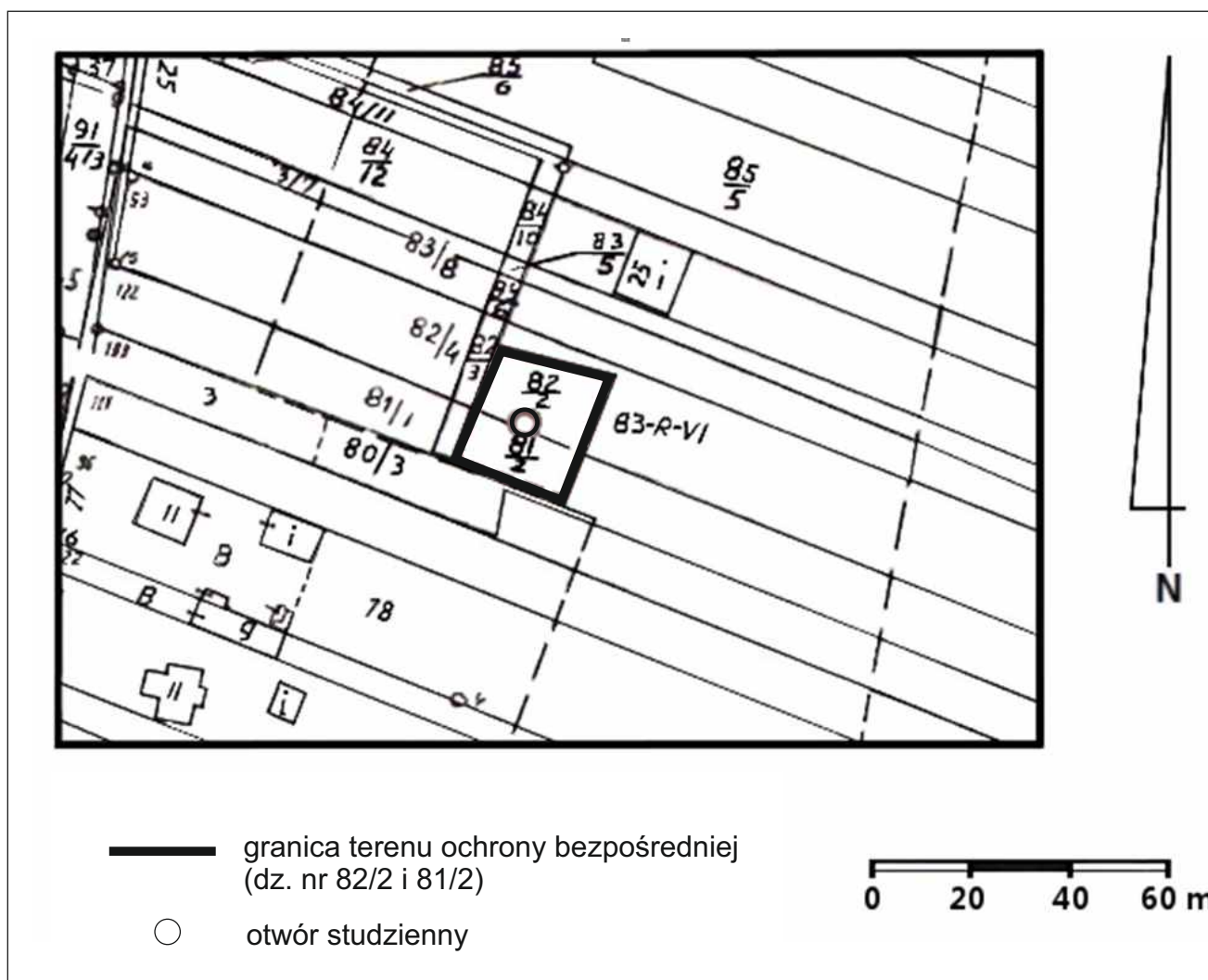
Dyrektor Regionalnego Zarządu Gospodarki Wodnej
w Poznaniu

Magdalena Żmuda



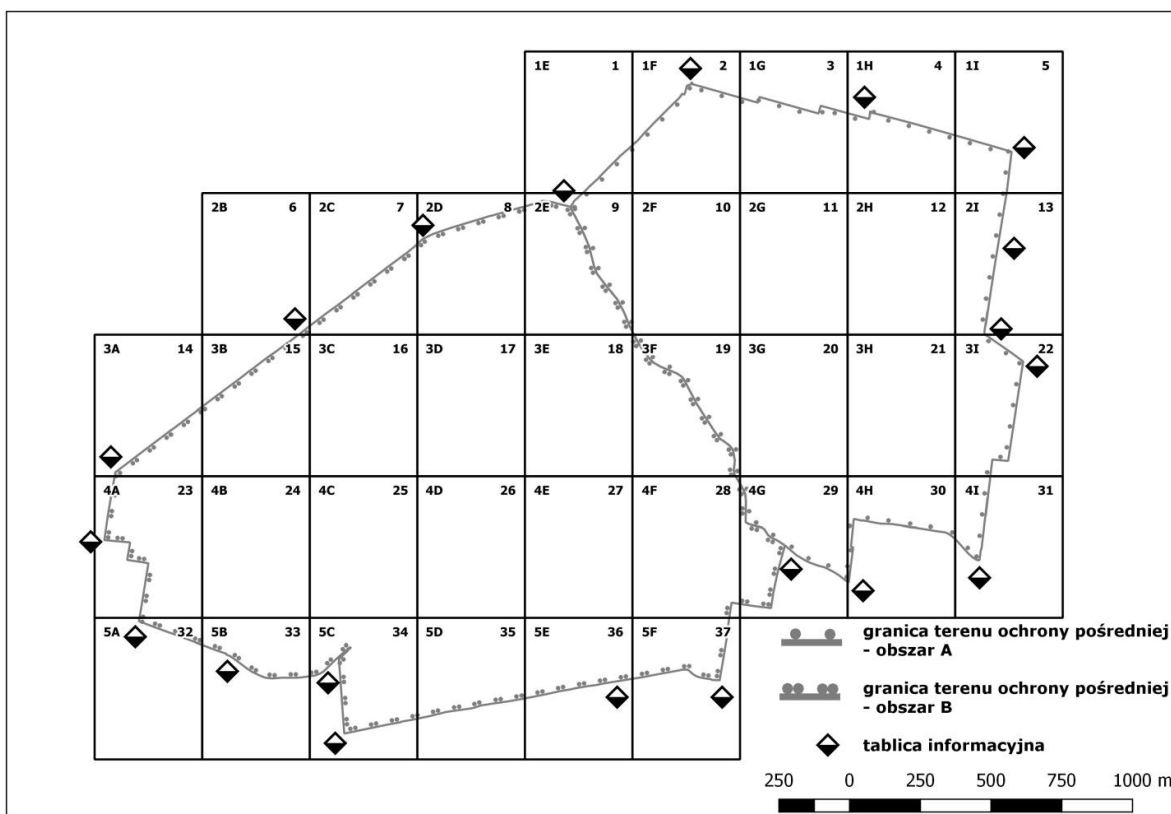
Załącznik nr 2
do Rozporządzenia
Dyrektora Regionalnego Zarządu
Gospodarki Wodnej w Poznaniu
z dnia 9 listopada 2016 r.

MAPA TERENU OCHRONY BEZPOŚREDNIEJ
ujęcia wód podziemnych
„RĘDZINY” w Rędzinach



**Załącznik nr 3
do Rozporządzenia
Dyrektora Regionalnego Zarządu
Gospodarki Wodnej w Poznaniu
z dnia 9 listopada 2016 r.**

MAPA TERENU OCHRONY POŚREDNIEJ ujęcia wód podziemnych „RĘDZINY” w Rędzinach z podziałem na arkusze A4



Objaśnienia do arkuszy map terenu ochrony pośredniej ujęcia wód podziemnych „RĘDZINY” w Rędzinach



- granica terenu ochrony bezpośredniej



- granica terenu ochrony pośredniej strefa A



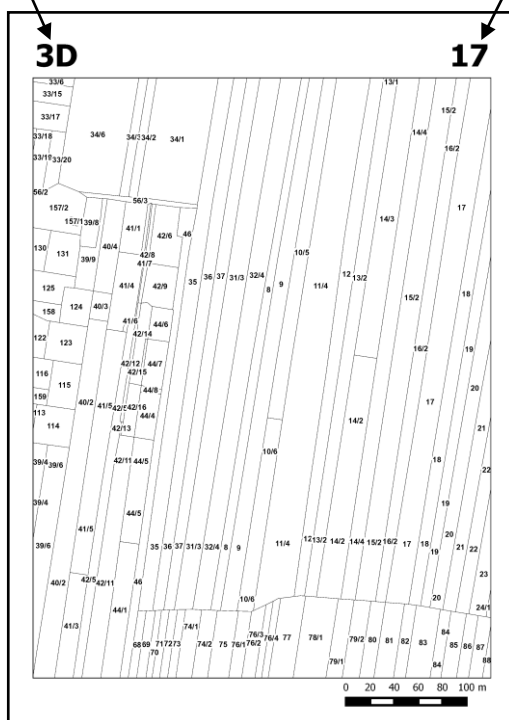
- granica terenu ochrony pośredniej strefa B



- tablica informacyjna

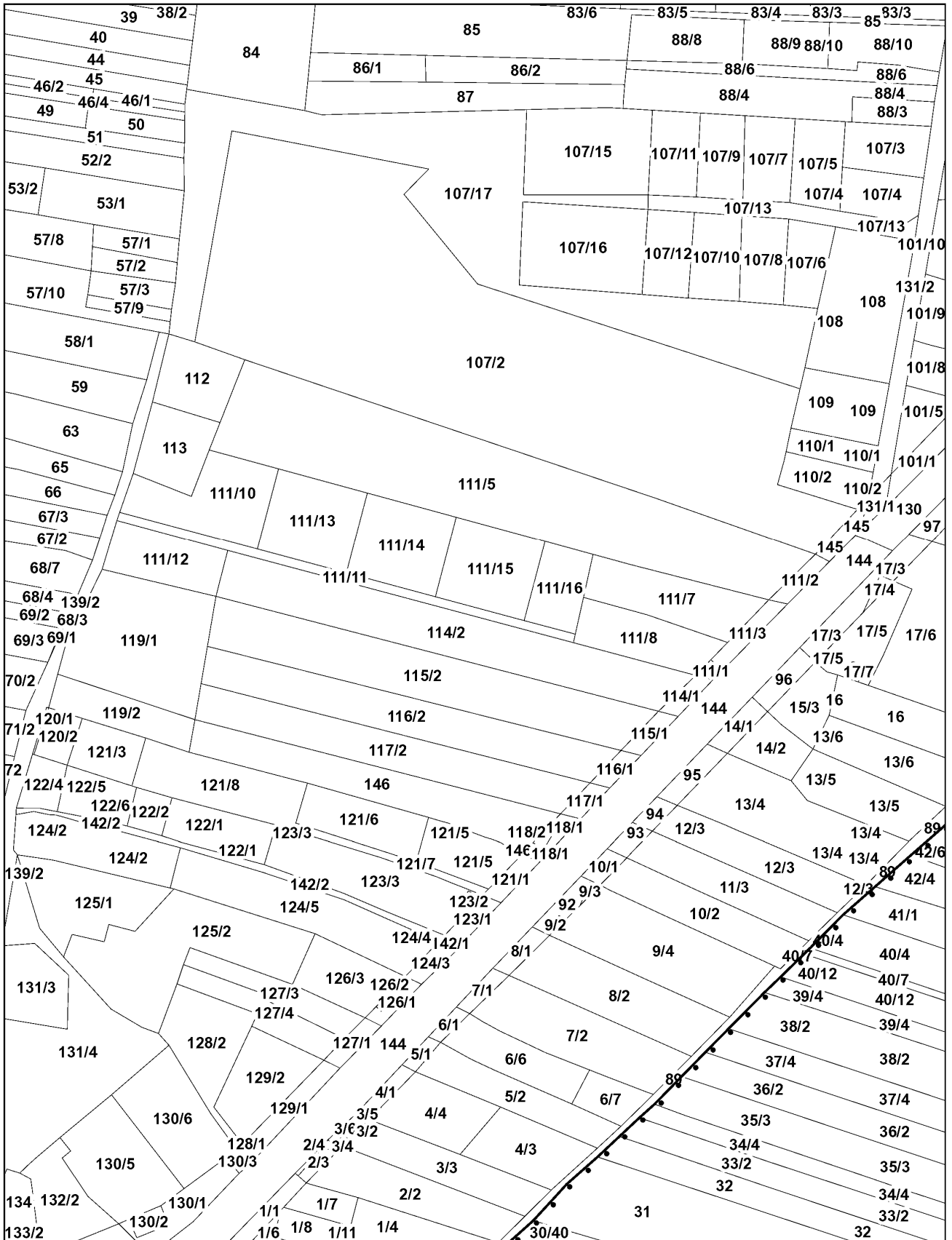
lokalizacja
arkusza

numer
arkusza



1E


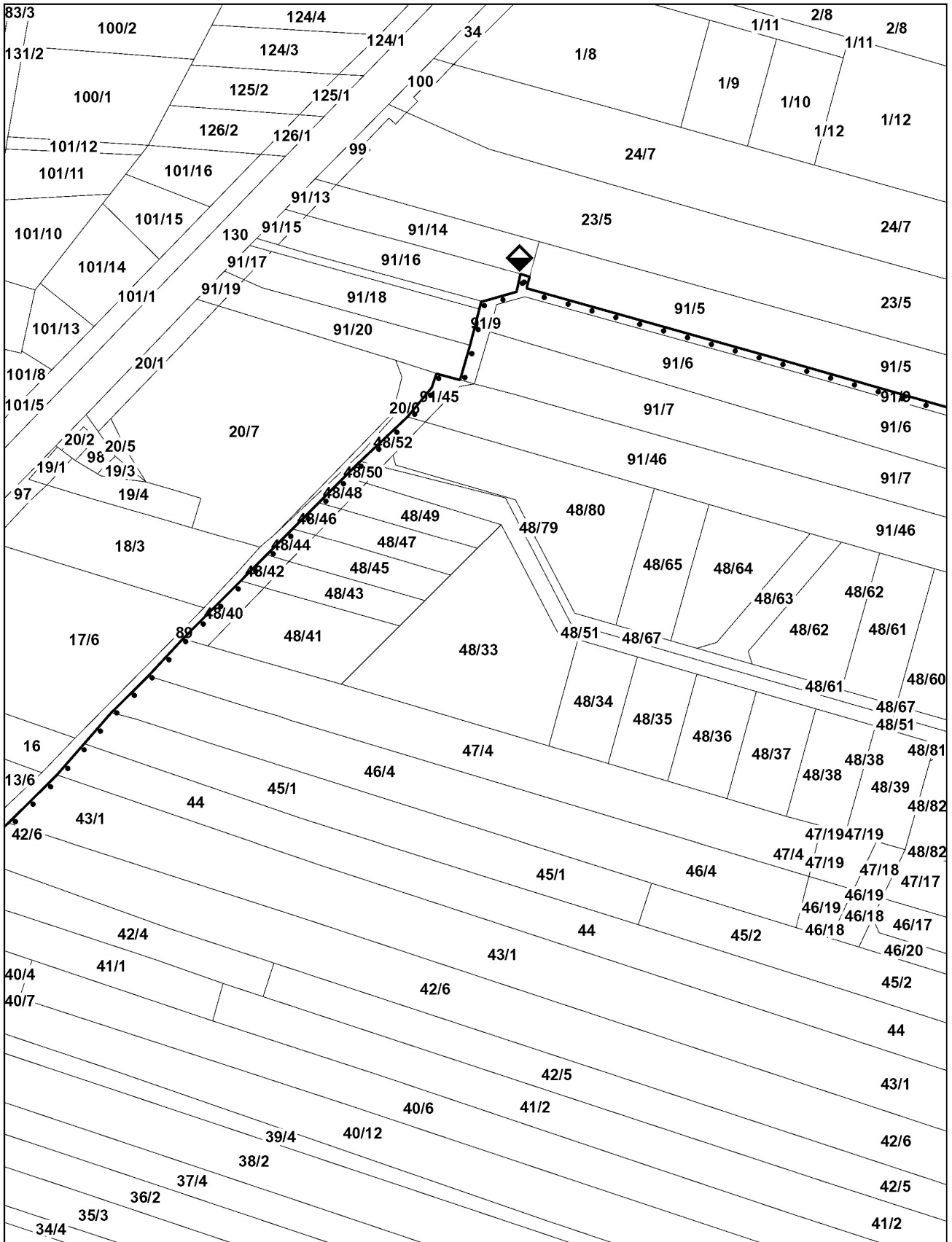
1



0 20 40 60 80 100 m


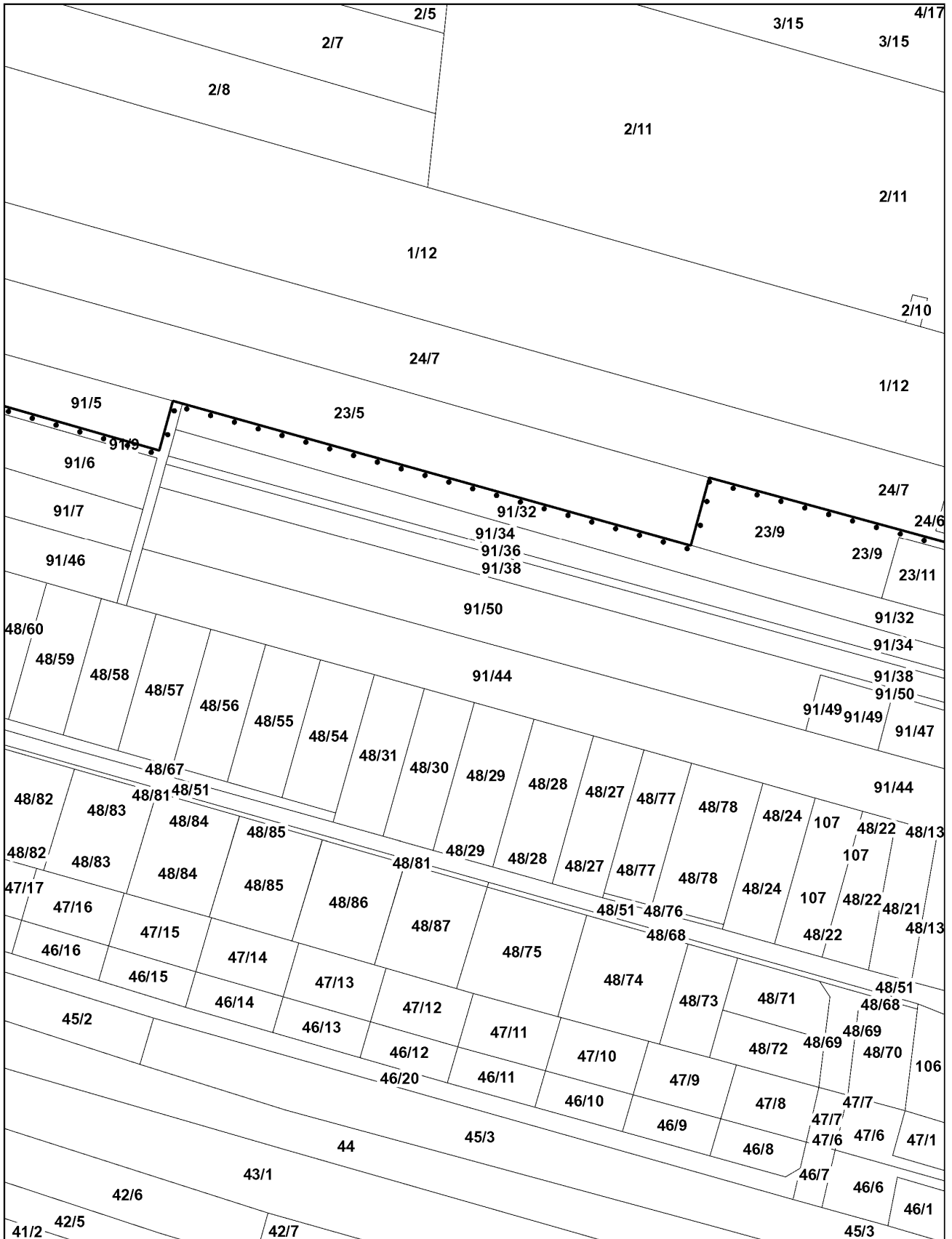
1F

2




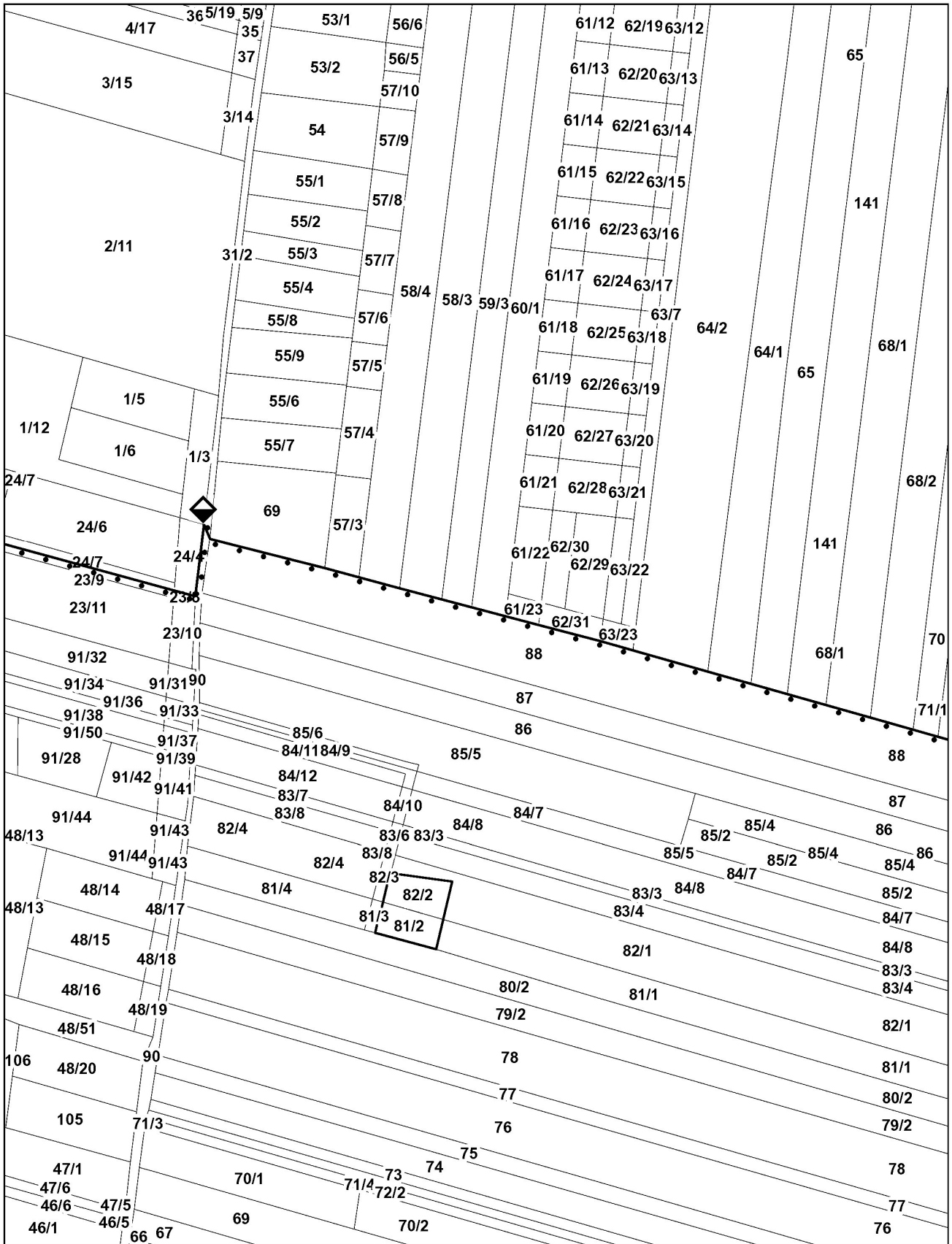
1G

3




1H

4





11

5




2B

6



2C

7


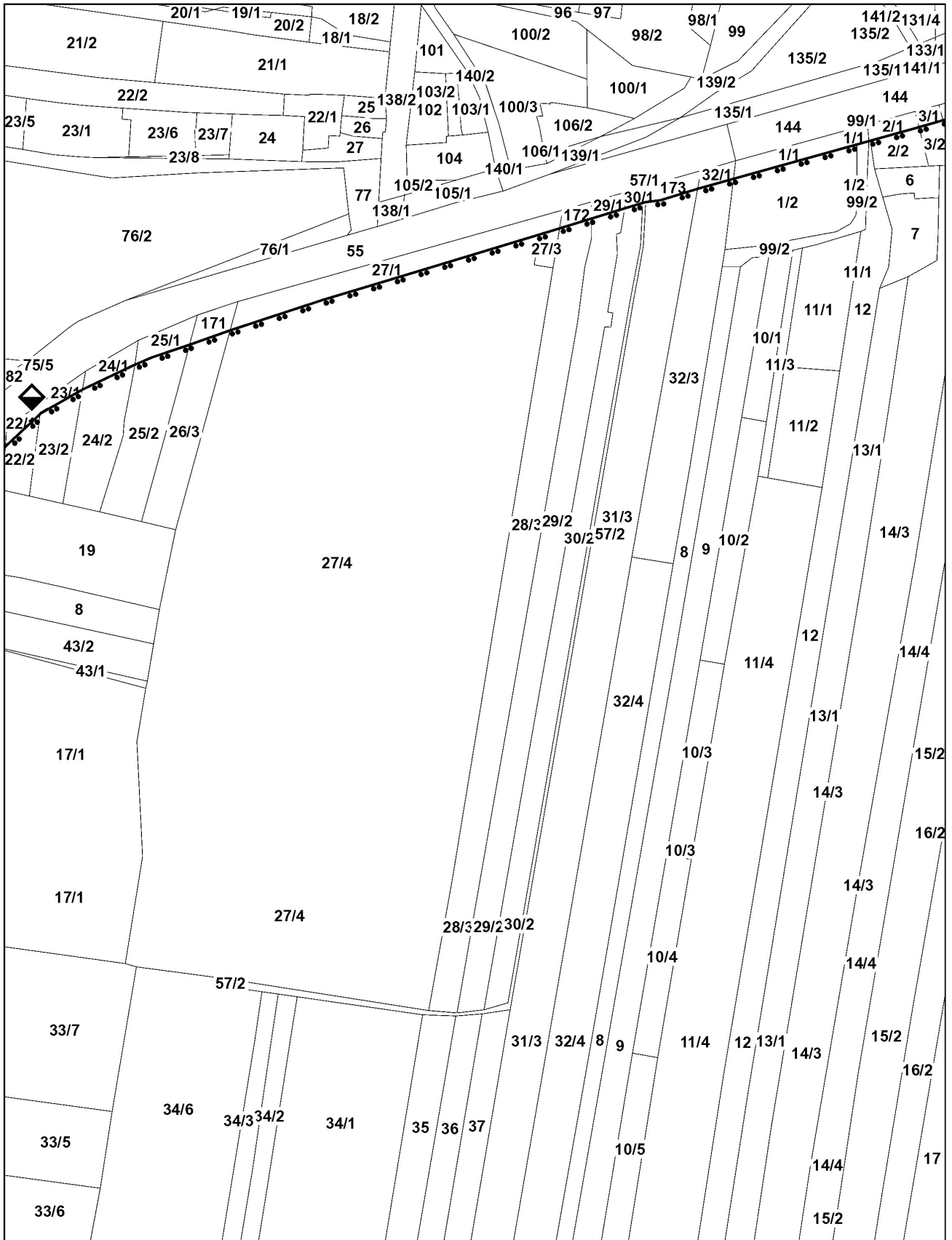


0 20 40 60 80 100 m





2D

8





2E

9





2F

10





2G

11



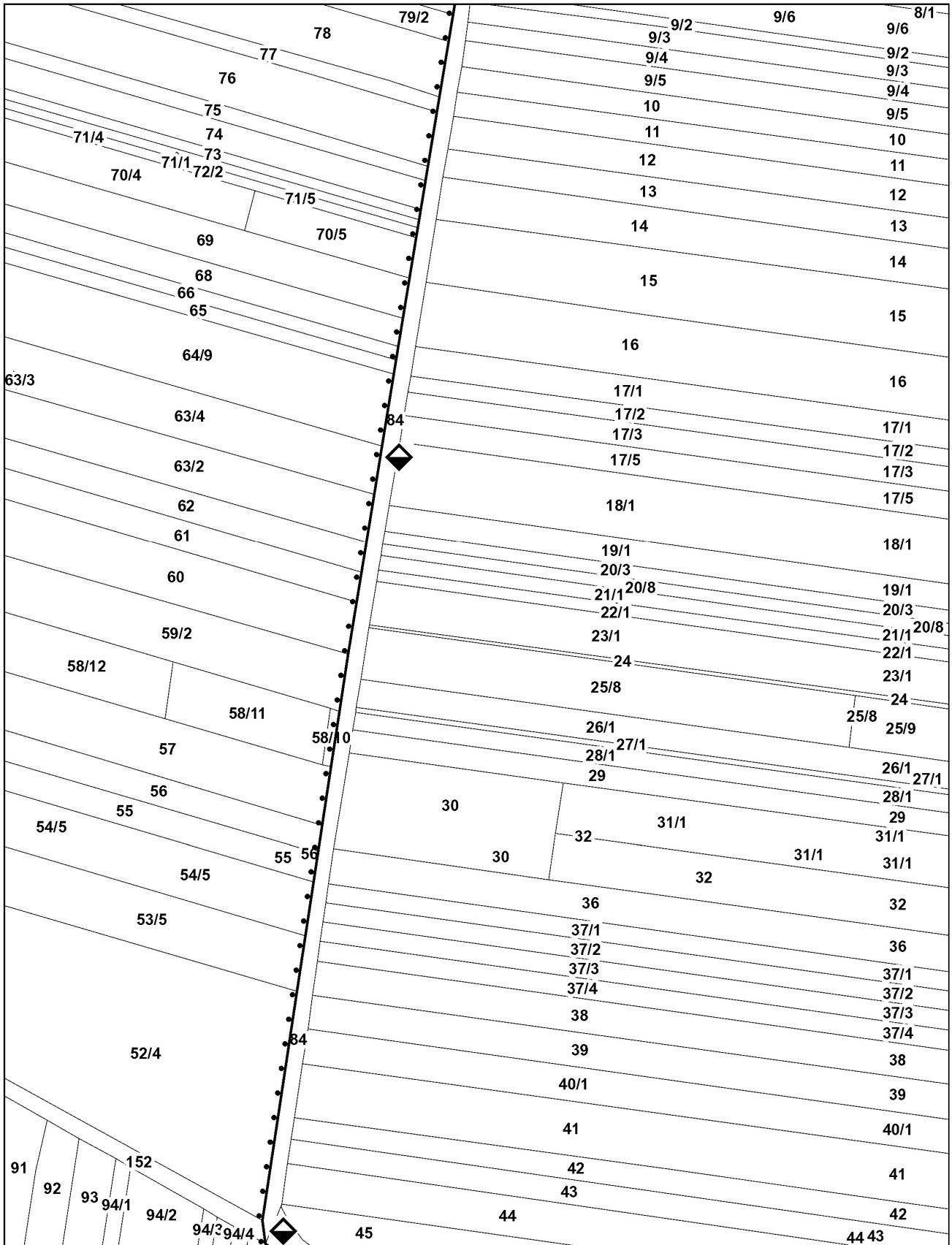
2H

12





2I

13



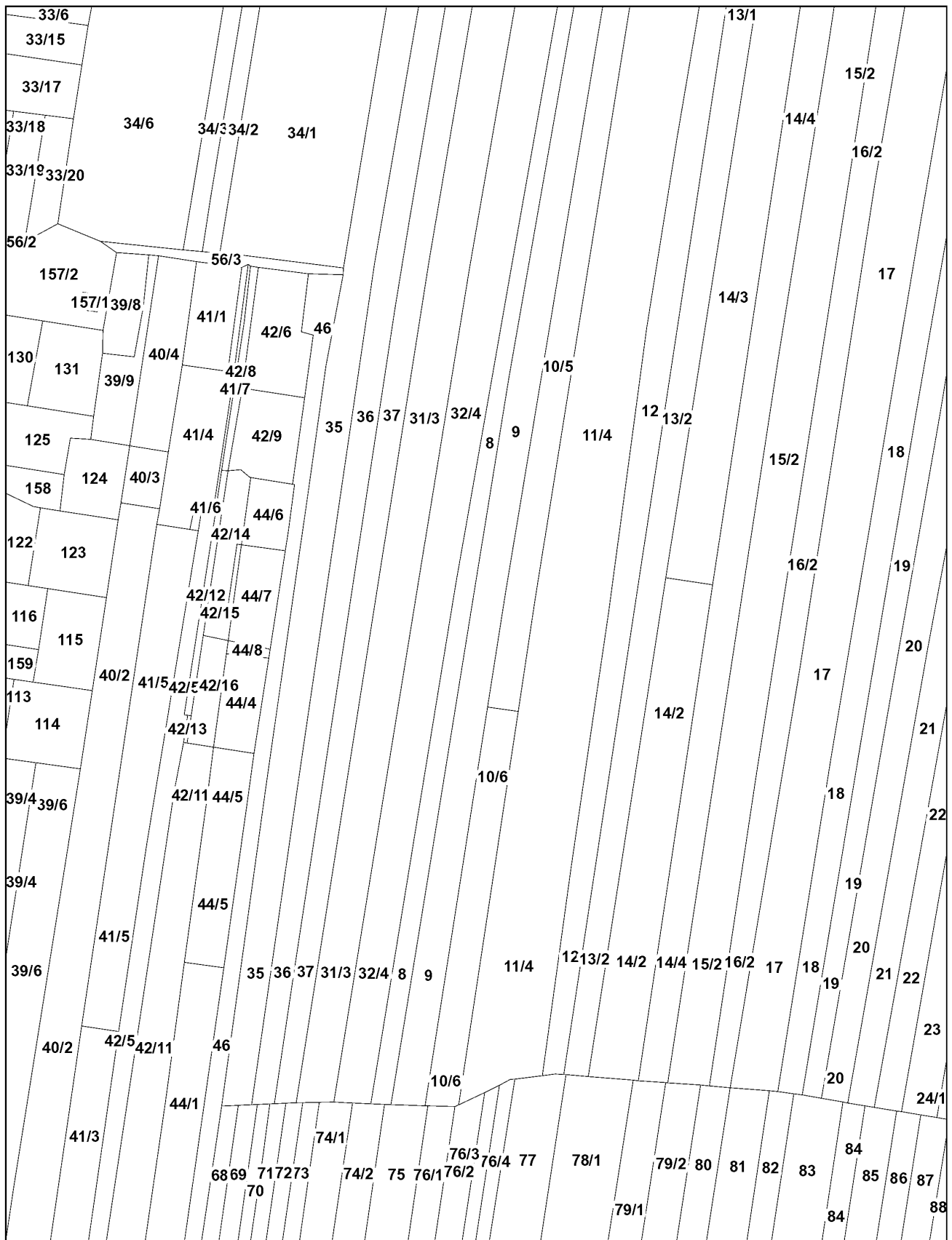
3B

15





3D

17



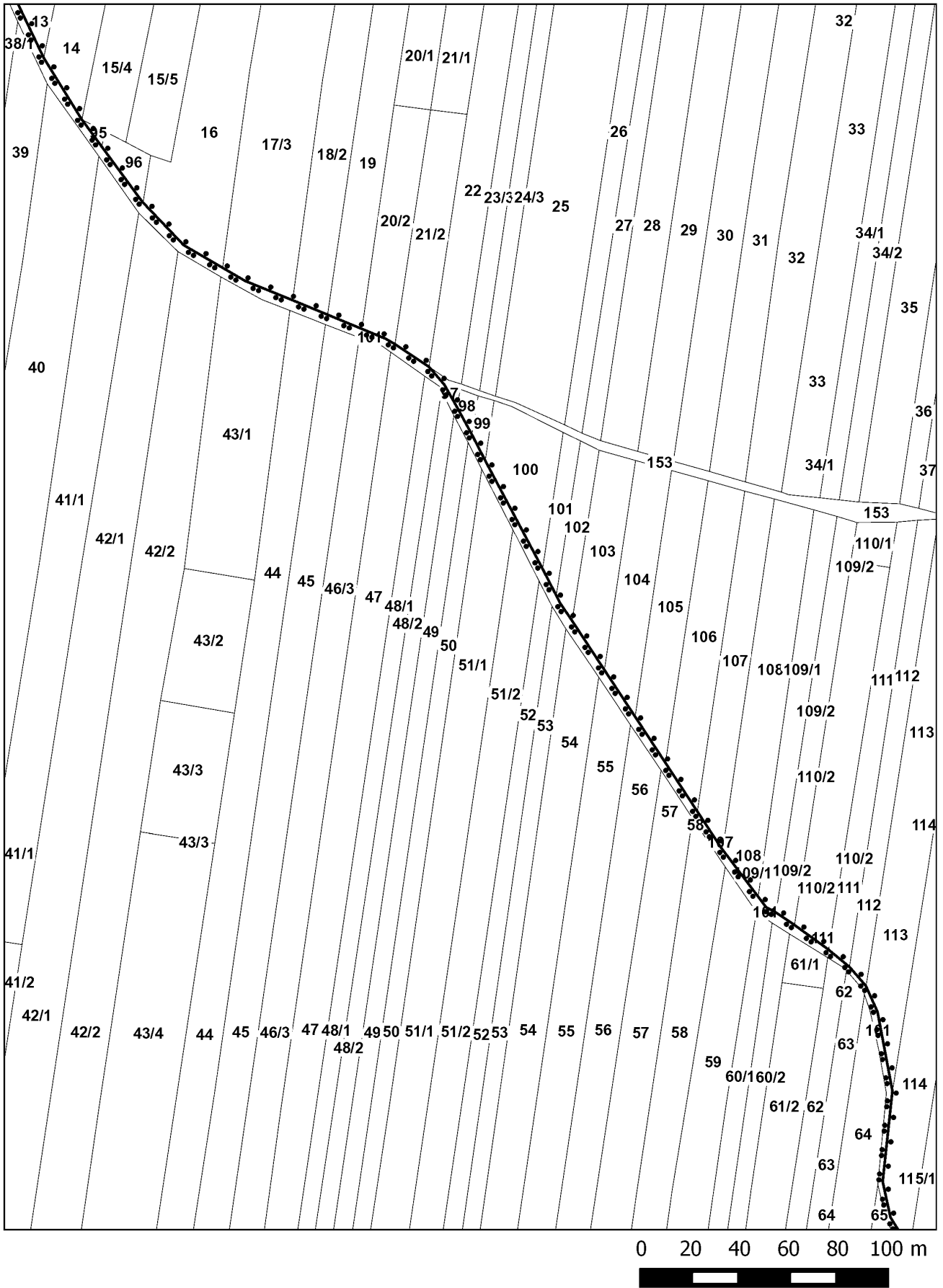
3E

18




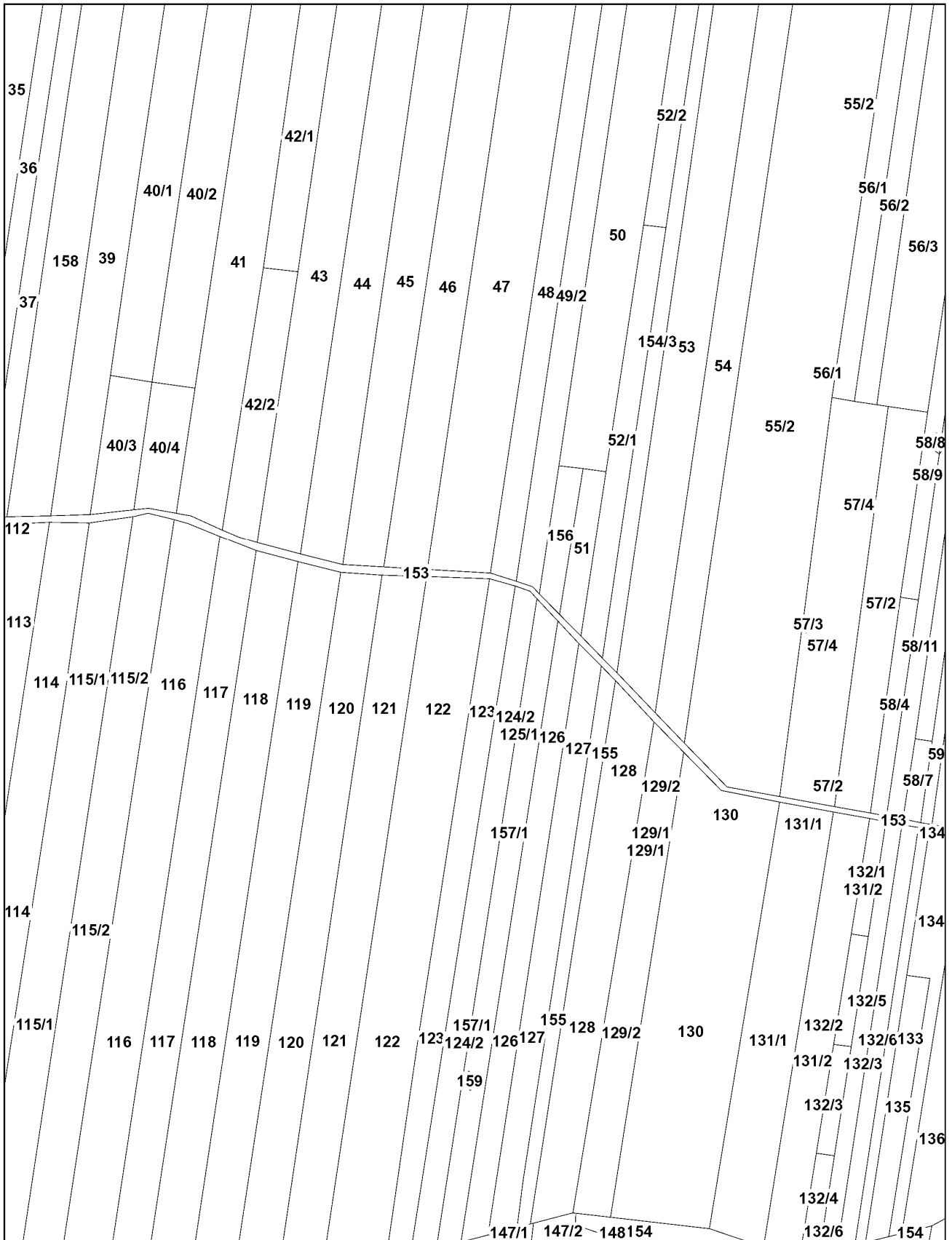
3F

19




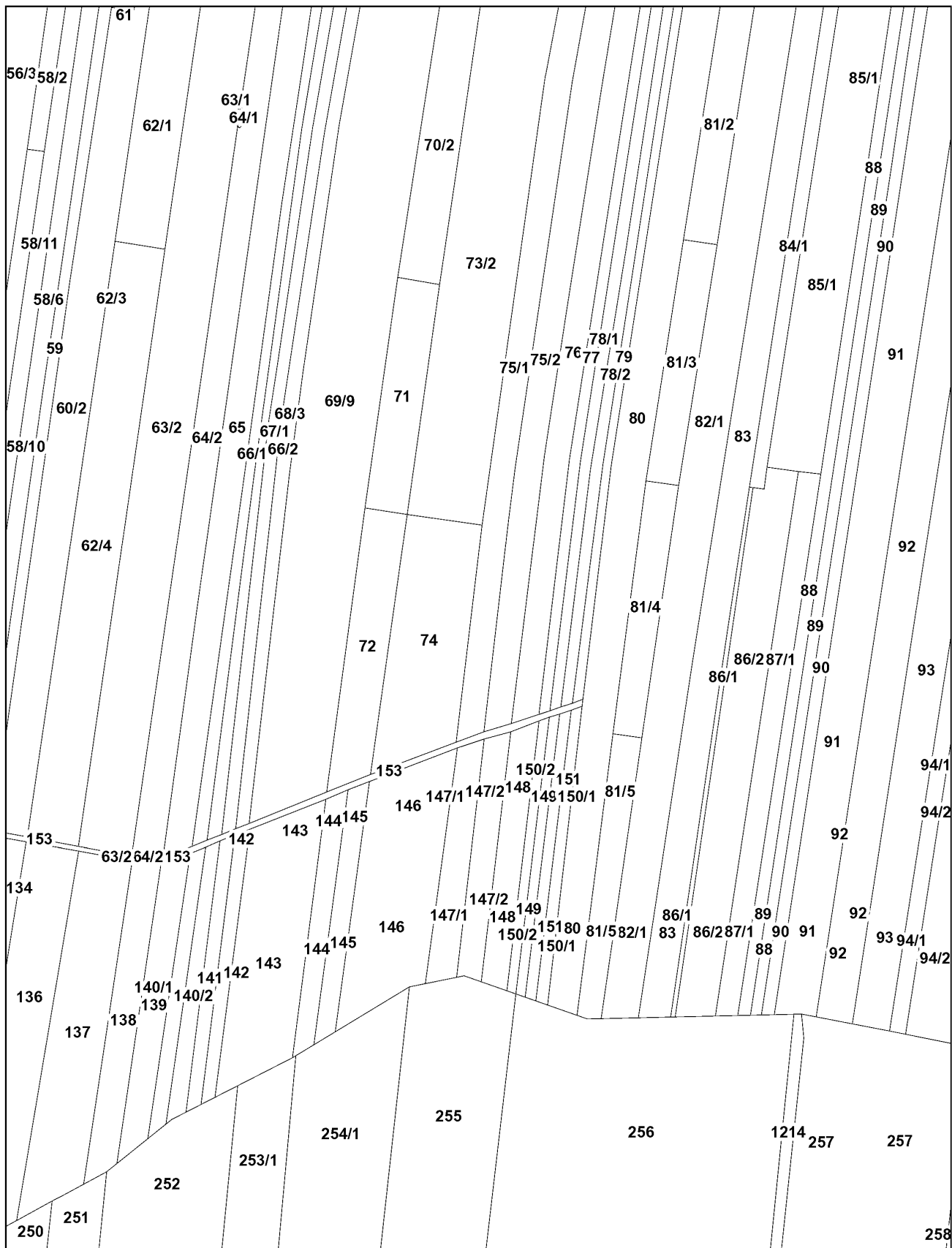
3G

20



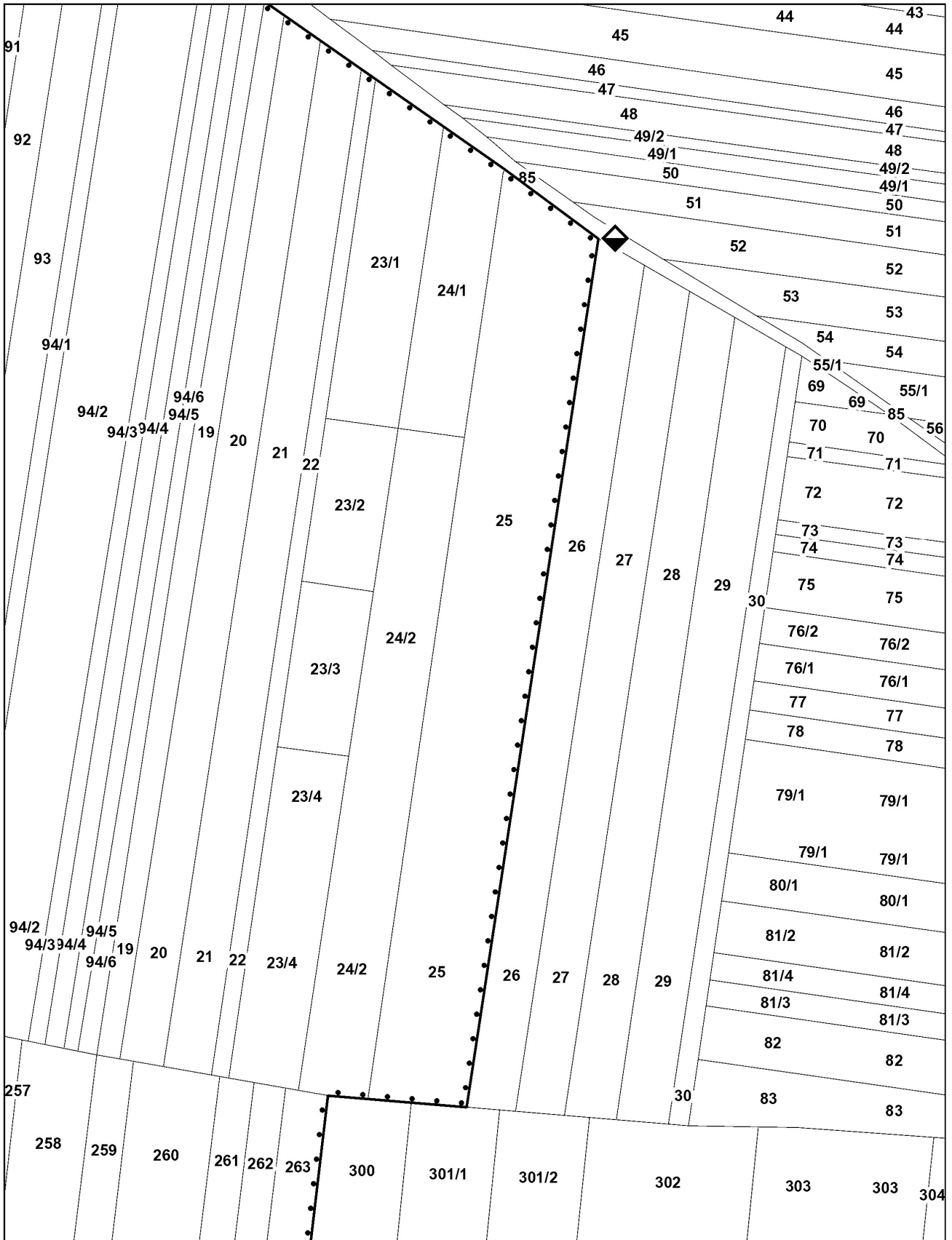
3H

21




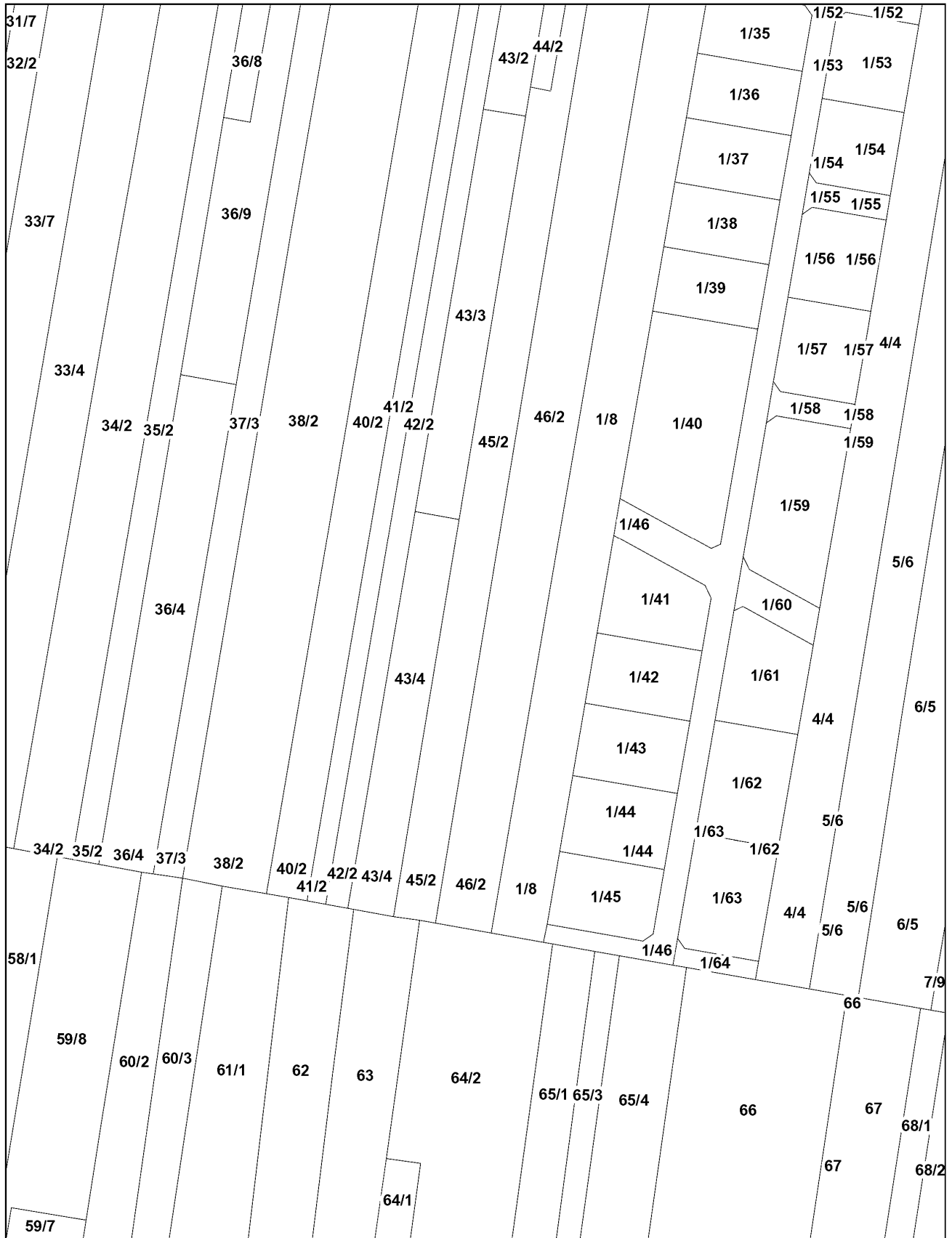
31

22




4B

24



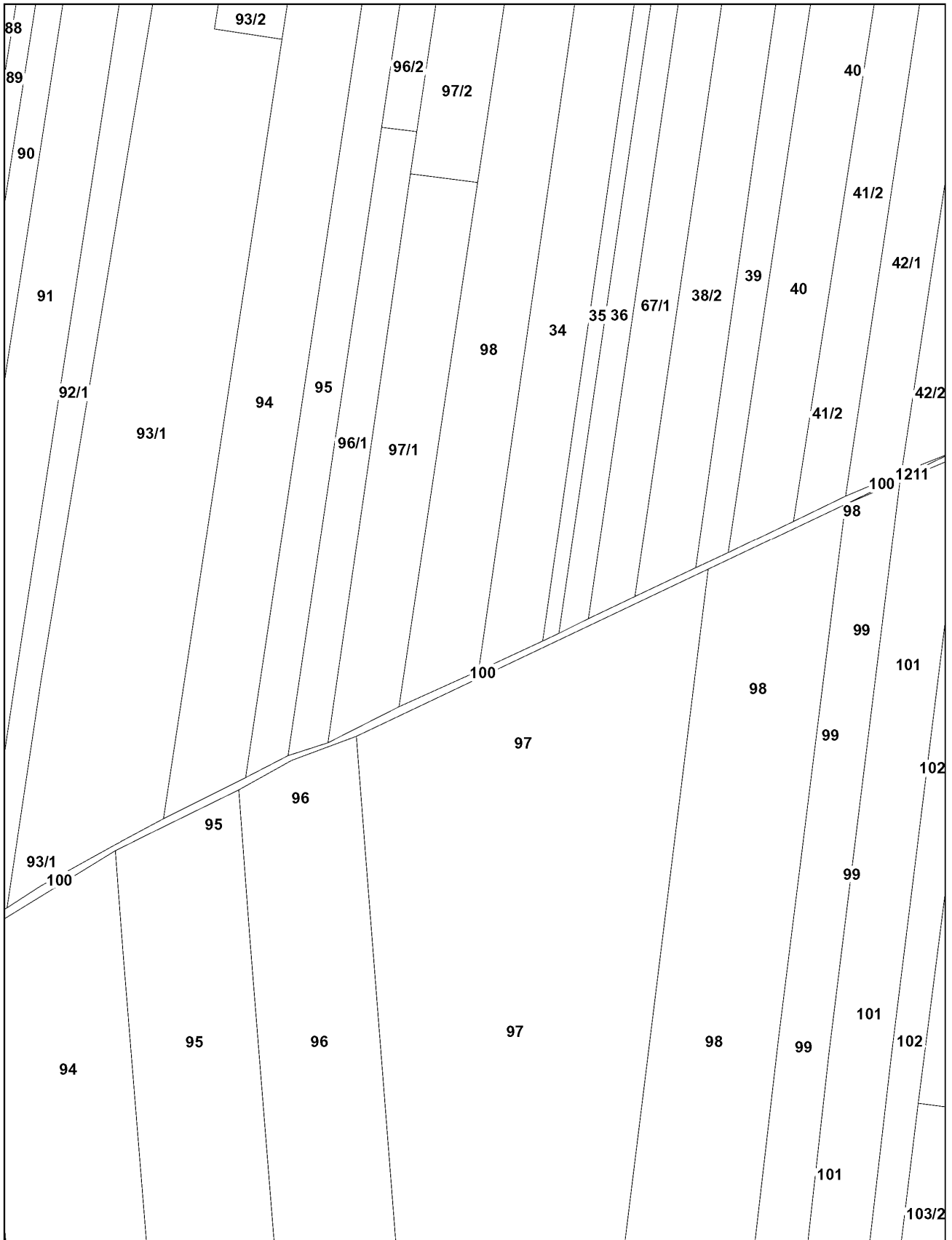
4D

26




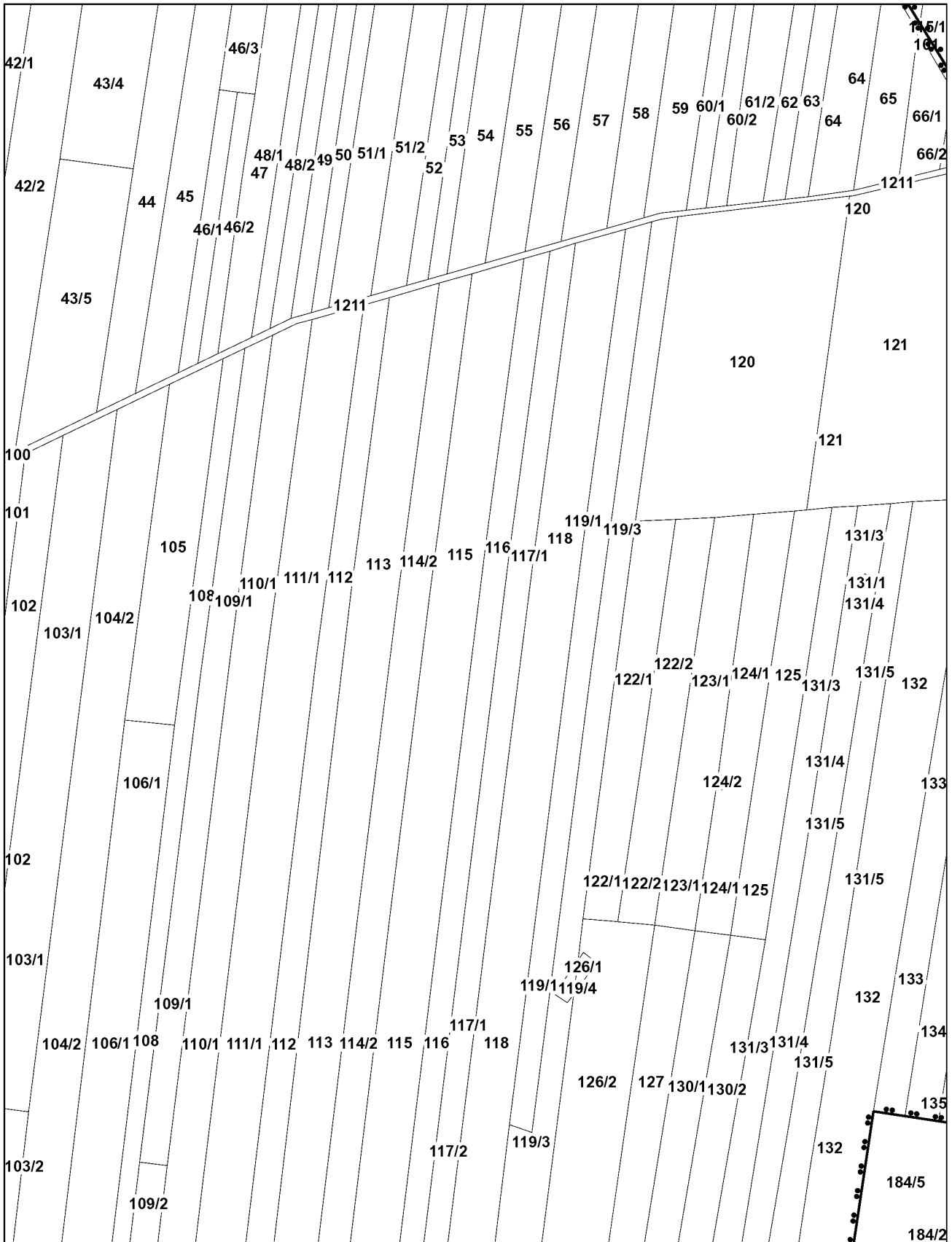
4E

27



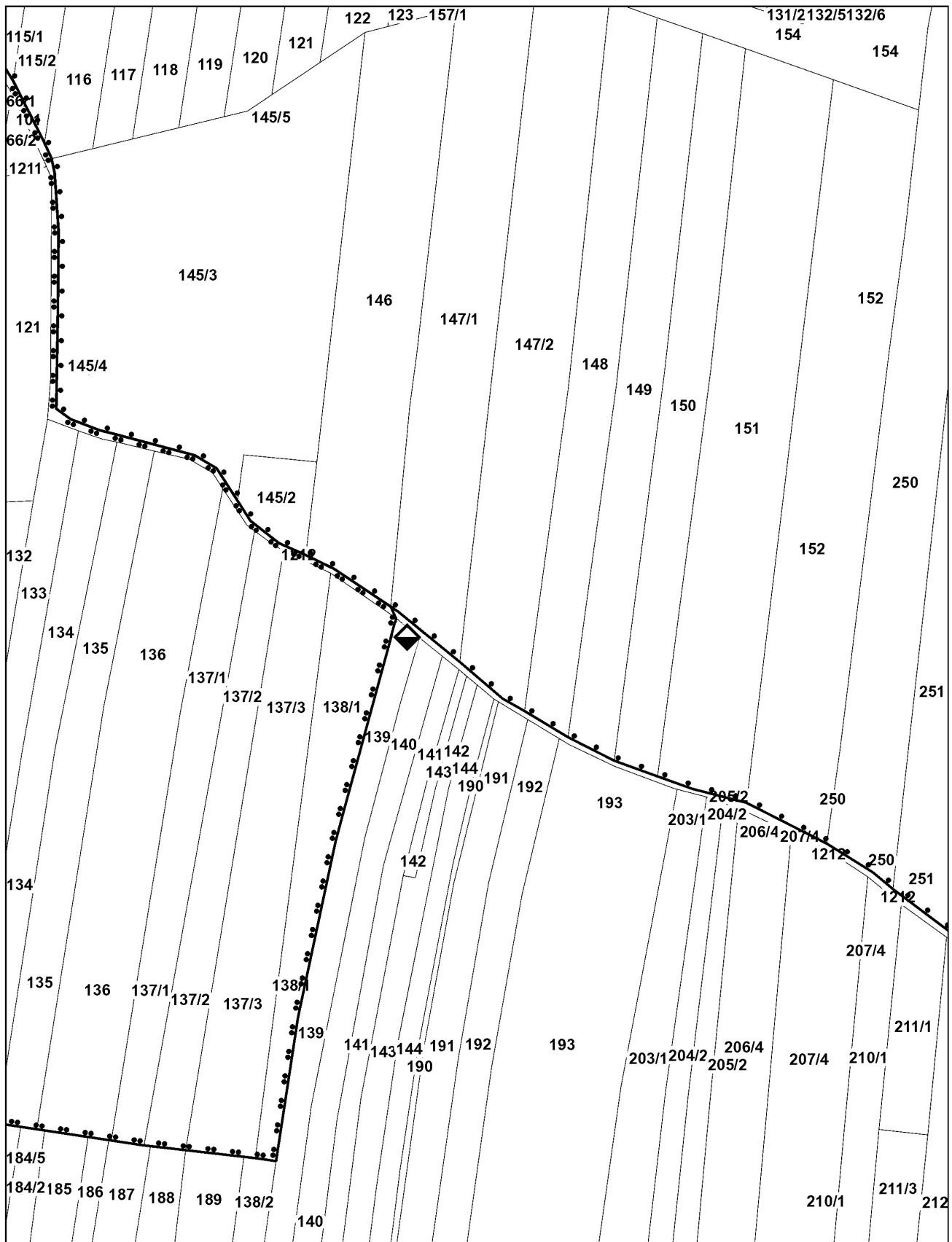
4F

28



4G

29



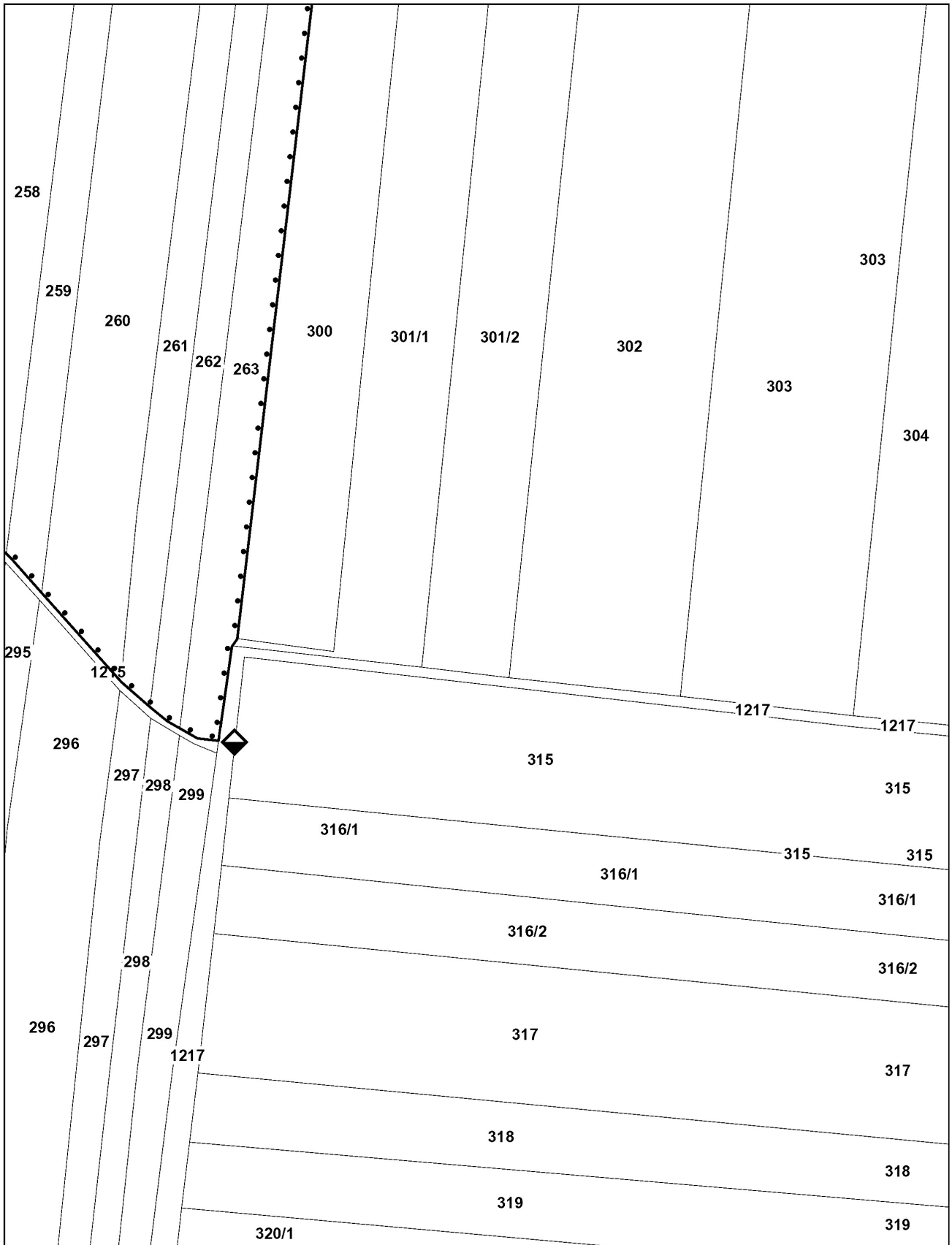
4H

30





4I

31




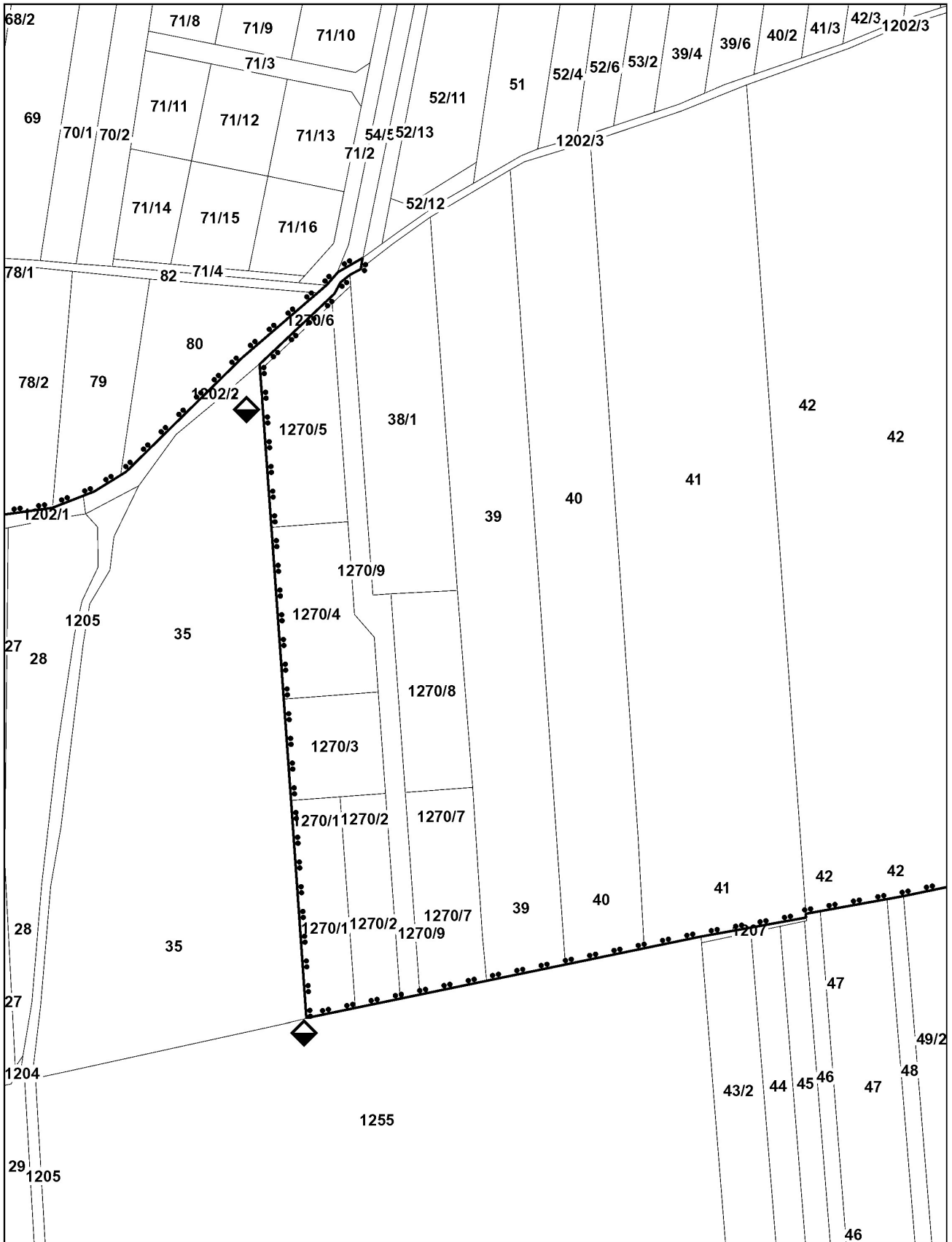
5A

32



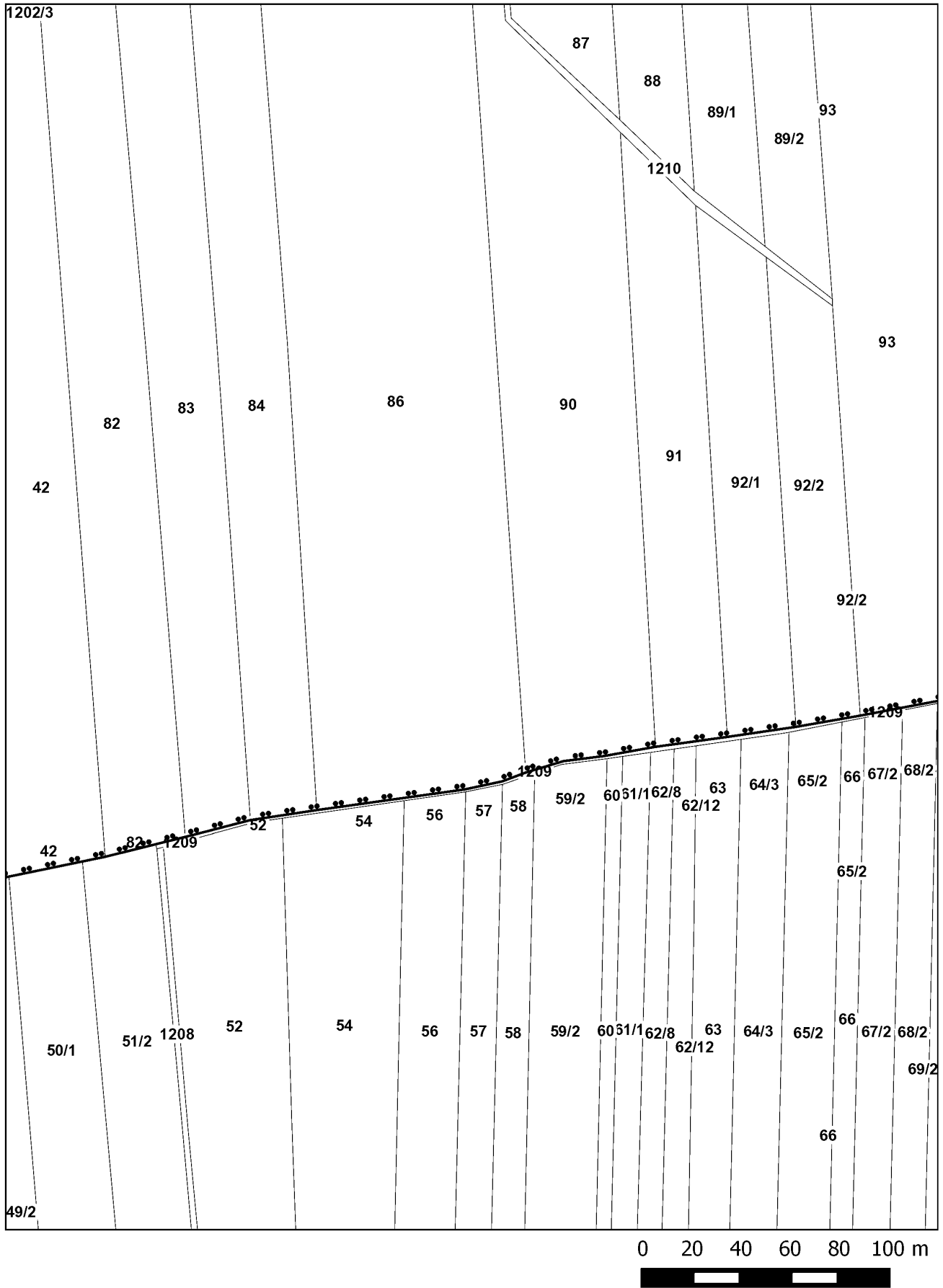
5C

34




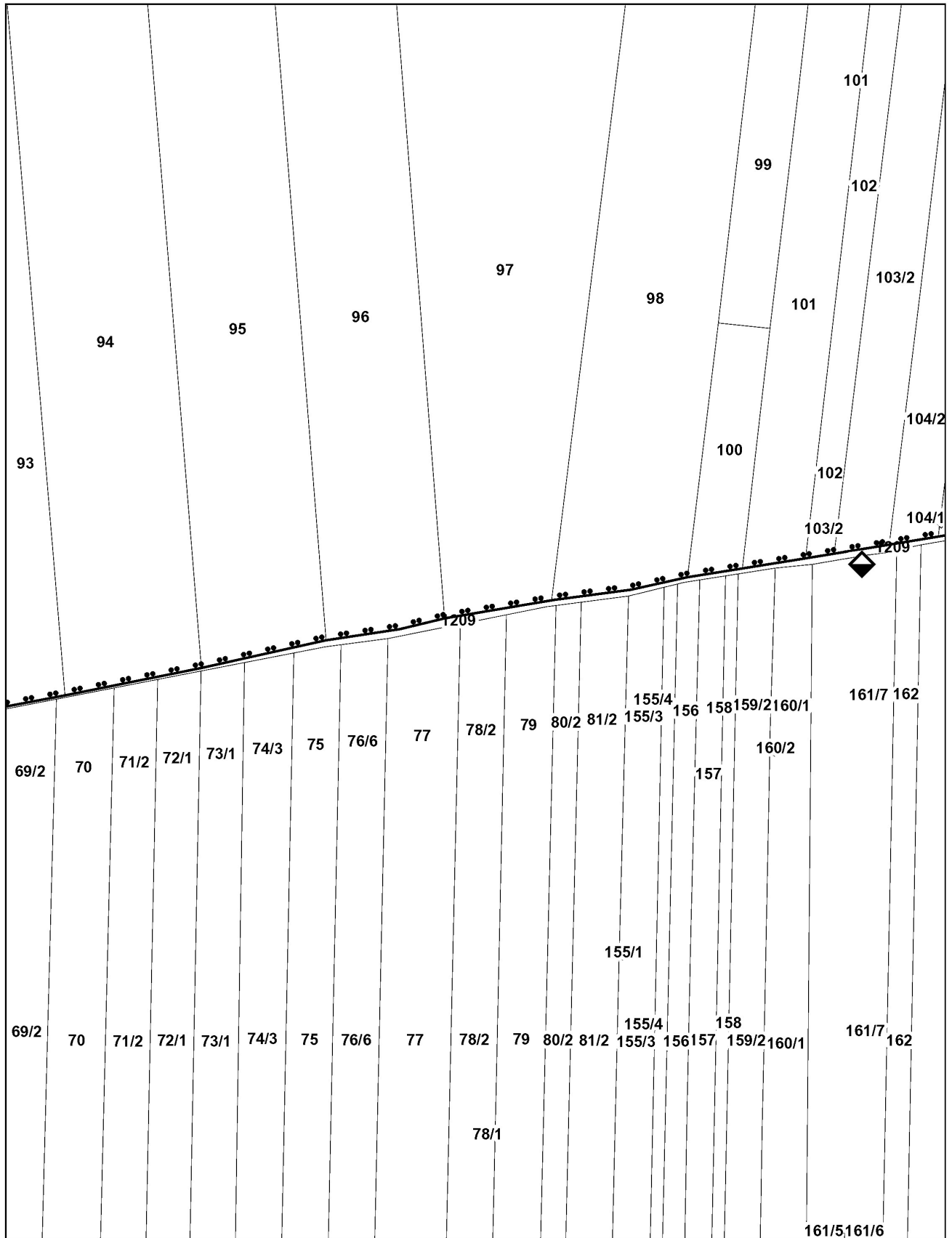
5D

35





5E

36



5F

37



**Załącznik nr 4
do Rozporządzenia
Dyrektora Regionalnego Zarządu
Gospodarki Wodnej w Poznaniu
z dnia 9 listopada 2016 r.**

**Opis przebiegu granicy terenu ochrony pośredniej ujęcia wody podziemnej
"Rędziny" w Rędzinach w podziale na obszar A i B.**

Obszar A

Począwszy od narożnika terenu ochronnego (obszar „A”), znajdującego się w Rędzinach, w rejonie skrzyżowania 3 ulic: Jaskrowskiej, Mstowskiej i Polnej, granica terenu ochronnego, biegnie w kierunku północno – wschodnim, prawym skrajem ulicy Polnej na odcinku o długości ok. 500m, do skrzyżowania z ulicą Wiznera. Od skrzyżowania z ulicą Wiznera biegnie dalej prawą krawędzią ulicy Polnej i po przebiegu ok. 50m dochodzi do działki nr ewidencyjny 91/20. Następnie zakręca w kierunku wschodnim biegnąc krawędzią działki 91/20 na odcinku długości ok. 10m., po czym skręca w kierunku północnym i biegnie pomiędzy działkami nr 91/20 i 91/9 oraz 91/18 i 91/9. Dalej skręca w kierunku północno - wschodnim biegnąc pomiędzy działkami nr 91/16 i 91/9 , po czym zakręca na wschód i biegnie między działkami 91/14 a 91/9 oraz 91/5 a 91/9 na długości ok. 240m. Później zakręca w kierunku północnym i przebiega wschodnią granicą działki 91/5 i dochodzi do południowej granicy działki nr 23/5. Następnie zakręca na wschód i biegnie między działkami nr 23/5 i 91/32 na odcinku długości ok. 217 m., po czym zakręca na północ i biegnie między działkami nr 23/5 i 23/9 na odcinku o długości ok. 30m. Dalej skręca w kierunku wschodnim i biegnie między działkami 24/7 a 23/9 oraz 24/4 a 23/8 na odcinku ok. 180 m. dochodząc do ulicy Działkowiczów. Po przecięciu ulicy Działkowiczów zakręca w kierunku północnym i biegnie jej wschodnią krawędzią na długości ok. 30 m. Później skręca na wschód i przebiega wzdłuż północnej krawędzi działki nr 90 i dalej nr 88 na odcinku o długości ok. 515m, dochodząc do ulicy Witosa. Dalej zakręca na południe i biegnie zachodnią krawędzią ulicy Witosa na odcinku o długości ok. 645m, dochodząc do skrzyżowania z ulicą Mstowską. Po przecięciu ulicy Mstowskiej skręca na południowy – wschód biegnąc południową krawędzią ul. Wapiennej na odcinku o długości ok. 165m. Następnie zakręca na południe i biegnie pomiędzy działkami nr 25 i 26 na odcinku o długości ok. 355m dochodząc do północnej granicy działki nr 301/1, po czym

zakręca w kierunku zachodnim i biegnie północną granicą działek nr 301/1 oraz 300 dochodząc do jej północno-zachodniego narożnika. Następnie skręca na południe i przebiega wschodnią granicą działki nr 263 dochodząc do jej południowo-wschodniego narożnika. Następnie zakręca w kierunku północno – zachodnim przebiegając wzdłuż południowych krawędzi działek, kolejno: 263, 262, 261, 260, 259 i 258 na długości ok. 150m. Następnie zakręca na zachód biegnąc południowymi krawędziami działek, kolejno: 257, 1214, 256, 255, 254/1, 253/1 i 252 na odcinku ok. 340m. Następnie skręca na południe biegnąc zachodnią granicą działek nr 264 oraz 270 dochodząc do południowo-zachodniego narożnika działki nr 270. Następnie zakręca na północny – zachód, biegnąc na odcinku o długości 265m północną krawędzią drogi polnej, graniczącej z południowymi krańcami działek, kolejno: 251, 250, 152, 151, 150, 149, 148, 147/2 i 147/1 (punkt wspólny z obszarem „B” terenu ochronnego). Dalej granica obszaru „A” biegnie północną krawędzią wymienionej wcześniej drogi polnej generalnie w kierunku północno – zachodnim na długości ok. 740m (granica wspólna z obszarem „B”) mijając kolejno południowe krawędzie działek nr: 146, 145/2, 145/3, 116, 115/2, 115/1, 114, 113, 112, 111, 110/2, 109/2, 109/1, 108, 107, 106, 105, 104, 103, 102, 101, 100, 99, 98 i 97, dochodząc do skrzyżowania z ulicą Jaskrowską. Po przecięciu ulicy Jaskrowskiej biegnie jej północną krawędzią, aż do skrzyżowania ulic: Jaskrowskiej, Mstowskiej i Polnej na odcinku o długości ok. 755m, by w punkcie wyjścia zamknąć obszar „A” ochrony pośredniej ujęcia w Rędzinach (punkt wspólny z obszarem „B” terenu ochronnego).

Obszar B

Począwszy od narożnika terenu ochronnego (obszar „B”) znajdującego się w Rędzinach w rejonie skrzyżowania 3 ulic: Jaskrowskiej, Mstowskiej i Polnej, granica terenu ochronnego, biegnie w kierunku zachodnim południową krawędzią ulicy Mstowskiej na odcinku ok. 100 m, dochodząc do skrzyżowania z ulicą Wolności (droga nr 91). Następnie zakręca w kierunku południowo – zachodnim i przebiega wzdłuż południowo – wschodniej krawędzi ulicy Wolności na odcinku ok. 1800m. Dalej skręca na południe przebiegając zachodnią granicą działki nr 18/3 na odcinku o długości ok. 240 m., po czym skręca na wschód biegnąc wzdłuż południowych krawędzi działek, kolejno: 18/3, 18/4, 19/21, 19/19, 19/17, 19/15, 19/13, 19/11 i 19/9. Następnie skręca na południe i przebiega wzdłuż wschodniej krawędzi działki 17/4 na odcinku o długości ok. 65m. Dalej skręca w kierunku wschodnim wzdłuż południowych krawędzi działek nr: 20/6, 20/4, 22/2, 23 i częściowo 24/1, po czym dochodząc do północno-zachodniego narożnika działki nr 50/1 zakręca na południe i przebiega wzdłuż jej zachodniej granicy na odcinku o długości ok. 210 m, dochodząc do ulicy Ołowianka w Rędzinach.

Dalej zakręca w kierunku południowo-wschodnim i wschodnim i przebiega północną krawędzią ulicy Ołowianka odcinkiem o długości ok. 840 m. Następnie skręca na południe wzdłuż wschodniej granicy działki 1202/2. Kolejno przebiega na zachód południową granicą działki nr 1202/2, po czym dochodząc do północno-zachodniego narożnika działki nr 1270/6 skręca na południe i biegnie wzdłuż zachodniej krawędzi działek nr 1270/6, 1270/5, 1270/4, 1270/3, 1270/1 na długości ok. 265m. Następnie zakręca na wschód i biegnie wzdłuż południowych krawędzi działek, kolejno: 1270/1, 1270/2, 1270/9, 1270/7, 39, 40, 41, 42, 82, 83, 84, 86, 90, 91, 92/1, 92/2, 93, 94, 95, 96, 97, 98, 100, 101, 102, 103/2, 104/2, 106/1, 108, 109/2, 110/2, 111/1, 112, 113, 114/2, 115, 116, 117/1, 118, 119/3, 128, 129, 130/1, 130/2, 131/3, 131/4, 131/5 i 132 na odcinku o długości ok. 1330m dochodząc do południowo-wschodniego narożnika działki nr 132. Dalej zakręca na północ i biegnie wzdłuż wschodniej krawędzi działki 132 na odcinku ok. 280m. dochodząc do południowo-zachodniego narożnika działki nr 133, po czym zakręca w kierunku wschodnim i biegnie wzdłuż południowych krawędzi działek, kolejno: 133, 134, 135, 136, 137/1, 137/2, 137/3 i 138/1 na odcinku o długości ok. 140m. Następnie, z południowo-wschodniego narożnika działki nr 138/1 zakręca na północ i biegnie wschodnią krawędzią działki 138/1, dochodząc do drogi polnej (punkt wspólny z obszarem „A” terenu ochronnego). Po czym granica obszaru „B” skręca w kierunku północno – zachodnim i na długości ok. 740 m (granica wspólna z obszarem „A”) mija kolejno południowe krawędzie działek nr: 146, 145/2, 145/3, 116, 115/2, 115/1, 114, 113, 112, 111, 110/2, 109/2, 109/1, 108, 107, 106, 105, 104, 103, 102, 101, 100, 99, 98 i 97, dochodząc do skrzyżowania z ulicą Jaskrowską. Po przecięciu ulicy Jaskrowskiej biegnie jej północną krawędzią, aż do skrzyżowania ulic: Jaskrowskiej, Mstowskiej i Polnej na odcinku o długości ok. 750 m, by w punkcie wyjścia zamknąć obszar „B” ochrony pośredniej ujęcia w Rędzinach (punkt wspólny z obszarem „A” terenu ochronnego).