



DZIENNIK URZĘDOWY WOJEWÓDZTWA ŚLĄSKIEGO

Katowice, dnia 2 grudnia 2016 r.

Poz. 6286

UCHWAŁA NR XVI/164/16 RADY GMINY OLSZTYN

z dnia 22 listopada 2016 r.

w sprawie zaliczenia dróg do kategorii dróg gminnych

Na podstawie art. 18 ust. 2 pkt 15 ustawy z dnia 8 marca 1990 roku o samorządzie gminnym (Dz. U. z 2016 r. poz. 446 ze zm.¹⁾) oraz art. 7 ust. 2 ustawy z dnia 21 marca 1985 r. o drogach publicznych (t.j. Dz.U. z 2016 r., poz. 1440) po zasięgnięciu opinii Zarządu Powiatu Częstochowskiego,

Rada Gminy Olsztyn uchwala, co następuje:

- § 1. 1. Zalicza się do kategorii dróg gminnych drogi określone w załączniku nr 1 do niniejszej uchwały.
2. Położenie i przebieg dróg, o których mowa w § 1 oznaczone są na mapach stanowiących załącznik nr 2 do uchwały.
- § 2. Wykonanie uchwały powierza się Wójtowi Gminy Olsztyn.
- § 3. Uchwała wchodzi w życie po upływie czternastu dni od dnia ogłoszenia w Dzienniku Urzędowym Województwa Śląskiego.

Przewodniczący Rady Gminy Olsztyn

Zbigniew Banaszak

¹⁾(Dz. U. Z 2016 r., poz. 1579)

Załącznik Nr 1 do Uchwały Nr XVI/164/16

Rady Gminy Olsztyn

z dnia 22 listopada 2016 r.

Wykaz - Obręb Olsztyn, gm. Olsztyn

Lp.	Określenie drogi	Nr ewidencyjny działki	Karta mapy
1	ul. Norwida	730/91	7
		2800/34	7
		730/133	7
		730/135	7
		683/15	7
		646/49	7
		646/38	7
2	ul. Bukowa	1286/140	11
3	droga pod nazwą roboczą "droga do Geotermii"	2173/6	14
		2174/6	14
		2175/6	14
		2176/5	14
		2177/6	14
		2178/6	14
		2179/8	14
		2180/8	14
		2181/8	14
		2182/8	14
		2183/8	14
		2184/8	14
		2185/8	14
		2186/8	14
2187/8	14		
2188/13	14		

		2189/8	14
		2190/10	14
		2191/13	14
		2194/8	14
		2195/8	14
		2196/18	14
		2197/19	14
		2198/14	14
		2199/6	14
		2200/6	14
		2201/6	14
4	droga pod nazwą roboczą "Polna BIS"	1701/2	12
		1722/4	12
		1723/4	12
		1724/4	12
		1726/2	12
		1727/2	12
		1728/4	12
		1729/4	12
		1730/2	12
		1731/2	12
		1746 część	12
		1747 część	12
		1749/4	12
		1753/4	12
		1754/4	12
		1755/2	12
		1756/2	12
		1757/2	12
		1758/2	12
		1759/2	12
		1760/2	12
		1761/2	12

		1762/2	12
		1763/2	12
		1764/2	12
		1765/2	12
		1767/2	12
		1768/2	12
		1760/7	12
		1770/10	12
		1773/2	12
		1774/2	12
		1775/2	12
		1776/2	12
		1777/2	12
		1778/2	12
		1779/2	12
		1780/2	12
		1781/8	12
		1784/4	12
		1786/2	12
		1787/2	12
		1788/2	12
		1789/2	12
5	droga prowadząca od ul. Mstowskiej do ul. Norwida	925/27	8
		925/32	8
		925/30	8
		927/7	8
		2773/1	8
		683/19	8
		2772/2	7
		729/5	7
		730/131	7
		791/23	7
		792/33	7
		792/28	7
		791/17	7
		730/94	7
6	droga łącząca DK 46 z ul. Asnyka	2771/1	7
		816/1	7
		815/1	7
		2769/1 część	7
		810 część	7
		811 część	7
		812 część	7
		813 część	7

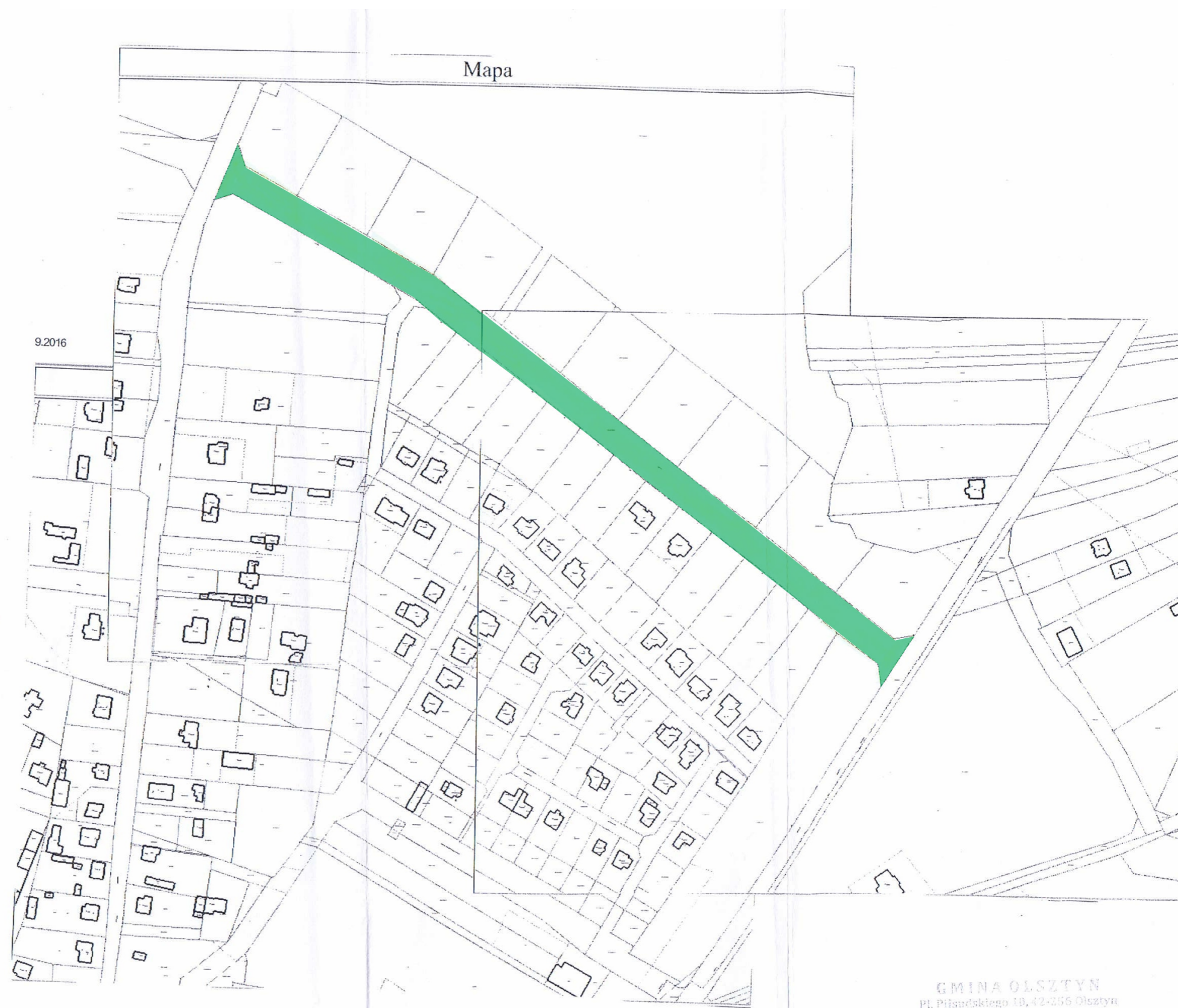
		814 część	7
		809/1	7
		797/1 część	7
		817 część	7
		803/4 część	7
7	ul. Wrzosowa	169/29	2
		170/15	2
		167/13	2
8	ul. Paprociowa	99/20	2
		166 część	2
		99/17	2
		99/16	2
		99/11	2
9	droga łącząca ul. Norwida z nową drogą	2800/16	7
10	droga łącząca Olsztyn - Odrzykoń ze Skrajnicą	184/1	2, 3
		185 część	2, 3
		186 część	2, 3
		2777/1	2
		187/1	2
		189/3	2, 3
		190/1	2
		189/6	2
		2778/1	2
		2779/1	2
		194/1	2
		2780/1	2
		196/1	2
		197/1	2
		2781/1	2
		2799/1	2
		202/1	2
		398/1	5
		399/1	5
		400/1	5
		401/1	5
		402/1	5
		403/1	5
		404/1	5
		397	5
		375 część	5
		376/1	5
		377/1	5
		378/1	5
		405/1	5
		406/1	5
		379 część	5
		407 część	5

	380/1	5
	381/1	5
	382/1	5
	383/1	5
	408/1	5
	409/1	5
	410 część	5
	411/1	5
	426 część	5
	427/1	5
	428 część	5
	429/1	5
	433/1	5
	434/1	5
	384 część	5
	385/1	5
	386/1	5
	387/1	5
	388/1	5
	389/1	5
	390/1	5
	391/1	5
	392/1	5
	393/1	5
	394/1	5
	395/1	5
	396/3	5
	435/1	5
	436/1	5
	437/1	5
	438/1	5
	439 część	5
	440/1	5
	441 część	5
	442/1	5
	443 część	5
	444/1	5
	445 część	5
	446/1	5
	447/1	5
	448/1	5
	452/1	5
	453/1	5
	454/1	5
	455/1	5
	456/1	5
	457/1	5
	342/1	5

		360/1	4, 5
		2784/1	5
		362/1	5
		2785/1	5
		363/9	5
		363/7	5
		363/5	5
		2786/1	5
		2787/1	5
		366/1	4, 5
		367/1	5
		368/1	5
		458 część	5
		459/1	5
		460/1	5
		461/1	5
		462 część	5
		463/1	5
		369/1	5
		370/1	5
		466/1	5
		467/1	5
		464 część	5
		465/1	5
		468/1	5
		478/1	5
		479/1 część	5
11	przedłużenie ul. Storczykowej	58/1	2
		57/1	2
		56/1	2
		54/1	2
		23/2	1
		22/3	1
		22/5	1
		101/2	2
		20/4	1
		18/2	1
		15/1	1
		14/1	1
		13/3	1
		29	1
		59/10	2
		59/8	2
		111/13	2
		110/4	2
		109/5	2
		108/5	2
		107/5	2

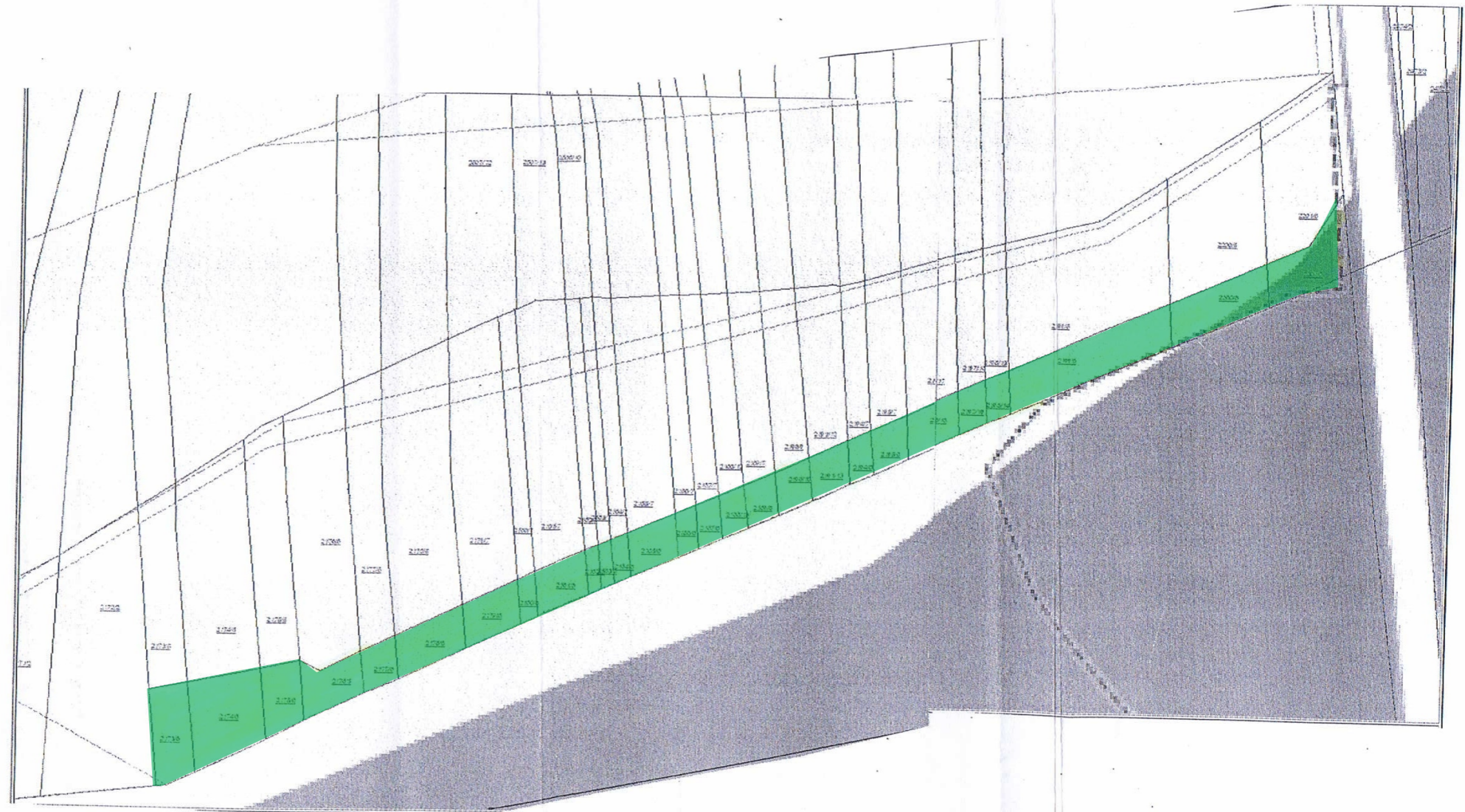
	106/4	2
	105/4	2
	104/6	2
	103/1	2
	102/1	2
	41/1	1
	40/1	1
	39/1	1
	38/1	1
	37/1	1
	36/1	1
	32/1	1
	31/1	1
	30/1	1

ul. Bukowa



GMINA OLSZTYN
Pl. Piłsudskiego 1B, 42-256 Olsztyn
pow. częstochowski, woj. śląskie
tel. 24 328 00 00, fax 24 328 50 57
NIP: 9492199518, REGON: 151398132
www.olsztyn-jurajski.pl

„droga do Geotermii”



GMINA OLSZTYN
Pl. Piłsudskiego 10, 42-256 Olsztyn
pow. częstochowski, woj. śląskie
tel. 34 328 44 44 fax 34 328 59 57
NIP: 949 198 518, REGON: 151398132
www.olsztyn-jarnold.pl

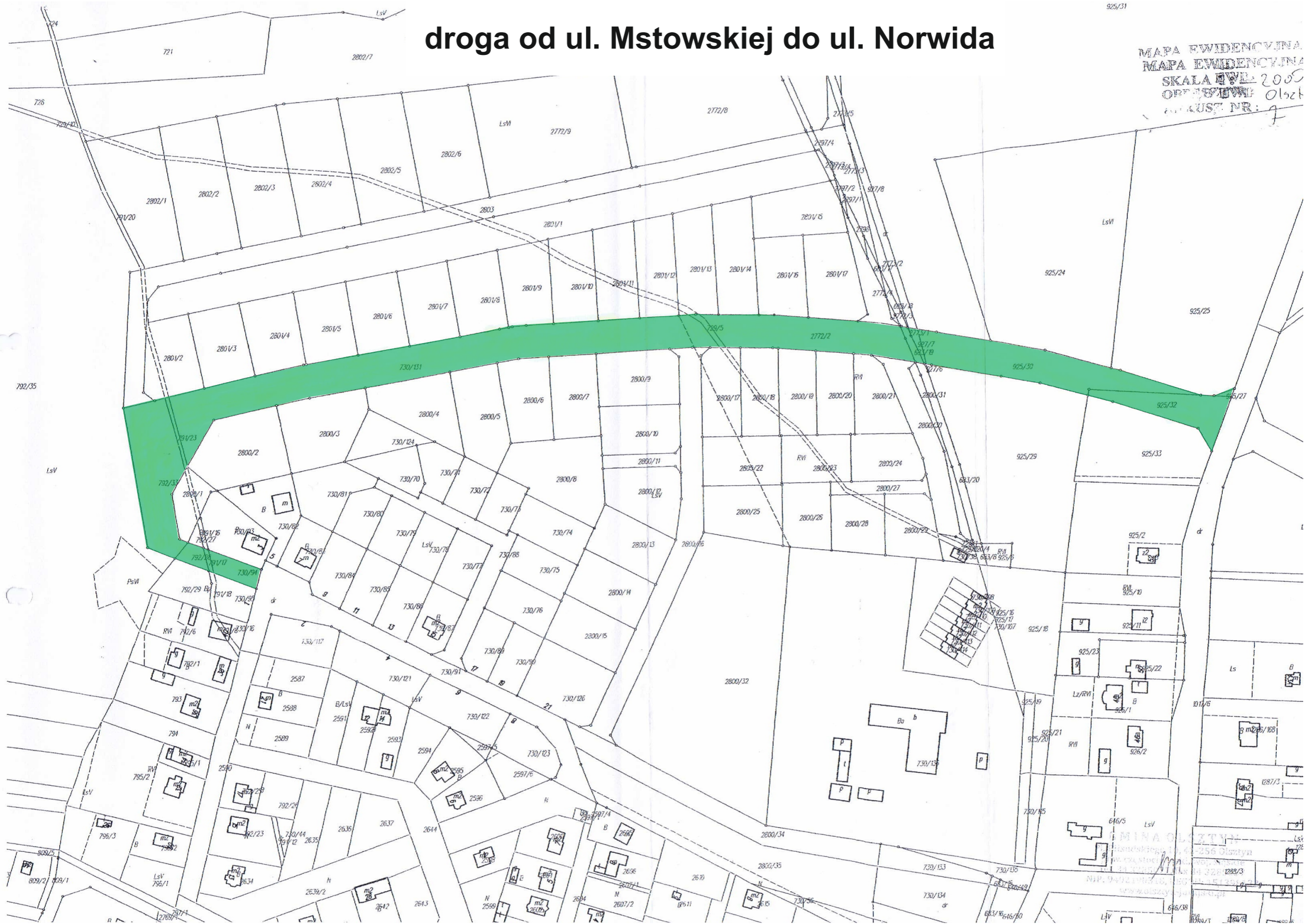
„Polna BIS”



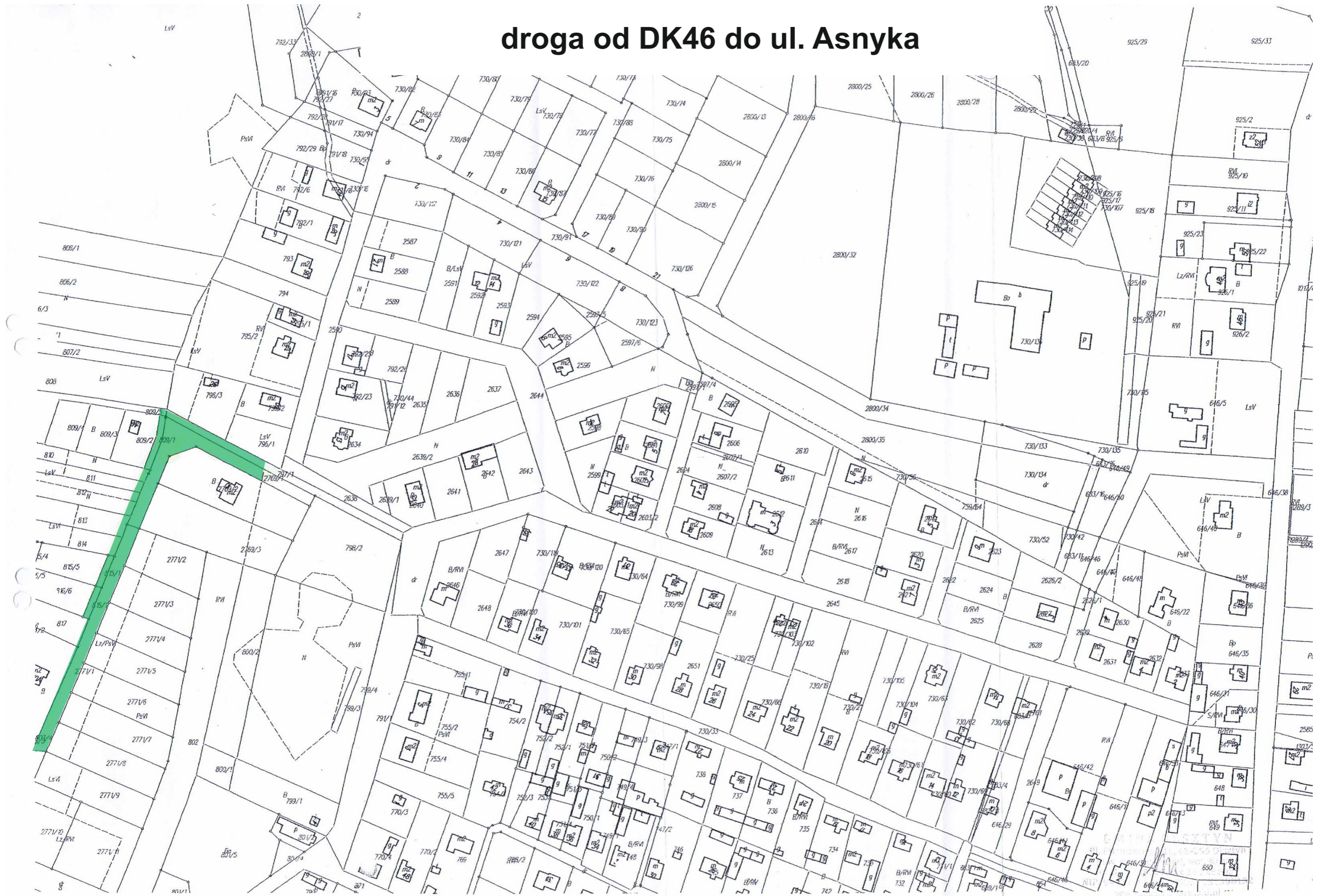
GMINA OLSZTYN
Pl. Piłsudskiego 10, 43-256 Olsztyn
pow. częstochowski, woj. śląskie
tel. 34 37 32 32 33 fax 34 32 85 057
NIP: 9492 0005 10, REGON: 15 1398 132
www.olsztyn.gmina.olsztyn.pl

droga od ul. Mstowskiej do ul. Norwida

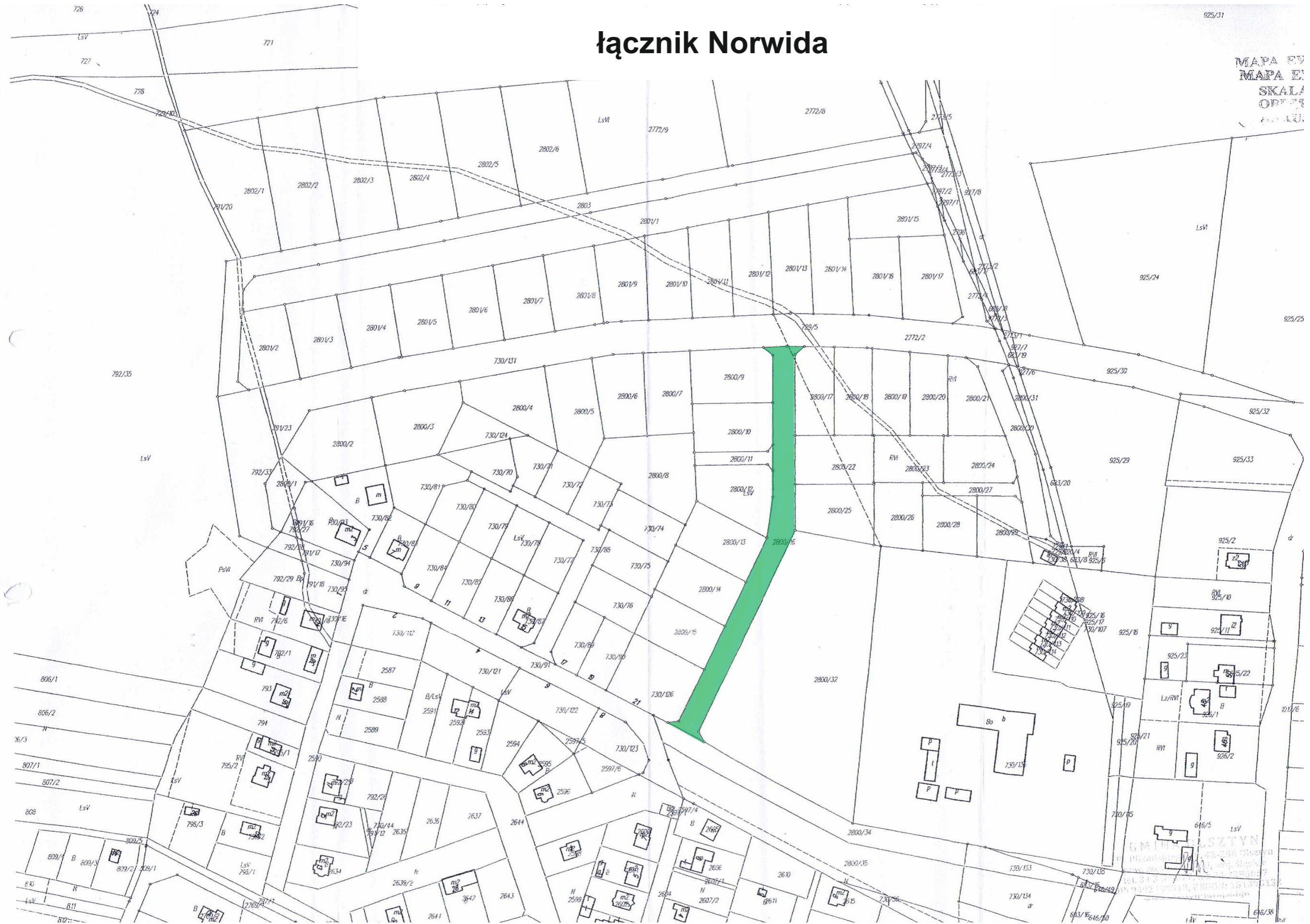
MAPA EWIDENCYJNA
MAPA EWIDENCYJNA
SKALA 1:2000
OPRACOWANIE: 01.2011
KONTAKT NR: 7



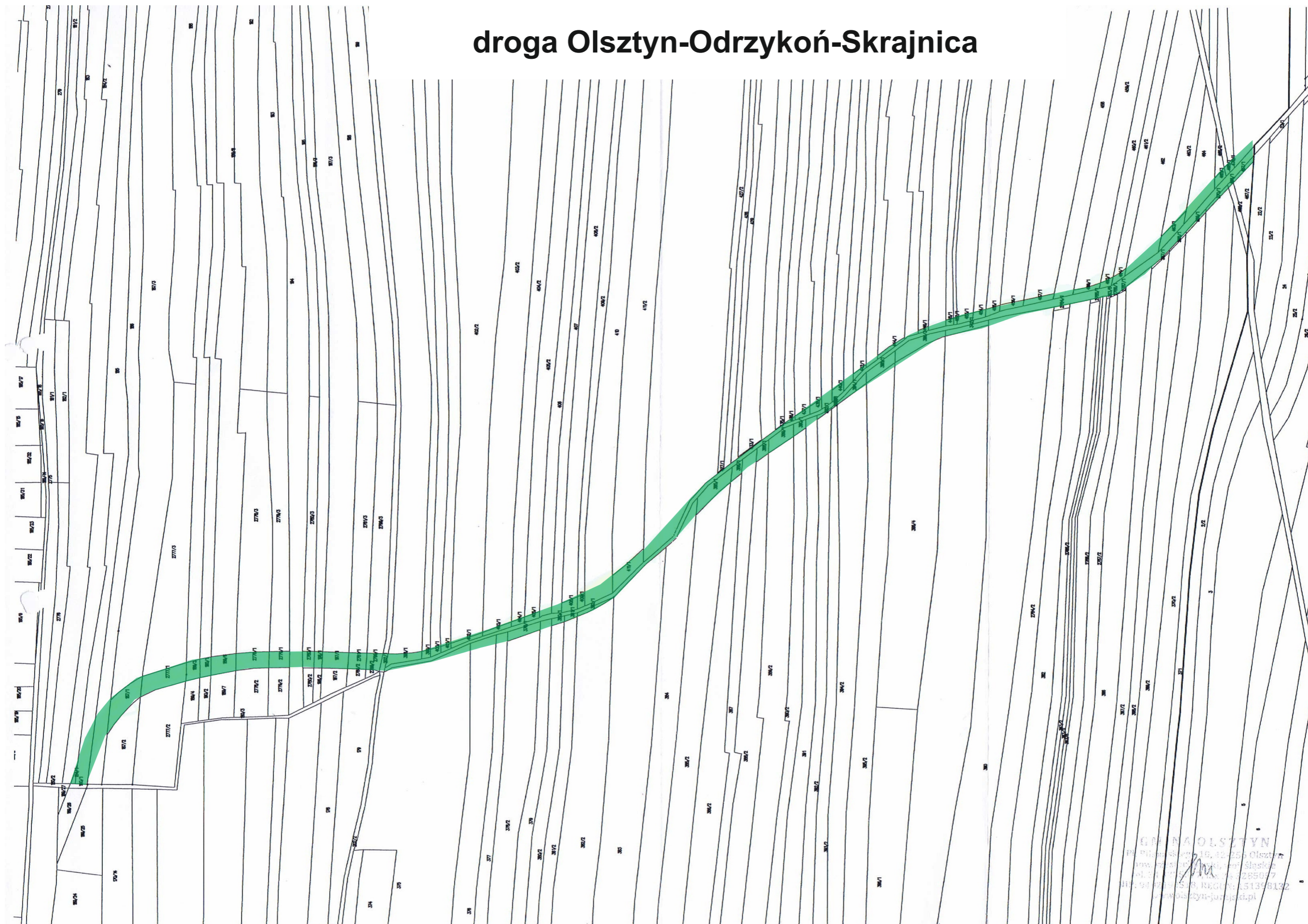
droga od DK46 do ul. Asnyka



Łącznik Norwida



droga Olsztyn-Odrzykoń-Skrajnica



przedłużenie ul. Storczykowej



