



DZIENNIK URZĘDOWY

WOJEWÓDZTWA ŚLĄSKIEGO

Katowice, dnia 27 lipca 2017 r.

Poz. 4392

ROZPORZĄDZENIE DYREKTORA REGIONALNEGO ZARZĄDU GOSPODARKI WODNEJ W GLIWICACH

z dnia 27 lipca 2017 r.

w sprawie ustanowienia strefy ochronnej ujęcia wody podziemnej w Dankowicach

Na podstawie art. 58 ust. 1 ustawy z dnia 18 lipca 2001 r. Prawo wodne (Dz. U. z 2015 r. poz. 469, 1590, 1642, 2295, z 2016 r. poz. 352, 1250, 1948, z 2017 r. poz. 60) zarządza się, co następuje:

§ 1. Ustanawia się strefę ochronną ujęcia wód podziemnych w Dankowicach, gmina Wilamowice, powiat bielski, województwo śląskie.

§ 2. Strefę ochronną ujęcia wody, o której mowa w § 1, stanowią:

1) teren ochrony bezpośredniej:

- a) dla studni nr S - 1, zlokalizowany na działce ewidencyjnej nr 1153/20 obręb Dankowice, gmina Wilamowice, stanowiący obszar o powierzchni 0,04 ha, przedstawiony na załączniku nr 1 do rozporządzenia,
- b) dla studni nr S - 2, zlokalizowany na działce ewidencyjnej nr 1153/22 obręb Dankowice, gmina Wilamowice, stanowiący obszar o powierzchni 0,07 ha, przedstawiony na załączniku nr 2 do rozporządzenia,
- c) dla studni nr P - 2, zlokalizowany na działkach ewidencyjnych nr 1304/150, 1304/148 oraz 1304/146 obręb Dankowice, gmina Wilamowice, stanowiący obszar o powierzchni 0,04 ha, przedstawiony na załączniku nr 3 do rozporządzenia,
- d) dla studni nr P - 3, zlokalizowany na działce ewidencyjnej nr 1304/141, obręb Dankowice, gmina Wilamowice, stanowiący obszar o powierzchni 0,054 ha, przedstawiony na załączniku nr 3 do rozporządzenia.

2) teren ochrony pośredniej który stanowi teren o powierzchni 90,1 ha obejmujący obszar zlokalizowany na działkach ewidencyjnych określonych w załączniku nr 4 do rozporządzenia, wyznaczony granicami, których opis stanowi załącznik nr 5 do rozporządzenia oraz przedstawiony na mapie stanowiącej załącznik nr 6 do rozporządzenia.

§ 3. Na terenie ochrony bezpośredniej ujęcia wody obowiązują zakazy i nakazy wynikające z art. 53 ustawy z dnia 18 lipca 2001 r. - Prawo wodne.

§ 4. Na terenie ochrony pośredniej ujęcia wody, o którym mowa w § 2 ust. 2 wprowadza się następujące zakazy:

- 1) rolniczego wykorzystania ścieków, z wyłączeniem nawadniania oraz nawożenia stawów wykorzystywanych do chowu lub hodowli ryb;
- 2) stosowania do nawożenia gnojówki lub gnojowicy;

- 3) urządzania przyzm kiszonkowych lub obornikowych niezabezpieczonych przed przedostaniem się odcieków do wód lub do ziemi;
- 4) lokalizowania ferm chowu lub hodowli zwierząt;
- 5) lokalizowania magazynów do składowania, przechowywania lub dystrybucji nawozów mineralnych lub środków ochrony roślin, jak również ich opakowań;
- 6) lokalizowania magazynów ropy naftowej lub produktów ropopochodnych, a także rurociągów do ich transportu, z wyłączeniem:
 - a) rurociągów do przesyłu gazu płynnego,
 - b) stacji paliw;
- 7) lokalizowania składowisk odpadów niebezpiecznych, obojętnych i innych niż niebezpieczne i obojętne;
- 8) przechowywania lub składowania odpadów promieniotwórczych;
- 9) lokalizowania nowych ujęć wody, z wyłączeniem:
 - a) ujęć eksploatowanych na potrzeby zwykłego korzystania z wód,
 - b) ujęć do poboru wód powierzchniowych na potrzeby zasilania stawów hodowlanych,
 - c) rozbudowy, przebudowy i modernizacji istniejącego ujęcia w Dankowicach;
- 10) mycia pojazdów mechanicznych poza myjniami usługowymi;
- 11) urządzania miejsc biwakowych i obozowisk;
- 12) lokalizowania cmentarzy oraz grzebania zwłok zwierzęcych;
- 13) lokalizowania przedsięwzięć mogących zawsze znacząco oddziaływać na środowisko, określonych w przepisach odrębnych, z wyłączeniem:
 - a) napowietrznych linii energetycznych,
 - b) instalacji radiokomunikacyjnych, radionawigacyjnych lub radiolokacyjnych.

§ 5. 1. Teren ochrony bezpośredniej należy ogrodzić, a jego granice oznaczyć zgodnie z art. 53 ust. 3 ustawy z dnia 18 lipca 2001 r. - Prawo wodne.

2. Granice terenu ochrony pośredniej należy oznaczyć zgodnie z art. 57 ustawy z dnia 18 lipca 2001 r. - Prawo wodne.

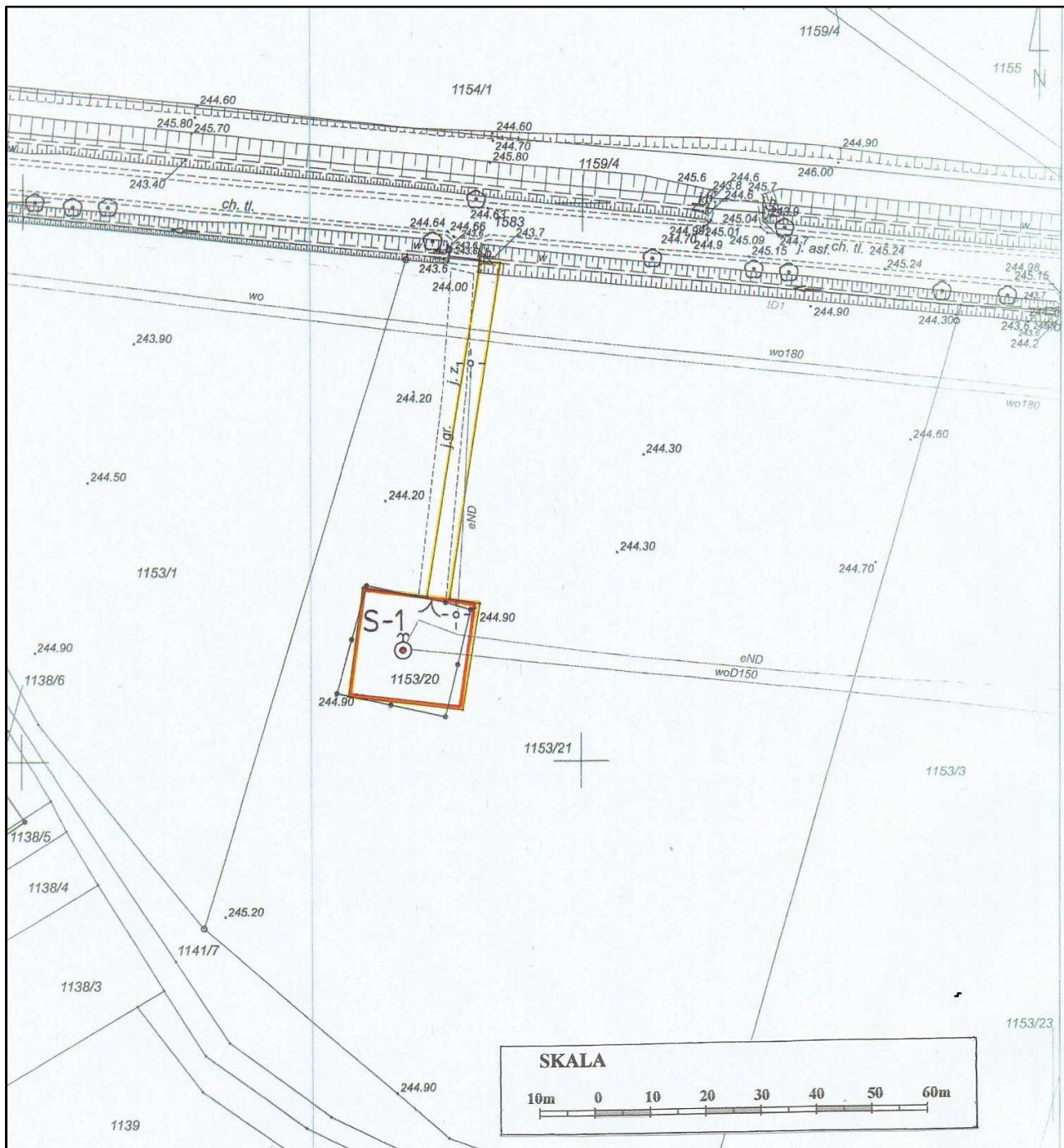
§ 6. Rozporządzenie wchodzi w życie po upływie 14 dni od dnia ogłoszenia.

p.o. Dyrektora Regionalnego Zarządu Gospodarki
Wodnej w Gliwicach

mgr inż. Tomasz Cywiński

Załącznik nr 1 do Rozporządzenia Dyrektora
Regionalnego Zarządu Gospodarki Wodnej
w Gliwicach z dnia 27.07.2017r.

**Mapa terenu ochrony bezpośredniej ujęcia wody podziemnej studni S - 1 w Dankowicach, gmina
Wilamowice.**



LEGENDA



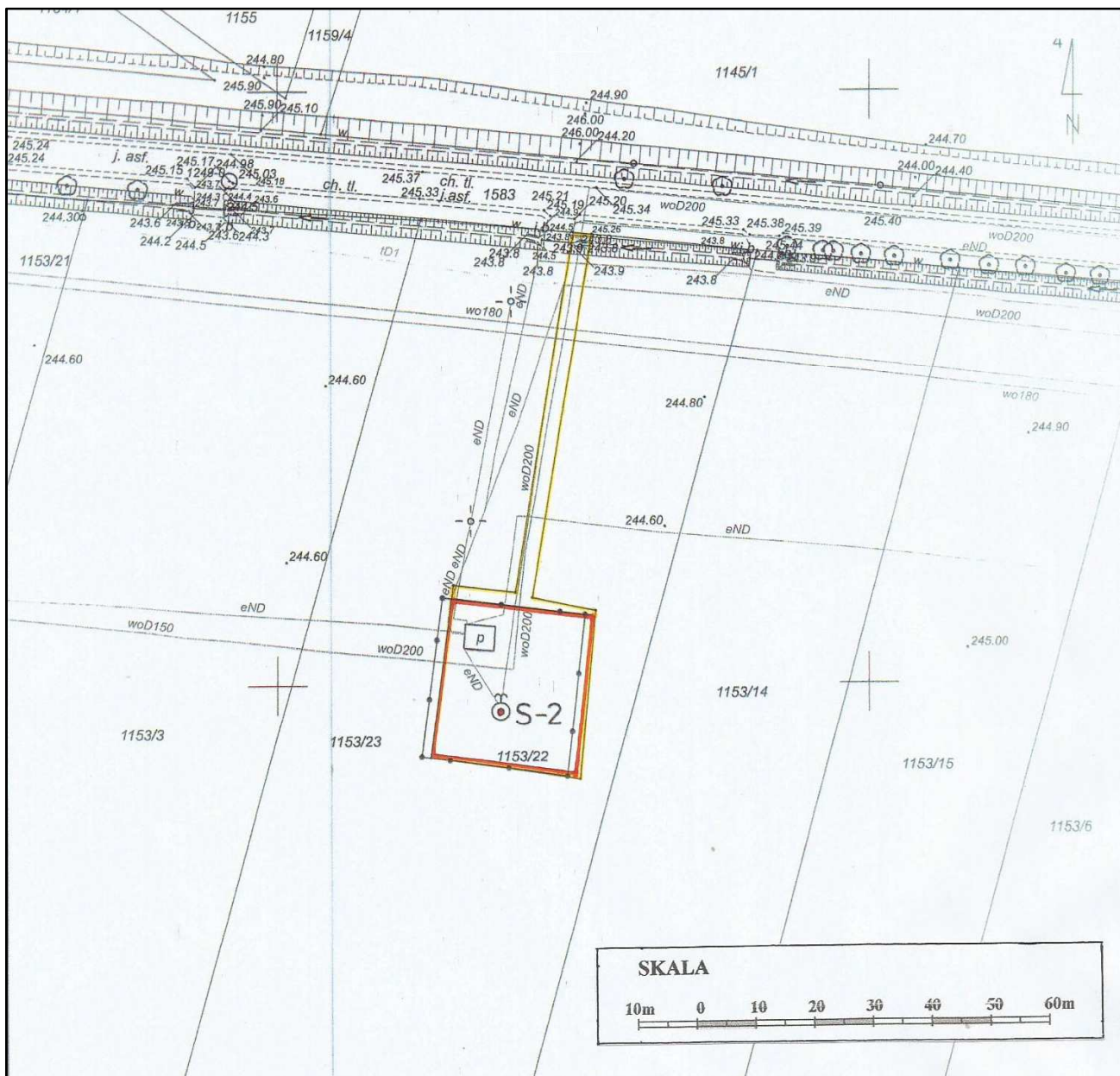
Studnia S - 1 ujęcia w Dankowicach




Teren ochrony bezpośredniej studni S - 1 ujęcia w Dankowicach


Załącznik nr 2 do Rozporządzenia Dyrektora Regionalnego Zarządu Gospodarki Wodnej w Gliwicach z dnia 27.07.2017 r.

Mapa terenu ochrony bezpośredniej ujęcia wody podziemnej studni S - 2 w Dankowicach, gmina Wilamowice.



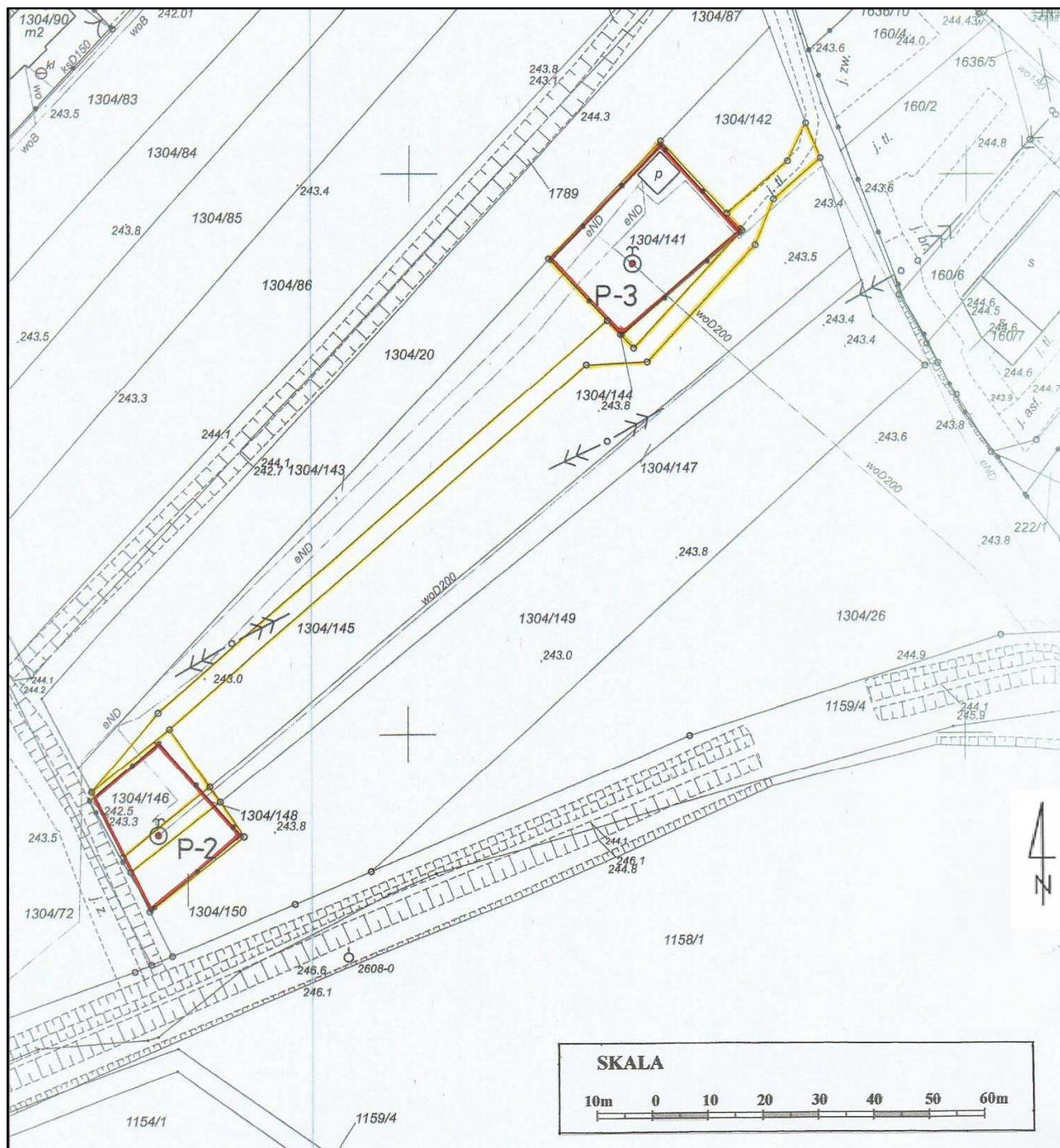
LEGENDA

-  Studnia S - 2 ujęcia w Dankowicach


-  Teren ochrony bezpośredniej studni S - 2 ujęcia w Dankowicach

Załącznik nr 3 do Rozporządzenia Dyrektora
Regionalnego Zarządu Gospodarki Wodnej
w Gliwicach z dnia 27.07.2017r.

**Mapa terenu ochrony bezpośredniej ujęcia wody podziemnej w Dankowicach, gmina Wilamowice,
studnie P - 2 i P - 3.**



LEGENDA

 Studnie P - 2, P - 3 ujęcia w Dankowicach



Tereny ochrony bezpośredniej studni P - 2, P - 3 ujęcia w Dankowicach

Załącznik nr 4 do Rozporządzenia Dyrektora
Regionalnego Zarządu Gospodarki Wodnej
w Gliwicach z dnia 27.07.2017 r.

**Wykaz działek geodezyjnych znajdujących się w obrębie terenu ochrony pośredniej strefy ochronnej
ujęcia wody podziemnej w Dankowicach, gmina Wilamowice, powiat bielski, województwo śląskie.**

Jednostka ewidencyjna: 240209_5, Wilamowice –obszar wiejski

Obręb: 0002, Dankowice

Działki nr: 433/22, 433/21, 433/20, 433/18, 433/17, 433/16, 433/15, 433/14, 433/13, 433/12, 433/10, 431/6, 431/51, 431/50, 431/49, 431/48, 431/47, 431/46, 431/45, 431/43, 431/42, 431/40, 431/38, 431/37, 431/36, 431/34, 431/33, 431/32, 431/31, 431/30, 431/29, 431/28, 431/27, 431/26, 431/25, 431/24, 431/23, 431/22, 431/20, 431/19, 431/18, 431/17, 431/16, 431/15, 431/14, 431/12, 431/10, 430/8, 430/7, 430/6, 430/3, 429, 424, 421/6, 421/5, 421/4, 421/3, 420/2, 420/1, 418/9, 418/6, 417, 416/1, 415/5, 415/4, 415/2, 414, 412/6, 412/5, 412/3, 412/2, 411/6, 411/5, 411/4, 411/3, 408/9, 408/7, 408/4, 408/3, 408/10, 407/2, 405/4, 405/3, 404, 403, 398, 397, 396/5, 396/4, 396/2, 395/1, 394, 393, 392/2, 392/1, 390/2, 390/1, 387/3 - część, 387/2, 372/2, 372/1, 371/6, 371/5, 371/4, 370/7, 370/6, 370/4, 368, 367/2, 367/1, 366/1, 365/6, 365/5, 365/3, 364, 363, 362 - część, 358, 357/7, 357/2, 357/14, 357/13, 356/1, 355, 354/2, 354/1, 352/5, 352/4, 352/3, 351, 304/4, 304/3, 304/2, 304/1, 302/7, 302/6, 302/4, 302/3, 301/3, 301/2, 300/1, 299, 298/3, 298/2, 298/1, 293/8, 293/7, 293/6, 293/4, 291/1, 281 - część, 280, 279/6, 279/3, 278/9, 278/8, 278/6, 276/2, 276/1, 275/2, 275/1, 274/4, 274/3, 274/2, 273, 272/2, 2655/2, 2655/1, 230, 229/9, 229/8, 229/7, 229/6, 229/10, 227/2, 225/2, 225/1, 224, 223, 222/1, 221/1, 220/7, 220/6, 220/5, 220/3, 220/2, 219, 218/1, 217, 216/3, 216/2, 216/1, 1982/2, 1982/1, 1964, 1956, 1951, 1947, 1899, 1898, 1834, 1833, 1832, 1831, 1830 1829, 1827, 1825, 1824, 1823, 1822, 1817/2, 1817/1, 1814, 1806, 1805, 1793 - część , 1790/2, 1790/1, 1789 - część, 1788, 1725, 1707/2 - część, 1705/2, 1668/3, 1668/2, 1667/1, 1666/1, 1665/1, 1663 - część, 1659/1 - część, 1658/1 - część, 1657/5, 1657/4, 1657/3 - część, 1656, 1654 - część, 1653 - część, 1652/2, 1652/1, 165 - część, 164/9, 164/8, 164/7, 164/6, 164/3, 164/10, 1636/9, 1636/7, 1636/6, 1636/5, 1636/16, 1636/15, 1636/14, 1636/13, 1636/12, 1636/10 - część, 1635 - część, 1623/5, 1613/4 , 1613/3, 1613/1, 1612, 1611/4, 161/1, 1605 - część, 1604 - część, 160/7, 160/6, 160/4, 160/2, 159/8, 159/7, 159/6, 159/5, 159/4, 1583 - część, 1304/90 - część, 1304/87, 1304/86, 1304/85, 1304/84, 1304/83, 1304/72, 1304/71, 1304/70, 1304/69, 1304/68, 1304/67, 1304/66, 1304/65, 1304/64, 1304/63, 1304/61 - część, 1304/42 - część, 1304/26, 1304/20, 1304/18, 1304/150 - część, 1304/149, 1304/148 - część, 1304/147, 1304/146 - część, 1304/145, 1304/144, 1304/143, 1304/142, 1304/141 - część, 128/5 - część, 128/4, 1159/4, 1159/3, 1159/2, 1158/2, 1158/1, 1155, 1154/2, 1154/1, 1153/8, 1153/7, 1153/6, 1153/3, 1153/23, 1153/22 - część, 1153/21, 1153/20 - część, 1153/18, 1153/17, 1153/16, 1153/15, 1153/14, 1153/12, 1153/1, 1145/4, 1145/3, 1145/1, 1144/9, 1144/29, 1144/28, 1144/27, 1144/26, 1144/25, 1144/24, 1144/22, 1144/21, 1144/19, 1144/18, 1144/16, 1144/13, 1144/12, 1144/11, 1143/5, 1143/4, 1143/3, 1141/9, 1141/7, 1141/4, 1141/3, 1141/2, 1141/12, 1141/11, 1141/10, 1140/2, 1140/1, 1139, 1138/8 - część , 1138/6, 1138/5, 1138/4, 1138/3, 1138/14, 1138/13, 1138/12, 1071, 1068, 1067, 1066, 1060, 1059, 1058/2, 1058/1,

1056, 1055, 1053/1, 1050, 1049, 1048, 1047, 1046, 1045, 1044, 1043, 1042/2, 1042/1, 1041/2, 1041/1, 1040/3, 1040/2, 1040/1, 1039, 1038/2, 1038/1, 1037, 1036/4, 1035/1, 1034/6, 1034/5, 1034/3, 1033, 1032, 1031, 1030, 1029, 1028, 1027/2, 1027/1, 1026/1, 1024, 1023/3, 1023/2, 1021, 1020/2, 1020/1, 1019/2, 1019/1, 1005/9, 1005/8, 1005/7, 1005/6, 1005/5, 1005/42, 1005/41, 1005/40, 1005/4, 1005/39, 1005/38, 1005/37, 1005/36, 1005/35, 1005/34, 1005/33, 1005/32, 1005/31 - część, 1005/3, 1005/29, 1005/28, 1005/26, 1005/25, 1005/24, 1005/23, 1005/22, 1005/20, 1005/2, 1005/19, 1005/18, 1005/17, 1005/16, 1005/15, 1005/14, 1005/13, 1005/12, 1005/11, 1005/10, 1004, 1615/4, 431/44, 357/11.

Załącznik nr 5 do Rozporządzenia Dyrektora
Regionalnego Zarządu Gospodarki Wodnej
w Gliwicach z dnia 27.07.2017r.

**Opis przebiegu granicy terenu ochrony pośredniej ujęcia wody podziemnej studni S - 1, S - 2, P -2, P - 3
w Dankowicach, gmina Wilamowice, powiat bielski, województwo śląskie.**

Punktem początkowym granicy strefy ochronnej jest skrzyżowanie ulic Św. Wojciecha z Aleją Młyńską i ul. Mickiewicza. Od tego miejsc granica skręca w lewo, na północny – wschód biegnąc dalej ulicą św. Wojciecha na teren przemysłowo - skladowy (do skrzyżowania drogi). Następnie granica skręca lekko w prawo w kierunku północno – wschodnim, granicą pól uprawnych mijanych po prawo, dochodząc do Alei Lipowej. W tym miejscu granica skręca w lewo na północny – zachód, biegnąc dalej ulicą Browarnik, aż do skrzyżowania z drogą gruntową. I dalej na północny – zachód drogą gruntową, aż do przecięcia z ulicą Myśliwską (działka nr 1663), która na tym odcinku jest utwardzoną drogą gruntową. Od tego miejsc granica skręca w lewo na południowy – zachód biegnąc ok. 30 m wzdłuż ul. Myśliwskiej następnie skręca w prawo w utwardzoną drogę gruntową. Po przejściu około 60 m droga gruntową (wzdłuż granicy działek nr 1668/2 i 1668/3) granica skręca na północny - zachód biegnąc przez pola orne i użytki zielone wzdłuż granic działek z załamaniem kierunku na krótkich odcinkach, wynikającymi z układu wydzieleń ewidencyjnych lub przecięć działek w narożach, ale z zachowaniem głównego kierunku północno – zachodniego, przebiegając wzdłuż granic działek o numerach 1667/1, 372/2, 372/1, 358, 357/14, 351, 304/3, 304/4, 291/1, 272/2, 229/9, 230, 216/2, 216/1 oraz przecinając działki o numerach 387/3, 362, 1659/1, 1657/3, 281, 1654, 1653, 165 dochodzi do ulicy Kamieniarskiej. Od tego miejsca granica biegnie dalej ulicą Kamieniarską na północny - zachód, tak aby po przejściu ok. 100 m skrócić w lewo w kierunku ul. Mickiewicza (po granicy działki nr 128/4), dochodząc do ulicy Mickiewicza, którą granica strefy przecina w rejonie posesji nr 75 na działce nr 1793. Od tego miejsca granica nadal biegnie w kierunku południowo – zachodnim (po granicy działki nr 1304/83), przechodząc po drodze przez rów odwadniający (dz. 1789) oraz uliczkę Łagodną (dz. 1304/42) i dalej użytkami rolnymi wzdłuż granicy działek o nr 1304/63, 1304/64 dochodzi do potoku Dankówka. Dalej granica biegnie wzdłuż prawego brzegu potoku Dankówka w kierunku południowo – wschodnim mijając po lewo staw Młyński, przechodzi przez most w pasie drogowym Alei Młyńskiej i dalej wzdłuż potoku Dankówka. Mijając zakole potoku Dankówka granica skręca w lewo w kierunku ulicy Zaolziańskiej i na wysokości budynku o numerze 45 dochodzi do ulicy Zaolziańskiej. Tu granica skręca w lewo w kierunku południowo – wschodnim biegnąc dalej ulicą Zaolziańską przechodzącą w drogę polną i dalej terenami rolniczymi. Mijając po lewo staw (działka nr 1068) granica przecina drogę gruntową (działki nr 1604 i 1056), będącą odcinkowo groblą dla mijanych po lewo dwóch stawów hodowlanych. Po przejściu ok. 100 m (licząc od drogi gruntowej) granica skręca w ostro w lewo w kierunku północno - wschodnim biegnąc dalej groblą pomiędzy stawami hodowlanymi, tj. pomiędzy działką 1053/1 (pozostaje w strefie) a działkami nr 1054/1 i 1053/2 (poza strefą). Po przejściu grobli granica skręca w prawo na południe, biegnąc wzdłuż mijanego po prawo stawu hodowlanego. Po dojściu do końca stawu, na wysokości następnej grobli stawowej, granica

skręca w lewo w kierunku ul. Stawowej wzdłuż pól uprawnych (granica działki nr 1049). Po dojściu do ul. Stawowej (na tym odcinku będącej drogą gruntową) granica skręca w prawo, biegnąc dalej ulicą Stawową, aż do skrzyżowania z ulicą Wincentego Witosa przy posesji nr 17. Od tego miejsca granica skręca w lewo biegnąc dalej ul. Witosa aż do skrzyżowania z ul. Św. Wojciecha. Tu granica ponownie skręca w lewo w kierunku północno – zachodnim, biegnąc dalej ulicą Św. Wojciecha (po drodze przecinając w linii mostu koryto potoku Dankówki) aż do skrzyżowania ulic Św. Wojciecha z Aleją Młyńską i ul. Mickiewicza będącym punktem początkowym granicy strefy ochronnej.

Załącznik nr 6 do Rozporządzenia Dyrektora Regionalnego Zarządu Gospodarki Wodnej w Gliwicach z dnia 27.07.2017r.

Mapa terenu ochrony pośredniej ujęcia wody podziemnej w Dankowicach, gmina Wilamowice.

