



# DZIENNIK URZĘDOWY WOJEWÓDZTWA ŚLĄSKIEGO

---

Katowice, dnia 7 października 2022 r.

Poz. 6261

## **UCHWAŁA NR LVIII/380/2022 RADY GMINY ISTEbNA**

z dnia 29 września 2022 r.

### **w sprawie zaliczenia dróg w obrębie Koniaków do kategorii dróg gminnych**

Na podstawie art. 18 ust. 2 pkt. 15 ustawy z dnia 8 marca 1990 r. o samorządzie gminnym (t.j. Dz. U. z 2022 r., poz. 559 ze zm.), art. 7 ust. 2 i 3 ustawy z dnia 21 marca 1985 r. o drogach publicznych (t.j. Dz. U. z 2021 r. poz. 1376 ze zm.), po uzyskaniu pozytywnej opinii Zarządu Powiatu Cieszyńskiego

#### **Rada Gminy Istebna uchwała, co następuje;**

§ 1. 1. Zalicza się do kategorii dróg gminnych drogi określone w wykazie stanowiącym załącznik Nr 1 do uchwały.

2. Przebieg dróg, o których mowa w ust. 1 oznaczono na mapach stanowiących załączniki Nr 2-20 do uchwały.

§ 2. Wykonanie uchwały powierza się Wójtowi Gminy Istebna.

§ 3. Uchwała wchodzi w życie po upływie 14 dni od dnia ogłoszenia w Dzienniku Urzędowym Województwa Śląskiego.

Przewodniczący Rady

**Stanisław Legierski**

Załącznik Nr 1 do uchwały Nr LVIII/380/2022

Rady Gminy Istebna

z dnia 29 września 2022 r.

**Wykaz dróg gminnych w obrębie Koniaków**

<b>Nr działki</b>	<b>Nazwa drogi</b>	<b>Przebieg drogi</b>
cz.195	Matyska	załącznik 2
197	Kadłuby	załącznik 3
cz. 198	Na Przygon	załącznik 4
cz.199	Kadłuby Osiedle	załącznik 5
97/12		
98/3		
103/4		
200	Pustki	załącznik 6
150/2		
cz.199		
cz. 1782	Do Raju	załącznik 7
cz. 1781	Pod Farą	załącznik 8
cz. 1780	Odkrzasz	załącznik 9
cz. 1775	Gronik	załącznik 10
1615/3		
1611/3		
1474/1		
1602/1		
cz.1485/3		
1632/1		
1472/6		
1472/8		
1603/2		
cz. 1778		
1475/1		
1484/3		
1477/1		
1476/1		
1611/5		
1614/1		
1603/1		
cz. 1485/3	Bukowina	załącznik 11
1485/5		
1486/3		
1488/1		
1574/1		
1530/8		
1530/10		
1514/3		



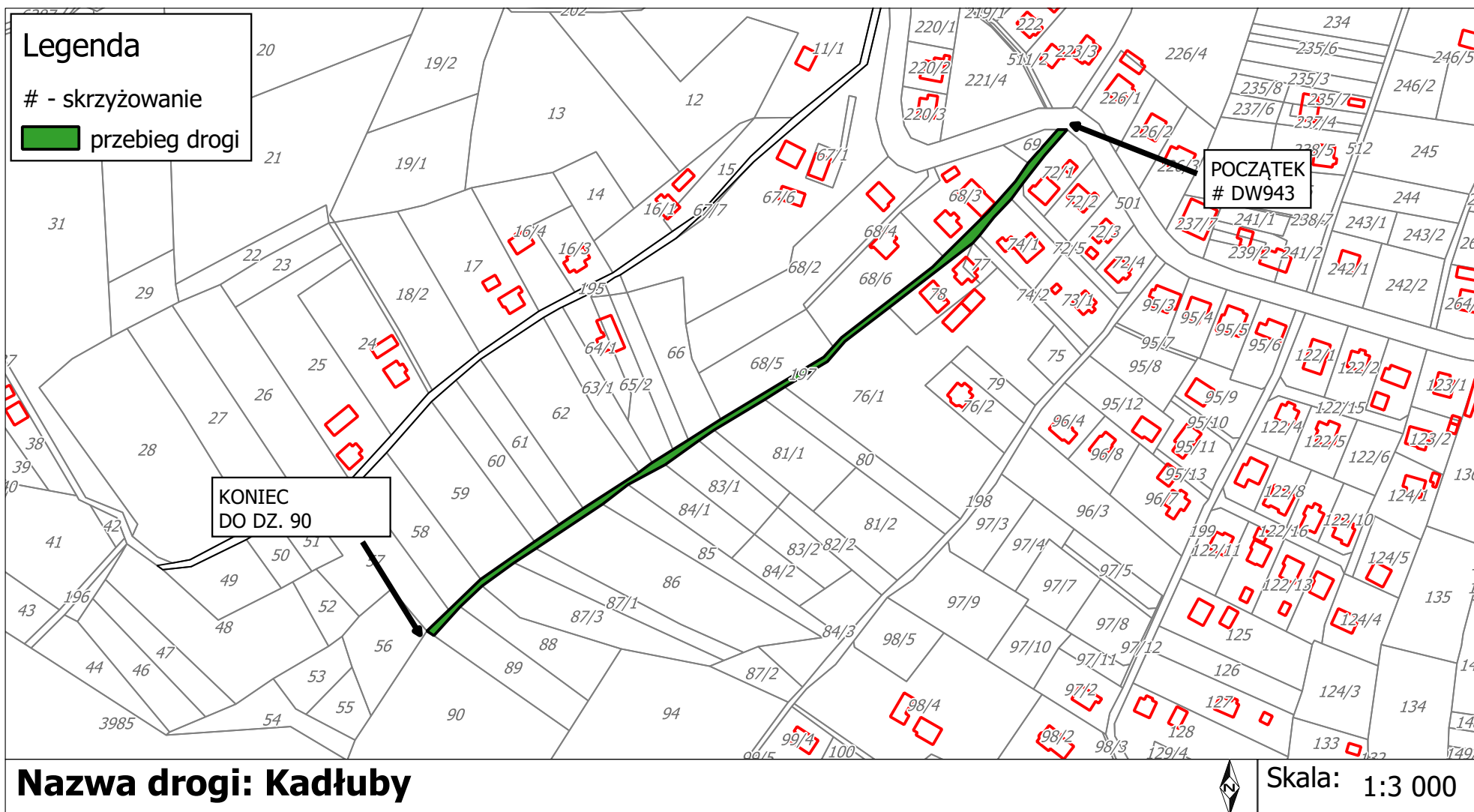
1521/8		
1521/6		
2109	Wyżrano	załącznik 14
cz. 3790	Pietraszyna	załącznik 15
2967		
3789	Ochodzita	załącznik 16
cz. 2968	Pietraszyna Dolna	załącznik 17
2969		
2966	Do Owczarni	załącznik 18
2681/1	Tyniok Górny	załącznik 19
cz. 2376		
2370/6		
2322/1		
cz. 2321/10		
cz. 2310/3		
2322/1		
2377	Kliszówka	załącznik 20
2302/1		
2182/1		
2179/1		

\*cz- część działki



Załącznik Nr 3 do uchwały Nr LVIII/380/2022  
Rady Gminy Istebna  
z dnia 29 września 2022 r.

### Droga Kadłuby

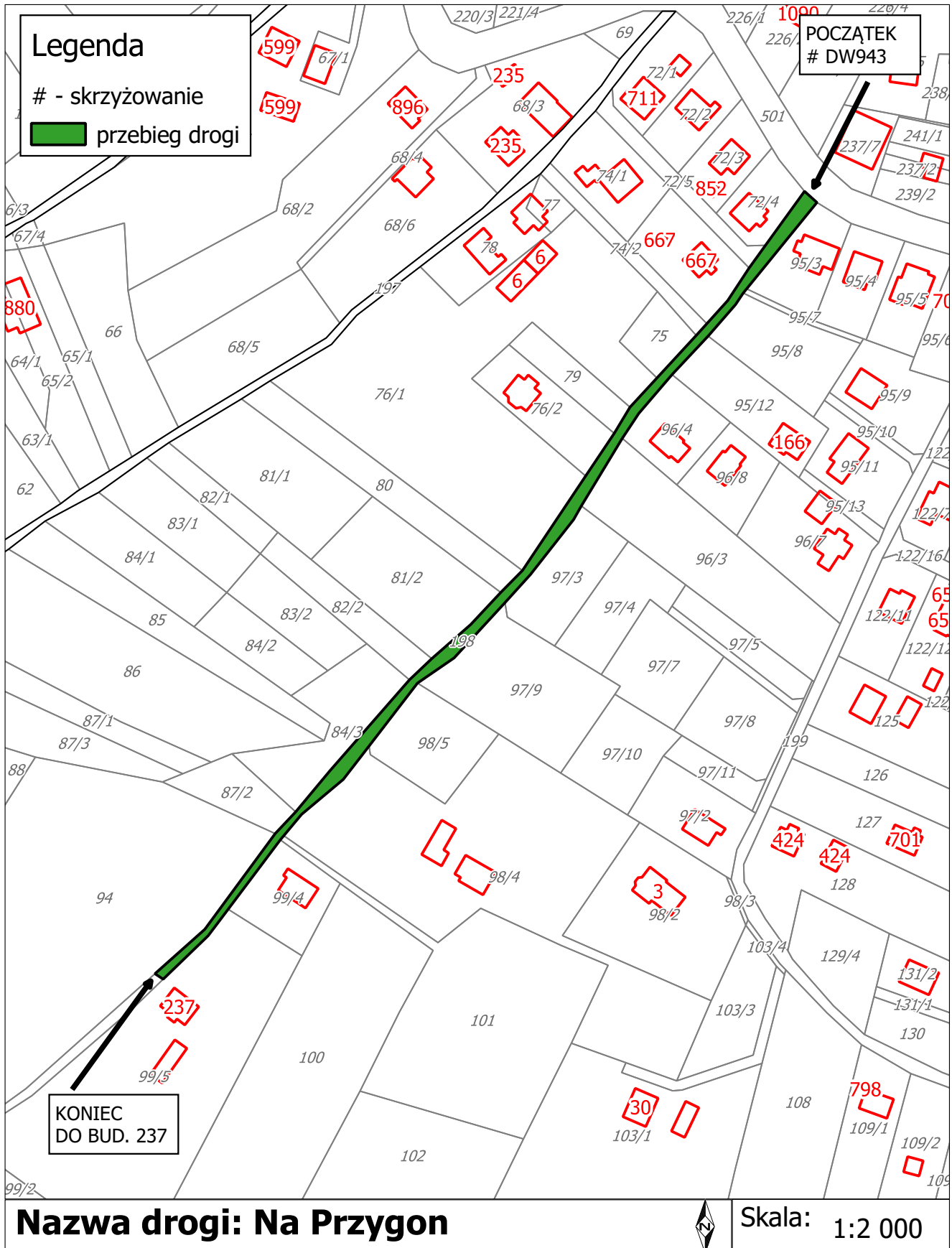


Załącznik Nr 4 do uchwały Nr LVIII/380/2022

Rady Gminy Istebna

z dnia 29 września 2022 r.

### Droga Na Przygon

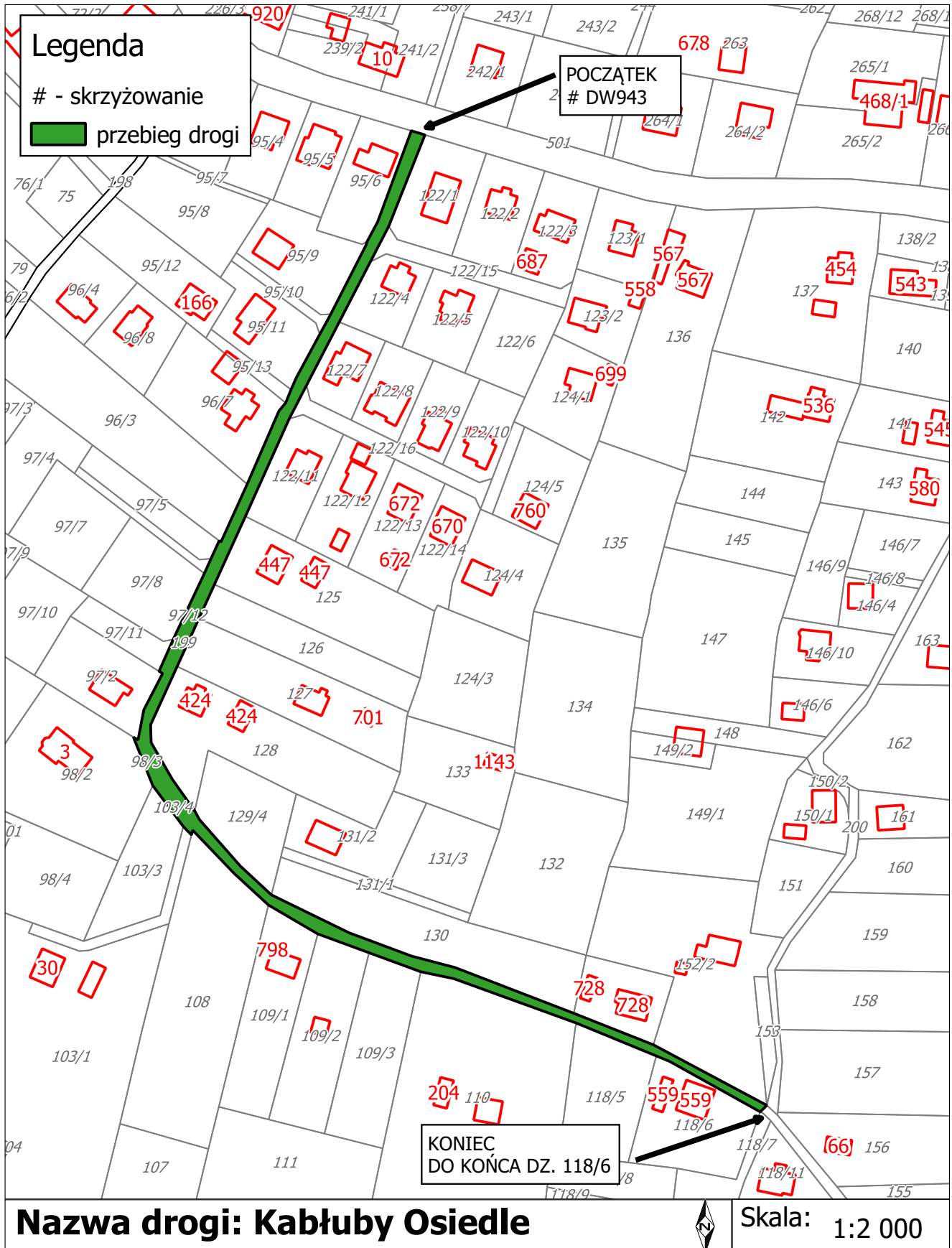


Załącznik Nr 5 do uchwały Nr LVIII/380/2022

Rady Gminy Istebna

z dnia 29 września 2022 r.

### Droga Kadłuby Osiedle



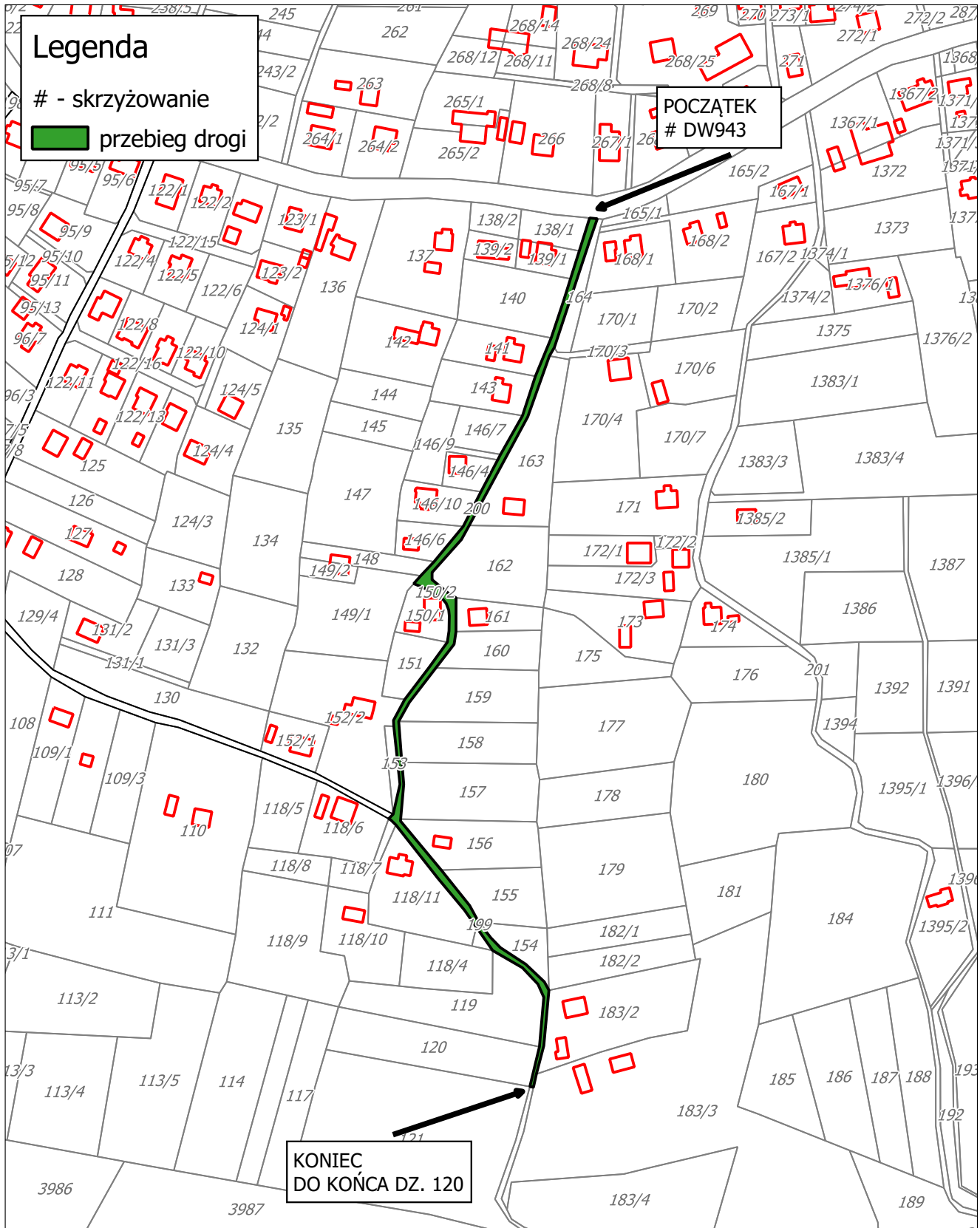


Załącznik Nr 6 do uchwały Nr LVIII/380/2022

Rady Gminy Istebna

z dnia 29 września 2022 r.

**Droga Pustki**



**Nazwa drogi: Pustki**



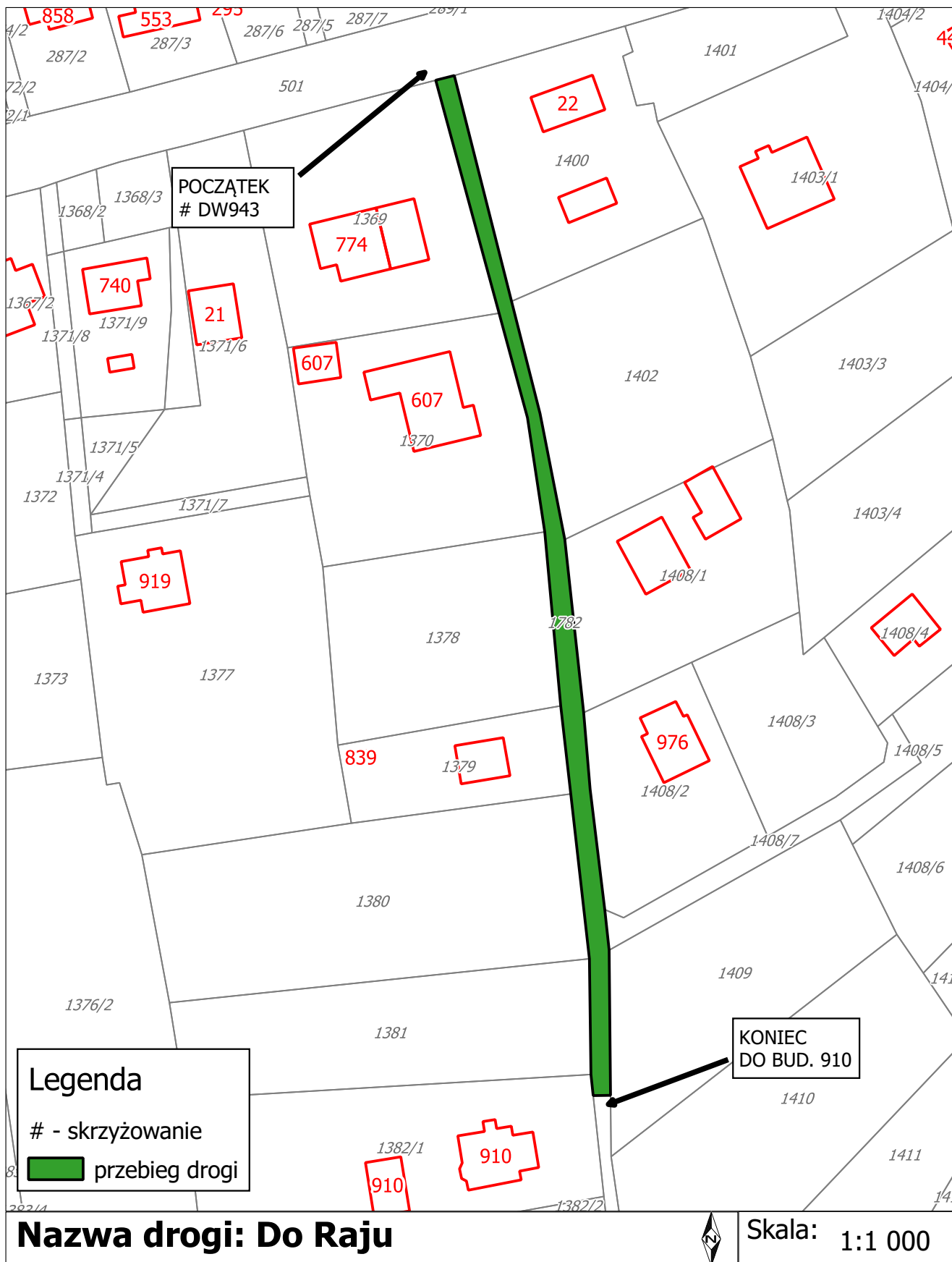
**Skala: 1:3 000**

Załącznik Nr 7 do uchwały Nr LVIII/380/2022

Rady Gminy Istebna

z dnia 29 września 2022 r.

### Droga Do Raju



#### Legenda

# - skrzyżowanie

 przebieg drogi

**Nazwa drogi: Do Raju**



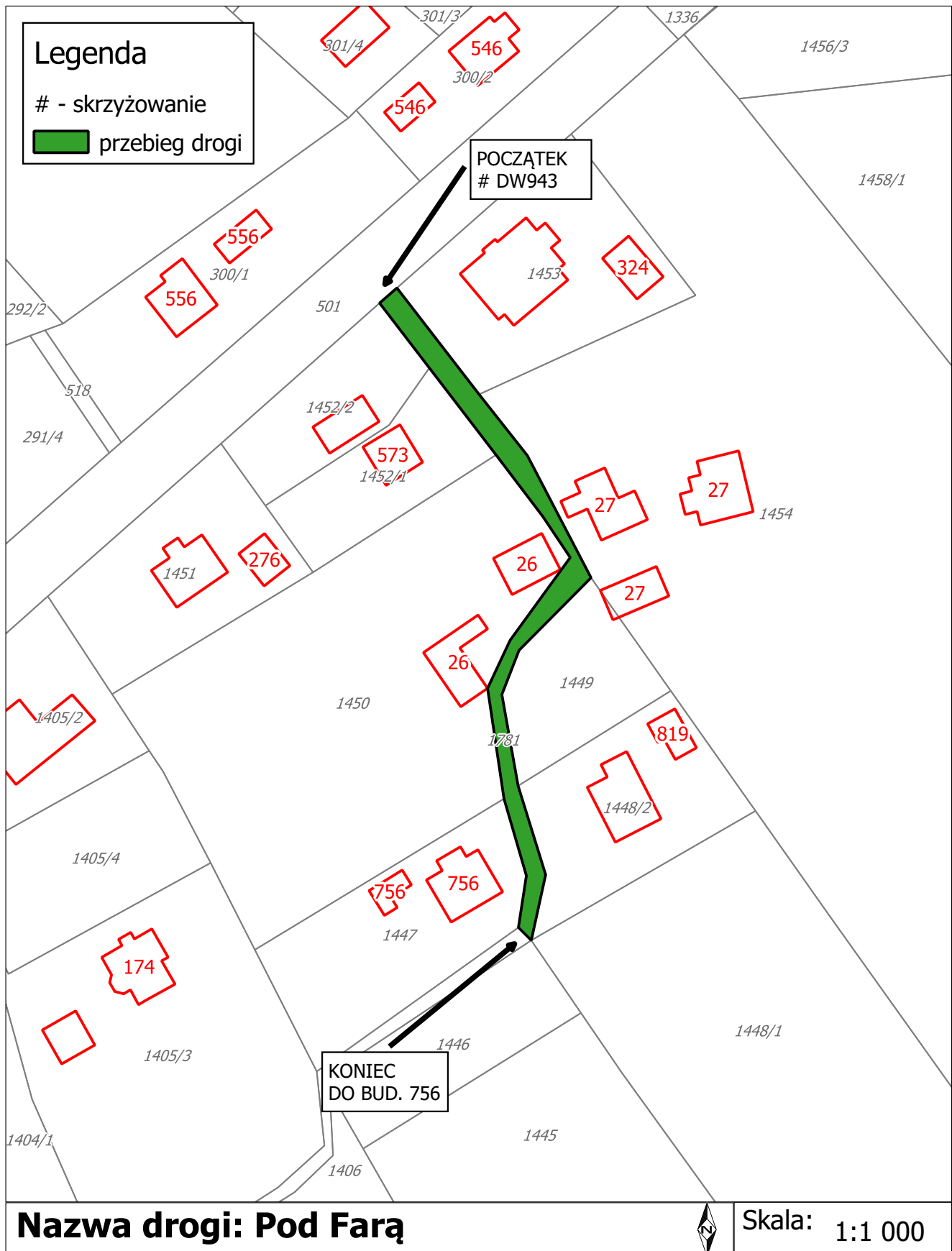
Skala: 1:1 000

Załącznik Nr 8 do uchwały Nr LVIII/380/2022

Rady Gminy Istebna

z dnia 29 września 2022 r.

**Droga Pod Farą**

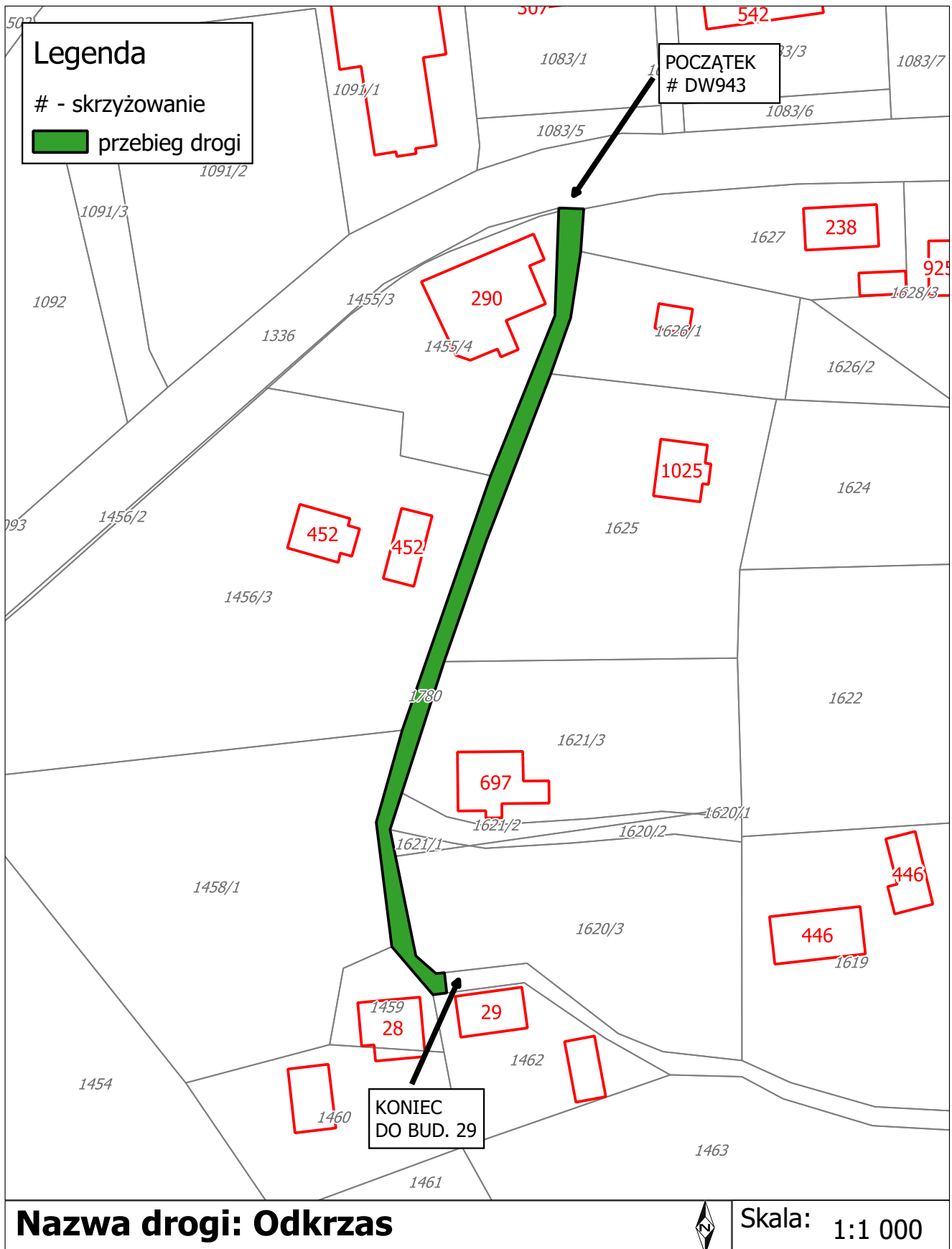


Załącznik Nr 9 do uchwały Nr LVIII/380/2022

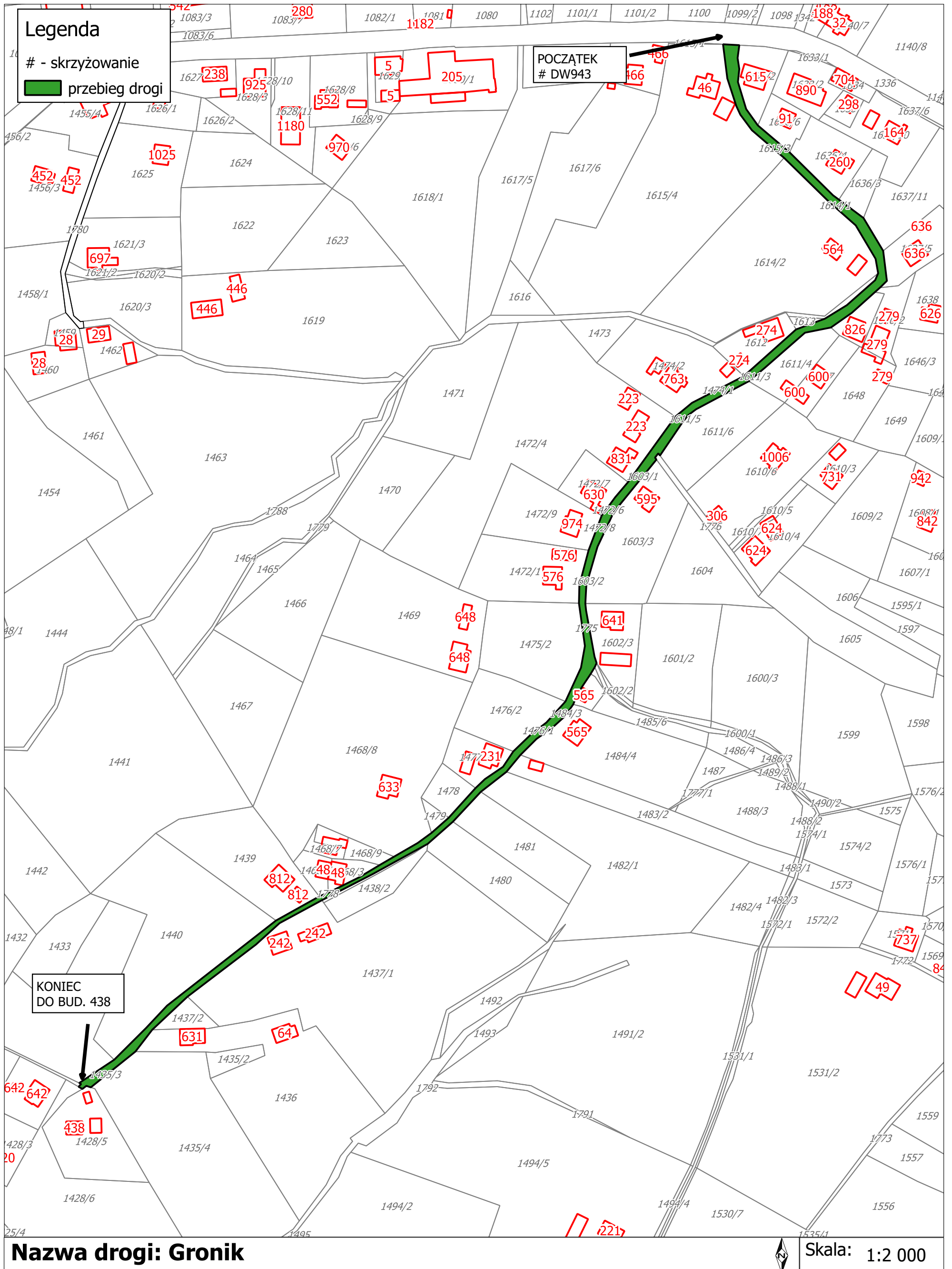
Rady Gminy Istebna

z dnia 29 września 2022 r.

### Droga Odkrzas



**Droga Gronik**



**Legenda**  
# - skrzyżowanie  
przebieg drogi

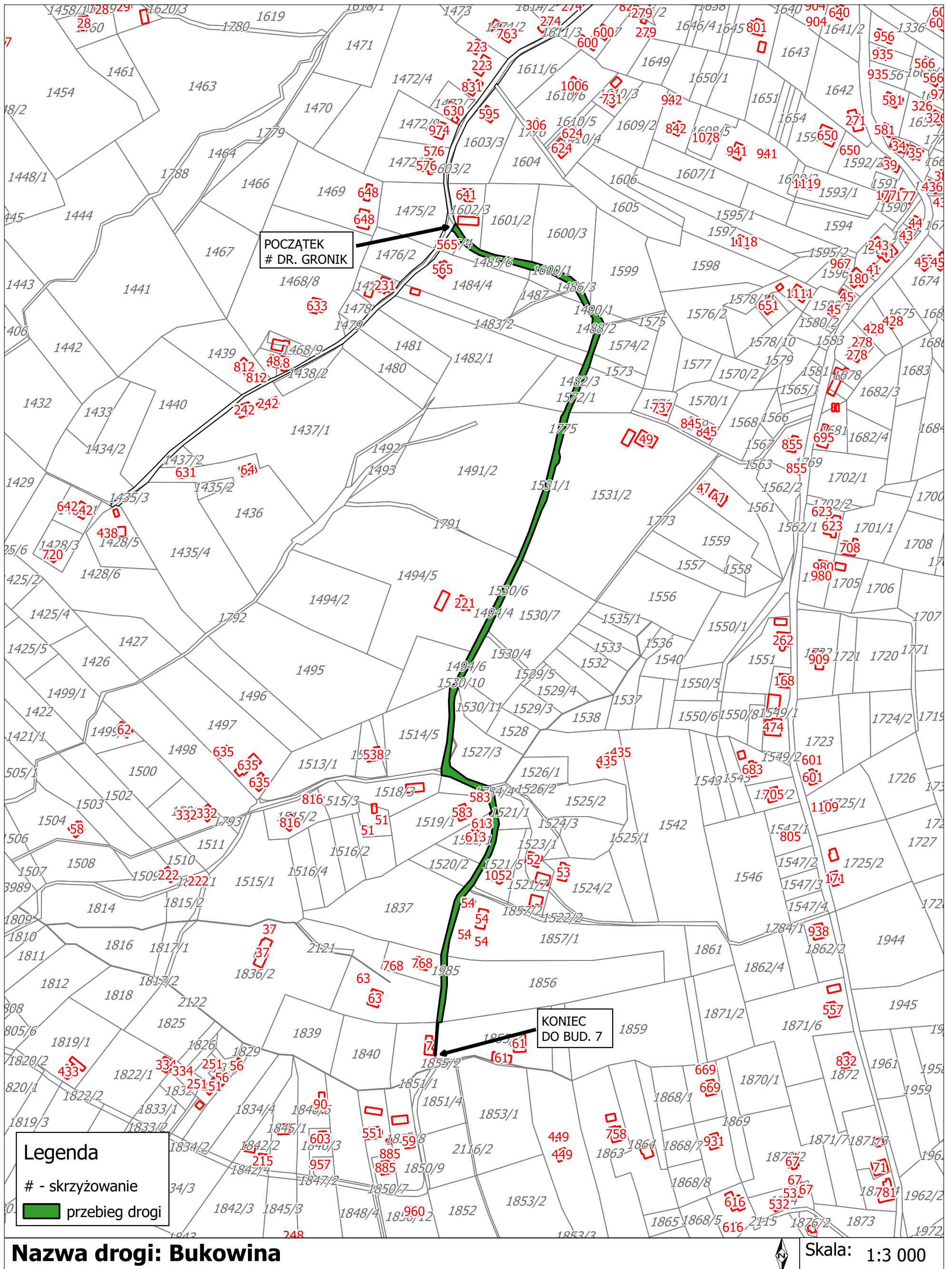
POCZĄTEK  
# DW943

KONIEC  
DO BUD. 438

**Nazwa drogi: Gronik**

Skala: 1:2 000

Droga Bukowina

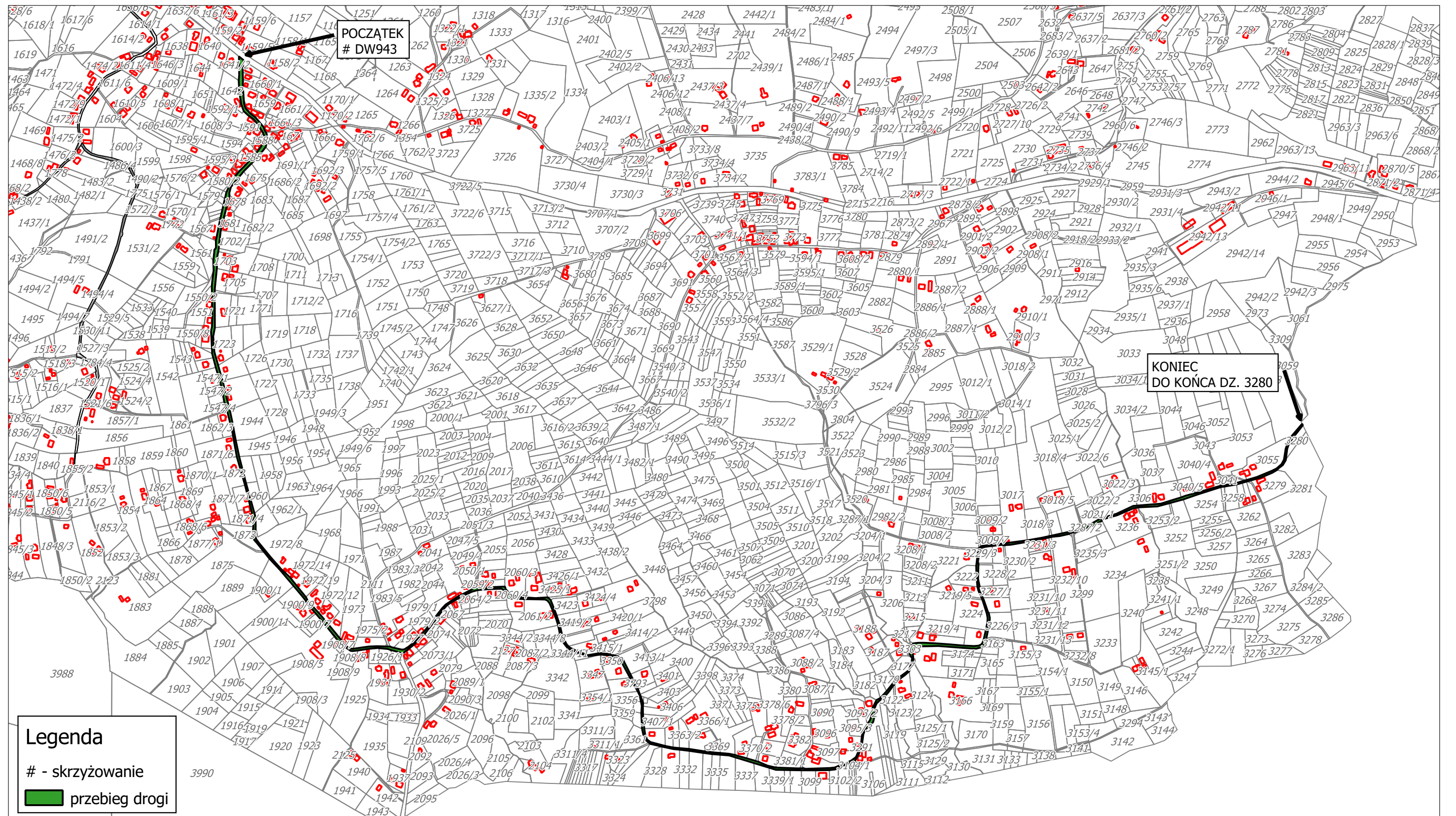


**Legenda**  
 # - skrzyżowanie  
 [Green line] przebieg drogi

**Nazwa drogi: Bukowina**

Skala: 1:3 000

Droga Legiery - Pańska Łąka



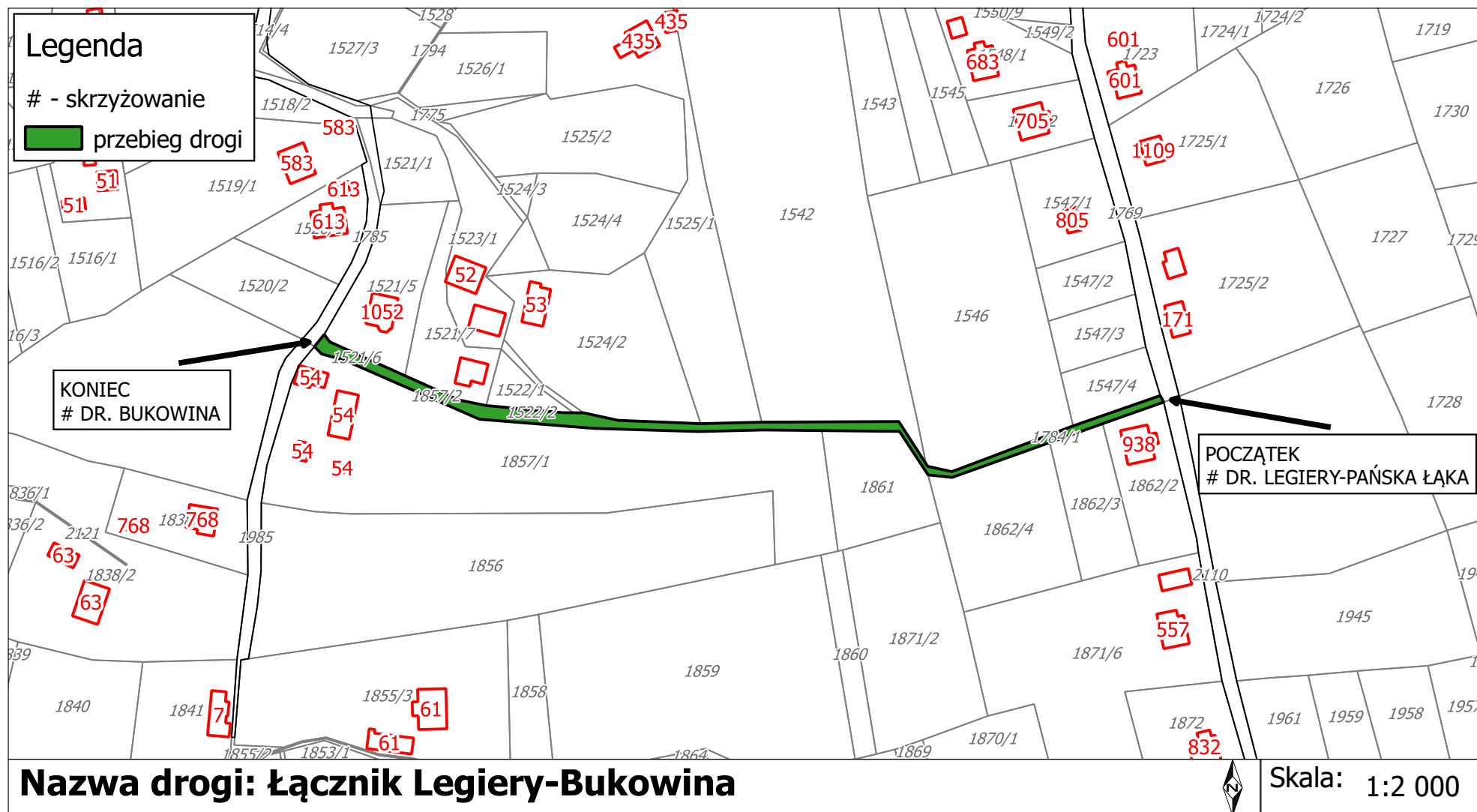
**Legenda**  
# - skrzyżowanie  
[green line] przebieg drogi

**Nazwa drogi: Legiery-Pańska Łąka**

Skala: 1:8 000

Załącznik Nr 13 do uchwały Nr LVIII/380/2022  
Rady Gminy Istebna  
z dnia 29 września 2022 r.

### Droga Łącznik Legiery - Bukowina



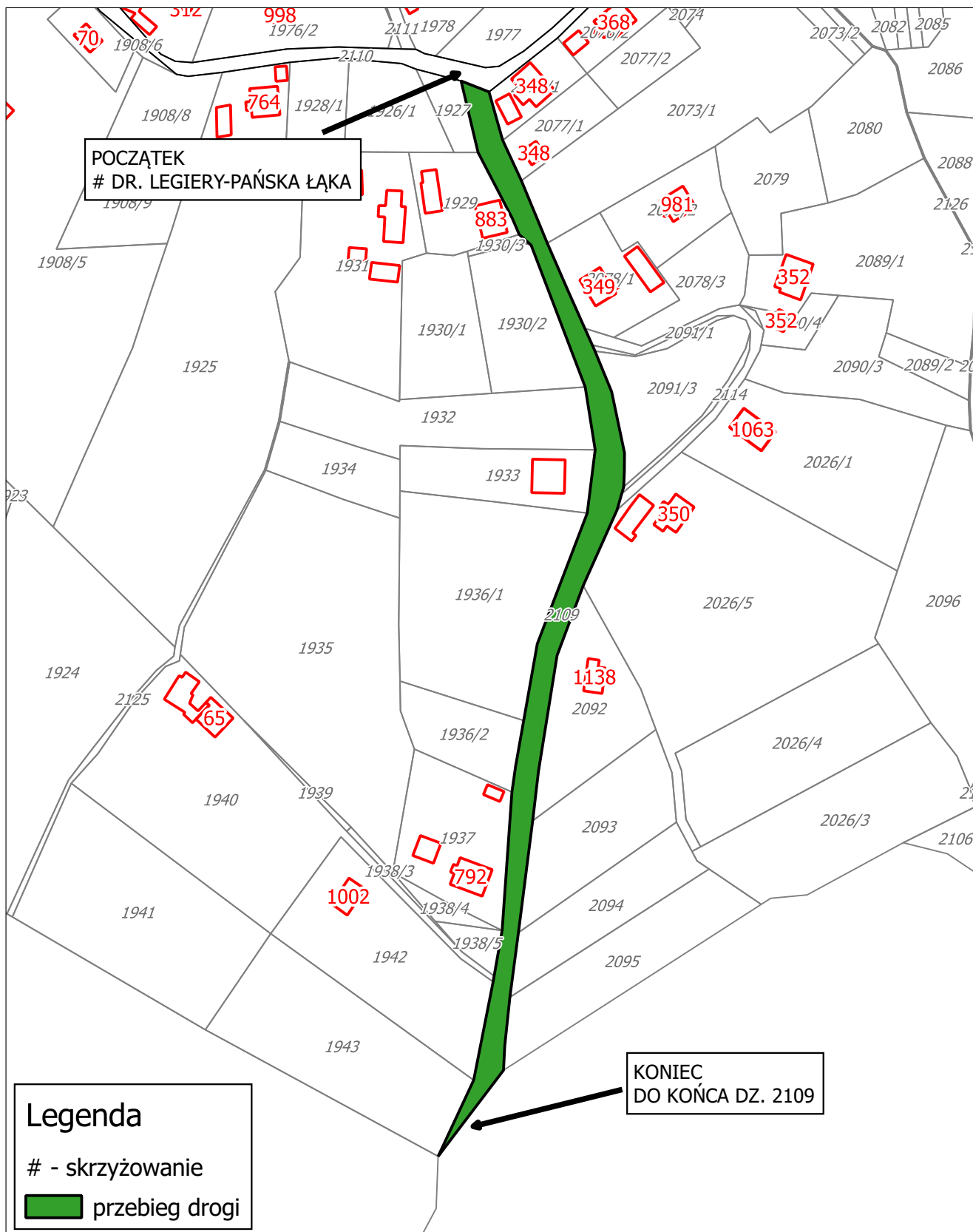


Załącznik Nr 14 do uchwały Nr LVIII/380/2022

Rady Gminy Istebna

z dnia 29 września 2022 r.

**Droga Wyżrano**



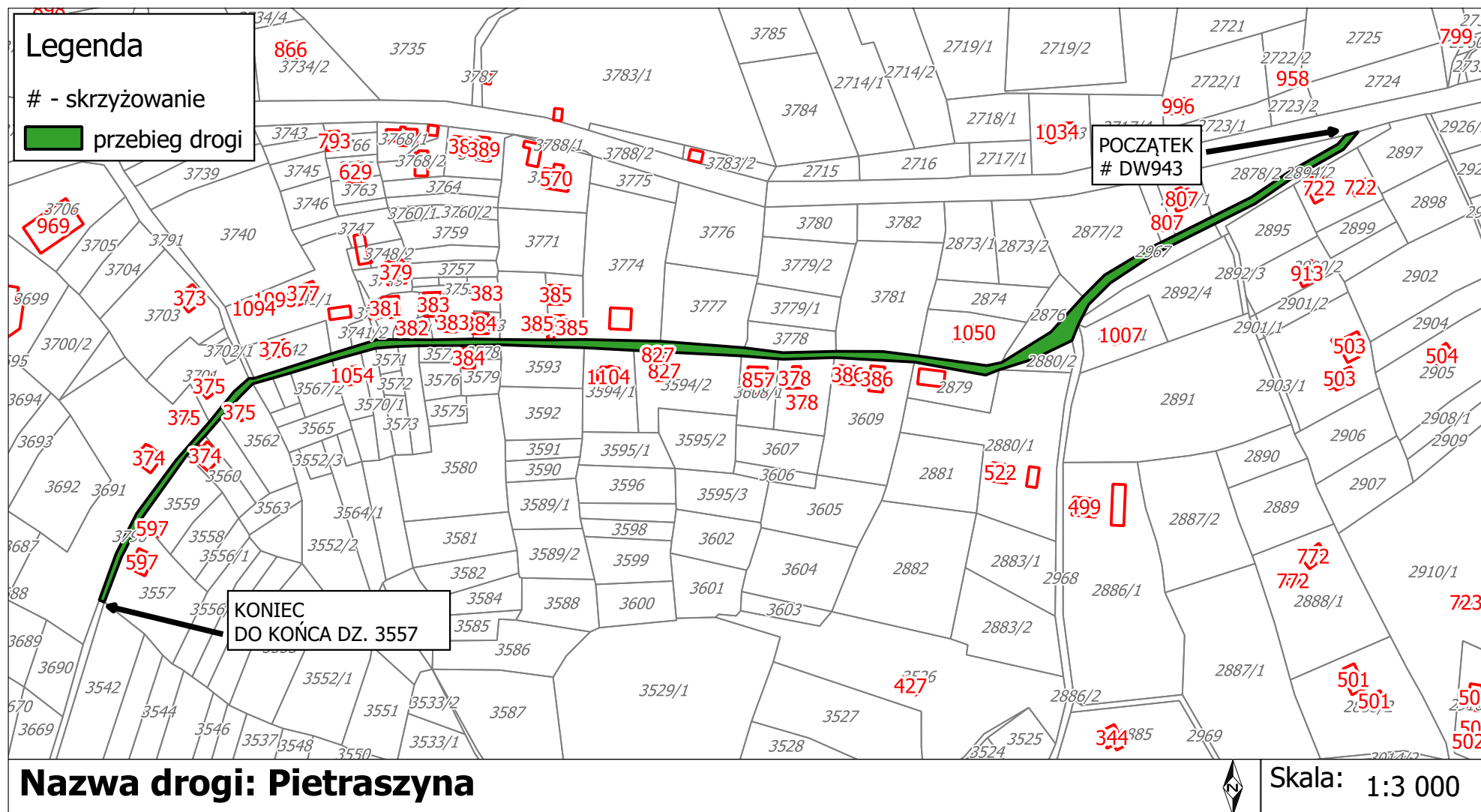
**Nazwa drogi: Wyżrano**



Skala: 1:2 000

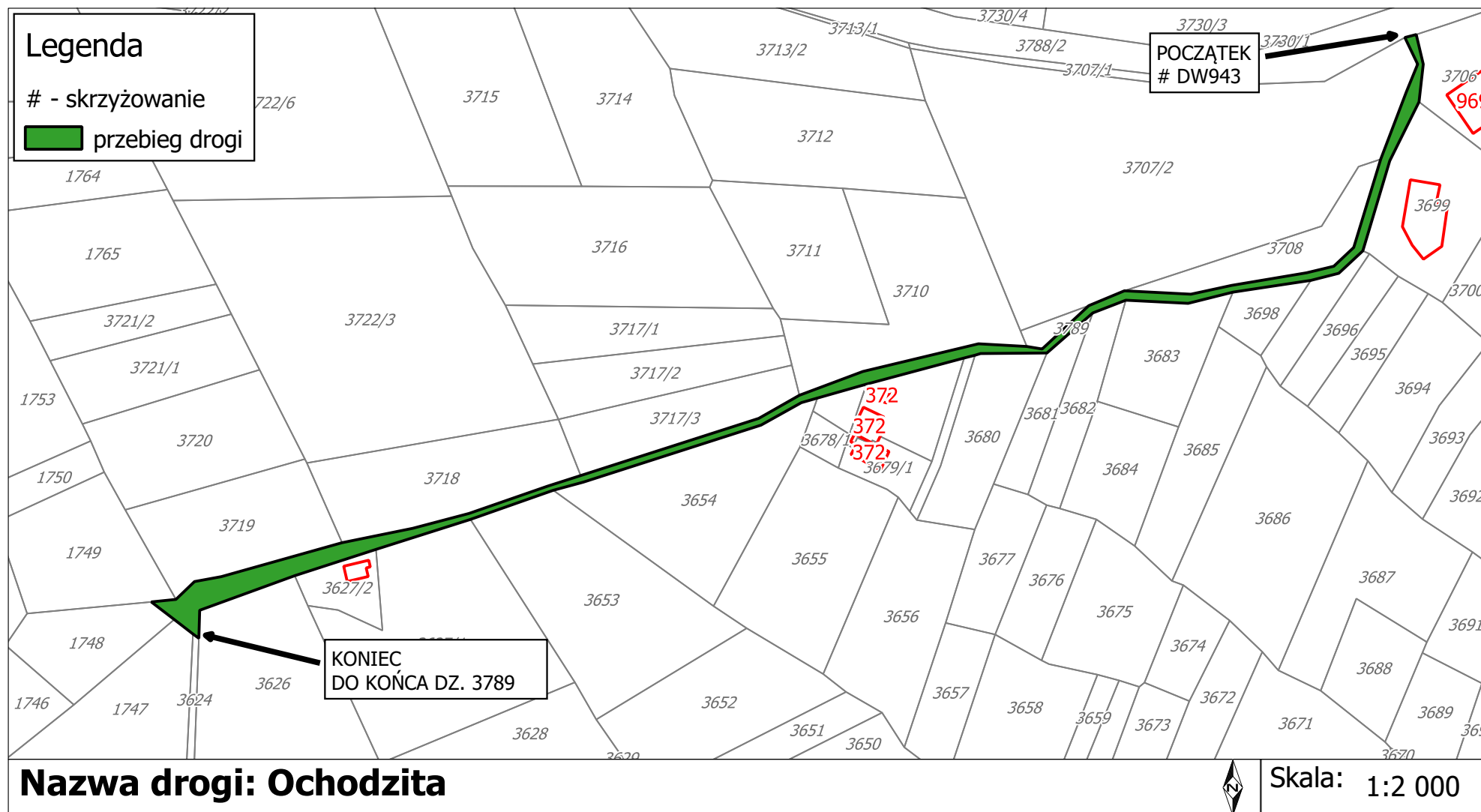
Załącznik Nr 15 do uchwały Nr LVIII/380/2022  
Rady Gminy Istebna  
z dnia 29 września 2022 r.

### Droga Pietraszyna



Załącznik Nr 16 do uchwały Nr LVIII/380/2022  
Rady Gminy Istebna  
z dnia 29 września 2022 r.

### Droga Ochodzita

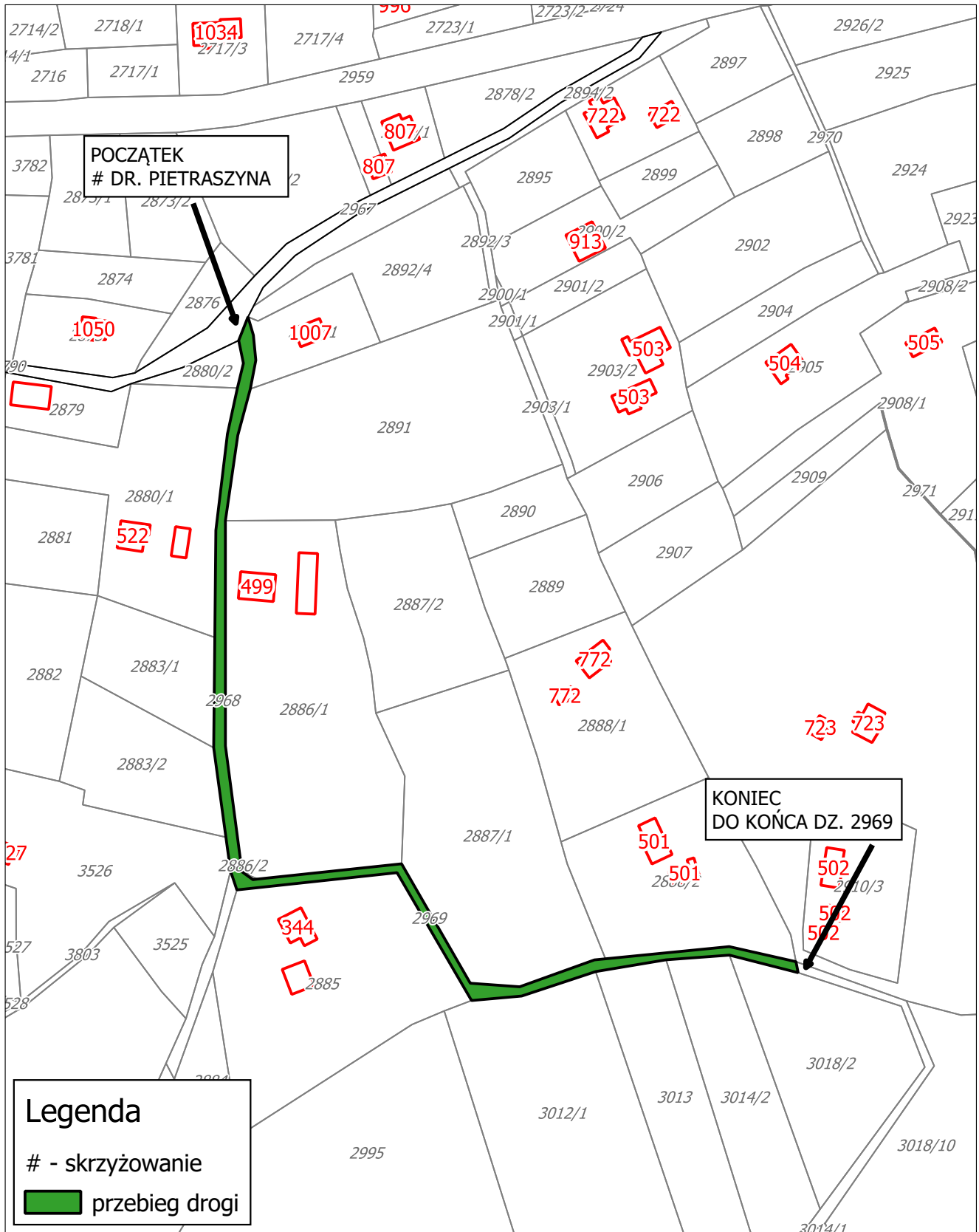


Załącznik Nr 17 do uchwały Nr LVIII/380/2022

Rady Gminy Istebna


z dnia 29 września 2022 r.

### Droga Pietraszyna Dolna



**Legenda**

# - skrzyżowanie

 przebieg drogi

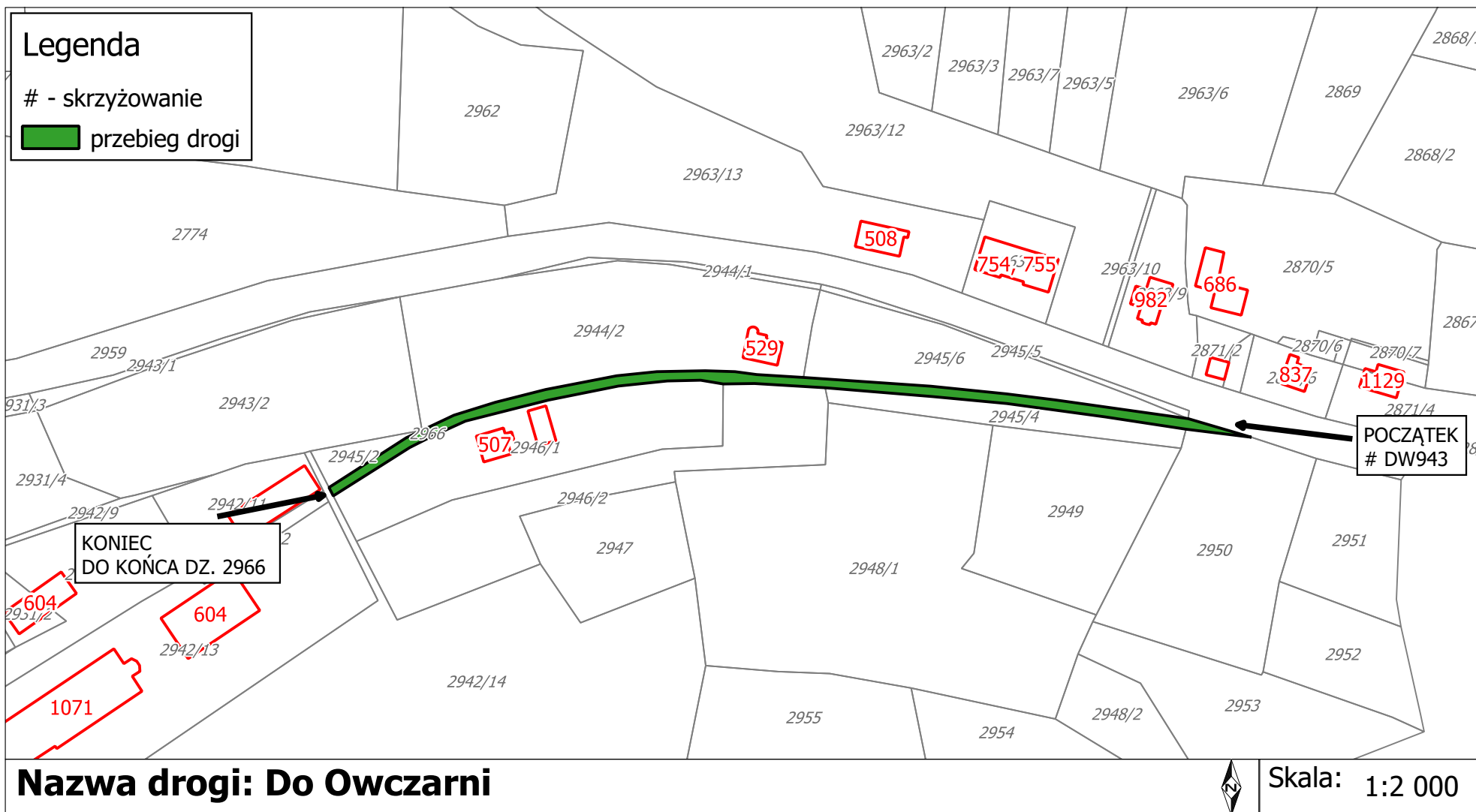
**Nazwa drogi: Pietraszyna Dolna**



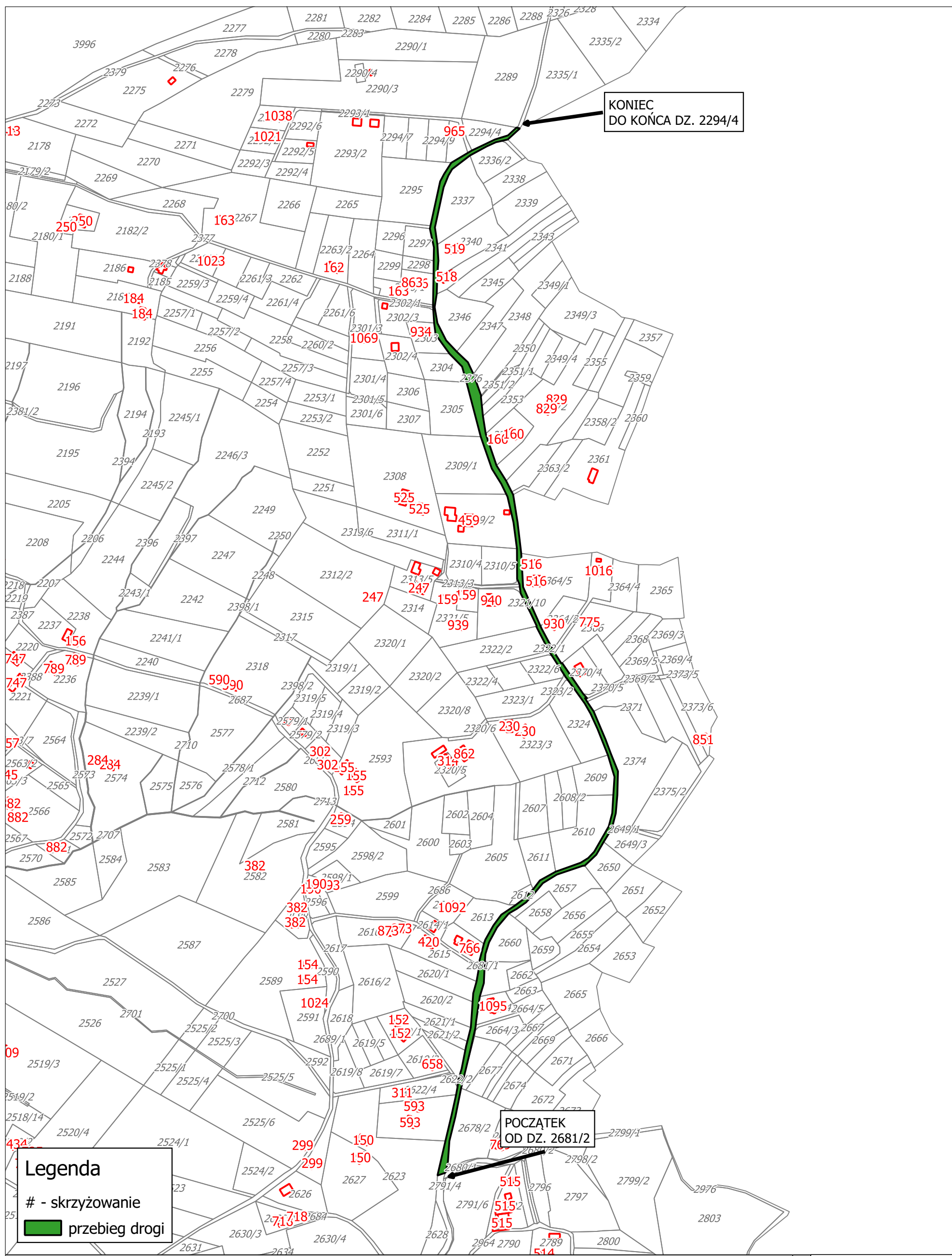
**Skala: 1:2 000**

Załącznik Nr 18 do uchwały Nr LVIII/380/2022  
Rady Gminy Istebna  
z dnia 29 września 2022 r.

### Droga Do Owczarni



Droga Tyniok Górny



**Legenda**  
 # - skrzyżowanie  
 [Green line] przebieg drogi

**Nazwa drogi: Tyniok Górny**

Skala: 1:4 000

Załącznik Nr 20 do uchwały Nr LVIII/380/2022  
Rady Gminy Istebna  
z dnia 29 września 2022 r.

### Droga Kliszówka

