



DZIENNIK URZĘDOWY

WOJEWÓDZTWA ŚLĄSKIEGO

Katowice, dnia 8 listopada 2022 r.

Poz. 7000

UCHWAŁA NR LX/390/2022 RADY GMINY ISTEbNA

z dnia 27 października 2022 r.

w sprawie zaliczenia dróg w obrębie Jaworzynka do kategorii dróg gminnych

Na podstawie art. 18 ust. 2 pkt. 15 ustawy z dnia 8 marca 1990 r. o samorządzie gminnym (t.j. Dz. U. z 2022 r., poz. 559 ze zm.), art. 7 ust. 2 i 3 ustawy z dnia 21 marca 1985 r. o drogach publicznych (Dz. U. z 2021 r. poz. 1376 ze zm.), po uzyskaniu pozytywnej opinii Zarządu Powiatu Cieszyńskiego

Rada Gminy Istebna uchwala, co następuje;

§ 1. 1. Zalicza się do kategorii dróg gminnych drogi określone w wykazie stanowiącym załącznik Nr 1 do uchwały.

2. Przebieg dróg, o których mowa w ust. 1 oznaczono na mapach stanowiących załączniki Nr 2-14 do uchwały.

§ 2. Wykonanie uchwały powierza się Wójtowi Gminy Istebna.

§ 3. Uchwała wchodzi w życie po upływie 14 dni od dnia ogłoszenia w Dzienniku Urzędowym Województwa Śląskiego.

Przewodniczący Rady

Stanisław Legierski

Załącznik Nr 1 do uchwały Nr LX/390/2022
Rady Gminy Istebna
z dnia 27 października 2022 r.

Wykaz dróg gminnych w obrębie Jaworzynka

Nr działki	Nazwa drogi	Przebieg drogi
4693	Kikula	załącznik nr 2
4839	Maciejka	załącznik nr 3
4860/2		
4854 - cz		
4750 - cz		
4483		
4472/1	Zapasieki Dolne	załącznik nr 4
4484/1		
2373		
1335		
1559	Zapasieki Górne	załącznik nr 5
1614		
1616/11		
1600/4		
1600/3		
1593/4		
1731		
1746/7		
1730/1	Wyrchzadeczka	załącznik nr 6
1741/1		
1737/1		
1709/1		
1662 cz		
1677 cz	Wielki Potok	załącznik nr 7
1511	Kocurzonka	załącznik nr 8
1379	Szkawlonka - Byrty	załącznik nr 9
1467		
1289	Szkawlonka	załącznik nr 10
2195	Klimkowska	załącznik nr 11
2419		
4522/5	Hasztuba	załącznik nr 12
2420		
4528		

47 - cz	Czerchla	załącznik nr 13
34/1	Czerchla - Do Potoka	załącznik nr 14

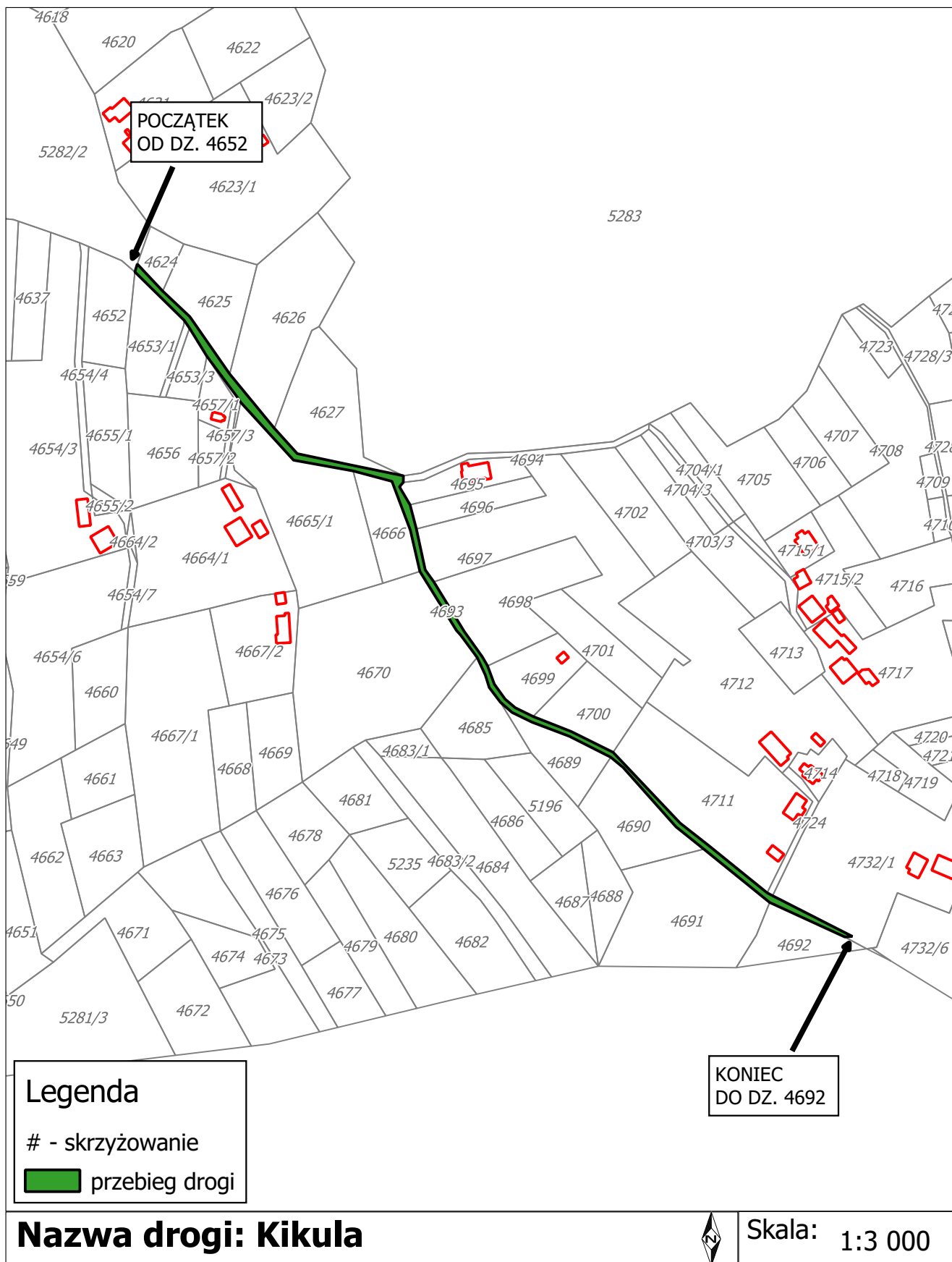
* cz - część działki

Załącznik Nr 2 do uchwały Nr LX/390/2022

Rady Gminy Istebna

z dnia 27 października 2022 r.

Droga Kikula

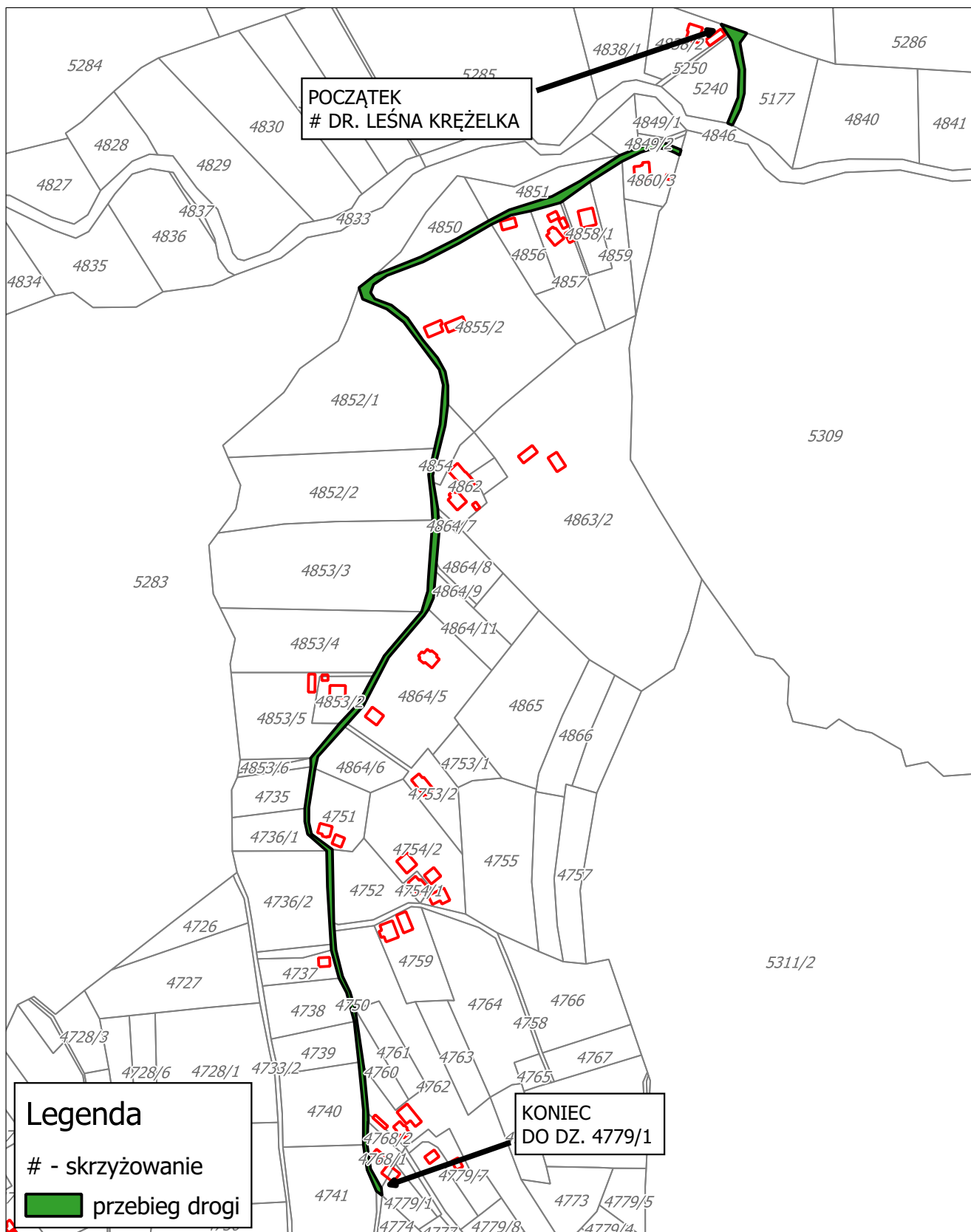


Załącznik Nr 3 do uchwały Nr LX/390/2022

Rady Gminy Istebna

z dnia 27 października 2022 r.

Droga Maciejka



Legenda
- skrzyżowanie
przebieg drogi

**KONIEC
DO DZ. 4779/1**

Nazwa drogi: Maciejka



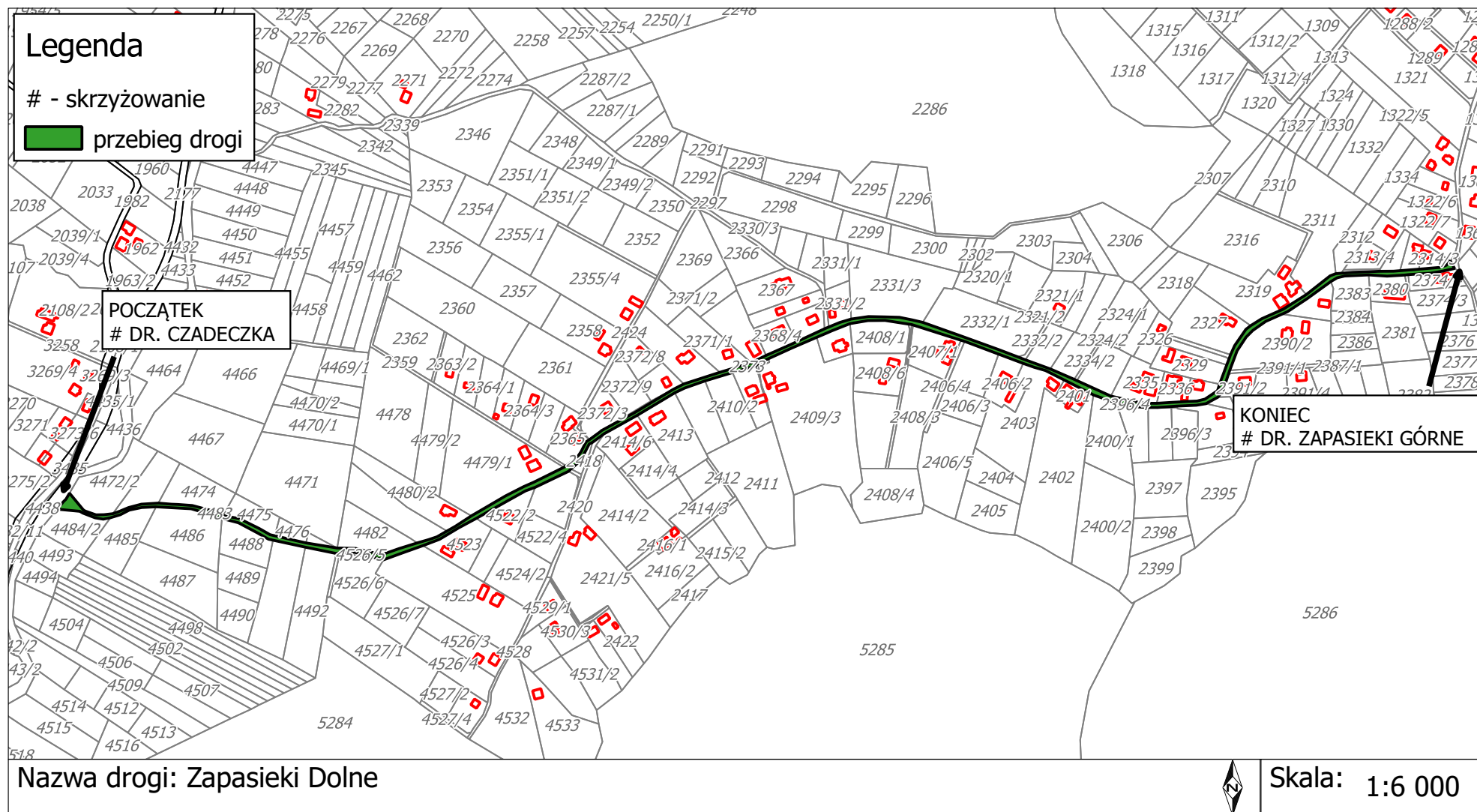
Skala: 1:4 000

Załącznik Nr 4 do uchwały Nr LX/390/2022

Rady Gminy Istebna

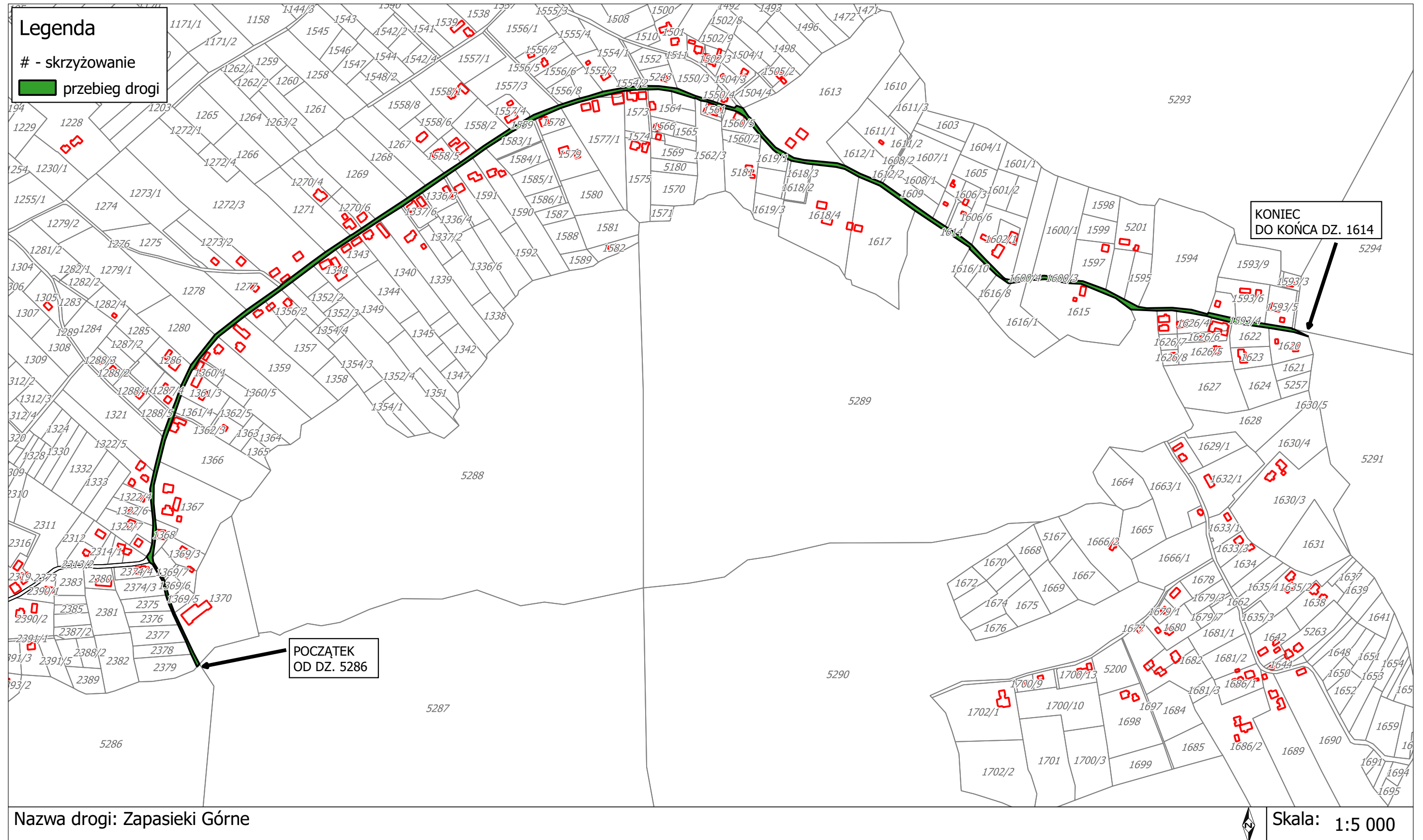
z dnia 27 października 2022 r.

Droga Zapasieki Dolne



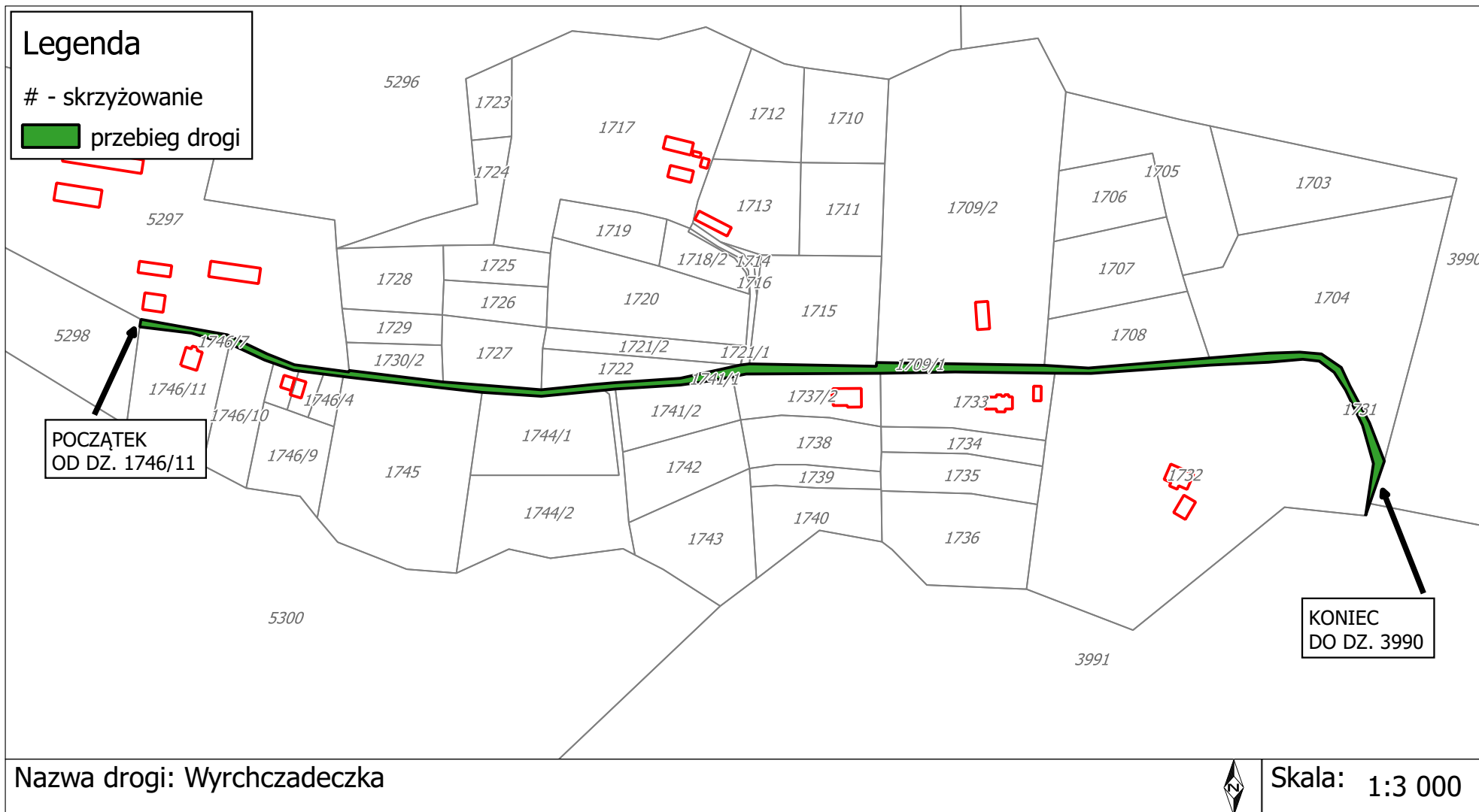
Załącznik Nr 5 do uchwały Nr LX/390/2022
Rady Gminy Istebna
z dnia 27 października 2022 r.

Droga Zapasieki Górne



Załącznik Nr 6 do uchwały Nr LX/390/2022
Rady Gminy Istebna
z dnia 27 października 2022 r.

Droga Wyrchzadeczka

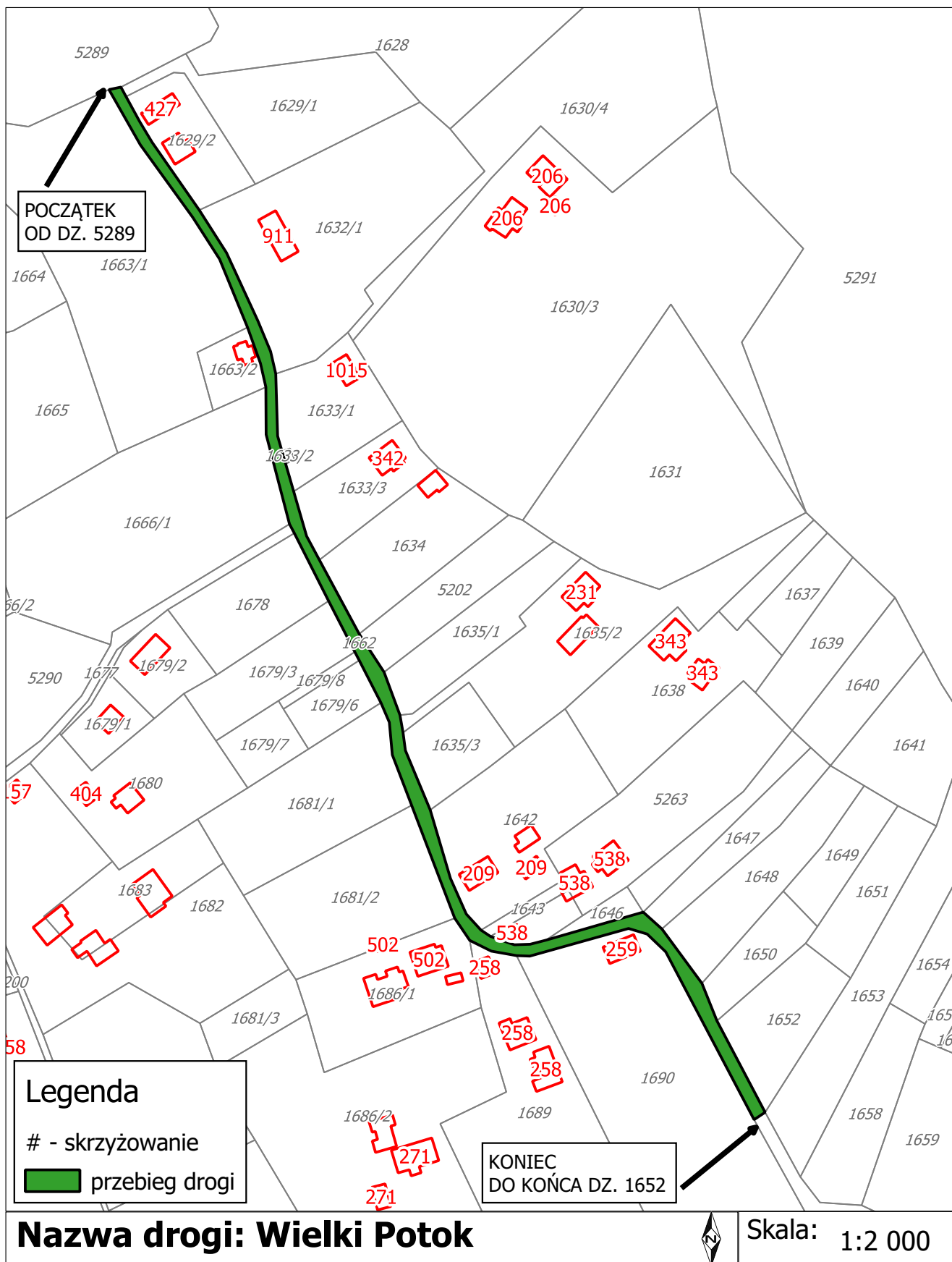


Załącznik Nr 7 do uchwały Nr LX/390/2022

Rady Gminy Istebna

z dnia 27 października 2022 r.

Droga Wielki Potok

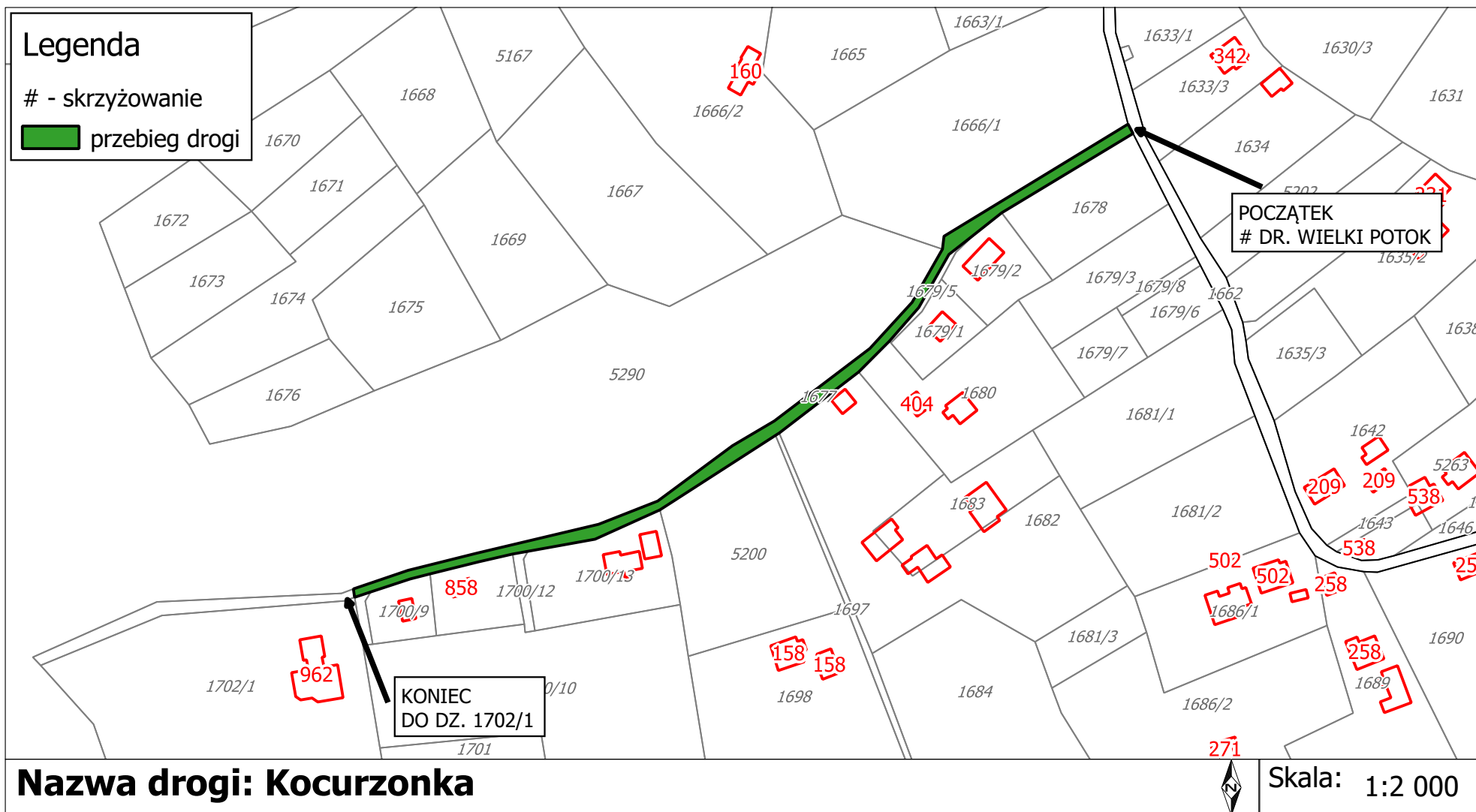


Załącznik Nr 8 do uchwały Nr LX/390/2022

Rady Gminy Istebna

z dnia 27 października 2022 r.

Droga Kocurzonka

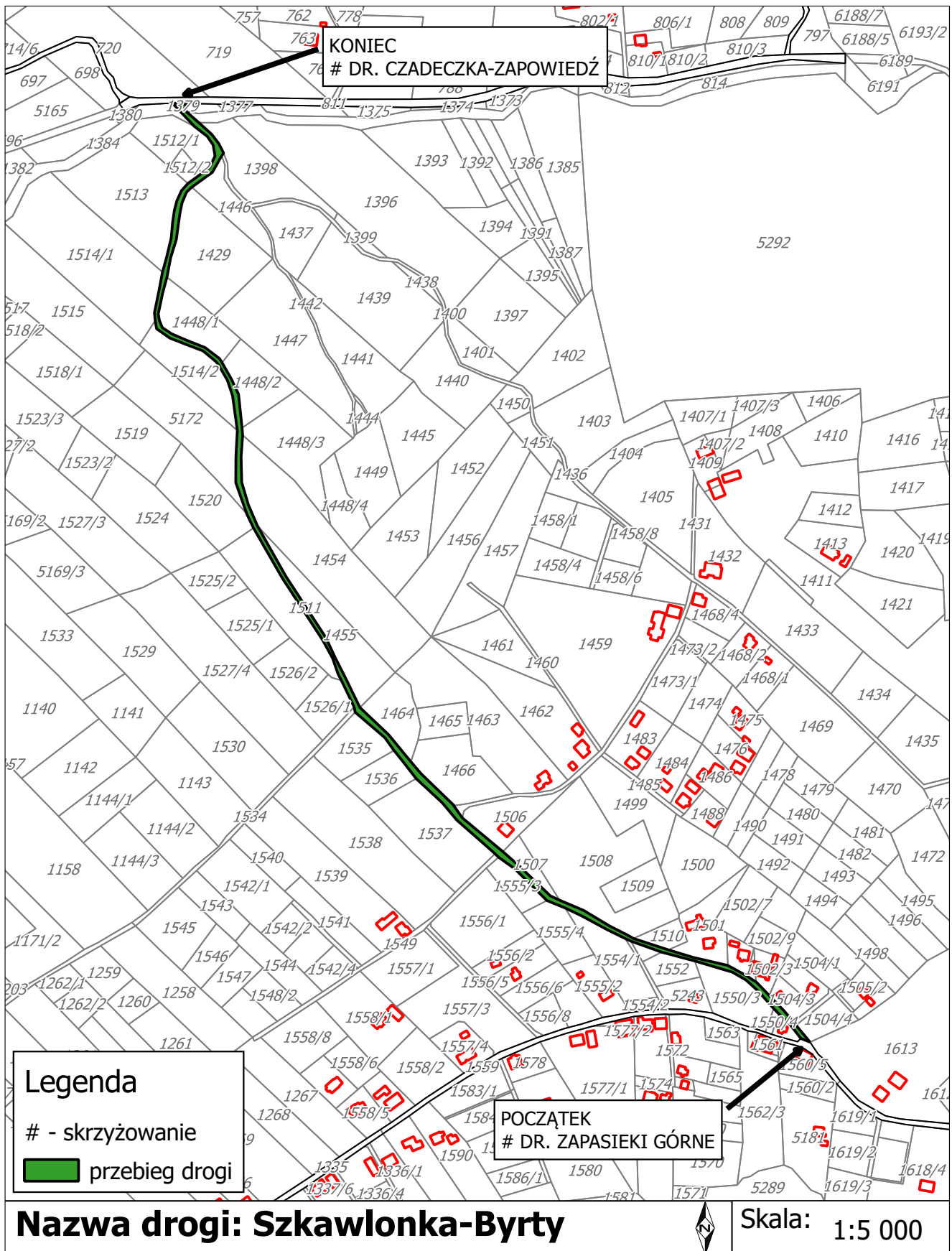


Załącznik Nr 9 do uchwały Nr LX/390/2022

Rady Gminy Istebna

z dnia 27 października 2022 r.

Droga Szkawlonka - Byrty



Legenda

- # - skrzyżowanie
- przebieg drogi

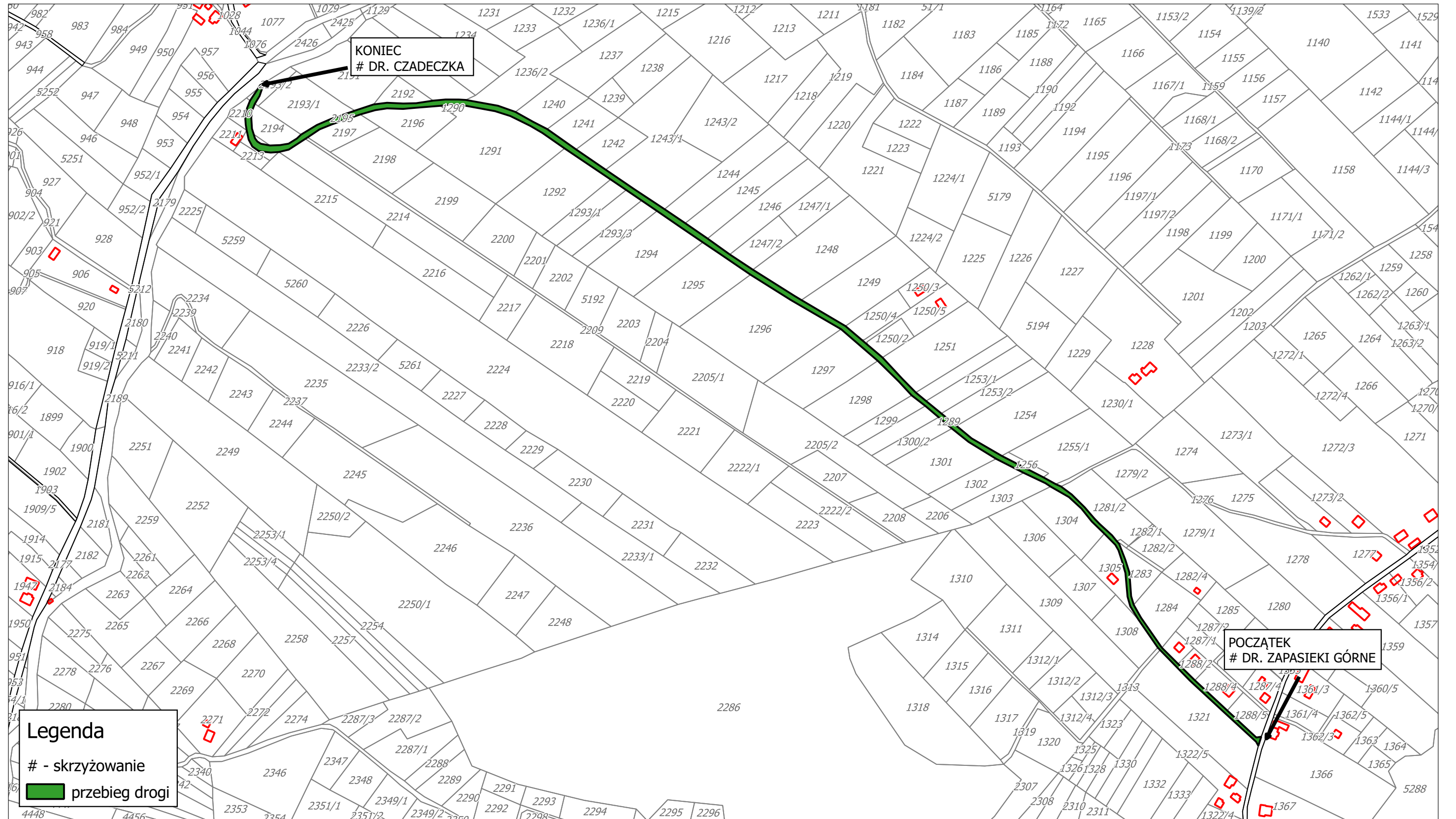
POCZĄTEK
DR. ZAPASIEKI GÓRNE

Nazwa drogi: Szkawlonka-Byrty

Skala: 1:5 000

Załącznik Nr 11 do uchwały Nr LX/390/2022
Rady Gminy Istebna
z dnia 27 października 2022 r.

Droga Klimkowska



Legenda
- skrzyżowanie
[Green line] przebieg drogi

Nazwa drogi: Klimkowska

**POCZĄTEK
DR. ZAPASIEKI GÓRNE**

**KONIEC
DR. CZADECZKA**

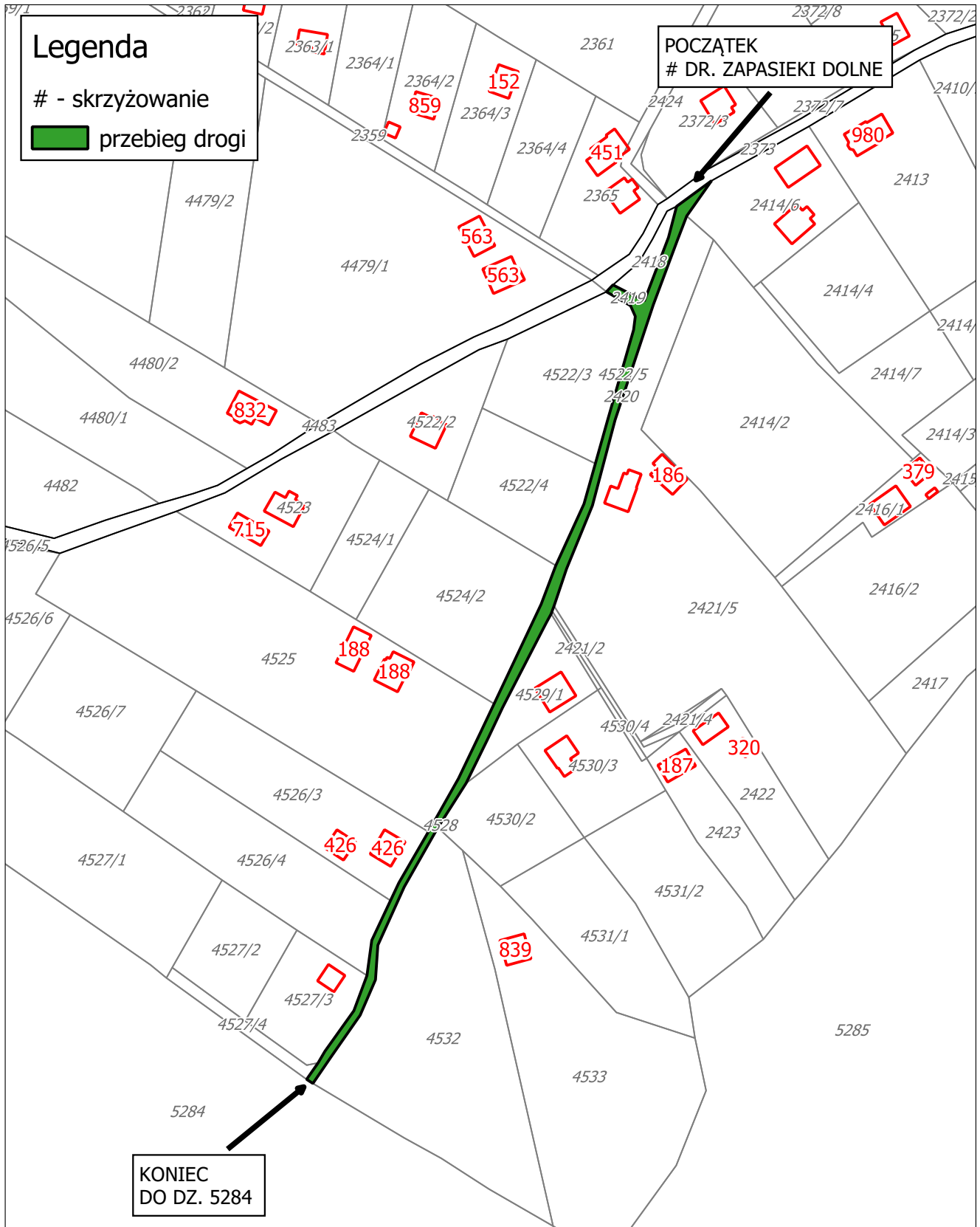
Skala: 1:4 000

Załącznik Nr 12 do uchwały Nr LX/390/2022

Rady Gminy Istebna

z dnia 27 października 2022 r.

Droga Hasztuba



Nazwa drogi: Hasztuba



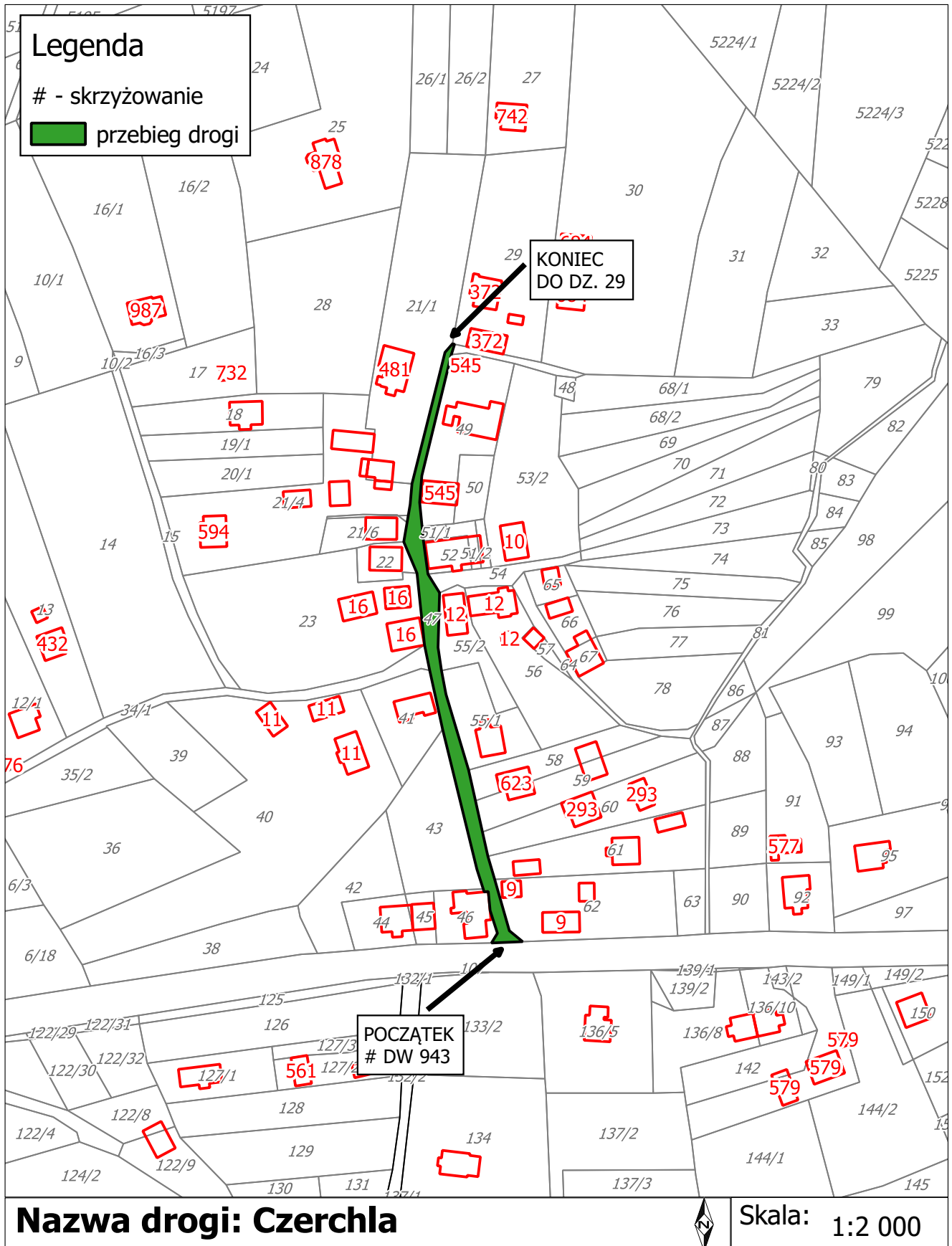
Skala: 1:2 000

Załącznik Nr 13 do uchwały Nr LX/390/2022

Rady Gminy Istebna

z dnia 27 października 2022 r.

Droga Czerchla



Załącznik Nr 14 do uchwały Nr LX/390/2022
Rady Gminy Istebna
z dnia 27 października 2022 r.

Droga Czerchla - Do Potoka

