



DZIENNIK URZĘDOWY WOJEWÓDZTWA ŚLĄSKIEGO

Katowice, dnia 24 listopada 2022 r.

Poz. 7466

UCHWAŁA NR 59/XL/2022 RADY GMINY BORONÓW

z dnia 21 listopada 2022 r.

w sprawie zaliczenia dróg do kategorii dróg gminnych

Na podstawie art. 18 ust. 2 pkt 15 ustawy z dnia 8 marca 1990 r. o samorządzie gminnym (Dz. U. z 2022 r. poz. 559 ze zm.) oraz art. 7 ust. 1 i 2 ustawy z dnia 21 marca 1985 r. o drogach publicznych (Dz. U. z 2022 r. poz. 1693 ze zm.) po zasięgnięciu opinii Zarządu Powiatu w Lublińcu

Rada Gminy Boronów uchwała, co następuje:

§ 1. Zalicza się do kategorii dróg gminnych następujące drogi położone na terenie gminy Boronów w miejscowości Boronów

- 1) oznaczoną geodezyjnie numerem działki: 1485/137, 1487/137, 1489/137, 1491/137, 1492/137, 1494/137, 1497/137, 1498/137, arkusz mapy 1, obręb Boronów, usytuowaną prostopadle do ulicy Wiśniowej i Wojska Polskiego.
- 2) oznaczoną geodezyjnie numerem działki: 6093/304, 6094/304, arkusz mapy 2, obręb Boronów, usytuowaną prostopadle do ulicy Grabińskiej.
- 3) ulicę Dworcową, oznaczoną geodezyjnie numerem działki: 170/137 (część działki), 202/137, 1412/137, 782/137 (część działki), 1048/137, arkusz mapy 1, obręb Boronów.

§ 2. Ustala się przebieg dróg określonych w § 1 zgodnie z załącznikiem graficznym numer 1, 2 i 3 do niniejszej uchwały.

§ 3. Wykonanie uchwały powierza się Wójtowi Gminy Boronów.

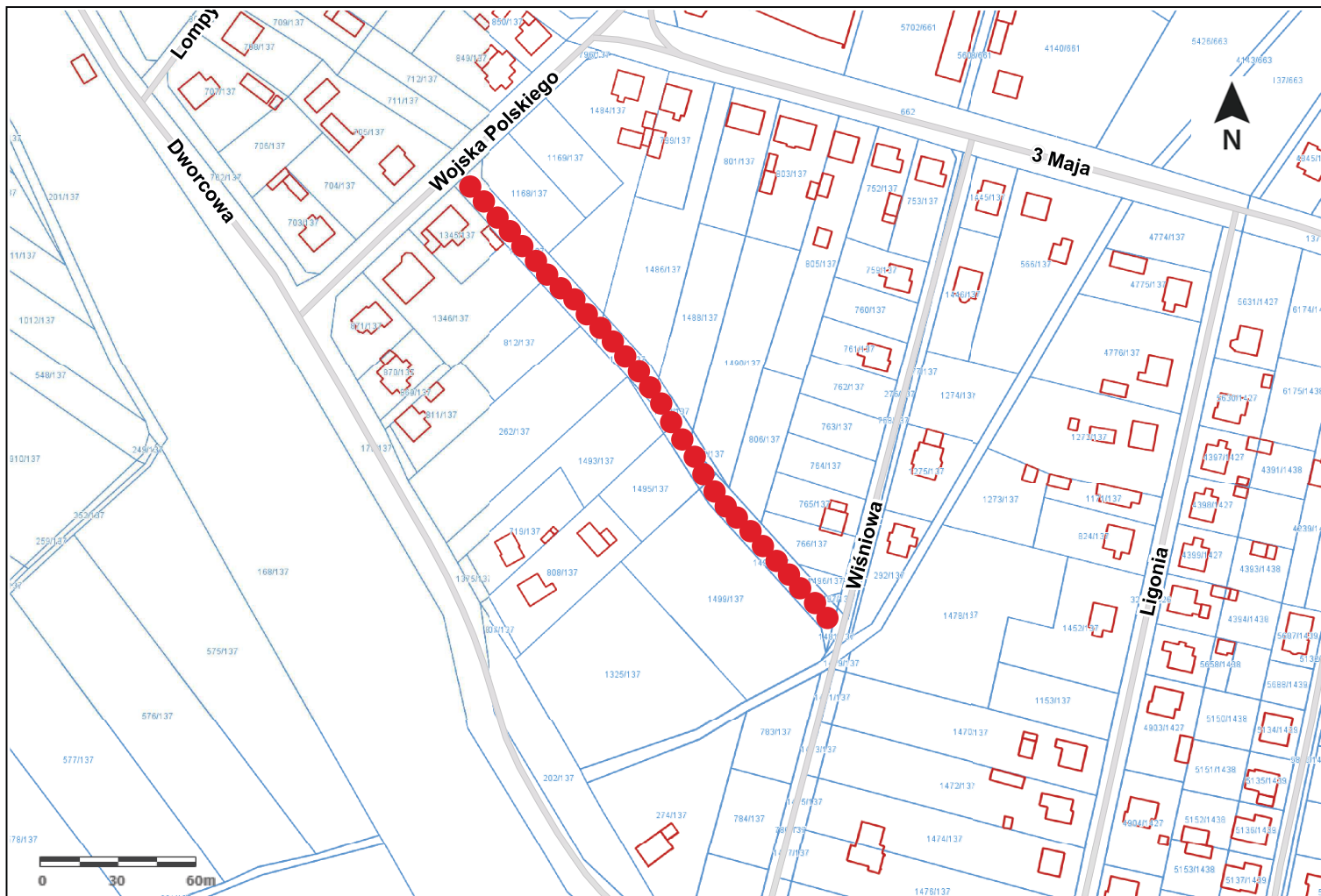
§ 4. Uchwała wchodzi w życie po upływie 14 dni od dnia ogłoszenia w Dzienniku Urzędowym Województwa Śląskiego.

Przewodniczący Rady Gminy

Bogdan Hutz

Załącznik nr 1 do Uchwały nr 59/XL/2022
Rady Gminy Boronów z dnia 21 listopada 2022 r.

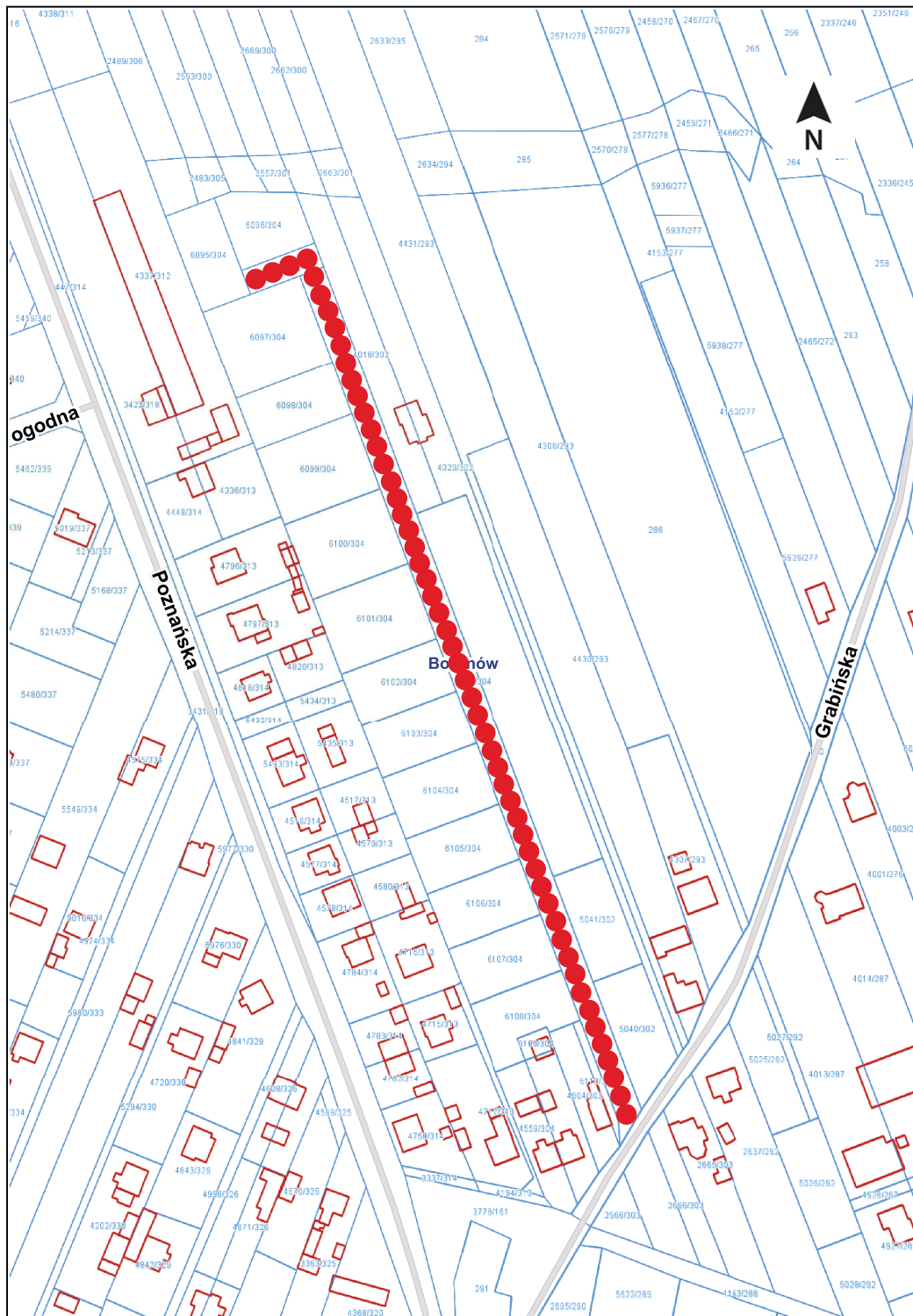
Działki: 1485/137, 1487/137, 1489,137, 1491/137, 1492/137, 1494/137, 1497/137, 1498/137, arkusz mapy 1, obręb Boronów



Skala mapy: 1:2000 ●●●● — Przebieg drogi opisanej w § 1 pkt 1

Załącznik nr 2 do Uchwały nr 59/XL/2022
Rady Gminy Boronów z dnia 21 listopada 2022 r.

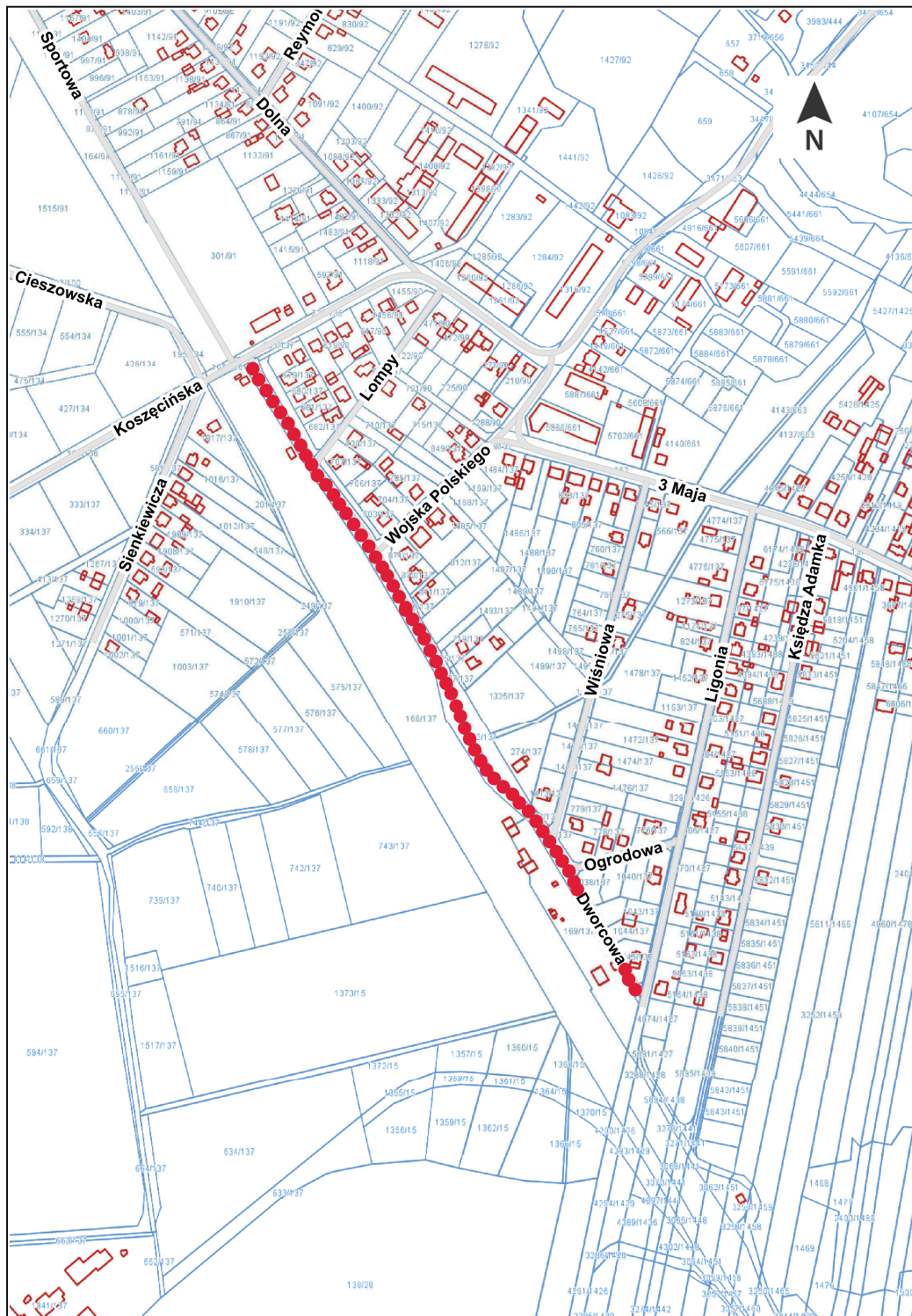
Działka: 6093/304, 6094/304, arkusz mapy 2, obręb Boronów



Skala mapy: 1:2000 ●●●● — Przebieg drogi opisanej w § 1 pkt 2

Załącznik nr 3 do Uchwały nr 59/XL/2022
Rady Gminy Boronów z dnia 21 listopada 2022 r.

Działka: 170/137 (część), 202/137, 1412/137, 782/137 (część), 1048/137, AR_1, obręb Boronów



Skala mapy: 1:5000 ●●●● — Przebieg drogi opisanej w § 1 pkt 3