



# DZIENNIK URZĘDOWY WOJEWÓDZTWA ŚLĄSKIEGO

---

Katowice, dnia 6 grudnia 2022 r.

Poz. 7889

## UCHWAŁA NR 1059/LXVII/2022 RADY MIEJSKIEJ W SOSNOWCU

z dnia 24 listopada 2022 r.

**w sprawie zmiany miejscowego planu zagospodarowania przestrzennego dla wschodniej i południowo-wschodniej części gminy Sosnowiec, zatwierdzonego Uchwałą nr 711/XLIII/05 Rady Miejskiej w Sosnowcu z dnia 25 sierpnia 2005 r. w zakresie zapisów dla terenu oznaczonego symbolami: B. 16 U, B.KK 4a**

Na podstawie art. 18 ust. 2 pkt 5, art. 40 ust. 1 i art. 42 ustawy z dnia 8 marca 1990 r. o samorządzie gminnym (tekst jednolity Dz. U. z 2022 r., poz. 559 z późniejszymi zmianami), art. 3 ust. 1 i art. 20 ustawy z dnia 27 marca 2003 r. o planowaniu i zagospodarowaniu przestrzennym (tekst jednolity Dz. U. z 2022, poz. 503), po stwierdzeniu nienaruszenia ustaleń „Studium uwarunkowań i kierunków zagospodarowania przestrzennego miasta Sosnowca”, przyjętego uchwałą Nr 369/XXXI/2016 Rady Miejskiej w Sosnowcu z dnia 19 maja 2016 r., wraz ze zmianą przyjętą uchwałą Nr 855/LXII/2018 z dnia 26 kwietnia 2018 r., oraz Uchwałą nr 943/LVI/2022 z dnia 31 marca 2022 r., rozstrzygając jednocześnie o sposobie rozpatrzenia uwag zgodnie z Załącznikiem Nr 2 do niniejszej uchwały, a także o sposobie realizacji, zapisanych w planie inwestycji z zakresu infrastruktury technicznej należących do zadań własnych gminy oraz zasadach ich finansowania, zgodnie z Załącznikiem Nr 3 do niniejszej uchwały,

### **Rada Miejska w Sosnowcu uchwała:**

**zmianę miejscowego planu zagospodarowania przestrzennego dla wschodniej i południowo-wschodniej części gminy Sosnowiec, zatwierdzonego Uchwałą nr 711/XLIII/05 Rady Miejskiej w Sosnowcu z dnia 25 sierpnia 2005 r. w zakresie zapisów dla terenu oznaczonego symbolami: B. 16 U, B.KK 4a**

### **Rozdział 1. Ustalenia wstępne**

#### **§ 1. Zakres i cel zmiany planu.**

1. Zmiana miejscowego planu zagospodarowania przestrzennego, obejmuje obszar o powierzchni około 0,77 ha, zlokalizowany jest w obszarze pomiędzy S1 a ulicą Logistyczną.

2. Celem przepisów szczegółowych dotyczących regulacji dla obszaru objętego zmianą planu jest określenie zasad kształtowania ładu przestrzennego.

#### **§ 2. Forma zmiany planu.**

1. Uchwała obejmuje ustalenia zmiany planu zawarte w treści uchwały, stanowiącej tekst planu oraz w części graficznej, którą stanowi Załącznik Nr 1 – rysunek planu, w skali 1:1000.

2. Integralnymi częściami niniejszej uchwały są rozstrzygnięcia niebędące ustaleniami planu:

- 1) Załącznik Nr 2 – Rozstrzygnięcia Rady Miejskiej w Sosnowcu dotyczące sposobu rozpatrzenia uwag wniesionych do projektu planu w trakcie wyłożenia do publicznego wglądu, zapisane w formie tekstowej;
- 2) Załącznik Nr 3 – Rozstrzygnięcia Rady Miejskiej w Sosnowcu dotyczące sposobu realizacji zapisanych w planie inwestycji z zakresu infrastruktury technicznej i komunikacji, które należą do zadań własnych gminy oraz zasad ich finansowania, zgodnie z przepisami o finansach publicznych.
- 3) Załącznik Nr 4 – Dane przestrzenne, o których mowa w art. 67a ust. 3 i 5 ustawy z dnia 27 marca 2003 r. o planowaniu i zagospodarowaniu przestrzennym.

3. Rysunek planu sporządzono na elektronicznej urzędowej mapie zasadniczej Powiatowego Zasobu Geodezyjnego i Kartograficznego w Sosnowcu, zawierającej obszar objęty planem wraz z jego niezbędnym otoczeniem.

4. Na rysunku planu zamieszczono wyrys ze „Studium uwarunkowań i kierunków zagospodarowania przestrzennego miasta Sosnowca” przyjętego uchwałą Nr 369/XXXI/2016 Rady Miejskiej w Sosnowcu z dnia 19 maja 2016 r. oraz zmianą przyjętą uchwałą Nr 855/LXII/2018 z dnia 26 kwietnia 2018 r. oraz Uchwałą nr 943/LVI/2022 z dnia 31 marca 2022 r. z zaznaczoną granicą obszaru objętego niniejszą zmianą planu.

5. Ustalenia planu zawarte w części tekstowej i graficznej obowiązują łącznie.

### § 3. objaśnienia.

1. Ilekroć w dalszych przepisach niniejszej uchwały jest mowa o:

- 1) **uchwale** – rozumie się przez to niniejszą uchwałę;
- 2) **zmianie planu** – rozumie się przez to zmianę miejscowego planu zagospodarowania przestrzennego, o której mowa w § 1. niniejszej uchwały;
- 3) **przepisach odrębnych** – rozumie się przez to przepisy obowiązujących ustaw wraz z aktami wykonawczymi, inne niż ustawa o planowaniu i zagospodarowaniu przestrzennym;
- 4) **rysunku planu** – rozumie się przez to graficzny zapis planu, będący załącznikiem do niniejszej uchwały (Załącznik Nr 1), o którym mowa w § 2 niniejszej uchwały;
- 5) **terenie** – rozumie się przez to obszar o ustalonym przeznaczeniu i zasadach zagospodarowania, wyznaczony na rysunku planu liniami rozgraniczającymi, oznaczony symbolem literowym i numerem wyróżniającym go spośród innych terenów;
- 6) **przeznaczeniu podstawowym** – rozumie się przez to funkcje zabudowy, a także sposób zagospodarowania oraz sposób użytkowania, ustalone na tym terenie;
- 7) **przeznaczeniu dopuszczonym** – rozumie się przez to funkcje zabudowy, a także sposób zagospodarowania oraz sposób użytkowania jaki nie może występować samodzielnie;
- 8) **uzupełniającym sposobie zagospodarowania** – rozumie się przez to obiekty budowlane i urządzenia oraz elementy zagospodarowania niezbędne do funkcjonowania lub obsługi przeznaczenia podstawowego i dopuszczonego;
- 9) **działce budowlanej** – rozumie się przez to definicję zamieszczoną w ustawie z dnia 27 marca 2003 r. o planowaniu i zagospodarowaniu przestrzennym;
- 10) **powierzchni całkowitej zabudowy** – rozumie się przez to sumę powierzchni całkowitej wszystkich kondygnacji nadziemnych budynku;
- 11) **nieprzekraczalnej linii zabudowy** – rozumie się przez to liniowe oznaczenie graficzne, wyznaczające maksymalny zasięg obszarowy wznoszenia naziemnych części budynku, z dopuszczeniem odstępstw wymienionych w ustaleniach planu;
- 12) **urządzeniach infrastruktury technicznej** – rozumie się przez to obiekty budowlane i urządzenia (magistralne, rozdzielcze, przyłącza i instalacje zewnętrzne) związane z uzbrojeniem terenu, w szczególności: wszelkiego rodzaju rurociągi, przewody, komory, zasuwy, kable, kanalizacje kablowe, światłowody, sieci napowietrzne, słupy, wieże, maszty i urządzenia telekomunikacyjne, pompownie sieci wodociągowej, pompownie ścieków, podczyszczalnie ścieków, lokalne urządzenia do gromadzenia i oczyszczania ścieków, stacje elektroenergetyczne SN/nn, rozdzielnie elektryczne i szafki telefoniczne, stacje redukcyjno-pomiarowe gazu, lokalne kotłownie, stacje wymienników ciepła, urządzenia OZE itp.;

definicja ta nie obejmuje urządzeń źródłowych, w szczególności takich jak: ujęcia wody, stacje wodociągowe, grupowe lub miejskie oczyszczalnie ścieków, ciepłownie, elektrociepłownie, elektrownie i stacje elektroenergetyczne WN/SN [GPZ, RPZ], składowiska odpadów, spalarnie odpadów i inne tego typu obiekty unieszkodliwiania odpadów, centrale telefoniczne (z wyjątkiem zakładowych);

- 13) **parametrach i wskaźnikach kształtowania zabudowy i zagospodarowania terenu** – dotyczących każdorazowo stanu docelowego, obejmującego łącznie zabudowę istniejącą i projektowaną – chyba, że z przepisów szczegółowych wynika inaczej – rozumie się:
- a) **maksymalną wysokość zabudowy** – maksymalny pionowy wymiar obiektu budowlanego liczony w metrach od najniższego poziomu terenu przylegającego do tego obiektu do najwyższego jego punktu, a w przypadku obiektów budowlanych będących budynkami – maksymalną wysokość budynku, wyrażoną w metrach, mierzoną stosownie do przepisów odrębnych z zakresu budownictwa,
  - b) **geometrię dachów** – rodzaj i kształt dachów (w szczególności dach płaski, jedno- lub wielospadowy, symetryczny, uskokowy, pilasty itd.), w tym kąty nachylenia połaci dachowych,
  - c) **gabaryty projektowanej zabudowy** – szerokość elewacji frontowej budynków (elewacja frontowa obiektu – należy przez to rozumieć tę elewację, która zwrócona jest w kierunku ulicy lub dojścia do obiektu z którego ten obiekt jest najbardziej eksponowany),
  - d) **wskaźnik intensywności zabudowy** – który wyraża stosunek sumy powierzchni całkowitej zabudowy istniejących i projektowanych budynków do powierzchni działki budowlanej,
  - e) **wskaźnik powierzchni zabudowy** – który wyraża procentowy udział powierzchni zabudowy istniejących i projektowanych budynków do powierzchni działki budowlanej,
  - f) **powierzchnię biologicznie czynną** – wyrażoną jako procentowy udział w0 całkowitej powierzchni działki budowlanej nawierzchni, którą należy rozumieć jako teren biologicznie czynny, stosownie do przepisów rozporządzenia Ministra Infrastruktury z dnia 12 kwietnia 2002 r. w sprawie warunków technicznych, jakim powinny odpowiadać budynki i ich usytuowanie,
- 14) **usługi związane z gospodarowaniem odpadami** – rozumie się przez to prowadzenie działalności polegającej na: zbieraniu (w tym skupu surowców wtórnych), transporcie (w zakresie tymczasowego magazynowania odpadów przez transportującego), przetwarzaniu (odzysku lub unieszkodliwiania) odpadów;
- 15) **dachach płaskich** - rozumie się przez to dach lub stropodach jedno- lub wielopołaciowy o spadach do 12 stopni;

2. Pozostałe określenia użyte w niniejszej uchwale definiowane są w przepisach odrębnych.

#### § 4. Przedmiot planu

1. Ustalenia obowiązujące dla całego obszaru zmiany planu zawarte są w rozdziale 2 „Ustalenia ogólne” i obejmują:

- 1) zasady ochrony i kształtowania ładu przestrzennego – określone w § 6;
- 2) zasady ochrony środowiska, przyrody i krajobrazu – określone w § 7;
- 3) zasady kształtowania krajobrazu – określone w § 8;
- 4) zasady ochrony dziedzictwa kulturowego i zabytków, w tym krajobrazów kulturowych oraz dóbr kultury współczesnej – określone w § 9;
- 5) zasady kształtowania przestrzeni publicznych – określone w § 10;
- 6) granice i sposoby zagospodarowania terenów lub obiektów podlegających ochronie, ustalonych na podstawie odrębnych przepisów – określone w § 11;
- 7) szczegółowe zasady i warunki scalania i podziału nieruchomości objętych planem miejscowym – określone w § 12;
- 8) zasady modernizacji, rozbudowy i budowy systemów komunikacji, w tym minimalną liczbę stanowisk postojowych i stanowisk przeznaczonych na parkowanie pojazdów zaopatrzonych w kartę parkingową oraz sposób ich realizacji – określone w § 13;

- 9) zasady modernizacji, rozbudowy i budowy systemów infrastruktury technicznej – określone w § 14;
- 10) określenie stawki procentowej służącej naliczaniu jednorazowej opłaty z tytułu wzrostu wartości nieruchomości, zgodnie z art. 36 ust. 4 ustawy z dnia 27 marca 2003 r. o planowaniu i zagospodarowaniu przestrzennym – § 15.

2. W granicach obszaru objętego planem nie występują obszary lub obiekty, które wymagałyby określenia nakazów, zakazów, dopuszczeń i ograniczeń odnoszących się do:

- 1) obszarów osuwania się mas ziemnych i obszarów szczególnego zagrożenia powodzią oraz krajobrazów priorytetowych określonych w audycie krajobrazowym oraz planie zagospodarowania przestrzennego województwa;
- 2) szczególnych warunków zagospodarowania terenów oraz ograniczenia w ich użytkowaniu, w tym zakazu zabudowy;
- 3) sposobu i terminu tymczasowego zagospodarowania, urządzania i użytkowania terenów.

3. Przeznaczenie terenów, zasady kształtowania zabudowy oraz wskaźniki zagospodarowania terenu, maksymalną i minimalną intensywność zabudowy, minimalny udział procentowy powierzchni biologicznie czynnej oraz maksymalną wysokość zabudowy – ustalono w rozdziale 3 „Ustalenia szczegółowe”.

4. Ustalenia dodatkowe i postanowienia końcowe zawarto w rozdziale 4.

### **§ 5. Rysunek planu.**

1. Obowiązującymi w niniejszym planie są następujące oznaczenia graficzne na rysunku zmiany planu:

- 1) granica obszaru objętego miejscowym planem zagospodarowania przestrzennego;
- 2) linie rozgraniczające tereny o różnym przeznaczeniu lub różnych zasadach zagospodarowania;
- 3) cyfrowo-literowe symbole terenu;
- 4) nieprzekraczalne linie zabudowy;

2. Obowiązujące oznaczenia literowe zastosowane w tekście i rysunku zmiany planu:

- 1) P – tereny produkcji;

3. Oznaczenia graficzne mające charakter informacyjny, niestanowiące ustaleń planu:

- 1) powierzchnie terenów wyznaczonych liniami rozgraniczającymi [ha];
- 2) granica udokumentowanych złóż węgla kamiennego „Niwka-Modrzejów” nr WK 366 – w granicach opracowania zmiany planu;
- 3) przebieg urządzeń infrastruktury technicznej;
- 4) określenie skali rysunku planu, w formie liczbowej i liniowej.

4. Opis obszaru ograniczonego liniami rozgraniczającymi – np. Bc.16 P składa się z:

- 1) oznaczenia literowego (Bc) określającego kolejny miejscowy plan zagospodarowania przestrzennego obejmujący fragment miasta;
- 2) numeru porządkowego (16);
- 3) oznaczenia literowego dotyczącego przeznaczenia terenu (P – tereny produkcji).

## **Rozdział 2. Ustalenia ogólne.**

### **§ 6. Zasady ochrony i kształtowania ładu przestrzennego.**

1. W zakresie kształtowania zabudowy i zagospodarowania terenu na całym obszarze objętym niniejszą zmianą planu:

- 1) ustala się:
  - a) lokalizowanie zabudowy zgodnie z wyznaczonymi na rysunku planu liniami zabudowy,

- b) kształtowanie zabudowy i zagospodarowania terenów zgodnie ze wskaźnikami i parametrami ustalonymi w Rozdziale 3 „Ustalenia szczegółowe”,
- c) maksymalną wysokość zabudowy innej niż budynki – 30,0 m, z zastrzeżeniem ustaleń szczegółowych zawartych w Rozdziale 3;

2) zakazuje się:

- a) lokalizacji obiektów handlowych o powierzchni sprzedaży przekraczającej 2000 m<sup>2</sup>,
- b) lokalizacji obiektów tymczasowych, za wyjątkiem obiektów związanych z organizacją placu budowy oraz związanych z okolicznościowymi i sezonowymi imprezami, o których mowa w § 10 oraz w ustaleniach szczegółowych zawartych w Rozdziale 3;

3) dopuszcza się: lokalizowania usług związanych z gospodarowaniem odpadami z zastrzeżeniem zakazu przetwarzania odpadów na otwartej przestrzeni,

2. W zakresie stosowania rozwiązań architektonicznych dla budynków nowo wznoszonych oraz istniejących, innych niż wymienione w par. 9 ust. 1, ustala się:

1) dla materiałów wykończeniowych elewacji i pokrycia dachowego:

- a) zakaz stosowania niskostandardowych materiałów wykończeniowych na elewacjach budynków takich jak: blacha falista i trapezowa, listwy z tworzyw sztucznych – siding,
- b) dopuszczenie stosowania okładzin zewnętrznych blaszanych w formie: blach płaskich, perforowanych, siatek, żaluzji, kasetonów i paneli systemowych, blachodachówki, przy czym zakazane jest wykończenie ocynkowane jako widoczne;

2) dla kolorystyki elewacji i pokrycia dachowego, w tym detalu architektonicznego:

a) na elewacjach budynków:

- nakaz stosowania barw rozjaśnionych lub zgaszonych, w tym dla tynków nakaz stosowania barw o niskich stopniach nasycenia, tzn. odpowiadający systemowi barwnemu NCS poziom chromatyczności i zaczernienia w przedziale od 0000 do 3030,
- zakazuje się stosowania barw wybijających się z krajobrazu, to jest jaskrawych o wysokim nasyceniu, szczególnie w kolorze: niebieskim, żółtym, fioletowym, różowym,

b) na 25 % powierzchni elewacji budynku dopuszcza się możliwość stosowania barw o wysokim nasyceniu bez ograniczenia barwowego jako elementy akcentujące,

c) ograniczenia kolorystyczne wskazane powyżej nie dotyczą odcieni szarości oraz materiałów naturalnych, takich jak: aluminium, miedzi, stali (Cor-Ten), drewna, szkła, ceramiki, kamienia,

d) dla detalu architektonicznego i towarzyszącego (takiego jak: balustrady, kraty, osłony, rynny, obróbki) – barw neutralnych: bieli, szarości, czerni lub barw w tej samej tonacji jak kolor elewacji, dachu; dopuszcza się inną kolorystykę balustrad i osłon przeciwsłonecznych, jako akcent kolorystyczny,

e) dla dachów - kolorystyki w odcieniach: szarości, czerni, brązów, naturalnej czerwieni (dla elementów ceramicznych), czerwono-brązowym,

f) nakaz ujednolicenia kolorystycznego obiektów zlokalizowanych w obrębie działki budowlanej.

3. Pas terenu pomiędzy linią zabudowy, a linią rozgraniczającą drogi/ulicy należy wykorzystywać wyłącznie dla:

- 1) dojazdów i dojść do budynków, parkingów oraz innych utwardzonych nawierzchni komunikacyjnych, w tym terenowych schodów i pochylni;
- 2) urządzeń infrastruktury technicznej;
- 3) elementów ogrodzenia;
- 4) obiektów małej architektury oraz zieleni urządzonej.

4. W granicach terenu przeznaczonego pod zabudowę jako uzupełniający sposób zagospodarowania dopuszcza się, jeżeli ustalenia szczegółowe Rozdziału 3 nie stanowią inaczej, lokalizację:

- 1) komunikacji pieszej i rowerowej;
- 2) parkingów;
- 3) zieleni urządzonej i izolacyjnej;
- 4) obiektów małej architektury;
- 5) obiektów spełniających kryterium określone w § 3. ust. 1 pkt 8, stosownie do realizowanego przeznaczenia, takich jak: budynki gospodarcze, garaże, wiaty, altany, obiekty zaplecza administracyjnego, socjalnego i technicznego itp.;
- 6) urządzeń infrastruktury technicznej i urządzeń budowlanych.

5. Gabarytów projektowanych budynków, tj. minimalnej szerokości elewacji frontowej, dla obiektów uzupełniającego sposobu zagospodarowania nie ustala się.

#### **§ 7. Zasady ochrony środowiska, przyrody i krajobrazu.**

1. Ustala się:

- 1) w zakresie ochrony powietrza – ograniczenie emisji pyłów związanych z wytwarzaniem energii cieplnej oraz z procesami inwestycyjnymi w budownictwie, gospodarce komunalnej, poprzez:
  - a) zwiększenie zasięgu terenów objętych zorganizowanym systemem ciepłowniczym zasilanym z centralnych źródeł,
  - b) stosowanie urządzeń wytwarzających energię z odnawialnych źródeł energii o zgodnie z przepisami odrębnymi,
  - c) stosowanie indywidualnych i grupowych systemów grzewczych spełniających wymagania określone w przepisach odrębnych,
  - d) uwzględnienie wymagań „Programu ochrony powietrza dla województwa śląskiego”, w tym ograniczeń przyjętych uchwałą Nr V/36/1/2017 Sejmiku Województwa Śląskiego z dnia 7 kwietnia 2017 r. w sprawie wprowadzenia na obszarze województwa śląskiego ograniczeń w zakresie eksploatacji instalacji, w których następuje spalanie paliw (Dz. Urz. Woj. Śl. z dnia 12 kwietnia 2017 r., poz. 2624),
  - e) zakaz stosowania materiałów pyłących (w szczególności żużli energetycznych) do utwardzania docelowych (trwałych) nawierzchni dróg i miejsc postojowych;
- 2) w zakresie ochrony przed oddziaływaniem pól elektromagnetycznych – obowiązek uwzględniania dopuszczalnych wartości parametrów fizycznych dla miejsc dostępnych dla ludności, zgodnie z przepisami odrębnymi z zakresu ochrony środowiska;
- 4) w zakresie ochrony wód powierzchniowych i podziemnych – zakazuje się prowadzenia gospodarki ściekowej w sposób mogący spowodować przekroczenie dopuszczalnego poziomu parametrów określających stan jakości wód powierzchniowych i podziemnych.

**§ 8. Zasady kształtowania krajobrazu.** Nie ustala się.

**§ 9. Zasady ochrony dziedzictwa kulturowego i zabytków, w tym krajobrazów kulturowych, oraz dóbr kultury współczesnej.** Nie ustala się.

**§ 10. Zasady kształtowania przestrzeni publicznych.** Nie ustala się.

**§ 11. Granice i sposoby zagospodarowania terenów lub obiektów podlegających ochronie, ustalonych na podstawie przepisów odrębnych,** w tym terenów górniczych, a także obszarów szczególnego zagrożenia powodzią oraz obszarów osuwania się mas ziemnych.

1. Przepisy odrębne określające wymogi ochrony i zagospodarowania terenu odnoszą się do obszaru objętego niniejszym planem miejscowym położonego:

- 1) w granicach udokumentowanego złoża węgla kamiennego „Niwka-Modrzejów” nr WK 366 - część obszaru objętego niniejszą zmianą planu miejscowego;
- 2) w granicach obszaru objętego niniejszym planem nie występują obszary szczególnego zagrożenia powodzią w rozumieniu przepisów odrębnych z zakresu zagrożenia powodzią;

3) w granicach obszaru objętego niniejszym planem nie występują obszary docelowo zagrożone osuwaniem się mas ziemnych w rozumieniu przepisów z zakresu ochrony środowiska.

#### **§ 12. Szczegółowe zasady i warunki scalania i podziału nieruchomości objętych planem miejscowym.**

Z uwagi na wielkość obszaru objętego zmianą planu oraz dwie działki ewidencyjne, które objęto granicą opracowania zmianą planu.

#### **§ 13. Zasady modernizacji, rozbudowy i budowy systemów komunikacji.**

1. W zakresie obsługi komunikacją drogową ustala się obsługę komunikacyjną terenu ustala się poprzez istniejącą drogę graniczącą z terenem objętym zmianą planu, zlokalizowaną poza terenem opracowania zmiany planu.

2. Jako uzupełnienie istniejącej sieci dróg dopuszcza się w obszarze zmiany planu realizację dojazdów i dojazdów pieszych, pieszo-jezdnych, dróg rowerowych, placów, umożliwiających prawidłową realizację ustaleń zmiany planu.

3. W granicach terenu wyznaczonego liniami rozgraniczającymi należy zapewnić stanowiska postojowe przeznaczone dla samochodów osobowych w celu zapewnienia właściwej obsługi obiektów, realizowanych odpowiednio do ustalonego przeznaczenia terenu:

- 1) dla zabudowy usługowej – minimum 1 stanowisko postojowe na 50 m<sup>2</sup> powierzchni użytkowej podstawowej oraz minimum 1 stanowisko postojowe na 5 pracowników zatrudnionych na najliczniejszej zmianie;
- 2) dla zabudowy przemysłowej, produkcyjnej – minimum 1 stanowisko postojowe na 4 pracowników zatrudnionych na najliczniejszej zmianie;
- 3) nie ustala się obowiązku realizacji stanowisk postojowych przeznaczonych do parkowania pojazdów zaopatrzonego w kartę parkingową.

4. W budynkach pełniących różne funkcje wskaźnik ilości stanowisk postojowych należy bilansować odpowiednio i proporcjonalnie do wskaźników ustalonych dla każdej funkcji zlokalizowanej w tym budynku.

5. Ustala się, sposób realizacji stanowisk postojowych dla samochodów osobowych i ciężarowych w formie wydzielonych stanowisk na powierzchni terenu lub w obrysie budynku, stosownie do ustaleń Rozdziału 3 „Ustalenia szczegółowe”.

#### **§ 14. Zasady modernizacji, rozbudowy i budowy systemów infrastruktury technicznej.**

1. Jako ogólne zasady obsługi w zakresie wszystkich rodzajów systemów infrastruktury technicznej, dotyczące całego obszaru zmiany planu, ustala się:

- 1) zachowanie istniejących systemów oraz utrzymanie istniejącego przebiegu i lokalizacji urządzeń infrastruktury technicznej z dopuszczeniem rozbudowy, przebudowy, odbudowy oraz w razie potrzeby likwidacji (odłączenia, rozbiórki) pod warunkiem zachowania ciągłości danego systemu;
- 2) powiązanie urządzeń infrastruktury technicznej z urządzeniami źródłowymi.

2. W zakresie zaopatrzenie w wodę ustala się:

- 1) obowiązek doprowadzenia wody z istniejącego i rozbudowywanego systemu miejskiej sieci wodociągowej, zgodnie z przepisami odrębnymi z zakresu zaopatrzenia w wodę;
- 2) lokalizację miejskiej sieci wodociągowej w terenie przeznaczonym do zabudowy o wydajności zapewniającej łącznie wymaganą ilość wody dla potrzeb przeciwpożarowych, bytowo-gospodarczych ze szczególnym uwzględnieniem przeciwpożarowego zaopatrzenia w wodę do zewnętrznego gaszenia pożaru dla budynków użyteczności publicznej lub przeznaczonych do jednoczesnego przebywania ponad 50 osób, zgodnie z przepisami odrębnymi z zakresu zaopatrzenia w wodę.

3. W zakresie odprowadzanie ścieków ustala się:

- 1) obowiązek docelowego odprowadzania ścieków do istniejących i rozbudowywanych systemów sieci kanalizacji miejskiej, zgodnie z przepisami odrębnymi z zakresu gospodarki ściekowej;
- 2) dopuszczenie retencjonowania wód opadowych i roztopowych, w tym zagospodarowania w obiektach budowlanych i urządzeniach lub do wykorzystania gospodarczego na działce.

4. W zakresie zaopatrzenie w ciepło ustala się:

- 1) wykorzystanie istniejącego zorganizowanego sposobu ogrzewania – rozprowadzenie ciepła poprzez rozbudowę istniejącego systemu sieci ciepłowniczych, zgodnie z przepisami odrębnymi z zakresu zaopatrzenia w ciepło;
- 2) dopuszczenie stosowania indywidualnych lub grupowych systemów grzewczych;
- 3) dopuszczenie stosowania urządzeń wytwarzających energię z odnawialnych źródeł energii o mocy zgodnie z przepisami odrębnymi.

5. W zakresie zaopatrzenie w gaz ustala się:

- 1) zaopatrzenie w gaz ziemny z istniejącego i rozbudowywanego systemu sieci nisko- i średnioprężnych, stosownie do zapotrzebowania, zgodnie z przepisami odrębnymi z zakresu zaopatrzenia w gaz;
- 2) wzdłuż istniejących, budowanych, rozbudowywanych i przebudowywanych urządzeń infrastruktury technicznej realizującej zaopatrzenie w gaz obowiązują ograniczenia w zakresie zabudowy i zagospodarowania terenów bezpośrednio przyległych, wynikające z przepisów odrębnych z zakresu zaopatrzenia w gaz.

6. W zakresie zaopatrzenie w energię elektryczną ustala się:

- 1) realizację zasilania odbiorców w oparciu o istniejącą infrastrukturę elektroenergetyczną średniego i niskiego napięcia;
- 2) dopuszczenie wykorzystania odnawialnych źródeł energii o mocy urządzeń zgodnie z przepisami odrębnymi, z zastrzeżeniem ustaleń pkt 3;
- 3) zakaz lokalizacji obiektów i urządzeń wytwarzających energię z wiatru, za wyjątkiem instalacji o mocy nie większej niż moc mikroinstalacji, oraz turbin o mocy do 1 kW na całym obszarze zmiany planu;
- 4) budowę stacji elektroenergetycznych SN/nn i rozdzielni elektrycznych w wykonaniu wewnętrznym lub jako stacje wolnostojące.

7. W zakresie telekomunikacji ustala się zapewnienie pełnej obsługi infrastrukturą telekomunikacyjną dla umożliwienia lokalizowania inwestycji celu publicznego z zakresu łączności publicznej, stosownie do występującego zapotrzebowania na usługi tego rodzaju, z istniejących urządzeń telekomunikacyjnych oraz poprzez budowę nowej i rozbudowę istniejącej infrastruktury telekomunikacyjnej, stosownie do przepisów odrębnych z zakresu telekomunikacji.

8. W zakresie urządzeń infrastruktury innych – nie wymienionych w ust. 2 ÷ 7, np. sieci telewizji kablowej, instalacji alarmowych, przekaźników antenowych itp. – ustala się możliwość ich lokalizacji, przy czym eksploatacja tych instalacji lub urządzeń nie może powodować przekroczenia standardów emisyjnych.

9. W zakresie gospodarki odpadami ustala się obowiązek zapewnienia w granicach działki budowlanej miejsca na pojemniki lub kontenery służące do czasowego gromadzenia odpadów stałych;

**§ 15. Stawki procentowe, o których mowa w art. 36 ustawy o planowaniu i zagospodarowaniu przestrzennym.** W niniejszym planie ustala się stawkę procentową na poziomie 30%, stanowiącą podstawę do obliczenia wysokości jednorazowej opłaty zwanej „rentą planistyczną”, obowiązującą w odniesieniu do terenów, których wartość wzrosła w wyniku uchwalenia niniejszego planu.

### **Rozdział 3. Ustalenia szczegółowe**

**§ 16.** Dla terenów oznaczonych na rysunku planu symbolami: **Bc. 16 P** ustala się:

- 1) przeznaczenie podstawowe: tereny produkcji – zakłady produkcyjne, usługowo-wytwórcze, logistyczne, składy i magazyny;
- 2) przeznaczenie dopuszczone: zabudowa usługowa;
- 3) uzupełniający sposób zagospodarowania zgodnie z zapisami § 6 ust. 5;
- 4) parametry i wskaźniki kształtowania zabudowy i zagospodarowania terenu:
  - a) maksymalna wysokość zabudowy: 30,0 m, w tym maksymalna wysokość budynków 15,0 m,

- b) geometria dachów: indywidualne rozwiązanie geometrii dachu,
  - c) gabaryty projektowanej zabudowy: minimalnej szerokości elewacji frontowej budynków nie określa się,
  - d) wskaźnik intensywności zabudowy: od 0,01 do 1,0,
  - e) maksymalny wskaźnik powierzchni zabudowy: 50%,
  - f) minimalna powierzchnia biologicznie czynna: 20%;
- 5) zakaz lokalizacji nowych zakładów stwarzających zagrożenie wystąpienia poważnej awarii przemysłowej,
- 6) dopuszczenie realizacji obiektów infrastruktury kolejowej;

#### **Rozdział 4.**

##### **Ustalenia dodatkowe i postanowienia końcowe**

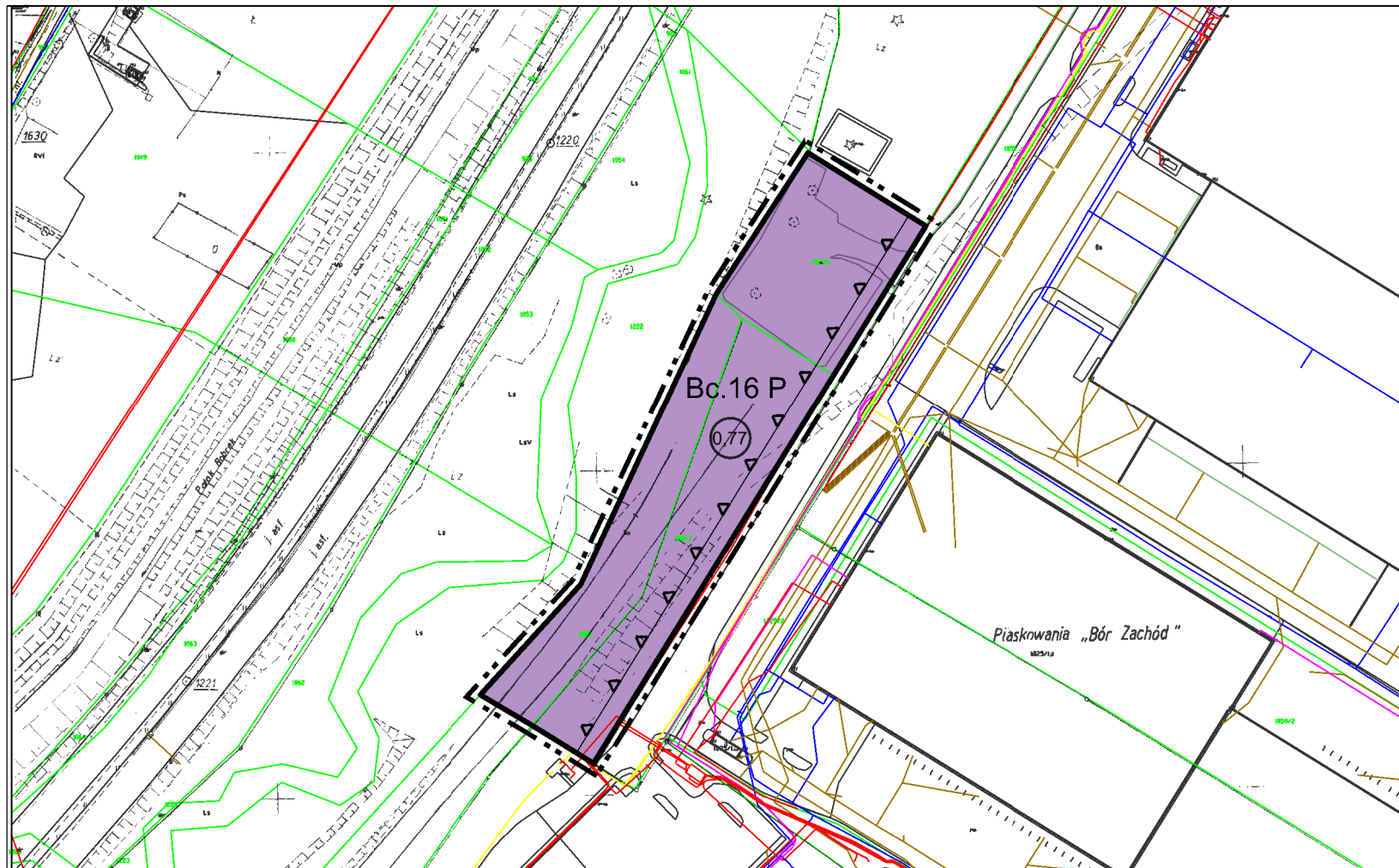
§ 17. Uchwała podlega ogłoszeniu w Dzienniku Urzędowym Województwa Śląskiego oraz publikacji na stronie internetowej Urzędu Miejskiego w Sosnowcu.

§ 18. Wykonanie uchwały powierza się Prezydentowi Miasta Sosnowca.

§ 19. Uchwała wchodzi w życie po upływie 21 dni od dnia jej ogłoszenia w Dzienniku Urzędowym Województwa Śląskiego.

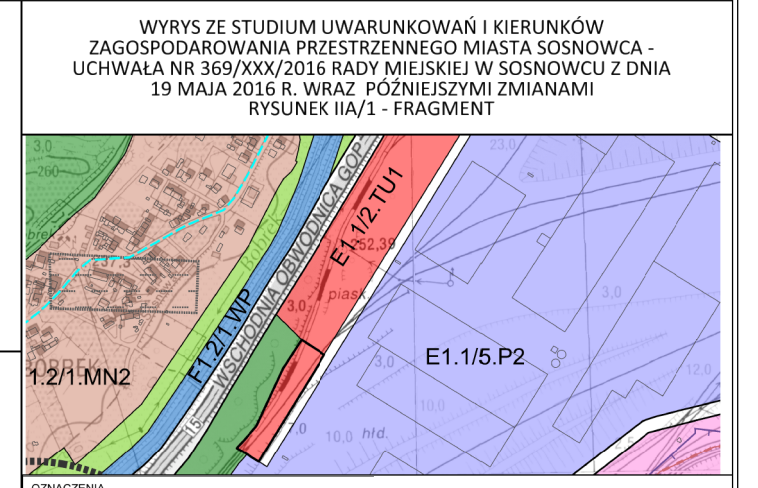
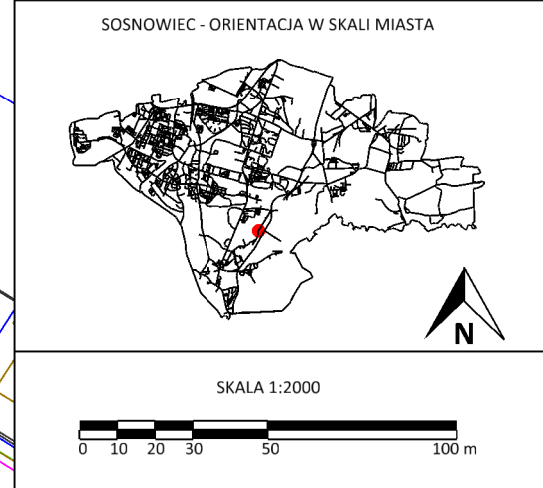
Przewodnicząca Rady Miejskiej w Sosnowcu

**Ewa Szota**



**ZMIANA MIEJSCOWEGO  
PLANU ZAGOSPODAROWANIA PRZESTRZENNEGO  
DLA WSCHODNIEJ I POŁUDNIOWO-WSCHODNIEJ CZĘŚCI GMINY SOSNOWIEC,  
ZATWIERDZONEGO UCHWAŁĄ NR 711/XLIII/05 RADY MIEJSKIEJ  
W SOSNOWCU Z DNIA 25 SIERPNI 2005 R.,  
W ZAKRESIE ZAPISÓW DLA TERENU OZNACZONEGO SYMBOLAMI: B.16 U, B.KK 4a**

**ZAŁĄCZNIK NR 1 DO UCHWAŁY NR 1059/LXVII/2022 RADY MIEJSKIEJ W SOSNOWCU  
Z DNIA 24 LISTOPADA 2022 r.**



**1. OZNACZENIA OBOWIĄZUJĄCE:**

	GRANICA OBSZARU OBJĘTEGO MIEJSCOWYM PLANEM ZAGOSPODAROWANIA PRZESTRZENNEGO
	LINIE ROZGRANICZAJĄCE TERENY O RÓŻNYM PRZEZNACZENIU LUB RÓŻNYCH ZASADACH ZAGOSPODAROWANIA
Bc.16 P	CYFROWO-LITEROWE SYMBOLE TERENU
	NIEPRZEKRACZALNA LINIA ZABUDOWY

**OZNACZENIE OKREŚLAJĄCE PRZEZNACZENIE TERENU:**

P	TEREN PRODUKCJI
---	-----------------

**2. OZNACZENIA INFORMACYJNE:**

	GRANICE WŁASNOŚCI I NUMERY GEODEZYJNE DZIAŁEK
	POWIERZCHNIA TERENU WYZNACZONEGO LINIAMI ROZGRANICZAJĄCYMI [HA]
	POŁOŻENIE CAŁEGO OBSZARU W ZASIĘGU UDOKUMENTOWANEGO ZŁOŻA WĘGLA KAMIENNEGO „NIWKA-MODRZEJÓW” NR: WK 366

**PRZEBIEG URZĄDZEŃ INFRASTRUKTURY TECHNICZNEJ:**

	SIEĆ ELEKTROENERGETYCZNA
	SIEĆ GAZOWA
	SIEĆ WODOCIĄGOWA
	SIEĆ KANALIZACYJNA
	SIEĆ TELEKOMUNIKACYJNA

Układ współrzędnych zgodny z obowiązującym systemem odniesień przestrzennych : PL-2000(6)  
Mapa ewidencyjna w postaci wektorowej w skali 1:1000 z Państwowego Zasobu Geodezyjnego i Kartograficznego udostępniona przez Powiatowy Zespół Geodezyjny i Kartograficzny w Sosnowcu w październiku 2022 r.

OPRACOWANO W WYDZIALE PLANOWANIA PRZESTRZENNEGO  
REFERAT PRACOWNIA PLANOWANIA PRZESTRZENNEGO I URBANISTYKI  
URZĘDU MIEJSKIEGO W SOSNOWCU - 2022 R.  
ul. I. Mościckiego 14, 41-200 Sosnowiec  
tel.: 32 296 04 18, e - mail:pracownia@um.sosnowiec.pl

**OZNACZENIA**

	GRANICA MIASTA SOSNOWICA	TP	TEREN PRZEMYSŁOWY - WZGLĘDNEJ ODALONOŚCI OD PRZEMYSŁOWYCH
	GRANICA GMINNIEJ OSIEDLI	P1	TEREN PRZEMYSŁOWY
	STREFA POTENCJALNEGO ROZWOJU I KOMBINACJA W GRANICACH WYBÓR	P2	TEREN PRZEMYSŁOWY
	STREFA POTENCJALNEGO ROZWOJU I KOMBINACJA W GRANICACH WYBÓR DOPUSZCZA SIĘ PRZEJŚCIE LUB KOŁOBIENIE STANOWISZCACH URZĄDÓW	P3	TEREN PRZEMYSŁOWY
	STREFA POTENCJALNEGO ROZWOJU I KOMBINACJA W GRANICACH WYBÓR DOPUSZCZA SIĘ PRZEJŚCIE LUB KOŁOBIENIE STANOWISZCACH URZĄDÓW	P4	TEREN PRZEMYSŁOWY
	STREFA POTENCJALNEGO ROZWOJU I KOMBINACJA W GRANICACH WYBÓR DOPUSZCZA SIĘ PRZEJŚCIE LUB KOŁOBIENIE STANOWISZCACH URZĄDÓW	T1	TEREN PRZEMYSŁOWY
	STREFA POTENCJALNEGO ROZWOJU I KOMBINACJA W GRANICACH WYBÓR DOPUSZCZA SIĘ PRZEJŚCIE LUB KOŁOBIENIE STANOWISZCACH URZĄDÓW	L1	TEREN PRZEMYSŁOWY
	STREFA POTENCJALNEGO ROZWOJU I KOMBINACJA W GRANICACH WYBÓR DOPUSZCZA SIĘ PRZEJŚCIE LUB KOŁOBIENIE STANOWISZCACH URZĄDÓW	L2	TEREN PRZEMYSŁOWY
	STREFA POTENCJALNEGO ROZWOJU I KOMBINACJA W GRANICACH WYBÓR DOPUSZCZA SIĘ PRZEJŚCIE LUB KOŁOBIENIE STANOWISZCACH URZĄDÓW	Z1	TEREN PRZEMYSŁOWY
	STREFA POTENCJALNEGO ROZWOJU I KOMBINACJA W GRANICACH WYBÓR DOPUSZCZA SIĘ PRZEJŚCIE LUB KOŁOBIENIE STANOWISZCACH URZĄDÓW	Z2	TEREN PRZEMYSŁOWY
	STREFA POTENCJALNEGO ROZWOJU I KOMBINACJA W GRANICACH WYBÓR DOPUSZCZA SIĘ PRZEJŚCIE LUB KOŁOBIENIE STANOWISZCACH URZĄDÓW	Z3	TEREN PRZEMYSŁOWY
	STREFA POTENCJALNEGO ROZWOJU I KOMBINACJA W GRANICACH WYBÓR DOPUSZCZA SIĘ PRZEJŚCIE LUB KOŁOBIENIE STANOWISZCACH URZĄDÓW	Z4	TEREN PRZEMYSŁOWY
	STREFA POTENCJALNEGO ROZWOJU I KOMBINACJA W GRANICACH WYBÓR DOPUSZCZA SIĘ PRZEJŚCIE LUB KOŁOBIENIE STANOWISZCACH URZĄDÓW	Z5	TEREN PRZEMYSŁOWY
	STREFA POTENCJALNEGO ROZWOJU I KOMBINACJA W GRANICACH WYBÓR DOPUSZCZA SIĘ PRZEJŚCIE LUB KOŁOBIENIE STANOWISZCACH URZĄDÓW	Z6	TEREN PRZEMYSŁOWY
	STREFA POTENCJALNEGO ROZWOJU I KOMBINACJA W GRANICACH WYBÓR DOPUSZCZA SIĘ PRZEJŚCIE LUB KOŁOBIENIE STANOWISZCACH URZĄDÓW	WP	TEREN PRZEMYSŁOWY
	STREFA POTENCJALNEGO ROZWOJU I KOMBINACJA W GRANICACH WYBÓR DOPUSZCZA SIĘ PRZEJŚCIE LUB KOŁOBIENIE STANOWISZCACH URZĄDÓW	WS	TEREN PRZEMYSŁOWY
	STREFA POTENCJALNEGO ROZWOJU I KOMBINACJA W GRANICACH WYBÓR DOPUSZCZA SIĘ PRZEJŚCIE LUB KOŁOBIENIE STANOWISZCACH URZĄDÓW	KDGP	TEREN PRZEMYSŁOWY
	STREFA POTENCJALNEGO ROZWOJU I KOMBINACJA W GRANICACH WYBÓR DOPUSZCZA SIĘ PRZEJŚCIE LUB KOŁOBIENIE STANOWISZCACH URZĄDÓW	KDG	TEREN PRZEMYSŁOWY
	STREFA POTENCJALNEGO ROZWOJU I KOMBINACJA W GRANICACH WYBÓR DOPUSZCZA SIĘ PRZEJŚCIE LUB KOŁOBIENIE STANOWISZCACH URZĄDÓW	KDZ	TEREN PRZEMYSŁOWY
	STREFA POTENCJALNEGO ROZWOJU I KOMBINACJA W GRANICACH WYBÓR DOPUSZCZA SIĘ PRZEJŚCIE LUB KOŁOBIENIE STANOWISZCACH URZĄDÓW	KDL	TEREN PRZEMYSŁOWY
	STREFA POTENCJALNEGO ROZWOJU I KOMBINACJA W GRANICACH WYBÓR DOPUSZCZA SIĘ PRZEJŚCIE LUB KOŁOBIENIE STANOWISZCACH URZĄDÓW	KDD	TEREN PRZEMYSŁOWY
	STREFA POTENCJALNEGO ROZWOJU I KOMBINACJA W GRANICACH WYBÓR DOPUSZCZA SIĘ PRZEJŚCIE LUB KOŁOBIENIE STANOWISZCACH URZĄDÓW	KDX	TEREN PRZEMYSŁOWY
	STREFA POTENCJALNEGO ROZWOJU I KOMBINACJA W GRANICACH WYBÓR DOPUSZCZA SIĘ PRZEJŚCIE LUB KOŁOBIENIE STANOWISZCACH URZĄDÓW	KDP	TEREN PRZEMYSŁOWY
	STREFA POTENCJALNEGO ROZWOJU I KOMBINACJA W GRANICACH WYBÓR DOPUSZCZA SIĘ PRZEJŚCIE LUB KOŁOBIENIE STANOWISZCACH URZĄDÓW	KKKT	TEREN PRZEMYSŁOWY

**TERENY FUNKCJONALNE:**

MW1	TEREN MIESZKANIOWY WIELKOCZŁONKOWY
MW2	TEREN MIESZKANIOWY WIELKOCZŁONKOWY Z USŁUGAMI
MN1	TEREN MIESZKANIOWY JEDNOCZŁONKOWY
MN2	TEREN MIESZKANIOWY JEDNOCZŁONKOWY Z USŁUGAMI
MZ	TEREN MIESZKANIOWY ZBIOROWY
MU	TEREN MIESZKANIOWY - USŁUGOWY
TU	TEREN USŁUG
TU1	TEREN USŁUG KOMERCYJNYCH
TU2	TEREN USŁUG PUBLICZNYCH
TU3	TEREN USŁUG WYSTAWNICZYCH
TU4	TEREN USŁUG PRODUKCYJNYCH
TU5	TEREN USŁUG KOMBINAŁYCH
UC	TEREN USŁUG HANDELOWYCH O POWIERZCHNI SPRZEDAŻY POWYŻEJ 2000 m <sup>2</sup>
UM	TEREN USŁUGOWO - MIESZKANIOWY
K	TEREN USŁUG KOMBINAŁYCH
T1	TEREN USŁUG TECHNICZNO - TRANSPORTOWYCH
SW	TEREN USŁUG SPORTU I REKREACJI

**WSKAŹNIKI URBANISTYCZNE**

TEREN-F	PRZEZNACZENIE DOMINUJĄCE	PRZEZNACZENIE RÓWNOZĘDNE	PRZEZNACZENIE DOPUSZCZONE	PRZEZNACZENIE ELEMENTARNE	WSKAŹNIKI URBANISTYCZNE
/2.TU1	TU1	TU4	TU4, T1, K, P4	-	PB, W, SW

WSKAŹNIKI ZAGOSPODAROWANIA ORAZ UŻYTKOWANIA TERENU: E1.1/2.TU1

Załącznik Nr 2 do uchwały Nr 1059/LXVII/2022  
Rady Miejskiej w Sosnowcu  
z dnia 24 listopada 2022 r.

**Rozstrzygnięcie Rady Miejskiej w Sosnowcu dotyczące sposobu rozpatrzenia nieuwzględnionych uwag  
wniesionych do projektu zmiany planu.**

Rada Miejska w Sosnowcu nie rozstrzyga o sposobie rozpatrzenia uwag złożonych do projektu zmiany miejscowego planu zagospodarowania przestrzennego miasta Sosnowca.

Załącznik Nr 3 do uchwały Nr 1059/LXVII/2022  
Rady Miejskiej w Sosnowcu  
z dnia 24 listopada 2022 r.

**Rozstrzygnięcie Rady Miejskiej w Sosnowcu dotyczące sposobu realizacji zapisanych w planie inwestycji z zakresu infrastruktury technicznej i komunikacji, które należą do zadań własnych gminy oraz zasad ich finansowania, zgodnie z przepisami o finansach publicznych**

Na podstawie art. 7 ust. 1 ustawy z dnia 8 marca 1990 r. o samorządzie gminnym (tekst jednolity Dz. U. z 2022 r., poz. 559 z późniejszymi zmianami) oraz art. 20 ust. 1 ustawy z dnia 27 marca 2003 r. o planowaniu i zagospodarowaniu przestrzennym (tekst jednolity Dz. U. z 2022 r., poz. 503 z późniejszymi zmianami) wobec faktu, że zmiany miejscowych planów zagospodarowania przestrzennego miasta Sosnowca nie przewidują inwestycji z zakresu infrastruktury technicznej należących do zadań własnych gminy Rada Miejska w Sosnowcu nie rozstrzyga o sposobie ich realizacji oraz zasadach ich finansowania, zgodnie z przepisami o finansach publicznych.

Załącznik Nr 4 do uchwały Nr 1059/LXVII/2022

Rady Miejskiej w Sosnowcu

z dnia 24 listopada 2022 r.

Zalacznik4.gml

**Dane przestrzenne o których mowa w art. 67a ust. 3 i 5 ustawy z dnia 27 marca 2003 r. o planowaniu i zagospodarowaniu przestrzennym (Dz. U. z 2022 r. poz. 503 z późniejszymi zmianami) zostaną ujawnione po kliknięciu w ikonę**