



DZIENNIK URZĘDOWY

WOJEWÓDZTWA ŚLĄSKIEGO

Katowice, dnia 12 kwietnia 2023 r.

Poz. 3136

UCHWAŁA NR LXVI/844/2023 RADY MIEJSKIEJ W CZELADZI

z dnia 29 marca 2023 r.

w sprawie uchwalenia miejscowego planu zagospodarowania przestrzennego miasta Czeladź dla terenu szpitala

Na podstawie art. 18 ust. 2 pkt 5, art. 40 ust. 1 i art. 41 ust. 1 ustawy z dnia 8 marca 1990 r. o samorządzie gminnym (t.j. Dz. U. z 2023 r. poz. 40) oraz art. 3 ust. 1, art. 20 ust. 1 i art. 29 ust. 1 ustawy z dnia 27 marca 2003 r. o planowaniu i zagospodarowaniu przestrzennym (t.j. Dz. U. z 2022 r. poz. 503 z późn. zm.), w nawiązaniu do uchwały Nr L/664/2022 Rady Miejskiej w Czeladzi z dnia 25 maja 2022 r. w sprawie przystąpienia do sporządzenia miejscowego planu zagospodarowania przestrzennego miasta Czeladź dla terenu szpitala, po stwierdzeniu, że niniejszy plan miejscowy nie narusza ustaleń Studium uwarunkowań i kierunków zagospodarowania przestrzennego miasta Czeladź przyjętego uchwałą nr XXV/336/2016 Rady Miejskiej w Czeladzi z dnia 19 maja 2016 r., na wniosek Burmistrza Miasta

Rada Miejska w Czeladzi uchwala, co następuje:

Rozdział 1. Przepisy ogólne

§ 1. Miejscowy plan zagospodarowania przestrzennego miasta Czeladź dla terenu szpitala, zwany dalej planem, obejmuje obszar w granicach określonych na rysunku planu, stanowiącym załącznik do niniejszej uchwały, o powierzchni 5,2 ha.

§ 2. Integralnymi częściami uchwały są załączniki:

- 1) załącznik nr 1 – rysunek planu, sporządzony w skali 1: 1000 na kopii mapy zasadniczej, z wrysem ze „Studium uwarunkowań i kierunków zagospodarowania przestrzennego miasta Czeladź”, z oznaczonymi granicami obszaru objętego planem;
- 2) załącznik nr 2 – rozstrzygnięcie Rady Miejskiej w Czeladzi o sposobie rozpatrzenia uwag wniesionych do projektu planu, nieuwzględnionych przez Burmistrza Miasta;
- 3) załącznik nr 3 – rozstrzygnięcie Rady Miejskiej w Czeladzi o sposobie realizacji zapisanych w planie inwestycji z zakresu infrastruktury technicznej, które należą do zadań własnych gminy oraz zasadach ich finansowania zgodnie z przepisami o finansach publicznych;
- 4) załącznik nr 4 – dane przestrzenne.

§ 3. Użyte w uchwale pojęcia należy rozumieć jak niżej:

- 1) przeznaczenie podstawowe – rodzaj przeznaczenia terenu, które zostało ustalone planem jako jedyne lub przeważające na danym terenie;

- 2) przeznaczenie uzupełniające – rodzaj przeznaczenia terenu, które uzupełnia przeznaczenie podstawowe;
- 3) usługi – działalności gospodarcze jak: handel detaliczny; działalność pocztowa i kurierska; działalność związana z zakwaterowaniem i gastronomią; informacja i komunikacja; działalność finansowa i ubezpieczeniowa; działalność związana z obsługą rynku nieruchomości; działalność profesjonalna, naukowa i techniczna; działalność w zakresie usług administrowania i działalność wspierająca; administracja publiczna; zabezpieczenia społeczne; edukacja; opieka zdrowotna i pomoc społeczna; działalność związana z kulturą, rozrywką i rekreacją oraz pozostała działalność usługowa (np. naprawa artykułów użytku osobistego i domowego, pranie i czyszczenie, fryzjerstwo, usługi kosmetyczne, krawieckie, itp.); do usług nie zalicza się: handlu odpadami i złomem oraz zbierania, magazynowania, przetwarzania i odzysku odpadów;
- 4) linie nieprzekraczalne zabudowy – linia w której może być usytuowana ściana budynku bez prawa jej przekraczania w kierunku linii rozgraniczającej;
- 5) wskaźnik powierzchni zabudowy – wyrażony w procentach stosunek powierzchni zabudowy liczonej po obrysie zewnętrznych ścian wszystkich budynków, a w przypadku nadwieszów, podcieni z podporami czy przejazdów – po obrysie zewnętrznym ścian wyższych kondygnacji, do powierzchni działki budowlanej, położonej w granicach terenu wyznaczonego liniami rozgraniczającymi;
- 6) wskaźnik intensywności zabudowy – wskaźnik powierzchni całkowitej, tj. sumy powierzchni wszystkich kondygnacji nadziemnych i podziemnych zabudowy w odniesieniu do powierzchni działki budowlanej, położonej w granicach terenu wyznaczonego liniami rozgraniczającymi;
- 7) wysokość zabudowy – maksymalna wysokość budynku wyrażona w metrach, mierzona stosownie do przepisów odrębnych z zakresu budownictwa, a w przypadku innych obiektów budowlanych – mierzona od poziomu terenu w najniższym punkcie styku z obiektem budowlanym do górnej krawędzi najwyżej położonego elementu obiektu budowlanego;
- 8) dach płaski – dach o kącie nachylenia połaci dachowych w zakresie 0°-12°.

§ 4. 1. Rysunek planu zawiera następujące oznaczenia będące ustaleniami planu, wyrażone graficznie:

- 1) granicę opracowania planu miejscowego;
- 2) przeznaczenie terenów:
 - a) MNW-U – teren zabudowy mieszkaniowej jednorodzinnej wolnostojącej lub usług,
 - b) UZ – teren usług zdrowia i pomocy społecznej,
 - c) KDZ – teren drogi zbiorczej,
– wraz z ich liniami rozgraniczającymi i symbolami;
- 3) nieprzekraczalne linie zabudowy.

2. Rysunek planu zawiera następujące oznaczenia wynikające z przepisów odrębnych i określające inne warunki i ograniczenia w zagospodarowaniu terenów, wyrażone graficznie:

- 1) złoża węgla kamiennego:
 - a) „Saturn”;
 - b) „Grodziec”;
 - 2) główny zbiornik wód podziemnych GZWP nr 329 Bytom.
3. Oznaczenia pozostałe na rysunku planu mają charakter informacyjny.
4. Na obszarze planu nie występują przesłanki do określenia:
- 1) zasad ochrony dziedzictwa kulturowego i zabytków, w tym krajobrazów kulturowych oraz dóbr kultury współczesnej;
 - 2) terenów górniczych, obszarów szczególnego zagrożenia powodzią, obszarów osuwania się mas ziemnych, krajobrazów priorytetowych określonych w audycie krajobrazowym oraz w planie zagospodarowania przestrzennego województwa;

- 3) szczególnych warunków zagospodarowania terenów oraz ograniczeń w ich użytkowaniu, w tym zakaz zabudowy;
- 4) sposobu i terminu tymczasowego zagospodarowania, urządzania i użytkowania terenów.

Rozdział 2.

Ustalenia dotyczące obszaru całego planu

§ 5. W zakresie zasad ochrony i kształtowania ładu przestrzennego:

- 1) dla zabudowy, która w momencie wejścia w życie planu posiadała parametry oraz wskaźniki wykorzystania terenu przekraczające ustalone w niniejszym planie, ustala się:
 - a) zakaz jej nadbudowy i rozbudowy;
 - b) dopuszcza się remonty i przebudowy budynków;
- 2) przy sytuowaniu budynków ustala się linie nieprzekraczalne zabudowy, zgodnie z oznaczeniami na rysunku planu;
- 3) dopuszcza się lokalizację budynku mieszkalnego zwróconego ścianą bez otworów okiennych lub drzwiowych w stronę granicy działki w odległości 1,5 m od tej granicy lub bezpośrednio przy niej;
- 4) na terenach wydzielonych liniami rozgraniczającymi obok zagospodarowania zgodnie z przeznaczeniem terenu dopuszcza się jako przeznaczenie uzupełniające, o ile nie są wykluczone w pozostałych przepisach niniejszej uchwały: dojazdy, ciągi piesze i rowerowe, miejsca do parkowania, place nawrotowe i manewrowe, obiekty, sieci i urządzenia infrastruktury technicznej, zieleń nieurządzoną i urządzoną wraz z urządzeniami rekreacji, obiekty małej architektury;
- 5) planowane lądowisko wyniesione stanowi dominantę wysokościową.

§ 6. W zakresie zasad ochrony środowiska, przyrody i krajobrazu oraz wymagania wynikające z potrzeb kształtowania przestrzeni publicznych:

- 1) zakazuje się lokalizowania przedsięwzięć stwarzających zagrożenie dla życia lub zdrowia ludzi, a w szczególności ryzyko wystąpienia poważnych awarii, w rozumieniu przepisów z zakresu ochrony środowiska;
- 2) zakazuje się realizacji zamierzeń inwestycyjnych oraz prowadzenia działalności stwarzających uciążliwości dla sąsiednich nieruchomości w zakresie emisji zanieczyszczeń powietrza, hałasu i wibracji oraz pola elektromagnetycznego przekraczających wartości dopuszczalne;
- 3) zakazuje się stosowania rozwiązań technicznych, które mogłyby powodować przedostawanie się nieoczyszczonych ścieków do wód powierzchniowych lub do ziemi;
- 4) przyjmuje się dopuszczalne poziomy hałasu w środowisku:
 - a) dla terenu zabudowy mieszkaniowej jednorodzinnej wolnostojącej lub usług oznaczonego symbolem MNW-U, jak dla terenów „pod zabudowę mieszkaniowo-usługową”;
 - b) dla terenu usług zdrowia i pomocy społecznej oznaczonego symbolem UZ, jak dla terenów „pod szpitale i domy pomocy społecznej”;
- 5) ustala się jako przestrzeń publiczną teren drogi publicznej oznaczonej symbolem KDZ,
- 6) ustala się wyposażanie przestrzeni publicznej o której mowa w pkt 5 w obiekty, urządzenia i nawierzchnie ułatwiające poruszanie się osobom niepełnosprawnym.

§ 7. Obowiązują następujące ustalenia dotyczące granic i sposobów zagospodarowania terenów podlegających ochronie i ustalonych na podstawie odrębnych przepisów:

- 1) obszar planu znajduje się w całości w granicach złóż węgla kamiennego „Saturn” i „Grodzic” – obowiązują przepisy odrębne z zakresu prawa geologicznego i górniczego oraz prawa ochrony środowiska.
- 2) obszar planu znajduje się w całości w granicach Głównego Zbiornika Wód Podziemnych nr 329 „Bytom” – obowiązują przepisy odrębne z zakresu prawa geologicznego i górniczego, prawa ochrony środowiska oraz prawa wodnego.

§ 8. 1. W zakresie szczegółowych zasad i warunków scalania i podziału nieruchomości ustala się następujące parametry działek uzyskiwanych w wyniku scalenia i podziału:

- 1) minimalna powierzchnia działki – 500 m²;
- 2) minimalna szerokość frontu działki – 10 m;
- 3) kąt położenia granic działek w stosunku do pasa drogowego – od 60° do 120°.

2. Nie ustala się obszarów wymagających przeprowadzenia scaleń i podziału nieruchomości.

§ 9. Ustala się zasady modernizacji, rozbudowy i budowy systemów komunikacji:

- 1) podstawowy ciąg drogowy, zapewniający obsługę komunikacyjną obszaru planu, stanowi wyznaczona w liniach rozgraniczających i oznaczona na rysunku planu symbolem KDZ istniejąca droga zbiorcza;
- 2) uzupełnienie podstawowego ciągu drogowego zapewniającego obsługę komunikacyjną obszaru planu, stanowi ul. Asfaltowa zlokalizowana poza obszarem planu;
- 3) wskaźniki w zakresie zaspokajania miejsc do parkowania zostały określone dla poszczególnych terenów w rozdz. 3;
- 4) należy zapewnić stanowiska dla pojazdów zaopatrzonych w kartę parkingową w liczbie nie mniejszej niż określona w ustawie o drogach publicznych;
- 5) ustala się sposób realizacji miejsc do parkowania: miejsca parkingowe terenowe, podziemne lub miejsca do parkowania stanowiące część kondygnacji budynków oraz w garażach.

§ 10. W zakresie zasad modernizacji, rozbudowy i budowy systemów infrastruktury technicznej:

- 1) ustala się następujące ogólne zasady modernizacji, rozbudowy i budowy systemów infrastruktury technicznej:
 - a) dopuszcza się budowę, rozbudowę, przebudowę i remonty obiektów, urządzeń i sieci infrastruktury technicznej,
 - b) dopuszcza się lokalizację obiektów, urządzeń i sieci infrastruktury technicznej w sposób nieograniczający realizacji przeznaczenia terenów, przy zachowaniu pozostałych ustaleń planu oraz przepisów odrębnych,
 - c) nakazuje się uwzględnianie ograniczeń w zakresie budowy i rozbudowy obiektów budowlanych oraz w sposobie zagospodarowania terenów, położonych w sąsiedztwie i bezpośrednio przyległych do obiektów i sieci infrastruktury technicznej, związanych z zapewnieniem bezpieczeństwa i dostępem do infrastruktury zgodnie z przepisami odrębnymi;
- 2) zaopatrzenie w wodę, w tym do celów przeciwpożarowych, ustala się w oparciu o występujące w obszarze planu oraz w otoczeniu i wymagające rozbudowy odpowiednio do potrzeb systemy sieci i urządzeń wodociągowych;
- 3) odprowadzanie ścieków ustala się w oparciu o występujące w obszarze planu oraz w otoczeniu i wymagające rozbudowy, odpowiednio do potrzeb, systemy sieci i urządzeń kanalizacji sanitarnej;
- 4) odprowadzenie wód opadowych lub roztopowych ustala się:
 - a) w oparciu o występujące w obszarze planu oraz w otoczeniu i wymagające rozbudowy odpowiednio do potrzeb, systemy sieci i urządzeń kanalizacji deszczowej,
 - b) poprzez wykorzystanie indywidualnych systemów umożliwiających ich zatrzymanie w obrębie działki budowlanej, obszaru objętego inwestycją lub danego terenu, w celu ich użytkowego wykorzystania lub rozsączenia w gruncie, z zastrzeżeniem niepogorszenia stosunków wodnych na nieruchomościach sąsiednich;
- 5) zaopatrzenie w energię elektryczną ustala się w oparciu o występujące w obszarze planu oraz w otoczeniu i wymagające rozbudowy odpowiednio do potrzeb, systemy sieci i urządzeń elektroenergetycznych. Dopuszcza się stosowanie urządzeń wytwarzających energię z odnawialnych źródeł energii o mocy do 500 kW, z wyjątkiem lokalizacji urządzeń wykorzystujących moc energii wiatru i biogazowych;

- 6) zaopatrzenie w gaz ustala się w oparciu o występujące w obszarze planu oraz w otoczeniu i wymagające rozbudowy odpowiednio do potrzeb, systemy sieci i urządzeń gazowych;
- 7) zaopatrzenie w energię ciepłą ustala się w oparciu o występujące i planowane w obszarze planu indywidualne urządzenia i instalacje wytwarzające energię ciepłą oraz występujący w obszarze planu oraz w otoczeniu i wymagający rozbudowy odpowiednio do potrzeb, systemy sieci i urządzeń ciepłowniczych. Dopuszcza się stosowanie urządzeń wytwarzających energię ciepłą z odnawialnych źródeł energii o mocy do 500 kW, z wyjątkiem lokalizacji urządzeń wykorzystujących moc energii wiatru i biogazowych.

§ 11. Dla wszystkich terenów w obszarze objętym planem ustala się stawkę procentową dla ustalenia jednorazowej opłaty z tytułu wzrostu wartości nieruchomości, o której mowa w art. 36 ust. 4 ustawy o planowaniu i zagospodarowaniu przestrzennym w wysokości 30% (słownie: trzydzieści procent).

Rozdział 3. Ustalenia dotyczące terenów

§ 12. 1. Dla terenu zabudowy mieszkaniowej jednorodzinnej wolnostojącej lub usług, oznaczonego symbolem **1MNW-U** ustala się:

- 1) przeznaczenie podstawowe – zabudowa mieszkaniowa jednorodzinna wolnostojąca lub zabudowa usługowa;
- 2) przeznaczenie uzupełniające – garaże (z wyłączeniem zespołów powyżej 3 garaży) i budynki gospodarcze.

2. Zasady kształtowania zabudowy:

- 1) forma zabudowy – wolnostojąca;
- 2) geometria dachów – dachy płaskie, dachy spadziste, kąt nachylenia połaci dachowych do 45°;
- 3) maksymalna wysokość:
 - a) budynków mieszkalnych – 9 m,
 - b) budynków usługowych – 9 m,
 - c) budynków gospodarczych i garaży oraz wiat i altan – 4 m,
 - d) budowli – 6 m;
- 4) maksymalna szerokość fasady frontowej – 12 m.

3. Wskaźniki zagospodarowania terenu oraz miejsca do parkowania:

- 1) maksymalna powierzchnia zabudowy – 70%;
- 2) minimalna intensywność zabudowy – 0,1;
- 3) maksymalna intensywność zabudowy – 1,5;
- 4) minimalny udział powierzchni biologicznie czynnej – 10%;
- 5) minimalna liczba miejsc do parkowania – 1 stanowisko na 1 lokal mieszkalny wliczając w to miejsca w garażu oraz 1 stanowisko na 50 m² powierzchni sprzedaży (lub użytkowej usług – poza handlem).

§ 13. 1. Dla terenu zabudowy usług zdrowia i pomocy społecznej, oznaczonego symbolem **1UZ** ustala się:

- 1) przeznaczenie podstawowe – zabudowa usług zdrowia i pomocy społecznej;
- 2) przeznaczenie uzupełniające – lądowisko wyniesione dla śmigłowców ratunkowych wraz z infrastrukturą towarzyszącą, pozostała zabudowa usługowa związana z przeznaczeniem podstawowym lub będąca jego uzupełnieniem, garaże i budynki gospodarcze (z wyłączeniem nie związanych z przeznaczeniem podstawowym).

2. Zasady kształtowania zabudowy:

- 1) geometria dachów – dachy płaskie, dachy spadziste, kąt nachylenia połaci dachowych do 45°;
- 2) maksymalna wysokość:
 - a) budynków – 17 m,

- b) budynków gospodarczych i garaży oraz wiat – 4 m,
- c) budowli związanych z obsługą lądowiska wyniesionego dla śmigłowców ratunkowych – 28 m,
- d) budowli pozostałych – 8 m.

3. Wskaźniki zagospodarowania terenu oraz miejsca do parkowania:

- 1) maksymalna powierzchnia zabudowy – 50%;
- 2) minimalna intensywność zabudowy – 0,1;
- 3) maksymalna intensywność zabudowy – 2,0;
- 4) minimalny udział powierzchni biologicznie czynnej – 20%;
- 5) minimalna liczba miejsc do parkowania:
 - a) 1 stanowisko na 300 m² powierzchni użytkowej usług szpitalnych,
 - b) 1 stanowisko na 50 m² powierzchni użytkowej pozostałych usług.

§ 14. Dla terenu komunikacji, oznaczonego symbolem **1KDZ** ustala się:

- 1) przeznaczenie – droga klasy zbiorczej;
- 2) szerokość terenu – zgodnie z rysunkiem planu.

Rozdział 4. Przepisy końcowe

§ 15. Wykonanie uchwały powierza się Burmistrzowi Miasta Czeladź.

§ 16. Uchwała wchodzi w życie po upływie 14 dni od jej ogłoszenia w Dzienniku Urzędowym Województwa Śląskiego.

Wiceprzewodniczący Rady Miejskiej w Czeladzi

mgr Marcin Gadecki

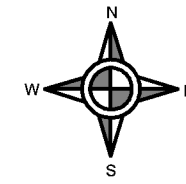
MIEJSCOWY PLAN ZAGOSPODAROWANIA PRZESTRZENNEGO MIASTA CZELADŹ DLA TERENU SZPITALA

RYSUNEK PLANU











Załącznik nr 1 do Uchwały nr LXVI/844/2023
Rady Miejskiej w Czeladzi z dnia 29 marca 2023 r.

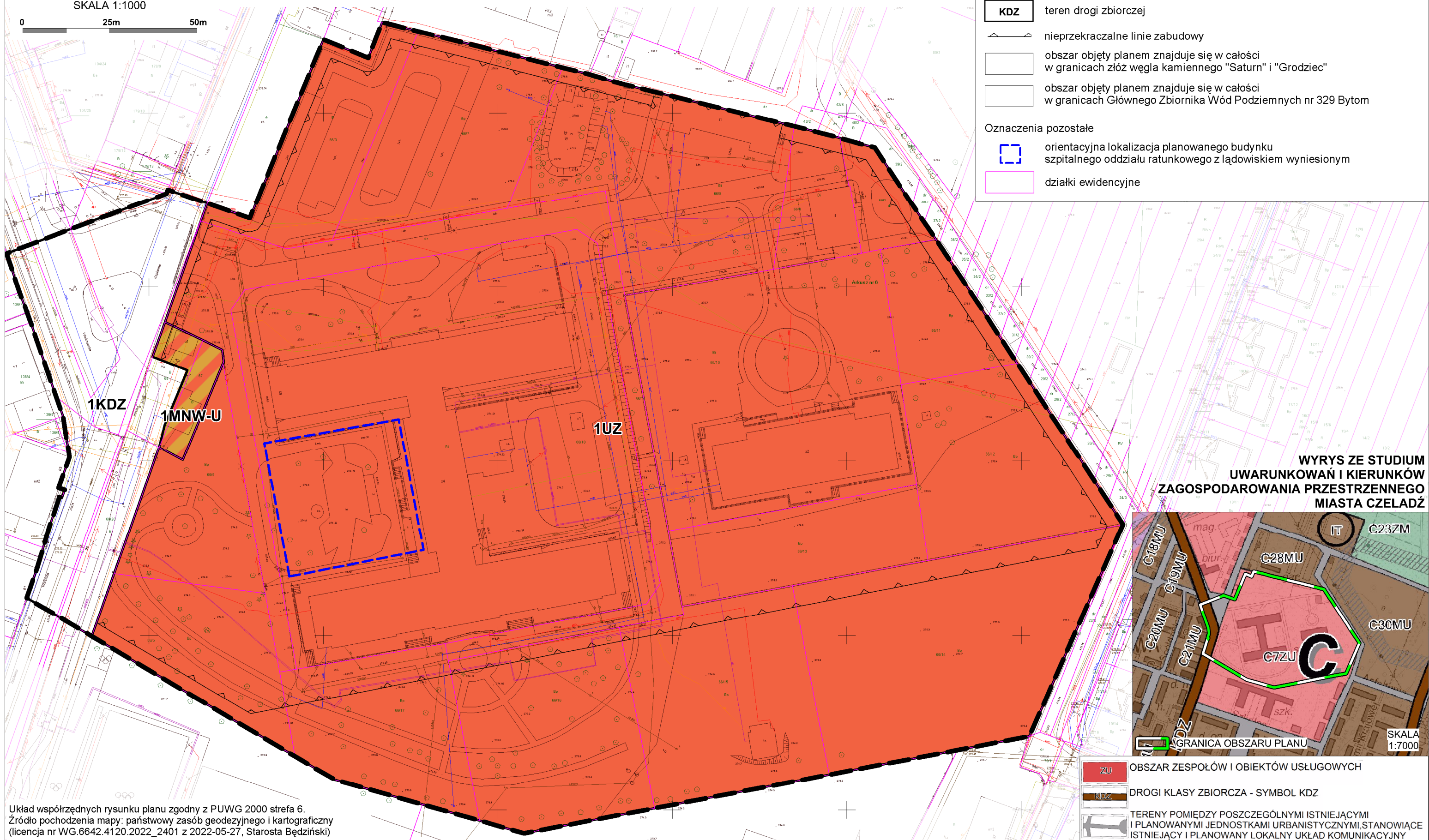
SKALA 1:1000

0 25m 50m

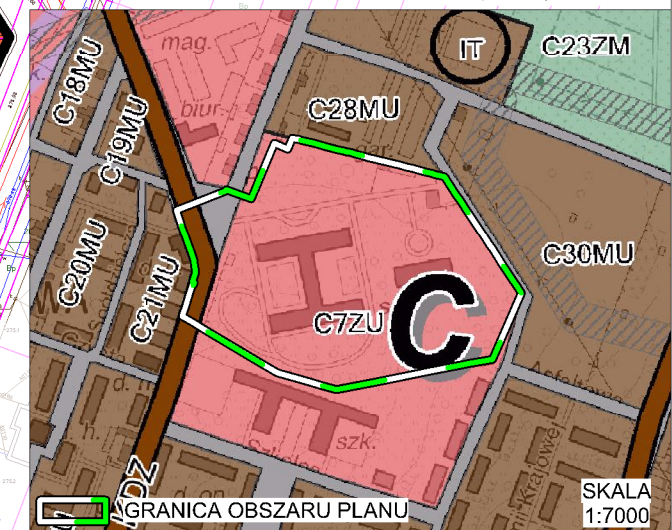





LEGENDA

-  granica obszaru planu
-  linie rozgraniczające tereny o różnym przeznaczeniu lub różnych zasadach zagospodarowania
-  teren zabudowy mieszkaniowej jednorodzinnej wolnostojącej lub teren usług
-  teren usług zdrowia i pomocy społecznej
-  teren drogi zbiorczej
-  nieprzekraczalne linie zabudowy
-  obszar objęty planem znajduje się w całości w granicach złóż węgla kamiennego "Saturn" i "Grodziec"
-  obszar objęty planem znajduje się w całości w granicach Głównego Zbiornika Wód Podziemnych nr 329 Bytom
- Oznaczenia pozostałe**
-  orientacyjna lokalizacja planowanego budynku szpitalnego oddziału ratunkowego z lądowiskiem wyniesionym
-  działki ewidencyjne



WYRYS ZE STUDIUM UWARUNKOWAŃ I KIERUNKÓW ZAGOSPODAROWANIA PRZESTRZENNEGO MIASTA CZELADŹ



-  OBSZAR ZESPOŁÓW I OBIEKTÓW USŁUGOWYCH
-  DROGI KLASY ZBIORCZA - SYMBOL KDZ
-  TERENY POMIĘDZY POSZCZEGÓLNYMI ISTNIEJĄCYMI I PLANOWANYMI JEDNOSTKAMI URBANISTYCZNYMI, STANOWIĄCE ISTNIEJĄCY I PLANOWANY LOKALNY UKŁAD KOMUNIKACYJNY

Układ współrzędnych rysunku planu zgodny z PUWG 2000 strefa 6.
Źródło pochodzenia mapy: państwowy zasób geodezyjny i kartograficzny
(licencja nr WG.6642.4120.2022_2401 z 2022-05-27, Starosta Będziński)

Załącznik Nr 2 do uchwały Nr LXVI/844/2023
Rady Miejskiej w Czeladzi
z dnia 29 marca 2023 r.

**Rozstrzygnięcie Rady Miejskiej w Czeladzi
o sposobie rozpatrzenia uwag wniesionych do projektu planu, nieuwzględnionych przez Burmistrza
Miasta**

Rada Miejska w Czeladzi

Na podstawie art. 20 ust. 1 ustawy z dnia 27 marca 2003 r. o planowaniu i zagospodarowaniu przestrzennym (t.j. Dz. U. z 2022 r. poz. 503 z późn. zm.), art. 7 ust. 1 pkt 1, 2 i 3 ustawy z dnia 8 marca 1990 r. o samorządzie gminnym (t.j. Dz. U. z 2023 r. poz. 40)

Rada Miejska w Czeladzi

wobec braku uwag do projektu miejscowego planu zagospodarowania przestrzennego miasta Czeladź dla terenu szpitala, nie rozstrzyga o sposobie ich rozpatrzenia.

Załącznik Nr 3 do uchwały Nr LXVI/844/2023
Rady Miejskiej w Czeladzi
z dnia 29 marca 2023 r.

**Rozstrzygnięcie Rady Miejskiej w Czeladzi
o sposobie realizacji, zapisanych w planie inwestycji z zakresu infrastruktury technicznej, które należą
do zadań własnych gminy oraz zasadach ich finansowania, zgodnie z przepisami o finansach publicznych**

**Rada Miejska w Czeladzi rozstrzyga,
co następuje:**

Na podstawie art. 20 ust. 1 ustawy z dnia 27 marca 2003 r. o planowaniu i zagospodarowaniu przestrzennym (t.j. Dz. U. z Dz. U. z 2022 r. poz. 503 z późn. zm.), art. 7 ust. 1 pkt 1, 2 i 3 ustawy z dnia 8 marca 1990 r. o samorządzie gminnym (t.j. Dz. U. z 2023 r. poz. 40)

**Rada Miejska w Czeladzi rozstrzyga,
co następuje:**

W związku z uchwaleniem miejscowego planu zagospodarowania przestrzennego miasta Czeladź dla terenu szpitala, nie przewiduje się poniesienia nakładów finansowych na infrastrukturę techniczną i komunikacyjną.

Załącznik Nr 4 do uchwały Nr LXVI/844/2023

Rady Miejskiej w Czeladzi

z dnia 29 marca 2023 r.

Zalacznik4.xml

Dane przestrzenne, o których mowa w art. 67a ust. 3 i 5 ustawy z dnia 27 marca 2003 r. o planowaniu i zagospodarowaniu przestrzennym (j.t. Dz. U. z 2020 r. poz. 293 z późn. zm.) ujawnione zostaną po kliknięciu w ikonę