



# DZIENNIK URZĘDOWY WOJEWÓDZTWA ŚLĄSKIEGO

---

Katowice, dnia 12 kwietnia 2023 r.

Poz. 3151

## UCHWAŁA NR 1158/LXXIII/2023 RADY MIEJSKIEJ W SOSNOWCU

z dnia 30 marca 2023 r.

### **w sprawie miejscowego planu zagospodarowania przestrzennego miasta Sosnowca dla obszaru położonego pomiędzy ul. Sokolską i Potokiem Zagórskim**

Na podstawie art. 18 ust. 2 pkt 5, art. 40 ust. 1 i art. 42 ustawy z dnia 8 marca 1990 r. o samorządzie gminnym (tekst jednolity Dz. U. z 2023 r., poz. 40), art. 3 ust. 1 i art. 20 ustawy z dnia 27 marca 2003 r. o planowaniu i zagospodarowaniu przestrzennym (tekst jednolity Dz. U. z 2022 r., poz. 503, ze zmianami), po stwierdzeniu nie naruszenia ustaleń „Studium uwarunkowań i kierunków zagospodarowania przestrzennego miasta Sosnowca”, przyjętego Uchwałą Nr 369/XXXI/2016 Rady Miejskiej w Sosnowcu z dnia 19 maja 2016 r., wraz ze zmianą przyjętą Uchwałą 855/LXII/2018 z dnia 26 kwietnia 2018 r. oraz Uchwałą nr 943/LVI/2022 z dnia 31 marca 2022 r., rozstrzygając jednocześnie o sposobie rozpatrzenia uwag zgodnie z Załącznikiem Nr 2 do niniejszej uchwały, a także o sposobie realizacji, zapisanych w planie inwestycji z zakresu infrastruktury technicznej należących do zadań własnych gminy oraz zasadach ich finansowania, zgodnie z Załącznikiem Nr 3 do niniejszej uchwały,

**Rada Miejska w Sosnowcu uchwala:  
miejscowy plan zagospodarowania przestrzennego miasta Sosnowca dla obszaru położonego pomiędzy ul. Sokolską i Potokiem Zagórskim.**

#### **Rozdział 1. Ustalenia wstępne**

##### **§ 1. Zakres i cel planu.**

1. Miejscowy plan zagospodarowania przestrzennego, zwany w dalszej części niniejszej uchwały „planem” obejmuje obszar o powierzchni 26,6 ha, którego granice wyznaczają:

- 1) od północy – ulica Sokolska;
- 2) od południa – ogródki działkowe.

2. Celem przepisów szczegółowych, dotyczących regulacji dla obszaru objętego planem, jest określenie zasad kształtowania ładu przestrzennego.

##### **§ 2. Forma planu.**

1. Uchwała obejmuje ustalenia planu zawarte w treści uchwały, stanowiącej tekst planu oraz w części graficznej, którą stanowi Załącznik Nr 1 – rysunek planu, opracowany w skali 1:1000, edytowany w skali 1:1000.

2. Integralnymi częściami niniejszej uchwały są rozstrzygnięcia niebędące ustaleniami planu:

- 1) Załącznik Nr 2 – Rozstrzygnięcie Rady Miejskiej w Sosnowcu dotyczące sposobu rozpatrzenia uwag wniesionych do projektu planu w trakcie wyłożenia do publicznego wglądu;
- 2) Załącznik Nr 3 – Rozstrzygnięcie Rady Miejskiej w Sosnowcu dotyczące sposobu realizacji zapisanych w planie inwestycji z zakresu infrastruktury technicznej i komunikacji, które należą do zadań własnych gminy oraz zasad ich finansowania, zgodnie z przepisami o finansach publicznych;
- 3) Załącznik Nr 4 – Dane przestrzenne, o których mowa w art. 67a ust. 3 i 5 ustawy z dnia 27 marca 2003 r. o planowaniu i zagospodarowaniu przestrzennym.

3. Rysunek planu sporządzono na elektronicznej urzędowej mapie zasadniczej Powiatowego Zasobu Geodezyjnego i Kartograficznego w Sosnowcu, zawierającej obszar objęty planem wraz z jego niezbędnym otoczeniem.

4. Na rysunku planu zamieszczono wyrys ze „Studium uwarunkowań i kierunków zagospodarowania przestrzennego miasta Sosnowca” przyjętego Uchwałą Nr 369/XXXI/2016 Rady Miejskiej w Sosnowcu z dnia 19 maja 2016 r. oraz zmianą przyjętą Uchwałą Nr 855/LXII/2018 z dnia 26 kwietnia 2018 r. oraz Uchwałą nr 943/LVI/2022 z dnia 31 marca 2022 r., z zaznaczoną granicą obszaru objętego niniejszym planem.

5. Rozwiązania przestrzenne zawarte w rysunku planu i odpowiadające im ustalenia zawarte w niniejszej uchwale, uwzględniają uwarunkowania wynikające z obowiązujących dokumentów planistycznych: opracowanie ekofizjograficzne, prognoza oddziaływania na środowisko oraz prognoza skutków finansowych uchwalenia planu.

6. Ustalenia planu zawarte w części tekstowej i graficznej obowiązują łącznie.

7. Ustalenia planu należy rozpatrywać i stosować z uwzględnieniem przepisów odrębnych.

**§ 3. objaśnienia.** Ilekroć w dalszych przepisach niniejszej uchwały jest mowa o:

- 1) **uchwale** – rozumie się przez to niniejszą uchwałę;
- 2) **planie** – rozumie się przez to miejscowy plan zagospodarowania przestrzennego, o którym mowa w § 1. niniejszej uchwały;
- 3) **przepisach odrębnych** – rozumie się przez to przepisy obowiązujących ustaw wraz z aktami wykonawczymi, inne niż ustawa o planowaniu i zagospodarowaniu przestrzennym;
- 4) **rysunku planu** – rozumie się przez to graficzny zapis planu, będący załącznikiem do niniejszej uchwały (Załącznik Nr 1), o którym mowa w § 2 niniejszej uchwały;
- 5) **terenie** – rozumie się przez to obszar o ustalonym przeznaczeniu i zasadach zagospodarowania, wyznaczony na rysunku planu liniami rozgraniczającymi, oznaczony symbolem literowym i numerem wyróżniającym go spośród innych terenów;
- 6) **przeznaczeniu podstawowym** – rozumie się przez to funkcje zabudowy, a także sposób zagospodarowania oraz sposób użytkowania, ustalone na tym terenie;
- 7) **uzupełniającym sposobie zagospodarowania** – rozumie się przez to obiekty budowlane i urządzenia oraz elementy zagospodarowania niezbędne do funkcjonowania lub obsługi przeznaczenia podstawowego i dopuszczonego;
- 8) **działce budowlanej** – rozumie się przez to definicję zamieszczoną w ustawie z dnia 27 marca 2003 r. o planowaniu i zagospodarowaniu przestrzennym;
- 9) **istniejącej zabudowie** – rozumie się przez to zabudowę o przeznaczeniu i gabarytach istniejących w obszarze planu na dzień jego uchwalenia oraz zabudowę dopuszczoną w ostatecznych decyzjach o pozwoleniu na budowę lub użytkowanie - obowiązujących w obszarze planu na dzień jego uchwalenia oraz innych budynków i obiektów budowlanych, których budowa w dniu wejścia w życie niniejszego planu, będzie możliwa na podstawie zgłoszenia;
- 10) **powierzchni całkowitej zabudowy** – rozumie się przez to sumę powierzchni całkowitej wszystkich kondygnacji nadziemnych budynku;
- 11) **nieprzekraczalnej linii zabudowy** – rozumie się przez to liniowe oznaczenie graficzne, wyznaczające maksymalny zasięg obszarowy wznoszenia naziemnych części budynku, z dopuszczeniem odstępstw wymienionych w ustaleniach planu;

- 12) **urządzeniach infrastruktury technicznej** – rozumie się przez to obiekty budowlane i urządzenia (magistralne, rozdzielcze, przyłącza i instalacje zewnętrzne) związane z uzbrojeniem terenu, w szczególności: wszelkiego rodzaju rurociągi, przewody, komory, zasuw, kable, kanalizacje kablowe, światłowody, sieci napowietrzne, słupy, wieże, maszty i urządzenia telekomunikacyjne, pompownie sieci wodociągowej, pompownie ścieków, podczyszczalnie ścieków, lokalne urządzenia do gromadzenia i oczyszczania ścieków, stacje elektroenergetyczne SN/nn, rozdzielnie elektryczne i szafki telefoniczne, stacje redukcyjno-pomiarowe gazu, lokalne kotłownie, stacje wymienników ciepła, urządzenia OZE, itp.; definicja ta nie obejmuje urządzeń źródłowych, w szczególności takich jak: ujęcia wody, stacje wodociągowe, grupowe lub miejskie oczyszczalnie ścieków, ciepłownie, elektrociepłownie, elektrownie i stacje elektroenergetyczne WN/SN [GPZ, RPZ], infrastruktura oświetleniowa, składowiska odpadów, spalarnie odpadów i inne tego typu obiekty unieszkodliwiania odpadów, centrale telefoniczne (z wyjątkiem zakładowych);
- 13) **dojazdach** – rozumie się przez to istniejące lub konieczne do wykonania ciągi komunikacyjne, które są lub będą niezbędne dla zapewnienia dostępu do działek i obiektów budowlanych oraz obsługi terenów;
- 14) **parametrach i wskaźnikach kształtowania zabudowy i zagospodarowania terenu** – dotyczących każdorazowo stanu docelowego, obejmującego łącznie zabudowę istniejącą i projektowaną – chyba, że z przepisów szczegółowych wynika inaczej – rozumie się:
- a) **maksymalną wysokość zabudowy** – pionowy wymiar obiektu budowlanego liczony w metrach od najniższego poziomu terenu przylegającego do tego obiektu do najwyższego jego punktu, a w przypadku obiektów budowlanych będących budynkami – maksymalną wysokość budynku, wyrażoną w metrach, mierzoną stosownie do przepisów odrębnych z zakresu budownictwa,
  - b) **geometrię dachów** – rodzaj i kształt dachów (w szczególności dach płaski, jedno- lub wielospadowy, symetryczny, uskokowy, pilasty itd.), w tym kąty nachylenia połaci dachowych,
  - c) **gabaryty projektowanej zabudowy** – szerokość elewacji frontowej budynków (elewacja frontowa obiektu – należy przez to rozumieć tę elewację, która zwrócona jest w kierunku ulicy lub dojścia do obiektu z którego ten obiekt jest najbardziej eksponowany),
  - d) **wskaźnik intensywności zabudowy** – który wyraża stosunek sumy powierzchni całkowitej zabudowy istniejących i projektowanych budynków do powierzchni działki budowlanej,
  - e) **wskaźnik powierzchni zabudowy** – który wyraża procentowy udział powierzchni zabudowy istniejących i projektowanych budynków do powierzchni działki budowlanej,
  - f) **powierzchnię biologicznie czynną** – wyrażoną jako procentowy udział w całkowitej powierzchni działki budowlanej nawierzchni, którą należy rozumieć jako teren biologicznie czynny, stosownie do przepisów rozporządzenia Ministra Infrastruktury z dnia 12 kwietnia 2002 r. w sprawie warunków technicznych, jakim powinny odpowiadać budynki i ich usytuowanie;
- 15) **usługach podstawowych** – rozumie się przez to funkcje terenów i budynków związanych bezpośrednio z istniejącą i planowaną zabudową mieszkaniową, realizujących usługi z zakresu handlu, szkolnictwa, wychowania, ochrony zdrowia, a także inne, których powyższe grupy nie dotyczą bezpośrednio lub pośrednio, a mają charakter usługowy i nie powodują negatywnego oddziaływania (ponadnormatywnych zanieczyszczeń, zakłóceń środowiska oraz konfliktów sąsiedztwa z innymi funkcjami), co wyklucza: handel hurtowy i giełdowy, komisy samochodowe, punkty sprzedaży detalicznej: pojazdów ciężarowych, sprzętu budowlanego i rolniczego, usługi związane z gospodarowaniem odpadami, usługi związane z logistyką, otwarte składy materiałów budowlanych, sypkich, płynnych, warsztaty samochodowe, lakiernie;
- 16) **usługi związane z gospodarowaniem odpadami** – rozumie się przez to prowadzenie działalności polegającej na: zbieraniu (w tym skupu surowców wtórnych), transporcie (w zakresie tymczasowego magazynowania odpadów przez transportującego), przetwarzaniu (odzysku lub unieszkodliwiania) odpadów;
- 17) **zieleni urządzonej** – rozumie się przez to ukształtowane w sposób zaplanowany zespoły roślinności, składające się z drzew, krzewów i zieleni niskiej, z możliwością uzupełnienia o oczka wodne;
- 18) **dachach płaskich** – rozumie się przez to dach lub stropodach jedno- lub wielopołaciowy o spadach do 12 stopni.

#### § 4. Przedmiot planu.

1. Ustalenia obowiązujące dla całego obszaru planu zawarte są w rozdziale 2 „Ustalenia ogólne” i obejmują:

- 1) zasady ochrony i kształtowania ładu przestrzennego – określone w § 6;
- 2) zasady ochrony środowiska, przyrody i krajobrazu – określone w § 7;
- 3) zasady kształtowania krajobrazu – określone w § 8;
- 4) zasady ochrony dziedzictwa kulturowego i zabytków, w tym krajobrazów kulturowych oraz dóbr kultury współczesnej – określone w § 9;
- 5) zasady kształtowania przestrzeni publicznych – określone w § 10;
- 6) granice i sposoby zagospodarowania terenów lub obiektów podlegających ochronie, ustalonych na podstawie odrębnych przepisów – określone w § 11;
- 7) szczegółowe zasady i warunki scalania i podziału nieruchomości objętych planem miejscowym – określone w § 12;
- 8) zasady modernizacji, rozbudowy i budowy systemów komunikacji, w tym minimalną liczbę stanowisk postojowych – określone w § 13;
- 9) zasady modernizacji, rozbudowy i budowy systemów infrastruktury technicznej – określone w § 14;
- 10) określenie stawki procentowej służącej naliczaniu jednorazowej opłaty z tytułu wzrostu wartości nieruchomości, zgodnie z art. 36 ust. 4 ustawy z dnia 27 marca 2003 r. o planowaniu i zagospodarowaniu przestrzennym – § 15.

2. W granicach planu nie występują obszary lub obiekty, które wymagałyby określenia nakazów, zakazów, dopuszczeń i ograniczeń odnoszących się do:

- 1) obszarów osuwania się mas ziemnych i obszarów szczególnego zagrożenia powodzią oraz krajobrazów priorytetowych określonych w audycie krajobrazowym oraz planie zagospodarowania przestrzennego województwa;
- 2) szczególnych warunków zagospodarowania terenów oraz ograniczenia w ich użytkowaniu, w tym zakazu zabudowy;
- 3) sposobu i terminu tymczasowego zagospodarowania, urządzania i użytkowania terenów.

3. Przeznaczenie terenów, zasady kształtowania zabudowy oraz wskaźniki zagospodarowania terenu, maksymalną i minimalną intensywność zabudowy, minimalny udział procentowy powierzchni biologicznie czynnej oraz maksymalną wysokość zabudowy – ustalono w rozdziale 3 „Ustalenia szczegółowe”.

4. Ustalenia dodatkowe i postanowienia końcowe zawarto w rozdziale 4.

#### § 5. Rysunek planu.

1. Obowiązującymi w niniejszym planie są następujące oznaczenia graficzne na rysunku planu:

- 1) granica obszaru objętego miejscowym planem zagospodarowania przestrzennego;
- 2) linie rozgraniczające tereny o różnym przeznaczeniu lub różnych zasadach zagospodarowania;
- 3) cyfrowo-literowe symbole terenu;
- 4) nieprzekraczalne linie zabudowy.

2. Obowiązujące oznaczenia literowe zastosowane w tekście i rysunku planu:

- 1) MNW-MNB – teren zabudowy mieszkaniowej jednorodzinnej wolnostojącej lub bliźniaczej;
- 2) WS – tereny wód powierzchniowych śródlądowych;
- 3) ZN – tereny zieleni naturalnej;
- 4) ZP – tereny zieleni urządzonej;
- 5) KDD – tereny dróg dojazdowych.

3. Oznaczenia graficzne mające charakter informacyjny, niestanowiące ustaleń planu:

- 1) powierzchnie terenów wyznaczonych liniami rozgraniczającymi [ha];
- 2) położenie całego obszaru w zasięgu udokumentowanego złoża węgla kamiennego „Sosnowiec”;
- 3) grunty nasypowe;
- 4) granica głównego zbiornika wód podziemnych nr 329 Bytom (GZWP 329 Bytom);
- 5) przebieg urządzeń infrastruktury technicznej;
- 6) określenie skali rysunku planu, w formie liczbowej i liniowej;
- 7) informacja o układzie współrzędnych, zgodnym z obowiązującym państwowym systemem odniesień przestrzennych oraz wskazanie kierunku północy.

4. Opis obszaru ograniczonego liniami rozgraniczającymi – np. 1ZP składa się z:

- 1) numeru porządkowego w ramach danego przeznaczenia (1);
- 2) symbolu klasy przeznaczenia terenu (ZP).

5. Opis obszaru ograniczonego liniami rozgraniczającymi, przeznaczonego dla funkcji komunikacji – np. 1 KDD składa się z:

- 1) numeru porządkowego w ramach danego przeznaczenia (1);
- 2) symbolu klasy przeznaczenia terenu (KDD).

## **Rozdział 2. Ustalenia ogólne**

### **§ 6. Zasady ochrony i kształtowania ład przestrzennego.**

1. W zakresie kształtowania zabudowy i zagospodarowania terenu na całym obszarze objętym niniejszym planem:

- 1) ustala się:
  - a) lokalizowanie zabudowy z uwzględnieniem wyznaczonych na rysunku planu linii zabudowy,
  - b) przed ustalone w planie linie zabudowy dopuszczenie wysunięcia na maksymalną odległość do 1,5 m: obudowy wejść, wykuszy, ryzalitów, a także gzymsów, okapów, zadaszeń, lizen, balkonów, elementów instalacji zewnętrznych, detali architektonicznych, warstw termoizolacji,
  - c) przed ustalone w planie linie zabudowy dopuszcza się wysunięcie bez ograniczenia odległości: schodów zewnętrznych, pochylni, ramp, szybów windowych/platform dla niepełnosprawnych,
  - d) kształtowanie zabudowy i zagospodarowania terenów zgodnie ze wskaźnikami i parametrami ustalonymi w Rozdziale 3 „Ustalenia szczegółowe”,
  - e) maksymalną wysokość zabudowy innej niż budynki – 20,0 m, z zastrzeżeniem ustaleń szczegółowych zawartych w Rozdziale 3;
- 2) zakazuje się:
  - a) lokalizacji usług związanych z gospodarowaniem odpadami, z zastrzeżeniem ustaleń szczegółowych zawartych w Rozdziale 3,
  - b) lokalizacji obiektów tymczasowych, za wyjątkiem obiektów związanych z organizacją placu budowy;
- 3) dopuszcza się:
  - a) zmianę sposobu użytkowania, nadbudowę, przebudowę istniejących budynków zlokalizowanych w całości lub we fragmencie pomiędzy liniami rozgraniczającymi dróg a linią zabudowy,
  - b) sytuowanie budynku w odległości 1,5 m od granicy działki budowlanej od strony działki sąsiedniej lub bezpośrednio przy granicy działki, w przypadkach, w których takie usytuowanie zabudowy występuje na sąsiedniej działce w stanie istniejącym.

2. W zakresie stosowania rozwiązań architektonicznych dla budynków nowo wznoszonych oraz istniejących, ustala się:

- 1) dla materiałów wykończeniowych elewacji i pokrycia dachowego:
  - a) zakaz stosowania niskostandardowych materiałów wykończeniowych na elewacjach budynków, dachach oraz zadaszeniach, takich jak: blacha falista i trapezowa, płyty warstwowe z tworzyw sztucznych, listwy z tworzyw sztucznych – siding,
  - b) dopuszczenie stosowania okładzin zewnętrznych blaszanych w formie: blach płaskich, perforowanych, siatek, żaluzji, kasetonów i paneli systemowych, blachodachówki, przy czym zakazane jest wykończenie ocynkowane jako widoczne;
- 2) dla kolorystyki elewacji i pokrycia dachowego, w tym detalu architektonicznego:
  - a) na elewacjach budynków:
    - zakazuje się stosowania barw wybijających się z krajobrazu, to jest jaskrawych o wysokim nasyceniu, szczególnie w kolorze: niebieskim, żółtym, fioletowym, różowym,
    - nakaz stosowania barw rozjaśnionych lub zgaszonych, w tym dla tynków nakaz stosowania barw o niskich stopniach nasycenia, tzn. odpowiadający systemowi barwnemu NCS poziom chromatyczności i zaczernienia w przedziale od 0000 do 3030,
  - b) ograniczenia kolorystyczne wskazane powyżej nie dotyczą odcieni szarości oraz materiałów naturalnych, takich jak: aluminium, miedzi, stali (Cor-Ten), drewna, szkła, ceramiki, kamienia,
  - c) dla detalu architektonicznego i towarzyszącego (takiego jak: balustrady, kraty, osłony, rynny, obróbki) – barw neutralnych: bieli, szarości, czerni lub barw w tej samej tonacji jak kolor elewacji, dachu; dopuszcza się inną kolorystykę balustrad i osłon przeciwsłonecznych, jako akcent kolorystyczny,
  - d) dla dachów - kolorystyki w odcieniach: szarości, czerni, brązów, naturalnej czerwieni (dla elementów ceramicznych), czerwono-brązowym,
  - e) nakaz ujednolicenia kolorystycznego obiektów zlokalizowanych w obrębie działki budowlanej.

3. W odniesieniu do istniejących obiektów budowlanych, których szczegółowe parametry i wskaźniki zabudowy są przekroczone w stosunku do ustaleń planu, dopuszcza się prowadzenie robót budowlanych, które nie powodują dalszego naruszenia tych ustaleń, za wyjątkiem zwiększenia parametrów i wskaźników na skutek zamierzonego docieplenia obiektów budowlanych oraz lokalizacji szybów windowych, klatek schodowych, zewnętrznych schodów, pochylni.

#### **§ 7. Zasady ochrony środowiska, przyrody i krajobrazu.** Ustala się:

- 1) w zakresie ochrony powietrza – ograniczenie emisji pyłów związanych z wytwarzaniem energii cieplnej oraz z procesami inwestycyjnymi w budownictwie, gospodarce komunalnej, poprzez:
  - a) zwiększenie zasięgu terenów objętych zorganizowanym systemem ciepłowniczym zasilanym z centralnych źródeł,
  - b) dopuszczenie stosowania urządzeń wytwarzających energię z odnawialnych źródeł energii – mikroinstalacji,
  - c) stosowanie indywidualnych i grupowych systemów grzewczych spełniających wymagania określone w przepisach odrębnych,
  - d) uwzględnienie wymagań „Programu ochrony powietrza dla terenu województwa śląskiego”, przyjętego uchwałą Nr VI/21/12/2020 Sejmiku Województwa Śląskiego z dnia 22 czerwca 2020 r., w tym ograniczeń przyjętych uchwałą Nr V/36/1/2017 Sejmiku Województwa Śląskiego z dnia 7 kwietnia 2017,
  - e) zakaz stosowania materiałów pyłących (w szczególności żużli energetycznych) do utwardzania docelowych (trwałych) nawierzchni dróg i miejsc postojowych,
  - f) zakaz lokalizacji obiektów i urządzeń wytwarzających energię z wiatru;
- 2) w zakresie ochrony przed hałasem – obowiązek uwzględnienia dopuszczalnych poziomów hałasu w środowisku zgodnie z przepisami odrębnymi z zakresu ochrony środowiska, to jest:

- a) dla terenów oznaczonych symbolem MNW-MNB, jak dla zabudowy mieszkaniowej jednorodzinnej,
- b) dla terenów oznaczonych symbolem ZP jak dla terenów rekreacyjno-wypoczynkowych;
- 3) w zakresie ochrony przed oddziaływaniem pól elektromagnetycznych – obowiązek uwzględniania dopuszczalnych wartości parametrów fizycznych dla miejsc dostępnych dla ludności, zgodnie z przepisami odrębnymi z zakresu ochrony środowiska;
- 4) w zakresie ochrony wód powierzchniowych i podziemnych – zakazuje się prowadzenia gospodarki ściekowej w sposób mogący spowodować przekroczenie dopuszczalnego poziomu parametrów określających stan jakości wód powierzchniowych i podziemnych.

**§ 8. Zasady kształtowania krajobrazu.** W ramach wyznaczonych terenów zieleni naturalnej ZN ustala się zakaz zabudowy, z zastrzeżeniem zapisów ustaleń szczegółowych.

**§ 9. Zasady ochrony dziedzictwa kulturowego i zabytków, w tym krajobrazów kulturowych, oraz dóbr kultury współczesnej.** Nie ustala się.

**§ 10. Zasady kształtowania przestrzeni publicznych.** Wyznacza się przestrzenie publiczne, oznaczone na rysunku planu symbolami: 1ZP, 2ZP dla których nakazuje się:

- 1) stosowanie ujednoliczonych pod względem form i kolorystyki obiektów małej architektury,
- 2) w przypadku realizacji nowych ciągów pieszych, zapewnienia ich ciągłości,
- 3) stosowanie ujednoliczonej nawierzchni przepuszczalnej w ciągach pieszych.

**§ 11. Granice i sposoby zagospodarowania terenów lub obiektów podlegających ochronie, ustalonych na podstawie przepisów odrębnych,** w tym terenów górniczych, a także obszarów szczególnego zagrożenia powodzią oraz obszarów osuwania się mas ziemnych. Przepisy odrębne, określające wymogi ochrony i zagospodarowania terenu, odnoszą się do obszaru objętego niniejszym planem miejscowym, położonego:

- 1) w granicach udokumentowanego złoża węgla kamiennego „Sosnowiec” – cały obszar objęty niniejszym planem miejscowym;
- 2) w zasięgu głównego zbiornika wód podziemnych – GZWP nr 329 „Bytom” – zasięg zgodnie z wyznaczoną granicą na rysunku miejscowego planu;
- 3) w granicach planu nie występują obszary szczególnego zagrożenia powodzią w rozumieniu przepisów odrębnych z zakresu zagrożenia powodzią;
- 4) w granicach planu nie występują obszary docelowo zagrożone osuwaniem się mas ziemnych w rozumieniu przepisów z zakresu ochrony środowiska.

**§ 12. Szczegółowe zasady i warunki scalania i podziału nieruchomości objętych planem miejscowym.** Szczegółowe zasady i warunki scalania i podziału nieruchomości, obowiązujące dla wszystkich terenów innych niż tereny dróg wyznaczonych w niniejszym planie:

- 1) minimalna powierzchnia działek uzyskanych w wyniku scalania i podziału nieruchomości – 400 m<sup>2</sup>, o ile ustalenia szczegółowe Rozdziału 3 nie stanowią inaczej;
- 2) minimalna szerokość frontów działek uzyskanych w wyniku scalania i podziału nieruchomości – 16,0 m, o ile ustalenia szczegółowe Rozdziału 3 nie stanowią inaczej;
- 3) minimalna szerokość działek mających stanowić pas wydzielony dla dróg wewnętrznych i ciągów pieszojezdnych – 5,0 m;
- 4) kąt położenia granicy działek uzyskanych w wyniku scalania i podziału nieruchomości w stosunku do osi pasa drogowego w zakresie 70°-110°, dopuszczając zmianę tego usytuowania w przypadku istniejącego zagospodarowania lub ukształtowania terenu, które taki układ wyklucza.

**§ 13. Zasady modernizacji, rozbudowy i budowy systemów komunikacji.**

1. W zakresie obsługi komunikacją drogową ustala się:

- 1) zachowanie, przebudowę oraz rozbudowę istniejącego układu drogowego z możliwością prowadzenia, w wyznaczonych w niniejszym planie liniach rozgraniczających, robót budowlanych w celu poprawy

parametrów technicznych i geometrii skrzyżowań, stosownie do przepisów odrębnych z zakresu dróg publicznych;

2) obowiązek prowadzenia prac drogowych kompleksowo, wraz z podstawowymi urządzeniami infrastruktury technicznej.

2. W liniach rozgraniczających terenów dróg, ustala się lokalizację dróg, w tym rowerowych oraz obiektów budowlanych i urządzeń technicznych związanych z prowadzeniem, zabezpieczeniem i obsługą ruchu, a także obiektów budowlanych i urządzeń związanych z potrzebami zarządzania drogą, w zależności od potrzeb i uwarunkowań terenowych.

3. W granicach każdego terenu drogi jako uzupełniający sposób zagospodarowania, jeżeli ustalenia szczegółowe Rozdziału 3 nie stanowią inaczej, dopuszcza się lokalizację:

- 1) parkingów;
- 2) zieleni urządzonej;
- 3) urządzeń infrastruktury technicznej.

4. Jako uzupełnienie sieci terenów dróg określonych niniejszą uchwałą, dopuszcza się w obszarze planu realizację niewyznaczonych na rysunku planu dojazdów i dojść, ciągów pieszych, pieszo-jezdnich, dróg rowerowych, placów, umożliwiających prawidłową realizację ustaleń planu, z zastrzeżeniem ustaleń szczegółowych zawartych w Rozdziale 3.

5. Dla nieruchomości, które nie graniczą bezpośrednio z drogami publicznymi, ustala się zapewnienie dostępu do drogi publicznej poprzez niewydzielone na rysunku planu liniami rozgraniczającymi drogi wewnętrzne i dojazdy umożliwiające dojazd do działki lub budynku w sposób zapewniający bezpieczeństwo pożarowe i dojazd karetki pogotowia.

6. Ustala się nakaz zapewnienia minimalnej ilości stanowisk postojowych przeznaczonych dla samochodów osobowych w celu zapewnienia właściwej obsługi budynków, realizowanych odpowiednio do ustalonego przeznaczenia terenu, z dopuszczeniem możliwości grupowania obsługujących je parkingów, jeżeli ustalenia szczegółowe Rozdziału 3 nie stanowią inaczej to dla zabudowy mieszkaniowej jednorodzinnej wolnostojącej lub bliźniaczej – minimum 2 stanowiska postojowe na każdy lokal mieszkalny.

#### **§ 14. Zasady modernizacji, rozbudowy i budowy systemów infrastruktury technicznej.**

1. Jako ogólne zasady obsługi w zakresie wszystkich rodzajów systemów infrastruktury technicznej, dotyczące całego obszaru planu, ustala się:

- 1) zachowanie istniejących systemów oraz utrzymanie istniejącego przebiegu i lokalizacji urządzeń infrastruktury technicznej, z dopuszczeniem rozbudowy, przebudowy oraz w razie potrzeby likwidacji (odłączenia, rozbiórki), pod warunkiem zachowania ciągłości danego systemu;
- 2) powiązanie urządzeń infrastruktury technicznej z urządzeniami źródłowymi.

2. W zakresie zaopatrzenia w wodę ustala się: obowiązek doprowadzenia wody z istniejącego i rozbudowywanego systemu miejskiej sieci wodociągowej, zgodnie z przepisami odrębnymi z zakresu zaopatrzenia w wodę.

3. W zakresie odprowadzania ścieków ustala się:

- 1) obowiązek docelowego odprowadzania ścieków do istniejących i rozbudowywanych systemów sieci kanalizacji miejskiej, zgodnie z przepisami odrębnymi z zakresu gospodarki ściekowej;
- 2) dopuszczenie retencjonowania wód opadowych i roztopowych, w tym zagospodarowania w obiektach budowlanych i urządzeniach lub do wykorzystania gospodarczego na działce.

4. W zakresie zaopatrzenia w ciepło ustala się:

- 1) wykorzystanie zorganizowanego sposobu ogrzewania – rozprowadzenie ciepła poprzez rozbudowę istniejącego systemu sieci ciepłowniczych, zgodnie z przepisami odrębnymi z zakresu zaopatrzenia w ciepło;
- 2) dopuszczenie stosowania indywidualnych lub grupowych systemów grzewczych;

3) dopuszczenie stosowania urządzeń wytwarzających energię z odnawialnych źródeł energii – mikroinstalacji.

5. W zakresie zaopatrzenia w gaz ustala się:

- 1) zaopatrzenie w gaz ziemny z istniejącego i rozbudowywanego systemu sieci nisko- i średnioprężnych, stosownie do zapotrzebowania, zgodnie z przepisami odrębnymi z zakresu zaopatrzenia w gaz;
- 2) wzdłuż istniejących, budowanych, rozbudowywanych i przebudowywanych urządzeń infrastruktury technicznej realizującej zaopatrzenie w gaz, obowiązują ograniczenia w zakresie zabudowy i zagospodarowania terenów bezpośrednio przyległych, wynikające z przepisów odrębnych z zakresu zaopatrzenia w gaz.

6. W zakresie zaopatrzenia w energię elektryczną ustala się:

- 1) realizację zasilania odbiorców w oparciu o istniejącą infrastrukturę elektroenergetyczną średniego i niskiego napięcia;
- 2) dopuszczenie stosowania urządzeń wytwarzających energię z odnawialnych źródeł energii – mikroinstalacji;
- 3) zakaz lokalizacji obiektów i urządzeń wytwarzających energię z wiatru;
- 4) sukcesywną, w miarę postępującego zainwestowania, rozbudowę i przebudowę podsystemu elektroenergetycznego średnich i niskich napięć oraz realizację nowych urządzeń infrastruktury technicznej podsystemu elektroenergetycznego, zgodnie z przepisami odrębnymi z zakresu elektroenergetyki, w dostosowaniu do potrzeb:
  - a) przyszłych odbiorców z obszaru objętego planem,
  - b) oświetlenia dróg,
  - c) modernizacji sieci elektroenergetycznej;
- 5) budowę sieci w technologii napowietrznej lub kablowej, a w przypadku budowy urządzeń w pasie drogowym, obowiązek lokalizacji sieci elektroenergetycznych niskiego i średniego napięcia zgodnie z przepisami z zakresu dróg publicznych;
- 6) budowę stacji elektroenergetycznych SN/nn i rozdzielni elektrycznych w wykonaniu wewnętrznym lub jako stacje wolnostojące.

7. W zakresie telekomunikacji ustala się zapewnienie pełnej obsługi infrastrukturą telekomunikacyjną dla umożliwienia lokalizowania inwestycji celu publicznego z zakresu łączności publicznej, stosownie do występującego zapotrzebowania na usługi tego rodzaju, z istniejących urządzeń telekomunikacyjnych oraz poprzez budowę nowej i rozbudowę istniejącej infrastruktury telekomunikacyjnej, stosownie do przepisów odrębnych z zakresu telekomunikacji.

8. W zakresie urządzeń infrastruktury innych – nie wymienionych w ust. 2 ÷ 7, np. sieci telewizji kablowej, instalacji alarmowych, przekaźników antenowych itp. – ustala się możliwość ich lokalizacji, przy czym eksploatacja tych instalacji lub urządzeń nie może powodować przekroczenia standardów emisyjnych.

9. W zakresie gospodarki odpadami ustala się:

- 1) obowiązek zapewnienia w granicach działki budowlanej miejsca na pojemniki lub kontenery służące do czasowego gromadzenia odpadów stałych;
- 2) obowiązek stosowania zakazu ustalonego w § 6 ust. 1 pkt 2 lit. a.

**§ 15. Stawki procentowe, o których mowa w art. 36 ustawy o planowaniu i zagospodarowaniu przestrzennym.** W niniejszym planie ustala się stawkę procentową na poziomie 30%, stanowiącą podstawę do obliczenia wysokości jednorazowej opłaty zwanej „rentą planistyczną”, obowiązującą w odniesieniu do terenów, których wartość wzrosła w wyniku uchwalenia niniejszego planu.

### **Rozdział 3.** **Ustalenia szczegółowe**

§ 16. 1. Dla terenów oznaczonych na rysunku planu symbolami: **1MNW-MNB, 2MNW-MNB, 3MNW-MNB, 4MNW-MNB, 5MNW-MNB, 6MNW-MNB, 7MNW-MNB, 8MNW-MNB, 9MNW-MNB, 10MNW-MNB, 11MNW-MNB, 12MNW-MNB**, ustala się:

- 1) przeznaczenie podstawowe: zabudowa mieszkaniowa jednorodzinna wolnostojąca lub bliźniacza;
- 2) uzupełniający sposób zagospodarowania:
  - a) dojazdy, komunikacja piesza i rowerowa,
  - b) parkingi,
  - c) zieleń urządzonej,
  - d) obiekty małej architektury,
  - e) obiekty spełniające kryterium określone w § 3. ust. 1 pkt 7, stosownie do realizowanego przeznaczenia, takie jak: budynki gospodarcze, garaże, wiaty, altany, oranżerie itp.;
  - f) urządzenia infrastruktury technicznej i urządzenia budowlane;
- 3) parametry i wskaźniki kształtowania zabudowy i zagospodarowania terenu:
  - a) maksymalna wysokość zabudowy: 10,0 m, z wyłączeniem urządzeń infrastruktury telekomunikacyjnej, w tym:
    - maksymalna wysokość budynków mieszkalnych: 8,0 m,
    - maksymalna wysokość budynków gospodarczych, garaży, wiat: 4,5 m,
  - b) geometria dachów: dachy płaskie lub wielospadowe o kącie nachylenia od 15° do 45°,
  - c) minimalna szerokość elewacji frontowej budynków mieszkalnych – 6,0 m,
  - d) intensywność zabudowy – od 0,1 do 0,4,
  - e) powierzchnia biologicznie czynna dla działki budowlanej – minimum 35%; dla terenów o symbolach: **10MNW-MNB, 11MNW-MNB, 12MNW-MNB** – minimum 50%;
  - f) maksymalny wskaźnik powierzchni zabudowy – 35%; dla terenów o symbolach: **10MNW-MNB, 11MNW-MNB, 12MNW-MNB** – 30%;
- 4) warunki scalania i podziału nieruchomości – zgodnie z ustaleniami § 12 niniejszej uchwały.

2. W ramach przeznaczenia podstawowego dopuszcza się lokalizację usług podstawowych, zgodnie z przepisami odrębnymi z zakresu Prawa budowlanego, w parterach budynków mieszkalnych.

3. W ramach przeznaczenia ustalonego w punkcie 1 ustępu 1 zakazuje się lokalizacji obiektów tymczasowych i garaży blaszanych.

4. Pas terenu pomiędzy linią zabudowy, a linią rozgraniczającą drogi/ulicy, należy wykorzystywać wyłącznie dla:

- 1) dojazdów i dojść do budynków, parkingów oraz innych utwardzonych nawierzchni komunikacyjnych, w tym terenowych schodów i pochylni;
- 2) obiektów i elementów budynków wysuniętych poza wyznaczoną linię zabudowy, dopuszczonych w ustaleniach planu;
- 3) urządzeń infrastruktury technicznej;
- 4) wizualnie przysłoniętych miejsc na pojemniki lub kontenery służące do czasowego gromadzenia odpadów stałych;
- 5) elementów ogrodzenia;
- 6) obiektów małej architektury oraz zieleni urządzonej.

5. Gabaryty projektowanych budynków dotyczą pojedynczego budynku. W przypadku zabudowy bliźniaczej dotyczą pojedynczego budynku w tej zabudowie.

§ 17. 1. Dla terenów oznaczonych na rysunku planu symbolami: **1ZP, 2ZP, 3ZP, 4ZP, 5ZP**, ustala się:

- 1) przeznaczenie podstawowe: zieleń urządzona wraz z urządzeniami wodnymi;
- 2) uzupełniający sposób zagospodarowania:
  - a) zbiorniki retencyjne, niecki bioretencyjne, rowy bioretencyjne, infiltracyjne i doprowadzające, urządzenia melioracyjne,
  - b) ścieżki pieszo-rowerowe,
  - c) obiekty małej architektury,
  - d) urządzenia infrastruktury technicznej;
- 3) parametry i wskaźniki kształtowania zabudowy i zagospodarowania terenu: powierzchnia biologicznie czynna – minimum 40%;
- 4) dopuszcza się realizację urządzeń rekreacyjnych i rekreacyjno-sportowych.

2. W ramach przeznaczenia podstawowego zakazuje się:

- 1) realizacji obiektów kubaturowych;
- 2) realizacji obiektów tymczasowych.

§ 18. 1. Dla terenów oznaczonych na rysunku planu symbolami: **1ZN, 2ZN**, ustala się:

- 1) przeznaczenie podstawowe: zieleń naturalna;
- 2) uzupełniający sposób zagospodarowania: urządzenia infrastruktury technicznej;
- 3) parametry i wskaźniki kształtowania zabudowy i zagospodarowania terenu: powierzchnia biologicznie czynna – minimum 90%.

2. Dla terenu oznaczonego symbolem 1ZN dopuszcza się:

- 1) lokalizację urządzeń wodnych i melioracyjnych;
- 2) realizację urządzeń rekreacyjnych i rekreacyjno-sportowych terenowych.

3. W ramach przeznaczenia ustalonego w punkcie 1 zakazuje się:

- 1) realizacji obiektów kubaturowych;
- 2) realizacji obiektów tymczasowych.

§ 19. 1. Dla terenów oznaczonych na rysunku planu symbolami: **1WS, 2WS, 3WS, 4WS, 5WS, 6WS**, ustala się:

- 1) przeznaczenie podstawowe: wody powierzchniowe śródlądowe;
- 2) uzupełniający sposób zagospodarowania:
  - a) obiekty i urządzenia wodne i melioracyjne,
  - b) urządzenia infrastruktury technicznej,
  - c) tereny nadrzecznej zieleni naturalnej;
- 3) parametry i wskaźniki kształtowania zabudowy i zagospodarowania terenu: powierzchnia biologicznie czynna – minimum 50%.

2. W ramach przeznaczenia podstawowego zakazuje się:

- 1) lokalizacji obiektów kubaturowych;
- 2) lokalizacji obiektów o charakterze tymczasowym;
- 3) dokonywania prac ziemnych trwale zniekształcających rzeźbę terenu, za wyjątkiem prac związanych z utrzymaniem koryta Potoku Zagórskiego.

**§ 20.** Dla terenów komunikacji, oznaczonych na rysunku planu symbolami: **1KDD, 2KDD, 3KDD, 4KDD, 5KDD, 6KDD, 7KDD, 8KDD, 9KDD**, ustala się:

- 1) przeznaczenie podstawowe: droga publiczna dojazdowa;
- 2) uzupełniający sposób zagospodarowania:
  - a) komunikacja piesza i rowerowa,
  - b) parkingi,
  - c) urządzenia infrastruktury technicznej;
- 3) przebudowę i budowę dróg dojazdowych o parametrach:
  - a) szerokość w liniach rozgraniczających zmienna – zgodnie z rysunkiem planu,
  - b) ilość jezdni: 1,
  - c) pozostałe parametry techniczne zgodnie z przepisami odrębnymi z zakresu dróg publicznych;
- 4) skrzyżowania z innymi drogami oraz połączenia z drogami wewnętrznymi, nie wyznaczonymi liniami rozgraniczającymi w niniejszym planie – zwykle, zgodnie z przepisami odrębnymi z zakresu dróg publicznych;
- 5) realizację urządzeń infrastruktury technicznej oraz urządzeń związanych z obsługą komunikacji, zgodnie z przepisami odrębnymi z zakresu dróg publicznych.

#### **Rozdział 4.**

##### **Ustalenia dodatkowe i postanowienia końcowe**

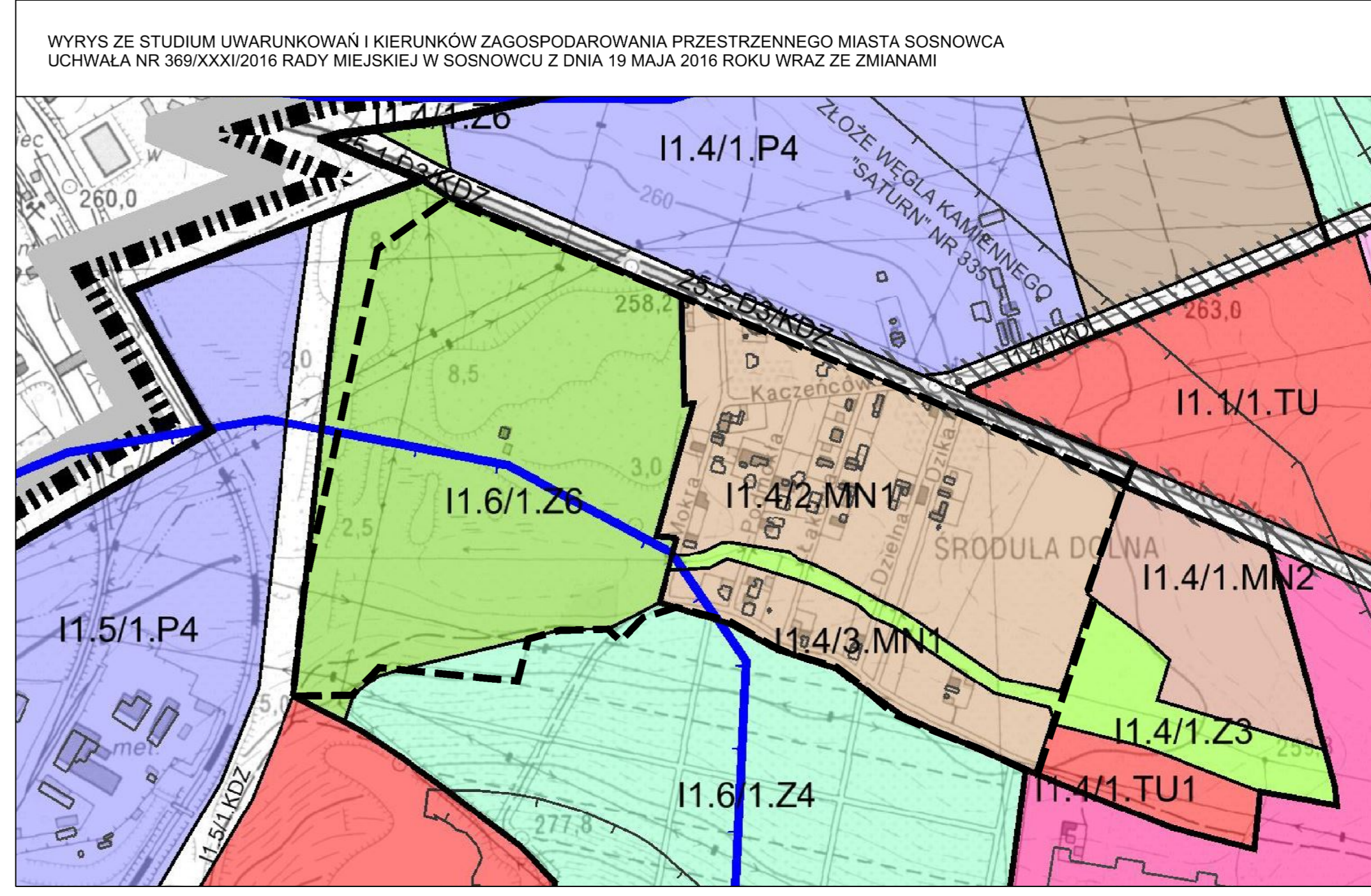
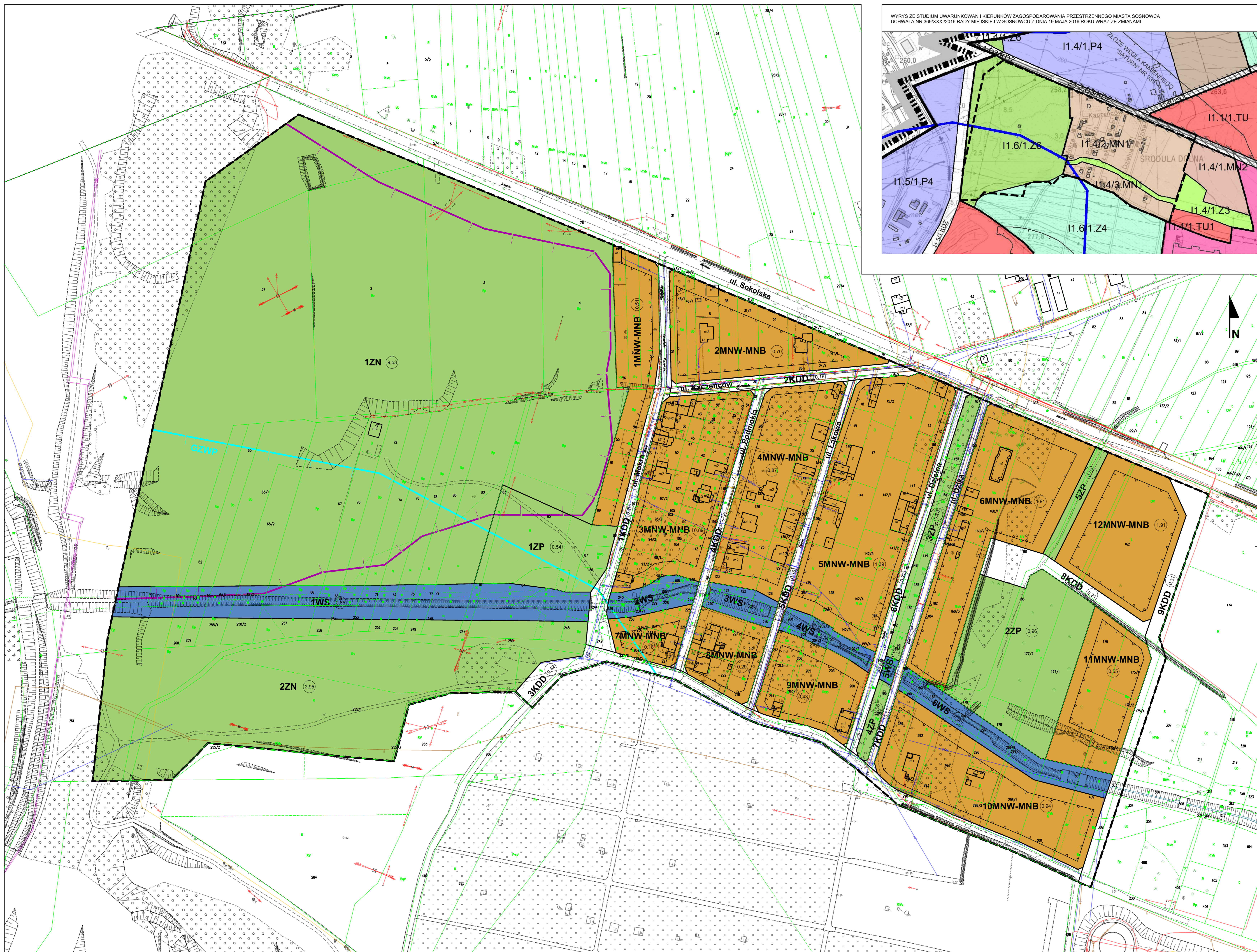
**§ 21.** Uchwała podlega ogłoszeniu w Dzienniku Urzędowym Województwa Śląskiego oraz publikacji na stronie internetowej Urzędu Miejskiego w Sosnowcu.

**§ 22.** Wykonanie uchwały powierza się Prezydentowi Miasta Sosnowca.

**§ 23.** Uchwała wchodzi w życie po upływie 21 dni od dnia jej ogłoszenia w Dzienniku Urzędowym Województwa Śląskiego.

Przewodnicząca Rady Miejskiej w Sosnowcu

**Ewa Szota**

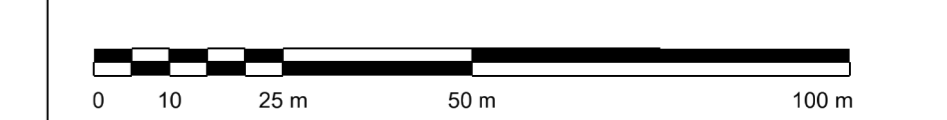


**MIĘSCOWY PLAN ZAGOSPODAROWANIA PRZESTRZENNEGO MIASTA SOSNOWCA DLA OBSZARU POŁOŻONEGO POMIĘDZY UL. SOKOLSKĄ I POTOKIEM ZAGÓRSKIM**

ZAŁĄCZNIK NR 1 DO UCHWAŁY NR 1158/LXXIII/2023 RADY MIEJSKIEJ W SOSNOWCU Z DNIA 30.03.2023 R.

OPRACOWANO W WYDZIALE PLANOWANIA PRZESTRZENNEGO REFERAT PRACOWNIA PLANOWANIA PRZESTRZENNEGO I URBANISTYKI URZĘDU MIEJSKIEGO W SOSNOWCU - 2023 R.  
UL. MOSCICKIEGO 14, 41-200 SOSNOWIEC  
tel. 32 296 04 18, e-mail: pracownia@um.sosnowiec.pl

**ORIENTACJA TERENU W SKALI MIASTA**



SKALA 1 : 1000  
UKŁAD: PL-2000 STREFA 6, EPSG 2177

Układ współrzędnych zgodny z obowiązującym systemem odniesień przestrzennych PL-2000(6). Mapa ewidencyjna i zasadnicza w postaci wektorowej w skali 1:1000 z Państwowego Zestawu Geodezyjnego i Kartograficznego, uaktualniona w styczniu 2023 r. przez Powiatowy Zestaw Geodezyjny i Kartograficzny w Sosnowcu.

**1. OZNACZENIA OBOWIĄZUJĄCE:**

- GRANICA OBSZARU OBJĘTEGO PLANEM
- LINE ROZGRANICZAJĄCE TERENY O RÓŻNYM PRZEZNACZENIU LUB RÓŻNYCH ZASADACH ZAGOSPODAROWANIA
- 12N CYFROWO-LITEROWE SYMBOLE TERENÓW
- NIERZĘKACZALNA LINIA ZABUDOWY

**OZNACZENIA OKREŚLAJĄCE PRZEZNACZENIE TERENÓW:**

- MNW-MNB TEREN ZABUDOWY MIESZKAWOJĄcej JEDNORODZINNEJ WOLNOSTOJĄCEJ LUB BLIŹNACZEJ
- ZN TEREN ZIELENI NATURALNEJ
- ZP TEREN ZIELENI URZĄDZONEJ
- WS TEREN WÓD POWIERZCHNIOWYCH ŚRÓDLĄDOWYCH
- KDD TEREN DROGI PUBLICZNEJ DOJAZDOWEJ

**2. OZNACZENIA INFORMACYJNE:**

- POWIERZCHNIE TERENÓW WYZNACZONYCH LINIAMI ROZGRANICZAJĄCYMI (HA)
- POŁOŻENIE CAŁEGO OBSZARU W GRANICY ZŁOŻA WĘGLA KAMIEŃNEGO "SOSNOWIEC"
- GRUNTY NASYPOWE
- GRANICA GŁÓWNEGO ZBIORNIKA WÓD PODZIEMNYCH GZWP-329 "BYTOM"
- ISTNIEJĄCA SIEĆ ELEKTROENERGETYCZNA
- ISTNIEJĄCA SIEĆ GAZOWA
- ISTNIEJĄCA SIEĆ WODOCIĄGOWA
- ISTNIEJĄCA SIEĆ KANALIZACYJNA
- ISTNIEJĄCA SIEĆ TELETECHNICZNA

WYRYS ZE STUDIUM UWARUNKOWAŃ I KIERUNKÓW ZAGOSPODAROWANIA PRZESTRZENNEGO MIASTA SOSNOWCA UCHWAŁĄ NR 369/XXXII/2016 RADY MIEJSKIEJ W SOSNOWCU Z DNIA 19 MAJA 2016 ROKU WRAZ ZE ZMIANAMI

WYKAZ TERENÓW ZAGOSPODAROWANIA ORAZ UŻYTKOWANIA TERENÓW

TEREN	PRZEZNACZENIE FUNKCYJNE	PRZEZNACZENIE FUNKCYJNE	PRZEZNACZENIE FUNKCYJNE	PRZEZNACZENIE FUNKCYJNE	PRZEZNACZENIE FUNKCYJNE	PRZEZNACZENIE FUNKCYJNE
11.4/2.MN1	MN1	MN1	TU1	TU1	10%	N
11.4/3.MN1	MN1	MN1	TU1	TU1	10%	N
11.4/1.TU1	TU1	MN2	TU1	MN2	10%	N
11.4/1.Z3	Z3	MN2	TU1	MN2	10%	N
11.4/1.Z4	Z4	MN1	TU1	MN1	10%	N
11.4/1.Z6	Z6	MN1	TU1	MN1	10%	N

BRZOZO UKŁADU POSTAWIENIOWEGO OBSŁUGIOWEGO (BIS)

OZNACZENIA

SYMBOL	OPIS	SYMBOL	OPIS	
[Symbol]	Graniczka obszaru objętego planem	[Symbol]	Graniczka górnego zbiornika wód podziemnych GZWP-329 "Bytom"	
[Symbol]	Linie rozgraniczające tereny o różnym przeznaczeniu lub różnych zasadach zagospodarowania	[Symbol]	Gruntowy nasyp	
[Symbol]	12N Cyfrowo-literowe symbole terenów	[Symbol]	Graniczka obszaru węgla kamiennego "Sosnowiec"	
[Symbol]	Nierzękaczalna linia zabudowy	[Symbol]	Sieć elektroenergetyczna	
[Symbol]	MNW-MNB Teren zabudowy mieszkalnojej jednorodzinnej wolnostojącej lub bliźniaczej	[Symbol]	Sieć gazowa	
[Symbol]	ZN Teren zieleni naturalnej	[Symbol]	Sieć wodociągowa	
[Symbol]	ZP Teren zieleni urządzonej	[Symbol]	Sieć kanalizacyjna	
[Symbol]	WS Teren wód powierzchniowych śródlądowych	[Symbol]	Sieć teletechniczna	
[Symbol]	KDD Teren drogi publicznej dojazdowej	[Symbol]	[Symbol]	[Symbol]

Załącznik Nr 2 do uchwały Nr 1158/LXXIII/2023  
Rady Miejskiej w Sosnowcu  
z dnia 30 marca 2023 r.

**Rozstrzygnięcie Rady Miejskiej w Sosnowcu dotyczące sposobu rozpatrzenia uwag wniesionych do projektu miejscowego planu zagospodarowania przestrzennego miasta Sosnowca dla obszaru położonego pomiędzy ul. Sokolską i Potokiem Zagórskim, w trakcie wyłożenia do publicznego wglądu**

Na podstawie art. 7 ust. 1 ustawy z dnia 8 marca 1990 r. o samorządzie gminnym (tekst jednolity Dz. U. z 2023 r., poz. 40) oraz art. 20 ust. 1 ustawy z dnia 27 marca 2003 r. o planowaniu i zagospodarowaniu przestrzennym (tekst jednolity Dz. U. z 2022 r., poz. 503 z późniejszymi zmianami)

**Rada Miejska w Sosnowcu  
rozstrzyga o sposobie rozpatrzenia uwagi**

**§ 1.** Przyjąć stanowisko Prezydenta Miasta Sosnowca, w sprawie nieuwzględnienia uwagi dotyczącej zmiany przeznaczenia działek nr 177/1 i 177/2 obręb 0010 – z terenu zieleni urządzonej (oznaczonego symbolem 2ZP), na teren zabudowy mieszkaniowej – z uwagi na planowaną na tym terenie realizację inwestycji celu publicznego, mającą na celu zagospodarowanie wód opadowych i roztopowych na terenie dzielnicy Śródula Dolna.

Załącznik Nr 3 do uchwały Nr 1158/LXXIII/2023  
Rady Miejskiej w Sosnowcu  
z dnia 30 marca 2023 r.

**Rozstrzygnięcia Rady Miejskiej w Sosnowcu dotyczące sposobu realizacji zapisanych w planie inwestycji z zakresu infrastruktury technicznej i komunikacji, które należą do zadań własnych gminy oraz zasad ich finansowania, zgodnie z przepisami o finansach publicznych**

Na podstawie art. 7 ust. 1 ustawy z dnia 8 marca 1990 r. o samorządzie gminnym (tekst jednolity Dz. U. z 2023 r., poz. 40) oraz art. 20 ust. 1 ustawy z dnia 27 marca 2003 r. o planowaniu i zagospodarowaniu przestrzennym (tekst jednolity Dz. U. 2022, poz. 503 z późniejszymi zmianami), w oparciu o „Prognozę skutków finansowych uchwalenia miejscowego planu”

**Rada Miejska w Sosnowcu  
rozstrzyga**

**o sposobie realizacji inwestycji z zakresu infrastruktury technicznej i komunikacji, zapisanych w miejscowym planie zagospodarowania przestrzennego miasta Sosnowca dla obszaru położonego pomiędzy ul. Sokolską i Potokiem Zagórskim, należących do zadań własnych gminy oraz zasad ich finansowania, zgodnie z przepisami o finansach publicznych**

1. Inwestorem zapisanych w planie inwestycji z zakresu infrastruktury technicznej i komunikacji, należących do zadań własnych gminy, będzie Gmina Sosnowiec.

2. Źródłem finansowania inwestycji z zakresu infrastruktury technicznej i komunikacji będą:

- a) budżet Gminy Sosnowiec,
- b) środki i fundusze zewnętrzne (pomocowe fundusze Unii Europejskiej, dotacje i pożyczki z funduszy krajowych),
- c) partnerstwo publiczno-prywatne,
- d) fundusze prywatne.

3. Inwestycje wymienione w ust. 1 będą realizowane sukcesywnie, w miarę pozyskiwania środków finansowych, w oparciu o przepisy ustawy z dnia 27 sierpnia 2009 r. o finansach publicznych (tekst jednolity Dz. U. z 2022 r., poz. 1634 z późniejszymi zmianami).

Załącznik Nr 4 do uchwały Nr 1158/LXXIII/2023

Rady Miejskiej w Sosnowcu

z dnia 30 marca 2023 r.

Zalacznik4.gml

**Dane przestrzenne, o których mowa w art. 67a ust. 3 i 5 ustawy z dnia 27 marca 2003 r. o planowaniu i zagospodarowaniu przestrzennym (Dz. U. z 2022 r. poz. 503 z późniejszymi zmianami), zostaną ujawnione po kliknięciu w ikonę**