



# DZIENNIK URZĘDOWY

## WOJEWÓDZTWA ŚLĄSKIEGO

Katowice, dnia 13 kwietnia 2023 r.

Poz. 3192

### UCHWAŁA NR LVI/810/2023 RADY MIASTA RACIBÓRZ

z dnia 29 marca 2023 r.

#### w sprawie ustanowienia pomników przyrody

Na podstawie art. 7 ust. 1 pkt 1, art. 18 ust. 2 pkt 15 ustawy z dnia 8 marca 1990 r. o samorządzie gminnym (t.j. Dz. U. z 2023 r. poz. 40), w związku z art. 44 ust. 1, 2, 3a ustawy z dnia 16 kwietnia 2004 r. o ochronie przyrody (t.j. Dz. U. z 2022 r. poz. 916 z późn. zm.), po uzgodnieniu z Regionalnym Dyrektorem Ochrony Środowiska w Katowicach, po przeprowadzeniu konsultacji społecznych zgodnie z Uchwałą Nr XXII/300/2016 Rady Miasta Racibórz z dnia 26 października 2016 r. w sprawie określenia szczegółowego sposobu konsultowania z Raciborską Radą Działalności Pożytku Publicznego lub organizacjami pozarządowymi i innymi podmiotami wymienionymi w art. 3 ust. 3 ustawy z dnia 24 kwietnia 2003 r. o działalności pożytku publicznego i o wolontariacie projektów aktów prawa miejscowego w dziedzinach dotyczących działalności statutowej tych organizacji (Dz. Urz. Woj. Śl. z dnia 8 listopada 2016 r., poz. 5641)

#### **Rada Miasta Racibórz uchwala, co następuje:**

**§ 1.** Ustanawia się pomnikami przyrody następujące drzewa, rosnące na terenie miasta Racibórz:

- 1) dereń jadalny */Cornus mas/* o obwodach pni mierzonych na wysokości 1,3 m wynoszących 124 cm i 88 cm, rosnący na dz. ewidencyjnej nr 1443/167, na terenie Parku im. Miasta Roth w Raciborzu;
- 2) kasztanowiec zwyczajny */Aesculus hippocastanum/* o obwodzie pnia mierzonym na wysokości 1,3 m wynoszącym 316 cm, rosnący na dz. ewidencyjnej nr 1443/167, na terenie Parku im. Miasta Roth w Raciborzu;
- 3) kasztanowiec zwyczajny */Aesculus hippocastanum/* o obwodzie pnia mierzonym na wysokości 1,3 m wynoszącym 343 cm, rosnący na dz. ewidencyjnej nr 2924/185, na terenie Parku im. Miasta Roth w Raciborzu;
- 4) buk zwyczajny odm. 'Atropunicea' */Fagus sylvatica 'Atropunicea'/* o obwodzie pnia mierzonym na wysokości 1,3 m wynoszącym 470 cm rosnący na dz. ewidencyjnej nr 47, na terenie Arboretum Bramy Morawskiej w Raciborzu;
- 5) dąb szypułkowy */Quercus robur/* o obwodzie pnia mierzonym na wysokości 1,3 m wynoszącym 385 cm, rosnący na dz. ewidencyjnej nr 120/25, na terenie Arboretum Bramy Morawskiej w Raciborzu.

**§ 2.** Szczególnym celem powołania pomników przyrody, o których mowa w § 1 jest zachowanie wartości przyrodniczych, krajobrazowych i kulturowych.

**§ 3.** Szczegółową lokalizację poszczególnych drzew wraz z ich współrzędnymi geograficznymi i geodezyjnymi określają Załączniki nr 1-6 do niniejszej uchwały.

**§ 4.** W stosunku do pomników przyrody, o których mowa w § 1, w ramach ochrony czynnej ustala się:

- 1) obowiązek stałego monitoringu stanu zdrowotnego i w razie potrzeby wykonywanie zabiegów pielęgnacyjnych, zabezpieczających i awaryjnych;
- 2) wykonywanie działań ochronnych w celu utrzymania właściwego stanu i realizacji celów ochrony;
- 3) obowiązek stałego monitoringu oznakowania i uzupełniania jego braków.

§ 5. W stosunku do pomników przyrody, o których mowa w § 1 wprowadza się następujące zakazy:

- 1) niszczenia, uszkodzenia lub przekształcania obiektu lub obszaru;
- 2) uszkodzenia i zanieczyszczenia gleby;
- 3) wykonywania prac ziemnych trwale zniekształcających rzeźbę terenu;
- 4) umieszczania tablic reklamowych.

§ 6. Nadzór nad pomnikami przyrody sprawuje Prezydent Miasta Racibórz.

§ 7. Prace wykonywane na potrzeby ochrony przyrody (np. cięcia w koronie, wiązania) wykonywane są po uzgodnieniu z organem ustanawiającym daną formę ochrony przyrody, na koszt organu sprawującego nadzór nad pomnikiem.

§ 8. Wykonanie uchwały powierza się Prezydentowi Miasta Racibórz.

§ 9. Uchwała wchodzi w życie po upływie 14 dni od dnia ogłoszenia w Dzienniku Urzędowym Województwa Śląskiego.

Przewodniczący Rady

**Marian Czerner**

Załącznik Nr 1 do uchwały Nr LVI/810/2023  
Rady Miasta Racibórz  
z dnia 29 marca 2023 r.

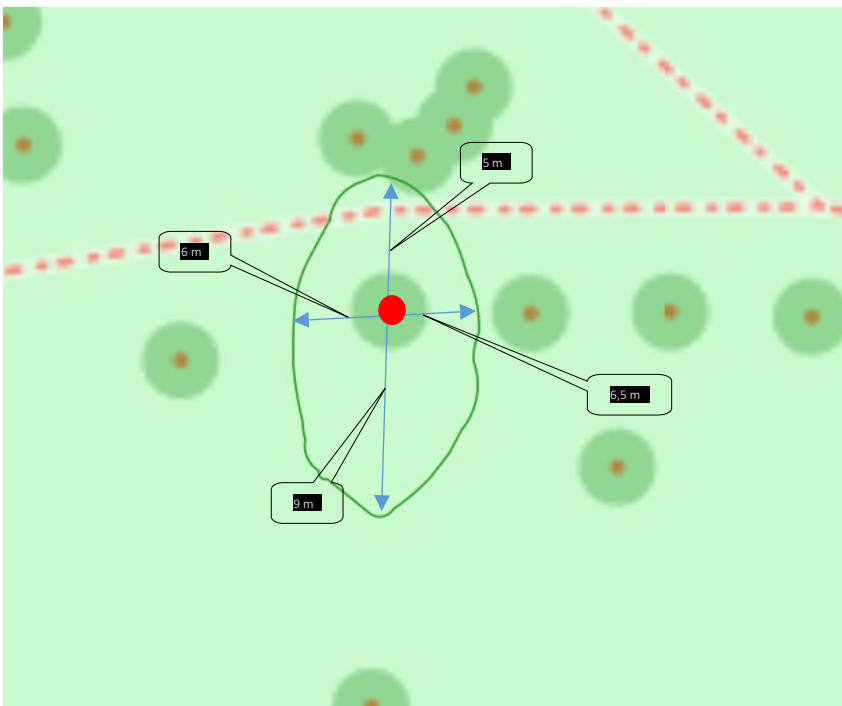
## LOKALIZACJA DRZEWA – DEREŃ JADALNY

Teren Parku im. Miasta Roth



Ryc. 1 Lokalizacja drzewa

Źródło: [www.openstreetmap.org](http://www.openstreetmap.org) (licencja: Open Database License <https://www.openstreetmap.org/copyrig>)



Ryc. 2 Zasięg korony drzewa

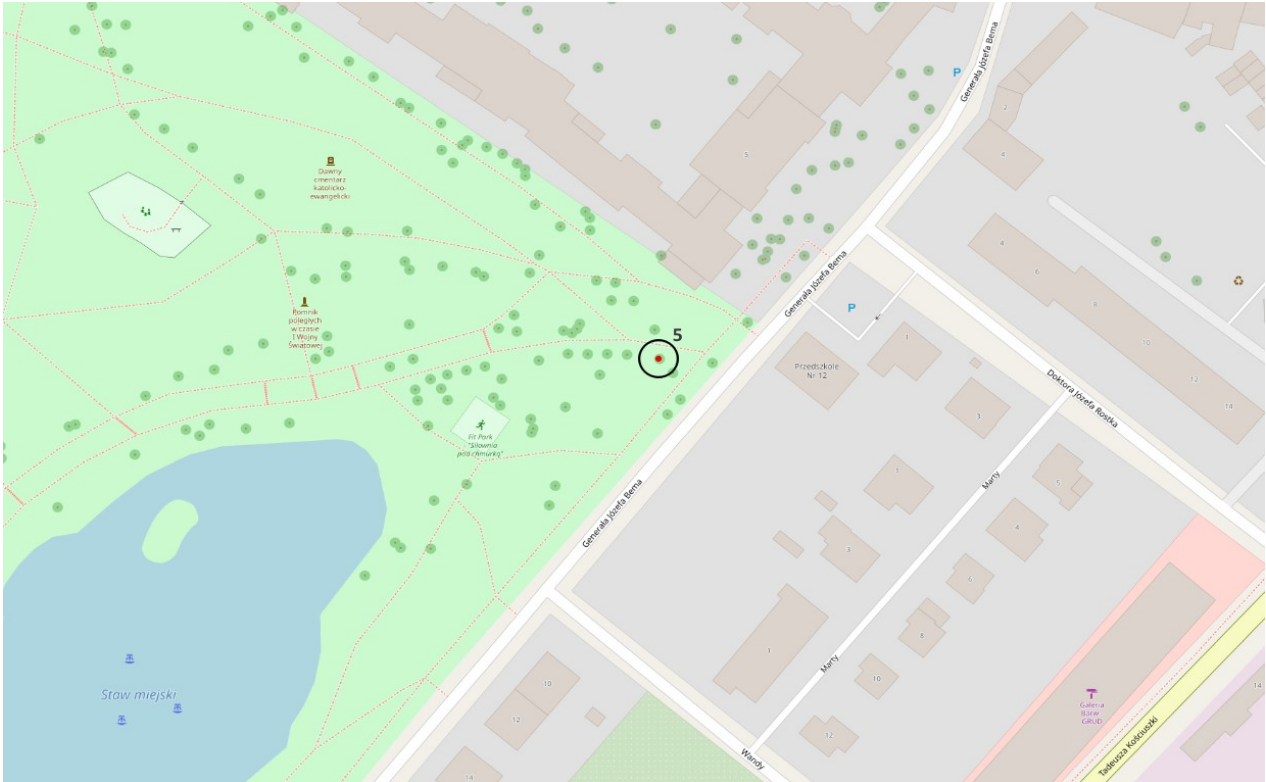
Załącznik Nr 2 do uchwały Nr LVI/810/2023

Rady Miasta Racibórz

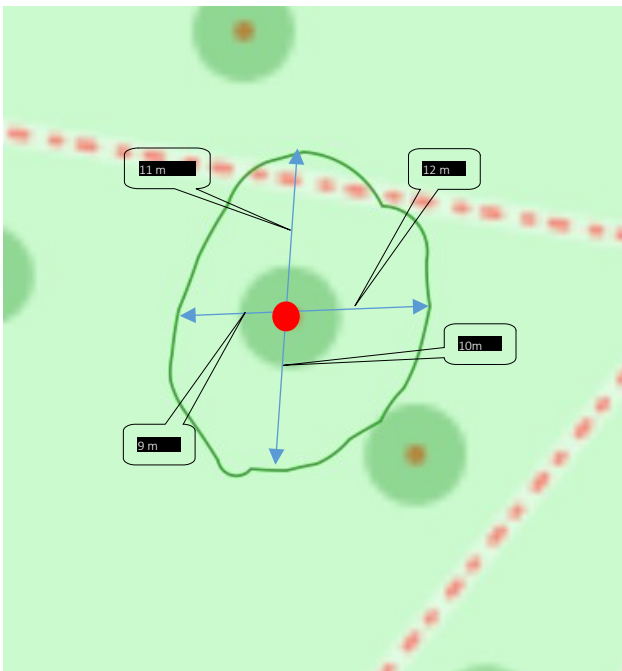
z dnia 29 marca 2023 r.

**LOKALIZACJA DRZEWA – KASZTANOWIEC ZWYCZAJNY**

Teren Parku im. Miasta Roth



Ryc. 1 Lokalizacja drzewa

Źródło: [www.openstreetmap.org](https://www.openstreetmap.org) (licencja: Open Database License <https://www.openstreetmap.org/copyrig>)

Ryc. 2 Zasięg korony drzewa

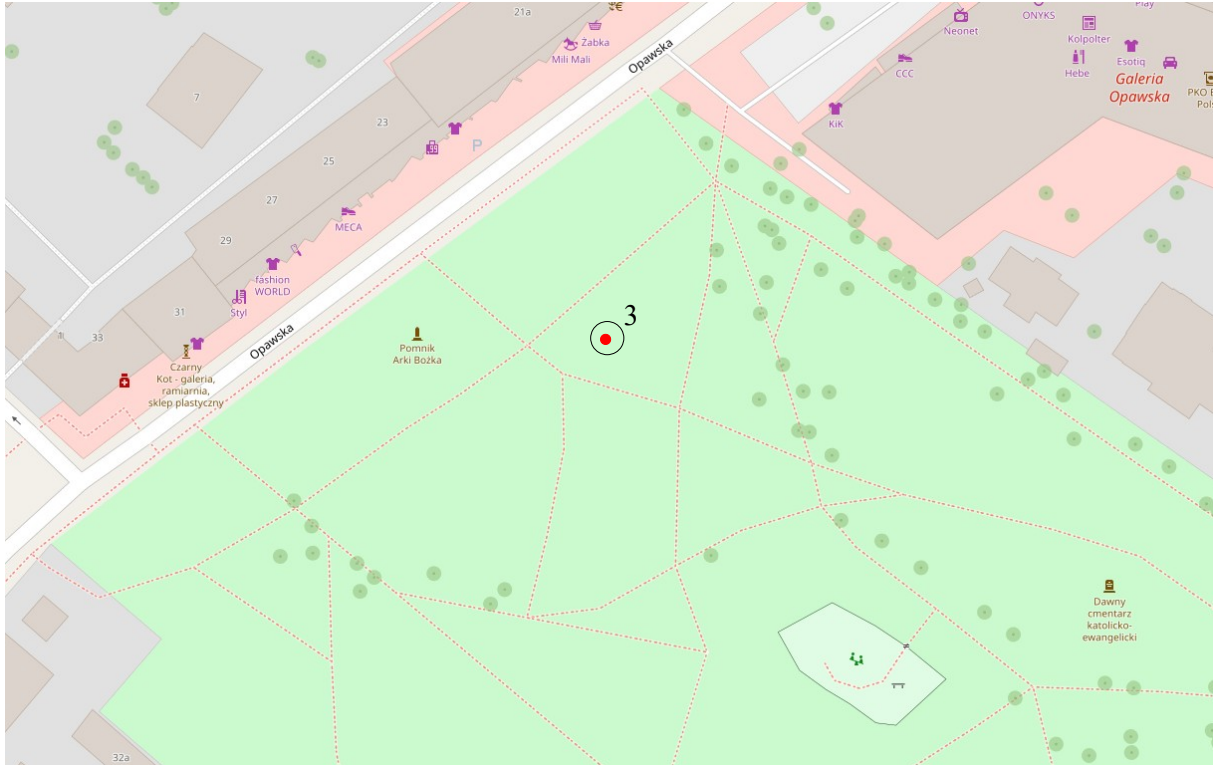
Załącznik Nr 3 do uchwały Nr LVI/810/2023

Rady Miasta Racibórz

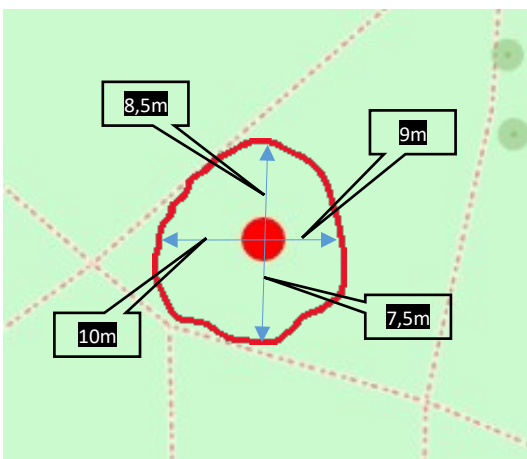
z dnia 29 marca 2023 r.

**LOKALIZACJA DRZEWA –KASZTANOWIEC ZWYCZAJNY**

Teren Parku im. Miasta Roth



Ryc. 1 Lokalizacja drzewa

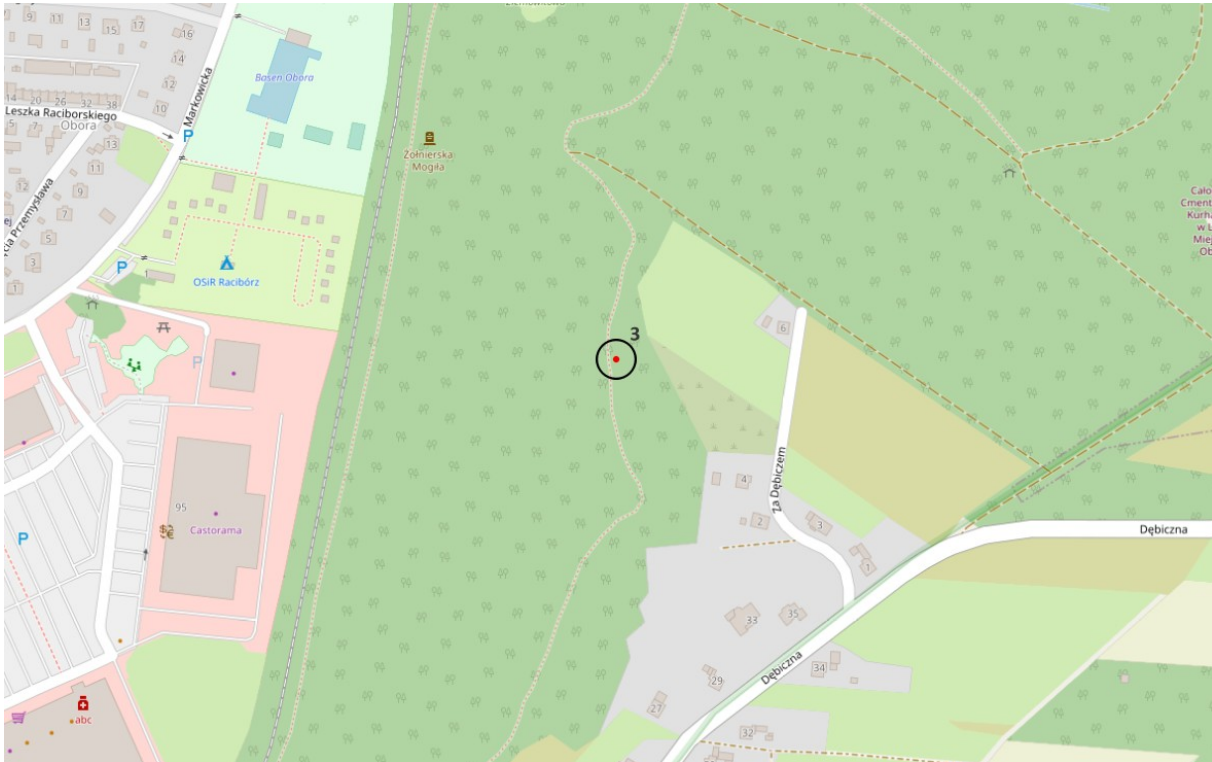
Źródło: [www.openstreetmap.org](http://www.openstreetmap.org) (licencja: *Open Database License* <https://www.openstreetmap.org/copyrig>)

Ryc. 2 Zasięg korony drzewa

Załącznik Nr 4 do uchwały Nr LVI/810/2023  
Rady Miasta Racibórz  
z dnia 29 marca 2023 r.

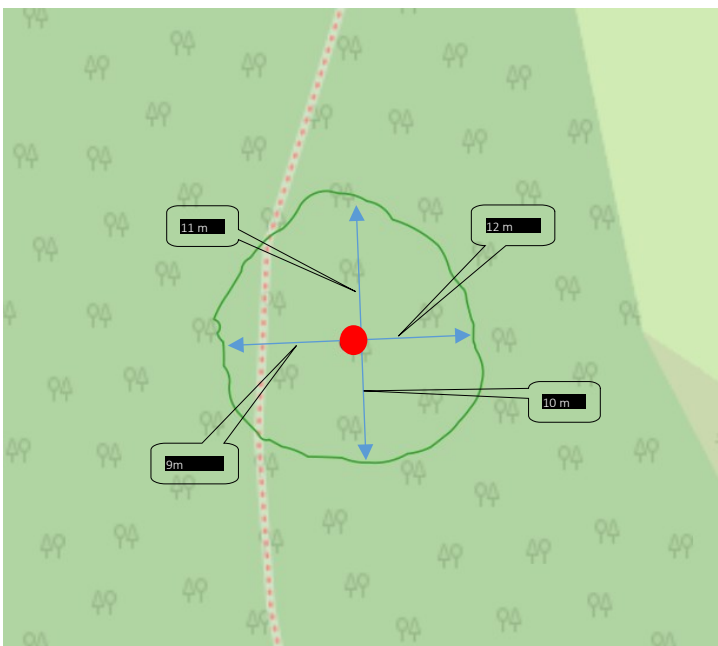
## LOKALIZACJA DRZEWA - BUK ZWYCZAJNY

Teren Arboretum Bramy Morawskiej



Ryc. 1 Lokalizacja drzewa

Źródło: [www.openstreetmap.org](http://www.openstreetmap.org) (licencja: Open Database License <https://www.openstreetmap.org/copyrig>)

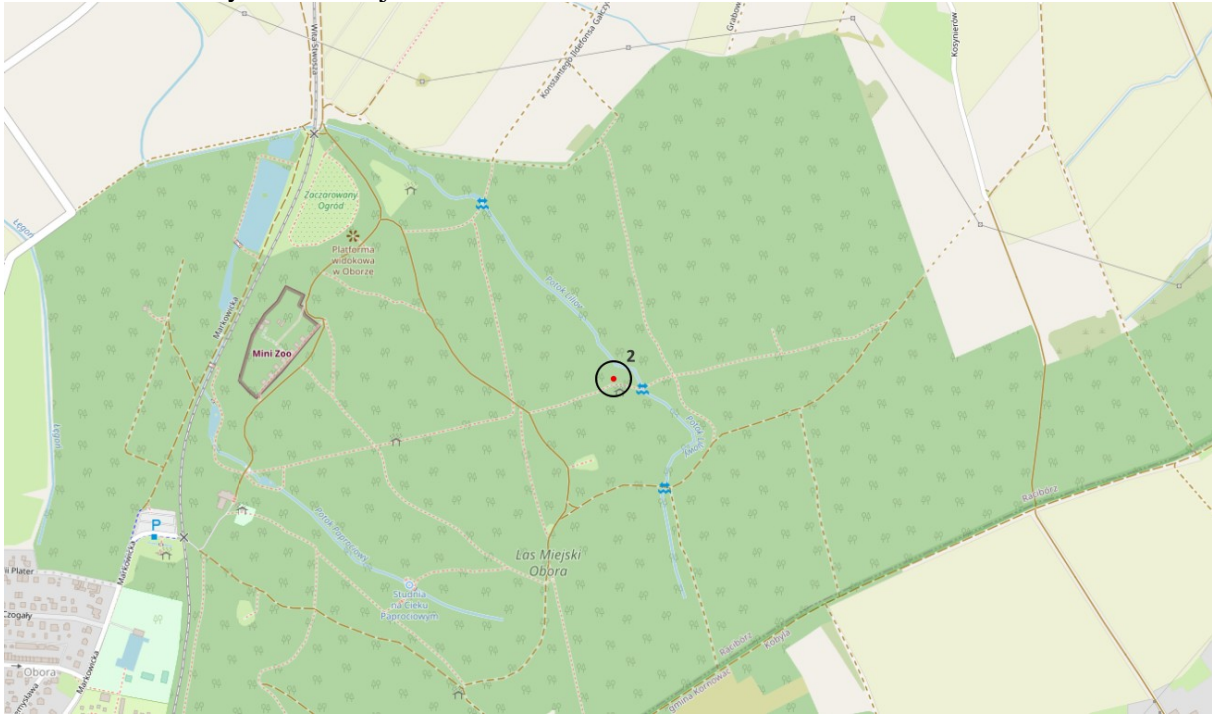


Ryc. 2 Zasięg korony drzewa

Załącznik Nr 5 do uchwały Nr LVI/810/2023  
Rady Miasta Racibórz  
z dnia 29 marca 2023 r.

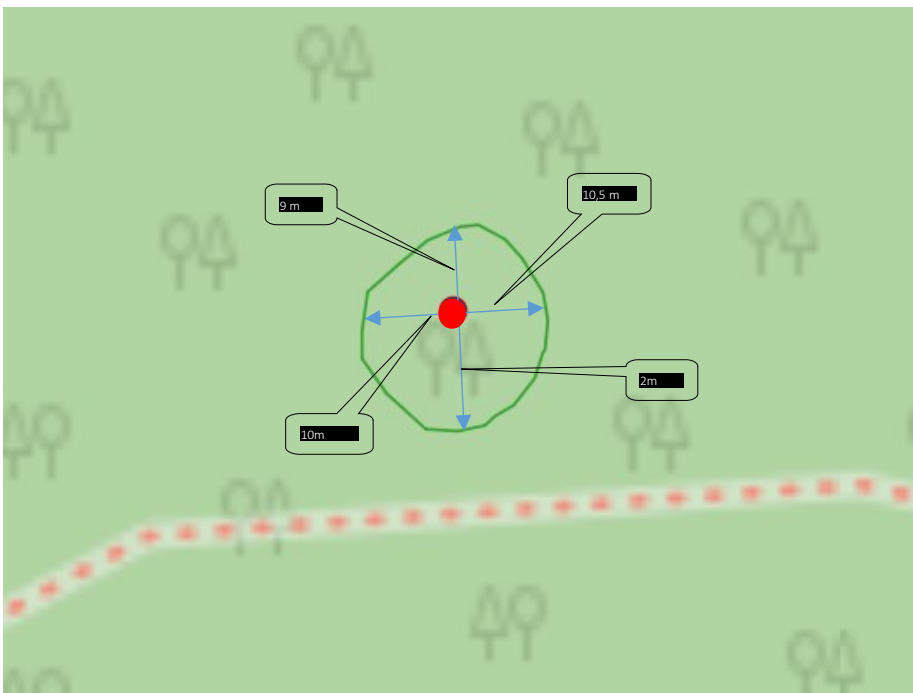
## LOKALIZACJA DRZEWA – DĄB SZYPULKOWY

Teren Arboretum Bramy Morawskiej



Ryc. 1 Lokalizacja drzewa

Źródło: [www.openstreetmap.org](http://www.openstreetmap.org) (licencja: [Open Database License https://www.openstreetmap.org/copyrig](https://www.openstreetmap.org/copyrig))



Ryc. 2 Zasięg korony drzewa

Załącznik Nr 6 do uchwały Nr LVI/810/2023

Rady Miasta Racibórz

z dnia 29 marca 2023 r.

Lp.	Nazwa gatunkowa	Obwód pnia na wysokości 130 cm	Wysokość [m]	Gmina województwo powiat	Nr ewidencyjny działki	Współrzędne geograficzne
1	Dereń jadalny ( <i>Cornus mas</i> )	124/88	8	Racibórz śląskie Racibórz	1443/167	50.0856002 N 18.2178392 E
2	Kasztanowiec zwyczajny ( <i>Aesculus hippocastanum</i> )	316	25	Racibórz śląskie Racibórz	1443/167	50.0855904 N 18.2182749 E
3	Kasztanowiec zwyczajny ( <i>Aesculus hippocastanum</i> )	343	25	Racibórz śląskie Racibórz	2924/185	50.0866112 N 18.2159123 E
4	Buk zwyczajny ( <i>Fagus sylvatica</i> ' <i>Atropunicea</i> ')	470	35	Racibórz śląskie Racibórz	47	50.0923774 N 18.2658060 E
5	Dąb szypułkowy ( <i>Quercus robur</i> )	385	35	Racibórz śląskie Racibórz	120/25	50.098341 N 18.273609 E