



DZIENNIK URZĘDOWY

WOJEWÓDZTWA ŚLĄSKIEGO

Katowice, dnia 2 czerwca 2023 r.

Poz. 4690

UCHWAŁA NR L/927/23 RADY MIASTA TYCHY

z dnia 25 maja 2023 r.

w sprawie miejscowego planu zagospodarowania przestrzennego dla terenu położonego przy ulicy Oświęcimskiej w Tychach

Na podstawie art. 18 ust. 2 pkt 5, art. 40 ust. 1 Ustawy z dnia 8 marca 1990 r. o samorządzie gminnym (t.j. Dz. U. z 2023 r., poz. 40 z późn. zm.) oraz art. 20 ust. 1 Ustawy z dnia 27 marca 2003 r. o planowaniu i zagospodarowaniu przestrzennym (t.j. Dz. U. z 2022 r., poz. 503 z późn. zm.) na wniosek Prezydenta Miasta Tychy, po zaopiniowaniu przez Komisję Gospodarki Przestrzennej i Infrastruktury,

Rada Miasta Tychy stwierdza,

że projekt miejscowego planu zagospodarowania przestrzennego dla terenu położonego przy ulicy Oświęcimskiej w Tychach nie narusza ustaleń obowiązującego „Studium uwarunkowań i kierunków zagospodarowania przestrzennego miasta Tychy”, przyjętego Uchwałą Nr 0150/III/40/2002 Rady Miasta Tychy z dnia 18 grudnia 2002 r. z późn. zm.,

i uchwała

miejscowy plan zagospodarowania przestrzennego dla terenu położonego przy ulicy Oświęcimskiej w Tychach, zwany dalej planem.

Rozdział 1. Przepisy ogólne

§ 1. 1. Treść niniejszej uchwały zawarta jest w następujących rozdziałach:

- 1) Rozdział 1: Przepisy ogólne;
- 2) Rozdział 2: Przeznaczenie terenów, zasady kształtowania zabudowy, wskaźniki zagospodarowania terenów, zasady ochrony i kształtowania ładu przestrzennego oraz kształtowania krajobrazu;
- 3) Rozdział 3: Zasady modernizacji, rozbudowy i budowy systemów komunikacji, ustalenia dotyczące kształtowania zagospodarowania terenu w zakresie miejsc do parkowania;
- 4) Rozdział 4: Zasady modernizacji, rozbudowy i budowy systemów infrastruktury technicznej;
- 5) Rozdział 5: Zasady ochrony środowiska, przyrody i krajobrazu;
- 6) Rozdział 6: Szczegółowe zasady i warunki scalania i podziału nieruchomości objętych planem;
- 7) Rozdział 7: Stawki procentowe, na podstawie których ustala się opłatę z tytułu wzrostu wartości nieruchomości w związku z uchwaleniem planu;

8) Rozdział 8: Przepisy końcowe.

2. Ze względu na istniejące uwarunkowania w planie nie mają zastosowania przepisy art. 15 ust. 2 pkt. 4, 5, 7, 9, 11 ustawy z dnia 27 marca 2003 r. o planowaniu i zagospodarowaniu przestrzennym (t.j. Dz. U. 2022, poz. 503 z późn. zm.).

§ 2. 1. Załącznikiem graficznym do niniejszej uchwały, stanowiącym jej integralną część jest załącznik nr 1 – rysunek planu sporządzony na kopii mapy zasadniczej w skali 1 : 1000, zawierający wyrys ze „Studium uwarunkowań i kierunków zagospodarowania przestrzennego miasta Tychy” w skali 1 : 10 000 z oznaczeniem granic obszaru planu.

2. Załącznikami tekstowymi do niniejszej uchwały są:

- 1) załącznik nr 2 – Rozstrzygnięcie Rady Miasta Tychy o sposobie rozpatrzenia uwag do projektu planu;
- 2) załącznik nr 3 – Rozstrzygnięcie Rady Miasta Tychy o sposobie realizacji zapisanych w planie inwestycji z zakresu infrastruktury technicznej, które należą do zadań własnych gminy, oraz zasadach ich finansowania.

3. Dane przestrzenne stanowią załącznik nr 4 do niniejszej uchwały.

§ 3. Plan obejmuje obszar o powierzchni ok. 0,9 ha, w granicach określonych na rysunku planu i stanowi realizację Uchwały Nr XXXVIII/727/22 Rady Miasta Tychy z dnia 28 kwietnia 2022 r. w sprawie przystąpienia do sporządzenia miejscowego planu zagospodarowania przestrzennego dla terenu położonego przy ulicy Oświęcimskiej w Tychach.

§ 4. Na rysunku planu występują następujące oznaczenia graficzne obowiązujące, stanowiące ustalenia planu:

- 1) granica obszaru planu,
- 2) linie rozgraniczające terenu o przeznaczeniu i zasadach zagospodarowania określonych w planie,
- 3) nieprzekraczalne linie zabudowy,
- 4) symbole literowe terenów o różnym przeznaczeniu lub różnych zasadach zagospodarowania oraz numery wyróżniające je spośród innych terenów – zgodnie z § 6 i oznaczeniem na rysunku planu.

§ 5. Pojęcia użyte w planie oznaczają:

- 1) **zabudowa** – obiekty budowlane, w tym budynki lub zespoły budynków, o przeznaczeniach ustalonych w planie wraz z obiektami budowlanymi zapewniającymi możliwość użytkowania budynków zgodnie z ich przeznaczeniem, w tym: dojazdami, parkingami, garażami, zielenią urządzoną, uzbrojeniem terenu o ile z ustaleń planu nie wynika inaczej;
- 2) **nieprzekraczalna linia zabudowy** – linia wyznaczona na rysunku planu określająca maksymalny zasięg zabudowy, z dopuszczeniem realizacji poza linią zabudowy:
 - a) podziemnych obiektów budowlanych, obiektów liniowych, urządzeń budowlanych, obiektów małej architektury, parkingów terenowych, schodów zewnętrznych, pochylni,
 - b) gzymsów, zadaszeń nad wejściami, okapów, balkonów, tarasów, wykuszy wysuniętych na odległość – maks. 1,5 m;
- 3) **powierzchnia zabudowy budynków** – powierzchnia zabudowy budynków, o której mowa w Rozporządzeniu Ministra Rozwoju z dnia 11 września 2020 r. w sprawie szczegółowego zakresu i formy projektu budowlanego (Dz. U. poz. 1609);
- 4) **powierzchnia zabudowy** – powierzchnia terenu w granicach działki budowlanej zajęta przez budynki (powierzchnia zabudowy budynków) lub inne obiekty budowlane, w szczególności takie jak: altany, wiaty, garaże, tymczasowe obiekty budowlane.
- 5) **przepisy odrębne** – przepisy obowiązujących ustaw wraz z aktami wykonawczymi;
- 6) **wysokość budynków** – zgodnie z Rozporządzeniem Ministra Infrastruktury z dnia 12 kwietnia 2002 r. w sprawie warunków technicznych, jakim powinny odpowiadać budynki i ich usytuowanie (t.j. Dz. U. z 2022 r., poz. 1225);

7) wysokość zabudowy – wysokość obiektów budowlanych, w tym wysokość:

- a) budynków wraz z instalacjami i urządzeniami technicznymi ponad budynkami – mierzona od poziomu terenu przy najniższym położonym wejściu do budynku lub jego części, znajdującym się na pierwszej kondygnacji nadziemnej budynku, do najwyższego położonego elementu instalacji lub urządzenia technicznego,
- b) budowli stanowiących całość techniczno-użytkową wraz z instalacjami i urządzeniami, obiektów małej architektury, tymczasowych obiektów budowlanych – mierzona od najniższego poziomu terenu na zewnętrznym obrysie obiektu do najwyższego położonego elementu budowli, małej architektury lub obiektu tymczasowego;

8) dach płaski – dach o kącie nachylenia połaci dachowych nieprzekraczającym 12°,**9) handel wielkopowierzchniowy** - obiekty handlowe o powierzchni sprzedaży powyżej 2000 m²;

§ 6. W planie wyznacza się teren ograniczony liniami rozgraniczającymi, oznaczony na rysunku planu symbolem **1U** – **teren usług**;

Rozdział 2.**Przeznaczenie terenów, zasady kształtowania zabudowy, wskaźniki zagospodarowania terenów, zasady ochrony i kształtowania ładu przestrzennego oraz kształtowania krajobrazu**

§ 7. Dla **terenu usług**, oznaczonego symbolem: **1U**, ustala się:

- 1) przeznaczenie – zabudowa usługowa, z wykluczeniem: usług handlu wielkopowierzchniowego,
- 2) zakaz lokalizacji:
 - a) miejsc magazynowania lub gromadzenia materiałów, towarów lub surowców poza budynkami,
 - b) warsztatów, w tym samochodowych, blacharskich i lakierniczych, usług obsługi pojazdów, w tym myjni samochodowych,
 - c) usług powodujących uciążliwości związane z emisją substancji, energii oraz hałasu, zgodnie z przepisami odrębnymi,
- 3) nieprzekraczalna linia zabudowy – zgodnie z oznaczeniem na rysunku planu;
- 4) wielkość powierzchni zabudowy w stosunku do powierzchni działki budowlanej – maks. 50%;
- 5) wskaźnik intensywności zabudowy – min. 0,01, maks. 2,5;
- 6) wysokość zabudowy – maks. 22,0 m, w tym:
 - a) budynków usługowych – maks. 18,0 m,
 - b) budynków innych niż wymienione w **lit. a**, wiat wolnostojących – maks. 5,0 m;
- 7) udział powierzchni biologicznie czynnej w odniesieniu do powierzchni działki budowlanej – min. 20%;
- 8) geometria dachów:
 - a) budynków – dachy płaskie z dopuszczeniem innej geometrii dla elementów uzupełniających główną bryłę budynku, w tym elementów doświetleń dachowych,
 - b) wiat, tymczasowych obiektów budowlanych oraz obiektów małej architektury – dowolna;
- 9) dopuszczenie realizacji dachów i elewacji budynków:
 - a) z zastosowaniem elementów zapewniających możliwość wykorzystania odnawialnych źródeł energii,
 - b) umożliwiającą wegetację roślin;
- 10) dla budynków posiadających ostateczną decyzję o pozwoleniu na budowę w dniu wejścia planu w życie, które nie spełniają któregośkolwiek z warunków określonych w **pkt 1-8** – dopuszczenie termomodernizacji lub przebudowy;
- 11) dla nowo projektowanych obiektów budowlanych infrastruktury technicznej, o których mowa w § 9:
 - a) wysokość zabudowy – maks. 30,0 m, w tym budynków – maks. 5 m,

b) nie stosuje się odpowiednio ustaleń, o których mowa w 1-8.

Rozdział 3.

Zasady modernizacji, rozbudowy i budowy systemów komunikacji, ustalenia dotyczące kształtowania zagospodarowania terenu w zakresie miejsc do parkowania

§ 8. 1. Ustala się obsługę komunikacyjną obszaru planu z istniejących i projektowanych dróg, w tym z ulicy Święcimirskiej zlokalizowanej poza obszarem planu.

2. Ustala się nakaz zapewnienia miejsc parkingowych przy zachowaniu minimalnych wskaźników:

- 1) dla usług z zakresu zdrowia i opieki medycznej – 1 miejsce parkingowe dla samochodów oraz 1 miejsce parkingowe dla rowerów na 75 m² powierzchni użytkowej,
- 2) dla usług z zakresu opieki i pomocy społecznej – 1 miejsce parkingowe dla samochodów na 75 m² powierzchni użytkowej,
- 3) dla usług turystyki, w tym moteli, hoteli, pensjonatów:
 - a) 1 miejsce parkingowe dla samochodów na 40 m² powierzchni użytkowej,
 - b) 2 miejsca parkingowe dla samochodów na 3 miejsca pracy,
 - c) 1 miejsce parkingowe dla rowerów na 3 miejsca pracy,
- 4) dla usług biurowych i administracji – 1 miejsce parkingowe dla samochodów oraz 1 miejsce parkingowe dla rowerów na 20 m² powierzchni całkowitej;
- 5) dla handlu bez samoobsługi i aptek – 1 miejsce parkingowe dla samochodów oraz 1 miejsce parkingowe dla rowerów na 50 m² powierzchni całkowitej, lecz nie mniej niż 2 miejsca;
- 6) dla handlu z samoobsługą (do 2000 m² powierzchni użytkowej):
 - a) 1 miejsce parkingowe dla samochodów oraz 1 miejsce parkingowe dla rowerów na 50 m² powierzchni użytkowej, lecz nie mniej niż po 2 miejsca,
 - b) 1 miejsce parkingowe dla samochodów oraz 1 miejsce parkingowe dla rowerów na 3 miejsca pracy,
 - c) 1 miejsce parkingowe dla samochodu dostawczego,
- 7) dla usług gastronomii:
 - a) 1 miejsce parkingowe dla samochodów na 40 m² powierzchni użytkowej,
 - b) 2 miejsca parkingowe dla samochodów na 3 miejsca pracy,
 - c) 2 miejsca parkingowe dla rowerów na 80 m² powierzchni użytkowej,
- 8) dla usług nauki i edukacji:
 - a) przedszkoli i żłobków – 1 miejsce parkingowe dla samochodów i 1 miejsce parkingowe dla rowerów na 40 m² powierzchni użytkowej oraz 1 miejsce na 2 miejsca pracy,
 - b) szkół podstawowych – 1 miejsce parkingowe dla samochodów i 2 miejsca parkingowe dla rowerów na 75 m² powierzchni użytkowej oraz 1 miejsce na 2 miejsca pracy;
- 9) dla pozostałych usług – 1 miejsce parkingowe dla samochodów oraz 1 miejsce parkingowe dla rowerów, na każde 50 m² powierzchni użytkowej, lecz nie mniej niż 1 miejsce;

3. Poza drogami publicznymi, strefami zamieszkania lub strefami ruchu, o których mowa w art. 12a ustawy z dnia 21 marca 1985 r. o drogach publicznych (t.j. Dz. U. z 2022 r., poz. 1693 z późn. zm.), ustala się nakaz zapewnienia miejsc przeznaczonych na parkowanie pojazdów zaopatrzonych w kartę parkingową w ilości nie mniejszej niż:

- 1) 1 stanowisko – jeżeli liczba miejsc parkingowych wynosi 6-15;
- 2) 2 stanowiska – jeżeli liczba miejsc parkingowych wynosi 16-40;
- 3) 3 stanowiska – jeżeli liczba miejsc parkingowych wynosi 41-100;
- 4) 4% ogólnej liczby stanowisk jeżeli ogólna liczba miejsc parkingowych wynosi więcej niż 100.

4. Ustala się sposoby realizacji miejsc, o których mowa w **ust. 2 i 3**, w formie parkingów terenowych, nadziemnych, podziemnych, wbudowanych w budynki lub na dachach budynków z zastrzeżeniem ustaleń zawartych w **Rozdziale 2**.

5. Dopuszcza się rezygnację z realizacji nowych miejsc postojowych w przypadku zmiany sposobu użytkowania istniejących lokali.

6. Nakaz lokalizacji miejsc parkingowych dla rowerów w odległości maks. 10 m od wejść do budynku.

7. Ustala się nakaz realizacji nasadzeń drzew w proporcji co najmniej 1 nasadzenie co 4 miejsca parkingowe nowo realizowanych lub remontowanych parkingów terenowych;

8. Ustala się nakaz stosowania nawierzchni przepuszczalnych lub półprzepuszczalnych dla nowo realizowanych, przebudowywanych lub remontowanych parkingów terenowych.

Rozdział 4.

Zasady modernizacji, rozbudowy i budowy systemów infrastruktury technicznej

§ 9. Ustala się następujące zasady modernizacji, rozbudowy i budowy systemów infrastruktury technicznej:

- 1) dopuszczenie lokalizacji sieci lub obiektów budowlanych uzbrojenia terenu, w tym obiektów liniowych;
- 2) dopuszczenie przebudowy, rozbudowy istniejących sieci lub obiektów budowlanych uzbrojenia terenu oraz zmiany ich lokalizacji lub przebiegu;
- 3) w zakresie **bezprzewodowej łączności publicznej** dopuszczenie lokalizacji urządzeń technicznych na konstrukcjach wsporczych na budynkach lub wolnostojących masztów antenowych;
- 4) w zakresie **zaopatrzenia w wodę**, w tym w zakresie **ochrony przeciwpożarowej i przeciwdziałania nadzwyczajnym zagrożeniom** – dopuszczenie dostaw wody z sieci wodociągowej, w tym z wodociągów oznaczonych na mapie zasadniczej;
- 5) w zakresie **odprowadzenia ścieków komunalnych** – dopuszczenie odprowadzenia do istniejącej oczyszczalni ścieków zlokalizowanej w Tychach-Urbanowicach poprzez sieć kanalizacji, w tym do kanałów sanitarnych oznaczonych na mapie zasadniczej;
- 6) w zakresie **odprowadzenia wód opadowych lub roztopowych** – dopuszczenie:
 - a) zagospodarowania całości lub części wód opadowych i roztopowych w granicach działek budowlanych,
 - b) odprowadzania do istniejącej sieci kanalizacji deszczowej, w tym do istniejących kanałów oznaczonych na mapie zasadniczej, z zastrzeżeniem odpowiedniego zabezpieczenia przed odprowadzeniem wód o natężeniu większym niż przepustowość nominalna sieci i urządzeń, w szczególności poprzez stosowanie odpowiednich urządzeń chłonnych lub retencyjnych regulujących natężenie odprowadzanych wód do sieci;
- 7) w zakresie **zaopatrzenia w ciepło** – dopuszczenie dostaw z:
 - a) indywidualnych źródeł ciepła,
 - b) odnawialnych źródeł energii,
 - c) sieci elektroenergetycznej,
 - d) sieci gazowej,
 - e) sieci ciepłowniczej, po jej realizacji w obszarze planu;
- 8) w zakresie **zaopatrzenia w energię elektryczną** – dopuszczenie dostawy z urządzeń i sieci elektroenergetycznych, w tym:
 - a) z linii kablowych nN oraz SN, oznaczonych na mapie zasadniczej,
 - b) z odnawialnych źródeł energii;
- 9) w zakresie **zaopatrzenia w gaz** – dopuszczenie dostaw z sieci gazowej, w tym z gazociągów oznaczonych na mapie zasadniczej;
- 10) w zakresie **telekomunikacji** – dostęp do sieci telekomunikacyjnej, w tym sieci bezprzewodowej, poprzez rozbudowę istniejących linii lub budowę nowych linii i urządzeń;

11) w zakresie gospodarki odpadami:

- a) nakaz postępowania z odpadami komunalnymi zgodnie z Ustawą z dnia 13 września 1996 r. o utrzymaniu czystości i porządku w gminach (t.j. Dz. U. z 2022 r., poz. 2519 z późn. zm.) oraz uchwałami Rady Miasta regulującymi przyjęty w mieście system gospodarki odpadami komunalnymi,
- b) nakaz postępowania z odpadami zgodnie z ustawą z 14 grudnia 2012 r. o odpadach (t.j. Dz. U. z 2023 r., poz. 295 z późn. zm.).

Rozdział 5.

Zasady ochrony środowiska, przyrody i krajobrazu

§ 10. W obszarze planu ustala się następujące zasady ochrony środowiska, przyrody i krajobrazu:

1) nakaz uwzględnienia ustaleń planu w zakresie:

- a) minimalnej powierzchni biologicznie czynnej, zasad kształtowania zabudowy i wskaźników zagospodarowania terenów, o których mowa w **Rozdziale 2**,
- b) zasad dotyczących infrastruktury technicznej w zakresie: odprowadzania ścieków, odprowadzenia wód opadowych lub roztopowych, zaopatrzenia w ciepło oraz gospodarki odpadami, o których mowa w **Rozdziale 4**;

2) zakaz zagospodarowania terenów na cele związane z gospodarowaniem odpadami za wyjątkiem:

- a) wstępnego magazynowania odpadów przez ich wytwórcę,
- b) nieprofesjonalnej działalności w zakresie zbierania odpadów w rozumieniu ustawy z dnia 14 grudnia 2012 r. o odpadach (t.j. Dz. U. z 2022 r. poz. 699 z późn. zm);

3) dopuszczalne poziomy hałasu w środowisku, o których mowa w Rozporządzeniu Ministra Środowiska z dnia 14 czerwca 2007 r. w sprawie dopuszczalnych poziomów hałasu w środowisku (Dz. U. z 2014 r. poz. 112 z późn. zm.) w oparciu o art. 114 ust. 1 Ustawy z dnia 27 kwietnia 2001 r. Prawo ochrony środowiska (Dz. U. z 2022 r., poz. 2556 z późn. zm.) w terenie oznaczonym symbolem **1U**:

- a) dla usług zdrowia i pomocy społecznej – jak dla terenów domów opieki i szpitali w miastach,
- b) dla usług nauki i edukacji – jak dla terenów zabudowy związanej ze stałym lub czasowym pobytem dzieci i młodzieży.

Rozdział 6.

Szczegółowe zasady i warunki scalania i podziału nieruchomości objętych planem

§ 11. 1. Ustala się następujące parametry działek uzyskiwanych w wyniku scalania i podziału nieruchomości:

- 1) kąt położenia granic działek w stosunku do pasa drogowego – 90° z tolerancją 15%;
- 2) szerokość frontów działek – min. 18 m,
- 3) powierzchnia działek – min. 400 m²;

2. Parametry dotyczące działek uzyskiwanych w wyniku scalenia i podziału nieruchomości nie obowiązują dla działek gruntu wydzielonych pod urządzenia infrastruktury technicznej.

3. Nie wyznacza się granic obszarów wymagających przeprowadzenia procedury scalenia i podziału.

Rozdział 7.

Stawki procentowe, na podstawie których ustala się opłatę z tytułu wzrostu wartości nieruchomości w związku z uchwaleniem planu

§ 12. Ustala się wysokość stawki procentowej, służącej naliczaniu jednorazowej opłaty planistycznej z tytułu wzrostu wartości nieruchomości w związku z uchwaleniem planu, w wysokości 30%.

Rozdział 8.

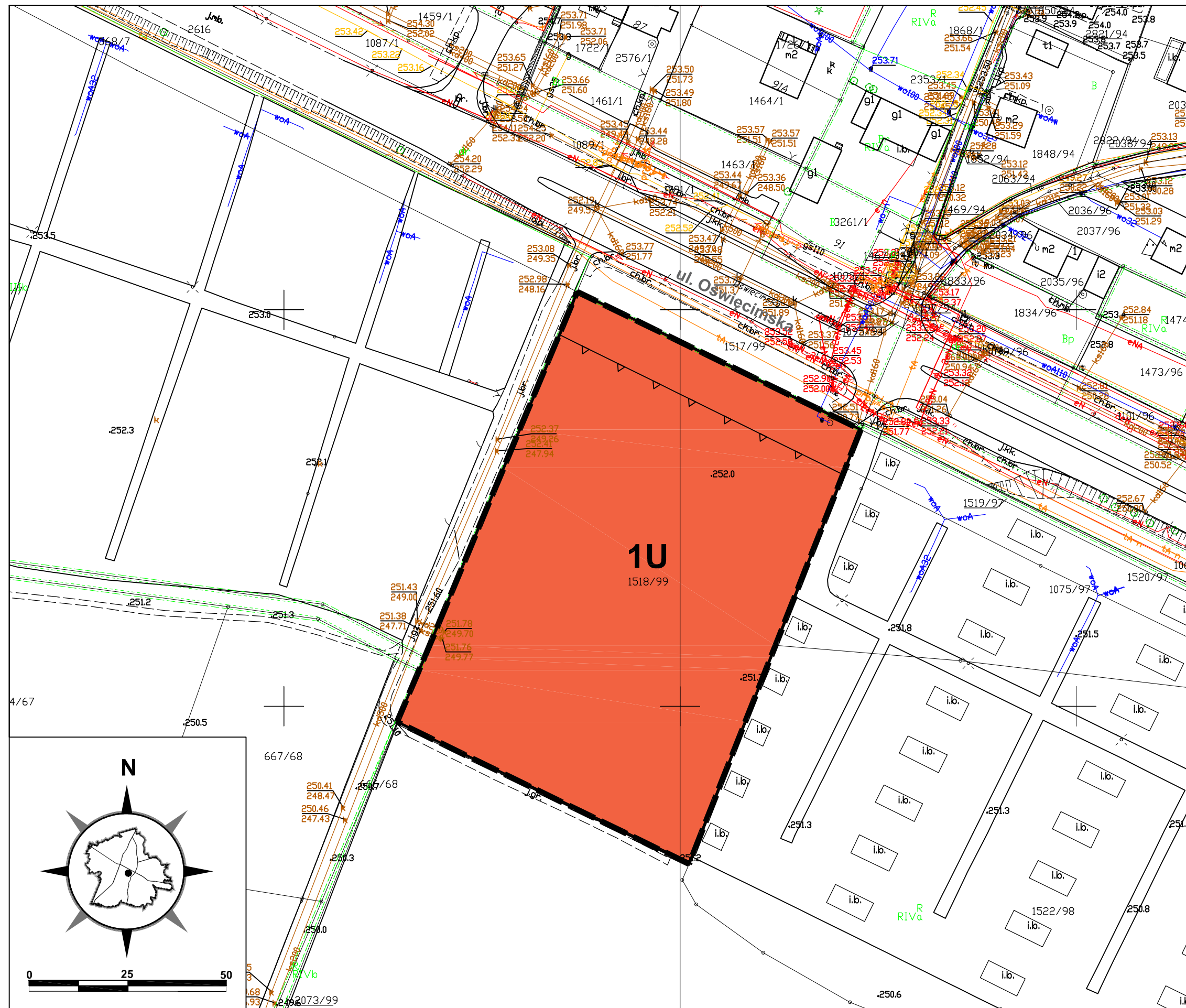
Przepisy końcowe

§ 13. Wykonanie uchwały powierza się Prezydentowi Miasta Tychy.

§ 14. Uchwała wchodzi w życie po upływie 14 dni od dnia jej ogłoszenia w Dzienniku Urzędowym Województwa Śląskiego.

Przewodnicząca Rady Miasta Tychy



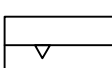

Barbara Konieczna



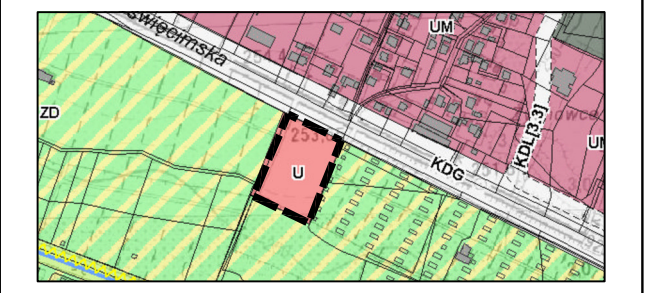
ZAŁĄCZNIK NR 1 DO UCHWAŁY NR L/927/23 RADY MIASTA TYCHY Z DNIA 25 MAJA 2023



MIĘSCOWY PLAN ZAGOSPODAROWANIA
PRZESTRZENNEGO DLA TERENU
POŁOŻONEGO PRZY ULICY OŚWIECIMSKIEJ
W TYCHACH

RYSUNEK PLANU SKALA 1 : 1000
UKŁAD WSPÓŁRZĘDNYCH 2000 (strefa VI) – EPSG2177

- LEGENDA:**
-  granica obszaru planu
 -  linie rozgraniczające terenu o przeznaczeniu i zasadach zagospodarowania określonych w planie
 -  nieprzekraczalne linie zabudowy
 -  1U teren usług

WYRYS ZE "STUDIUM UWARUNKOWAŃ I KIERUNKÓW ZAGOSPODAROWANIA PRZESTRZENNEGO MIASTA TYCHY" ZATWIERDZONEGO UCHWAŁĄ NR 0150/III/40/2002 RADY MIASTA TYCHY Z DNIA 18 GRUDNIA 2002 R. Z PÓŹN. ZM. RYSUNEK STUDIUM



- OZNACZENIA** SKALA 1 : 10000
-  granice obszaru
- ZASADY KSZTAŁTOWANIA STRUKTURY PRZESTRZENNEJ**
KIERUNKI PRZEZNACZENIA TERENÓW
-  U - obszary usługowe

Nazwa organu prowadzącego państwowy zasób geodezyjny i kartograficzny	PREZYDENT MIASTA TYCHY
Identyfikator ewidencyjny materiału zasobu	P.2477.2002.1
Nazwa materiału zasobu	mapa zasadnicza
Data wykonania kopii materiału zasobu	2022.06.14
Imię, nazwisko i podpis osoby reprezentującej organ	

Załącznik Nr 2 do uchwały Nr L/927/23
Rady Miasta Tychy
z dnia 25 maja 2023 r.

**Rozstrzygnięcie Rady Miasta Tychy
o sposobie rozpatrzenia uwag do projektu miejscowego planu zagospodarowania przestrzennego dla
terenu położonego przy ulicy Oświęcimskiej w Tychach**

Na podstawie art. 20 ust. 1 ustawy z dnia 27 marca 2003 r. o planowaniu i zagospodarowaniu przestrzennym (Dz. U. z 2022 r., poz. 503 z późn. zm.) Rada Miasta Tychy stwierdza, że

- 1) do wyłożonego do publicznego wglądu w dniach od 21 grudnia 2022 r. do 25 stycznia 2023 r. projektu uchwały w sprawie miejscowego planu zagospodarowania przestrzennego dla terenu położonego przy ulicy Oświęcimskiej w Tychach, w wyznaczonym terminie (to jest do 8 lutego 2023 r.), wniesiono uwagi, które zostały przyjęte Zarządzeniem Nr 0050/47/23 Prezydenta Miasta Tychy z dnia 27 lutego 2023 r.
- 2) do powtórnie wyłożonego do publicznego wglądu w dniach od 7 marca 2023 r. do 4 kwietnia 2023 r. projektu uchwały w sprawie miejscowego planu zagospodarowania przestrzennego terenu położonego przy ulicy Oświęcimskiej w Tychach, w wyznaczonym terminie nie wniesiono uwag.

Załącznik Nr 3 do uchwały Nr L/927/23
Rady Miasta Tychy
z dnia 25 maja 2023 r.

**Rozstrzygnięcie Rady Miasta Tychy
o sposobie realizacji zapisanych w planie miejscowym inwestycji z zakresu infrastruktury technicznej,
które należą do zadań własnych gminy, oraz zasadach ich finansowania**

Działając na podstawie art. 20 ust. 1 ustawy z dnia 27 marca 2003 r. o planowaniu i zagospodarowaniu przestrzennym (Dz. U. z 2022 r., poz. 503 z późn. zm.) Rada Miasta Tychy stwierdza, że:

Miejscowy plan zagospodarowania przestrzennego dla terenu położonego przy ulicy Oświęcimskiej w Tychach nie przewiduje swym opracowaniem realizacji inwestycji celów publicznych w zakresie infrastruktury technicznej w postaci budowy dróg, budowy sieci infrastruktury technicznej, które to inwestycje należałyby do zadań własnych Gminy.

Załącznik Nr 4 do uchwały Nr L/927/23

Rady Miasta Tychy

z dnia 25 maja 2023 r.

Zalacznik4.gml

Dane przestrzenne, o których mowa w art. 67a ust. 3 i 5 ustawy z dnia 27 marca 2003 r. o planowaniu i zagospodarowaniu przestrzennym (j.t. Dz. U. z 2020 r. poz. 293 z późn. zm.) ujawnione zostaną po kliknięciu w ikonę