



DZIENNIK URZĘDOWY WOJEWÓDZTWA ŚLĄSKIEGO

Katowice, dnia 02 lutego 2023 r.

Poz. 938

UCHWAŁA NR XLI.774.2023 RADY GMINY OŻAROWICE

z dnia 25 stycznia 2023 r.

w sprawie wyznaczenia obszaru zdegradowanego i obszaru rewitalizacji Gminy Ożarowice

Na podstawie art. 18 ust. 2 pkt 15 ustawy z dnia 8 marca 1990 r. o samorządzie gminnym (Dz. U. z 2023 r., poz. 40) w związku z art. 6 ust. 1, art. 8 ust. 1, art. 9 ust. 2, art. 10 ust. 2, art. 11 ust. 3-5 i art. 13 ustawy z dnia 9 października 2015 r. o rewitalizacji (Dz. U. z 2021 r. poz. 485) oraz w oparciu o Uchwałę Nr XL/546/2010 Rady Gminy Ożarowice z dnia 10 listopada 2010 roku w sprawie określenia szczegółowego sposobu konsultowania z radą działalności pożytku publicznego lub z organizacjami pozarządowymi i podmiotami wymienionymi w art. 3 ust. 3 ustawy o działalności pożytku publicznego i o wolontariacie aktów prawa miejscowego w dziedzinach dotyczących działalności statutowej tych organizacji

Rada Gminy Ożarowice uchwała

§ 1. Wyznacza się obszar zdegradowany Gminy Ożarowice, w granicach określonych w załącznikach od nr 1 do nr 3 do niniejszej uchwały.

§ 2. Wyznacza się obszar rewitalizacji Gminy Ożarowice, w granicach określonych w załącznikach od nr 4 do nr 5 do niniejszej uchwały.

§ 3. Ustanawia się na rzecz Gminy Ożarowice prawo pierwokupu wszystkich nieruchomości położonych na obszarze rewitalizacji.

§ 4. Wykonanie uchwały powierza się Wójtowi Gminy Ożarowice.

§ 5. Uchwała wchodzi w życie po upływie 14 dni od dnia ogłoszenia w Dzienniku Urzędowym Województwa Śląskiego i podlega publikacji w Biuletynie Informacji Publicznej Gminy Ożarowice.

Przewodniczący Rady Gminy Ożarowice

mgr inż. Marian Czernikarz

OBSZAR ZDEGRADOWANY OZAROWICE

LEGENDA
■ obszar zdegradowany

Wzrost: 180 cm Ciężar: 75 kg Jedn. podl.: 24006,2 Ozarówice Obręb: 0004 Ozarówice Adres:	MAPA EWIDENCYJNA SKALA 1:5000	PROJEKCIJA: KRZYWIZIEMIE (WGS 1984) / PROJEKCIJA: POLSKA SYSTEM KOORDYNACJI: PZ94 / SYSTEM KOORDYNACJI: POLSKA	
		Wielkość: 1:5000	Wielkość: 1:5000
		ZAPIS PRZEKAZY INSPIRATOR BWA GOSPODARSTWA	



OBSZAR ZDEGRADOWANY PYRZOWICE

LEGENDA
obszar zdegradowany

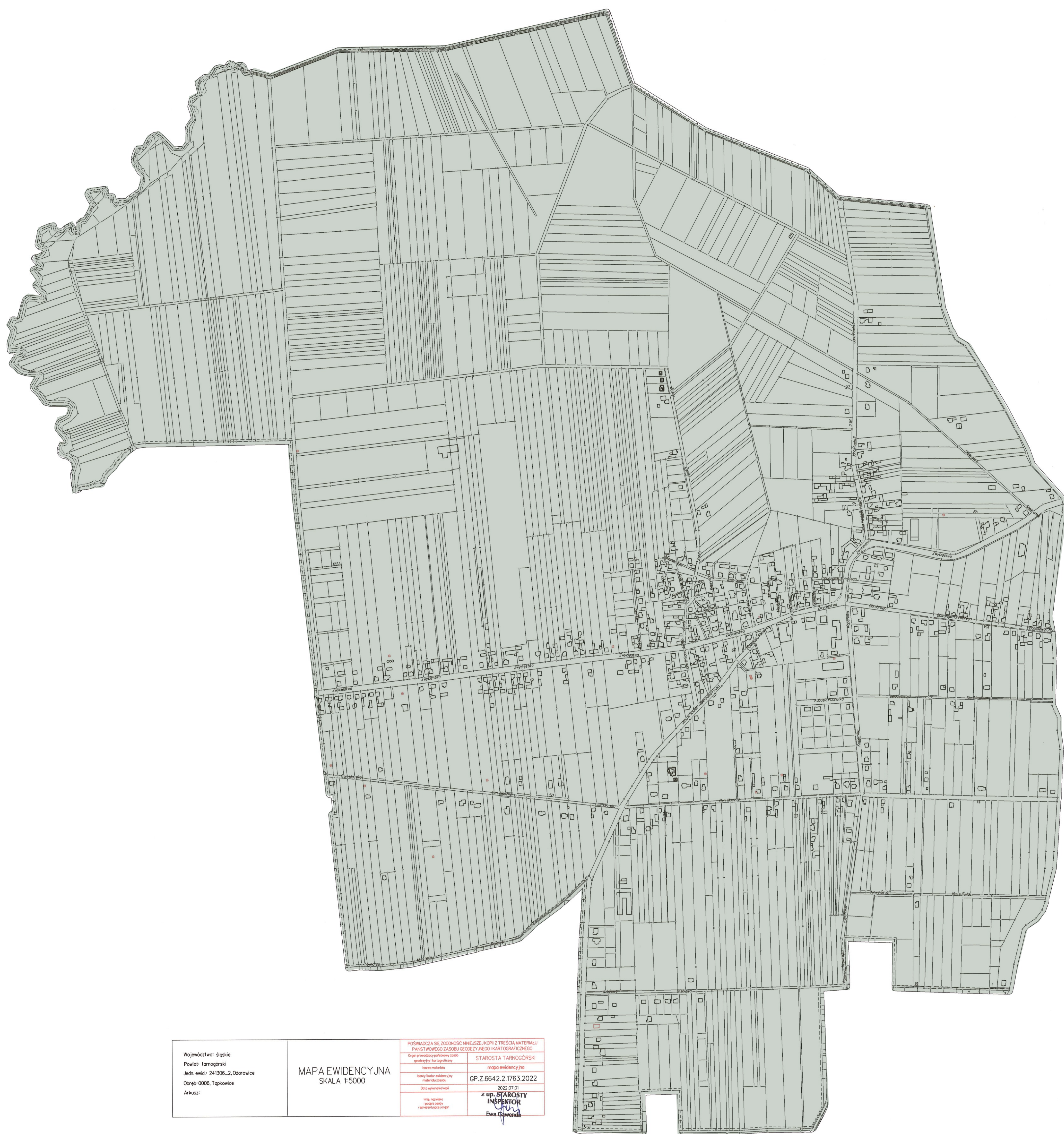


Województwo: Śląskie	MAPA EWIDENCYJNA SKALA 1:5000	POWIATOWA DE ZDOKOSI: NIEJAZD, JAKÓW I TRZĘSIA WARTERNAU PACIĘT WYEMOŁI ZA ODRN: KESZET I WAGÓŁ WARTORZECZKO
Powiat: tarnogórski		STAROSTA TARNOGÓRSKI
Jedn. ewid.: 241006_2, Ozarówce		mapa ewidencyjna
Obszar: 0005, Pyrzowice		GP.Z.6642.2.1763.2022
Arkusz:		2023.07.01
		Z UP. STAROSTY INSPEKTOR Ewa Chwałczak

OBSZAR ZDEGRADOWANY TĄPKOWICE

LEGENDA

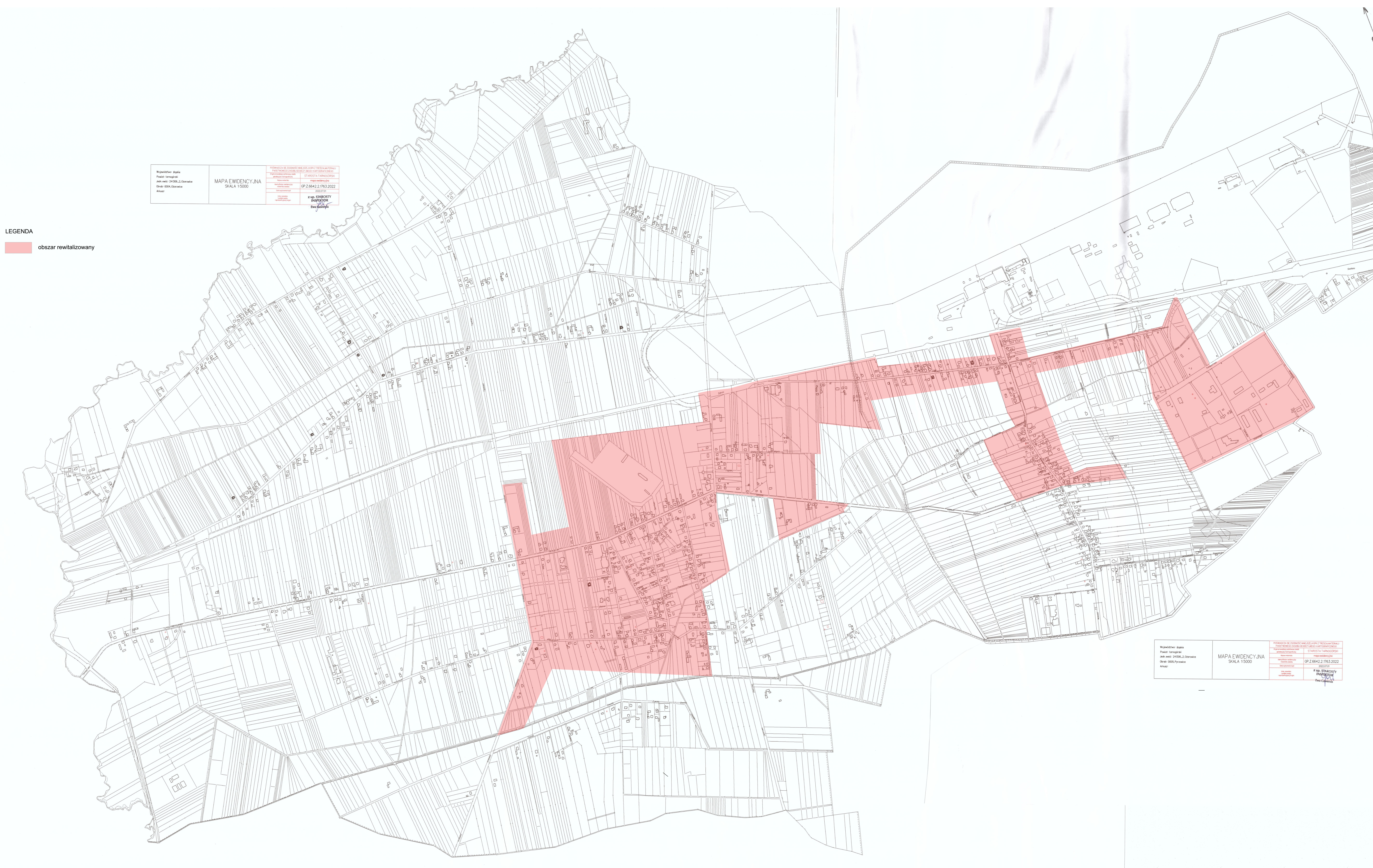
obszar zdegradowany



Województwo: Śląskie	PROWADZĄCA DE ZDRODNIĆ NIEJAZDZĄCYCH Z TĘSZA MATERIAŁU PAGIET WÓJCIŁ ZAKŁADU GEODEZYJNO-KARTOGRAFICZNEGO
Powiat: tarnobrzeski	
Jedn. ewid.: 241006_2.Ozarowice	Urząd Gminy Ozarowice
Obręb: 0006_Tąpkowice	GP Z 6642.2.1763.2022
Wzrost:	2022.07.01
	Z UP. STAROSTY INŻYNIER Ewa Główna

OBSZAR REWITALIZOWANY OŻAROWICE - PYRZOWICE

LEGENDA
obszar rewitalizowany




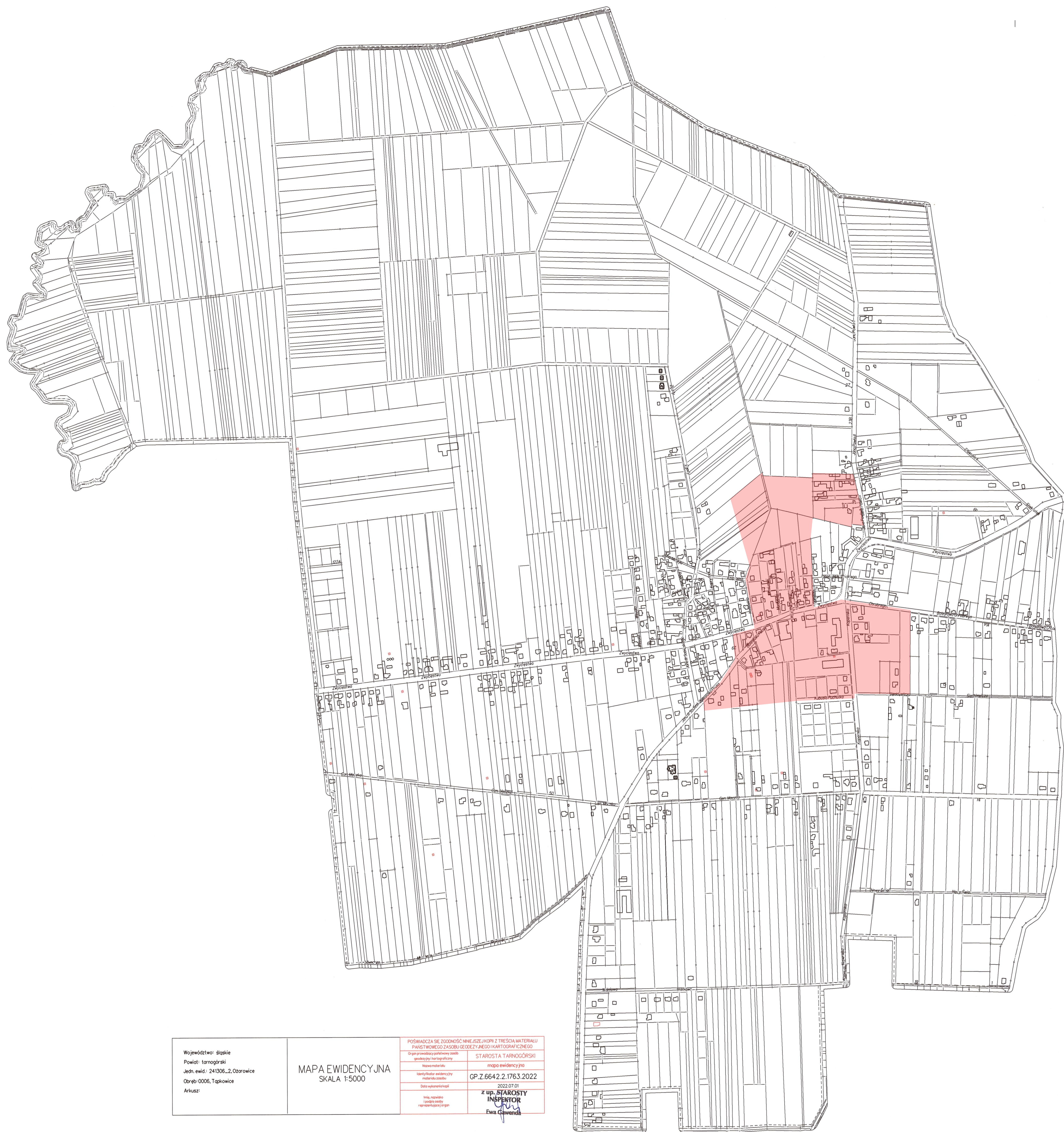
Wzrost: 1000	MAPA EWIDENCYJNA SKALA 1:5000	OP 2.6642.2.1763.2022
Plan: 1000		4.10.2022
Wzrost: 1000		4.10.2022
Plan: 1000		4.10.2022
Wzrost: 1000		4.10.2022
Plan: 1000		4.10.2022

Wzrost: 1000	MAPA EWIDENCYJNA SKALA 1:5000	OP 2.6642.2.1763.2022
Plan: 1000		4.10.2022
Wzrost: 1000		4.10.2022
Plan: 1000		4.10.2022
Wzrost: 1000		4.10.2022
Plan: 1000		4.10.2022

OBSZAR REWITALIZOWANY TĄPKOWICE

LEGENDA

 obszar rewitalizowany



Województwo: Śląskie Powiat: tarnogórski Jedn. ewid.: 241006_2.Ozarowice Obręb: 0006_Tapkowice Mikro:	MAPA EWIDENCYJNA SKALA 1:5000	PROWADZĄCA WŁAŚCICIELKA: ANNA JAKUBIŃSKA
		STANOWISKO: TARNOGÓRSKI
		OPIS: 0006_0006
		GP: 2.6642.2.1763.2022
		2022.07.01
		Z UP. STAROSTY INŻYNIER Ewa Główna