



DZIENNIK URZĘDOWY WOJEWÓDZTWA ŚLĄSKIEGO

Katowice, dnia 6 września 2024 r.

Poz. 5945

UCHWAŁA NR VI/44/24 RADY GMINY BOBROWNIKI

z dnia 29 sierpnia 2024 r.

w sprawie wyznaczenia obszaru zdegradowanego i obszaru rewitalizacji Gminy Bobrowniki

Na podstawie art. 18 ust. 2 pkt 15 ustawy z dnia 8 marca 1990 r. o samorządzie gminnym (Dz. U. z 2024 r. poz. 609 z późn. zm.) w związku z art. 6 ust. 1, art. 8 ust. 1, art. 9 ust. 2, art. 10 ust. 2, art. 11 ust. 3-4 i art. 13 ustawy z dnia 9 października 2015 r. o rewitalizacji (Dz. U. z 2021 r. poz. 485),

Rada Gminy Bobrowniki uchwała:

§ 1. Wyznacza się obszar zdegradowany Gminy Bobrowniki, w granicach określonych w załącznikach od nr 1 do nr 7 do niniejszej uchwały.

§ 2. Wyznacza się obszar rewitalizacji Gminy Bobrowniki, w granicach określonych w załącznikach od nr 8 do nr 14 do niniejszej uchwały.

§ 3. Wykonanie uchwały powierza się Wójtowi Gminy.

§ 4. Uchwała wchodzi w życie po upływie 14 dni od dnia ogłoszenia w Dzienniku Urzędowym Województwa Śląskiego.

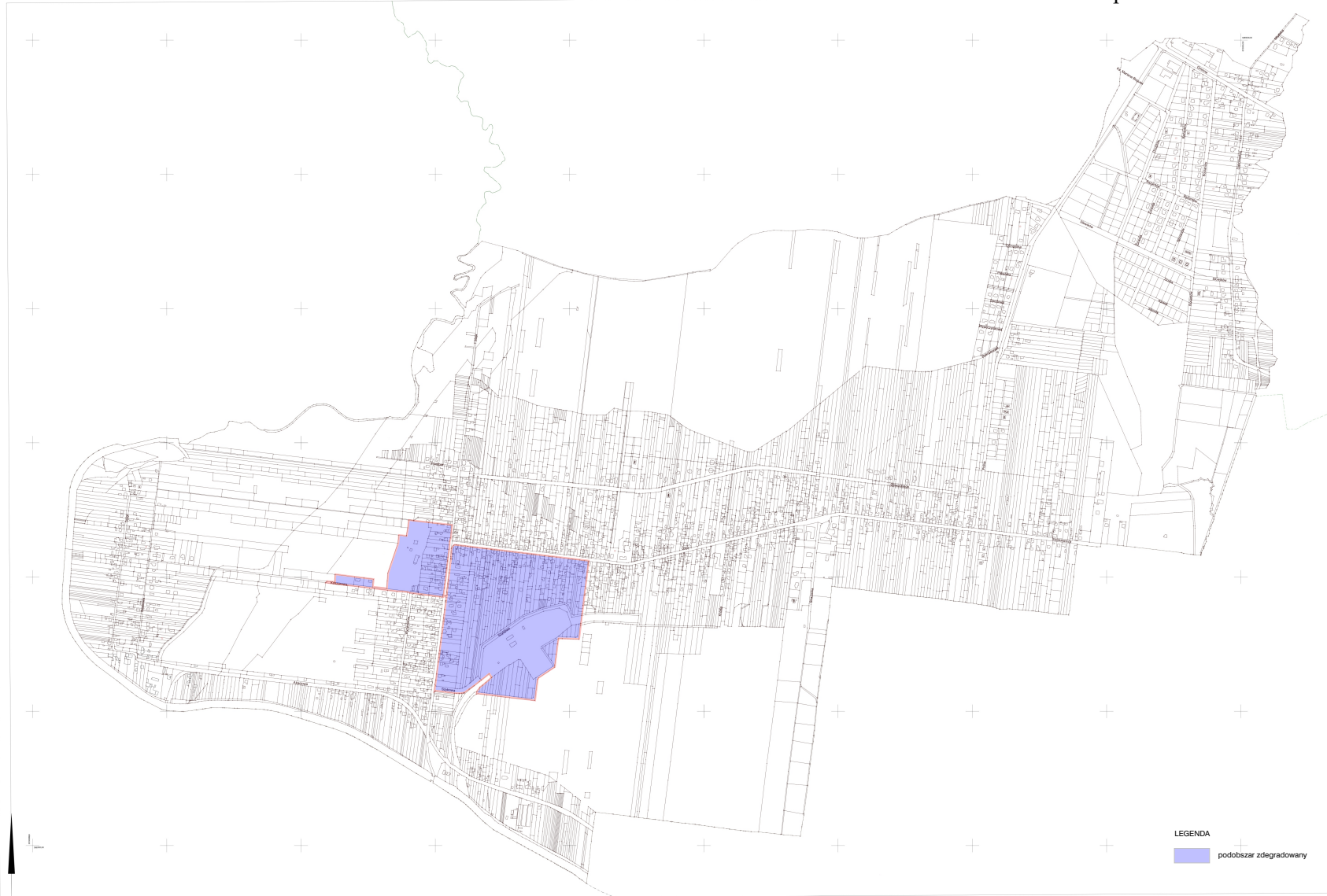
Przewodniczący Rady Gminy Bobrowniki

Remigiusz Rygoł

Podoboszar zdegradowany bogat
wzrostu wzniesienia podziemnego
STAROSTA WĘDZIŃSKI
Miejscowość:
PL. PZO.08.509
17.04.2023r.
.....

PODOBOSZAR ZDEGRADOWANY BOBROWNIKI 1

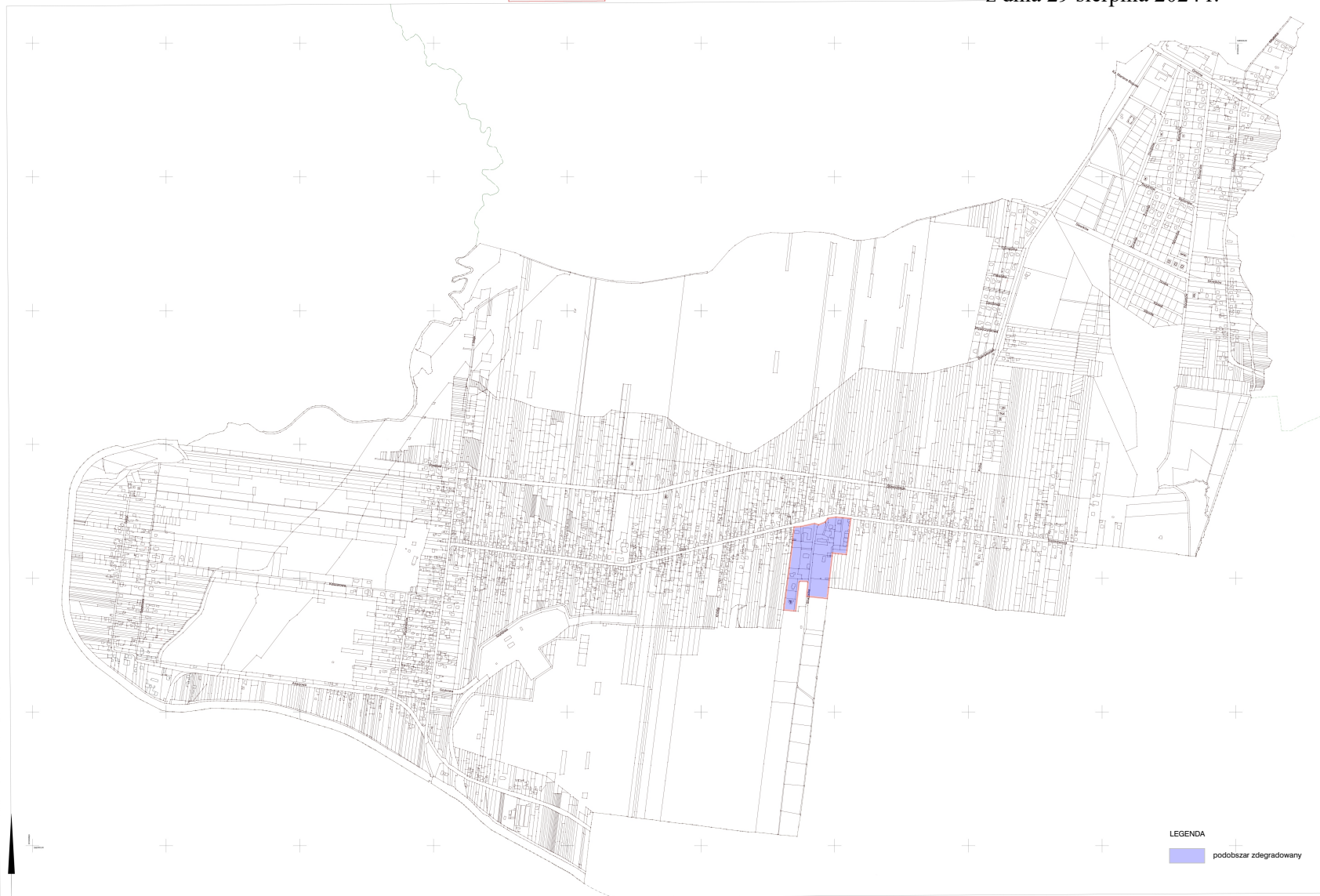
Załącznik Nr 1 do uchwały Nr VI/44/24
Rady Gminy Bobrowniki
z dnia 29 sierpnia 2024 r.



Podoboszar nr 2
Plan miejscowości Bobrowniki
z podziałem na działki i terenami zabudowanymi
STAROSTA BIEDZIŃSKI
Miejscowość: Bobrowniki
PL 52018 509
17.04.2023 r.
1:1000

PODOBOSZAR ZDEGRADOWANY BOBROWNIKI 2

Załącznik Nr 2 do uchwały Nr VI/44/24
Rady Gminy Bobrowniki
z dnia 29 sierpnia 2024 r.

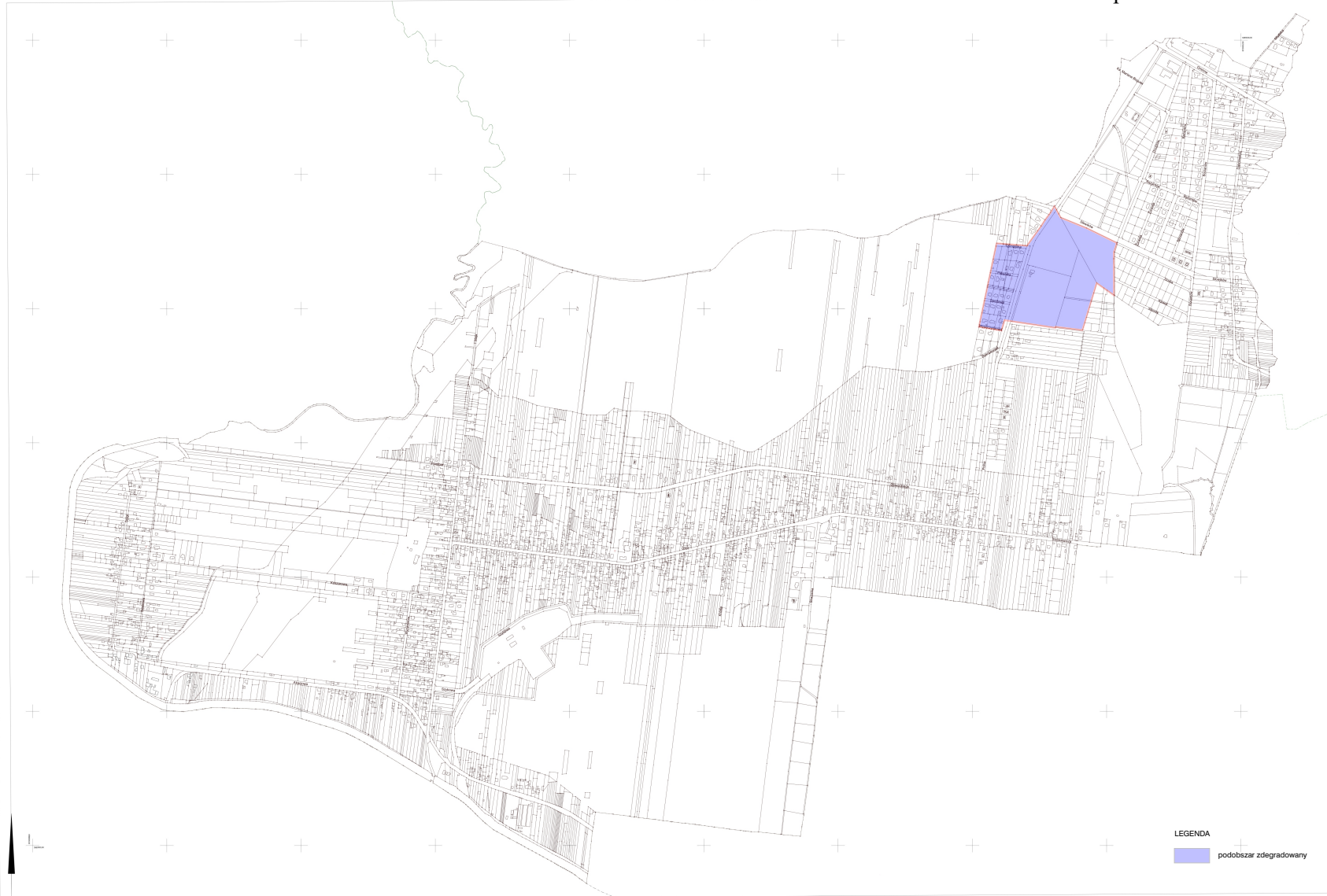


Załącznik nr

Podpisano w oparciu o stanowiący załącznik do uchwały Rady Gminy Bobrowniki z dnia 29 sierpnia 2024 r. Nr VI/44/24
STAROSTA BIEDZIŃSKI
Miejsce:
P. POKORNY
27.04.2025 r.

PODBSZAR ZDEGRADOWANY BOBROWNIKI 3

Załącznik Nr 3 do uchwały Nr VI/44/24
Rady Gminy Bobrowniki
z dnia 29 sierpnia 2024 r.

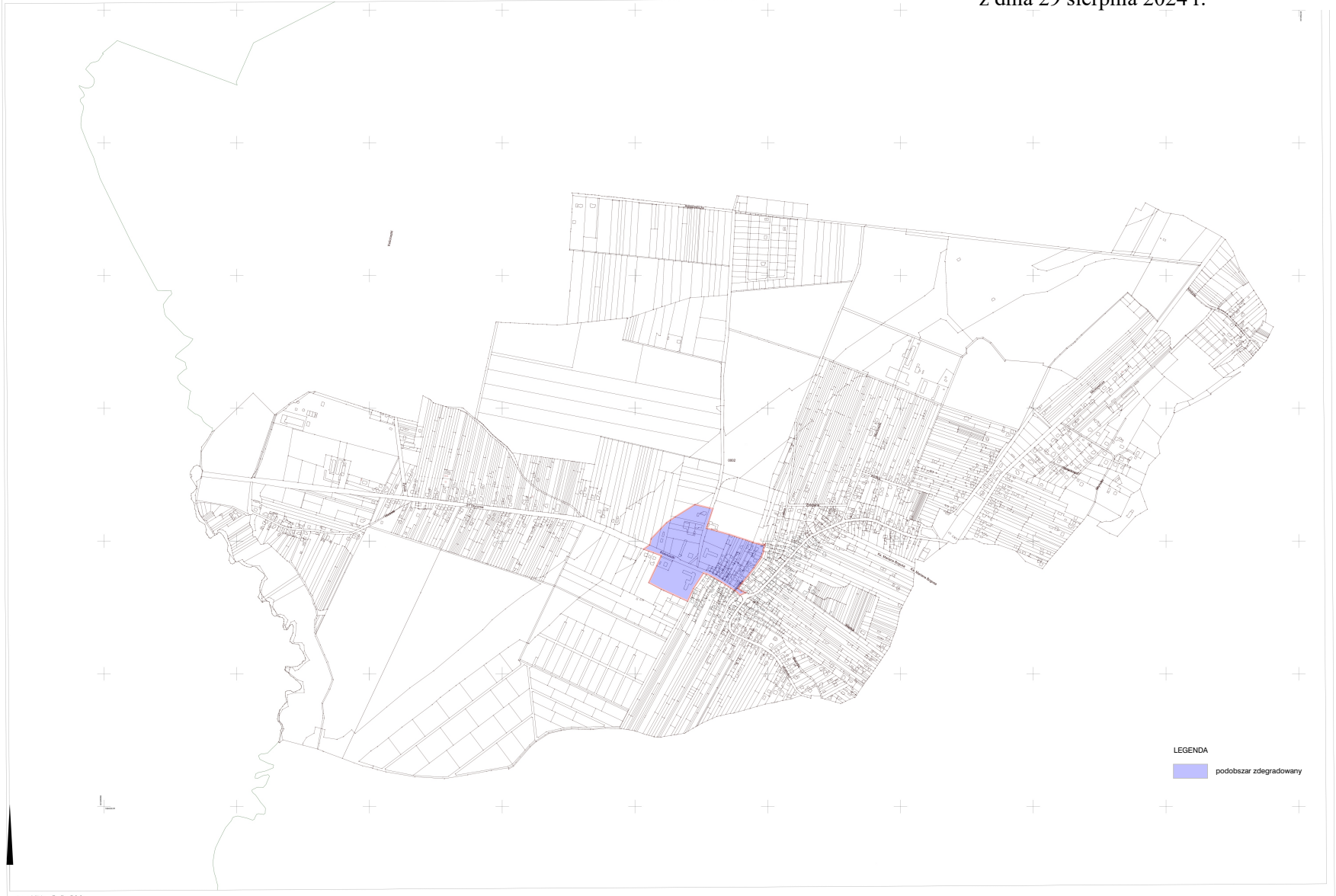


Załącznik nr



PODOB SZAR ZDEGRADOWANY DOBIESZOWICE

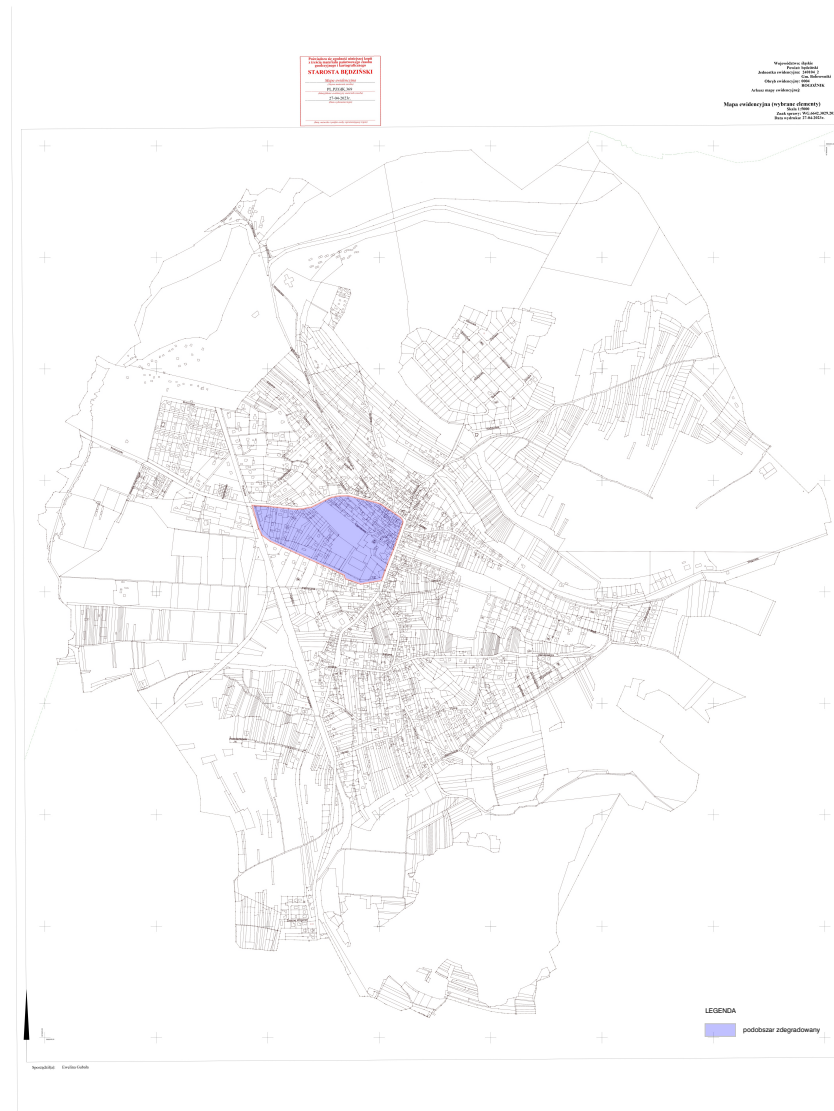
Załącznik Nr 4 do uchwały Nr VI/44/24
Rady Gminy Bobrowniki
z dnia 29 sierpnia 2024 r.



LEGENDA
podobszar zdegradowany

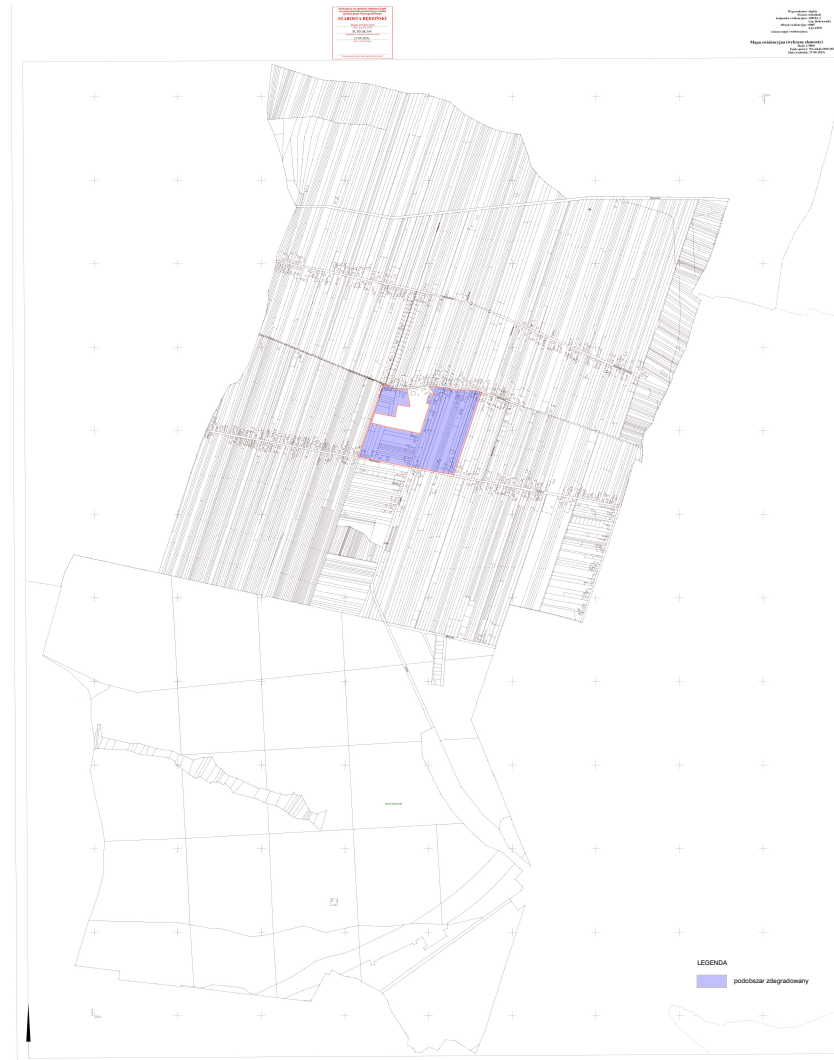
PODOB SZAR ZDEGRADOWANY ROGOŹNIK 1

załącznik nr Załącznik Nr 5 do uchwały Nr VI/44/24
Rady Gminy Bobrowniki
z dnia 29 sierpnia 2024 r.



Załącznik nr
Załącznik Nr 7 do uchwały Nr VI/44/24
Rady Gminy Bobrowniki
z dnia 29 sierpnia 2024 r.

PODOBSZAR ZDEGRADOWANY SĄCZÓW

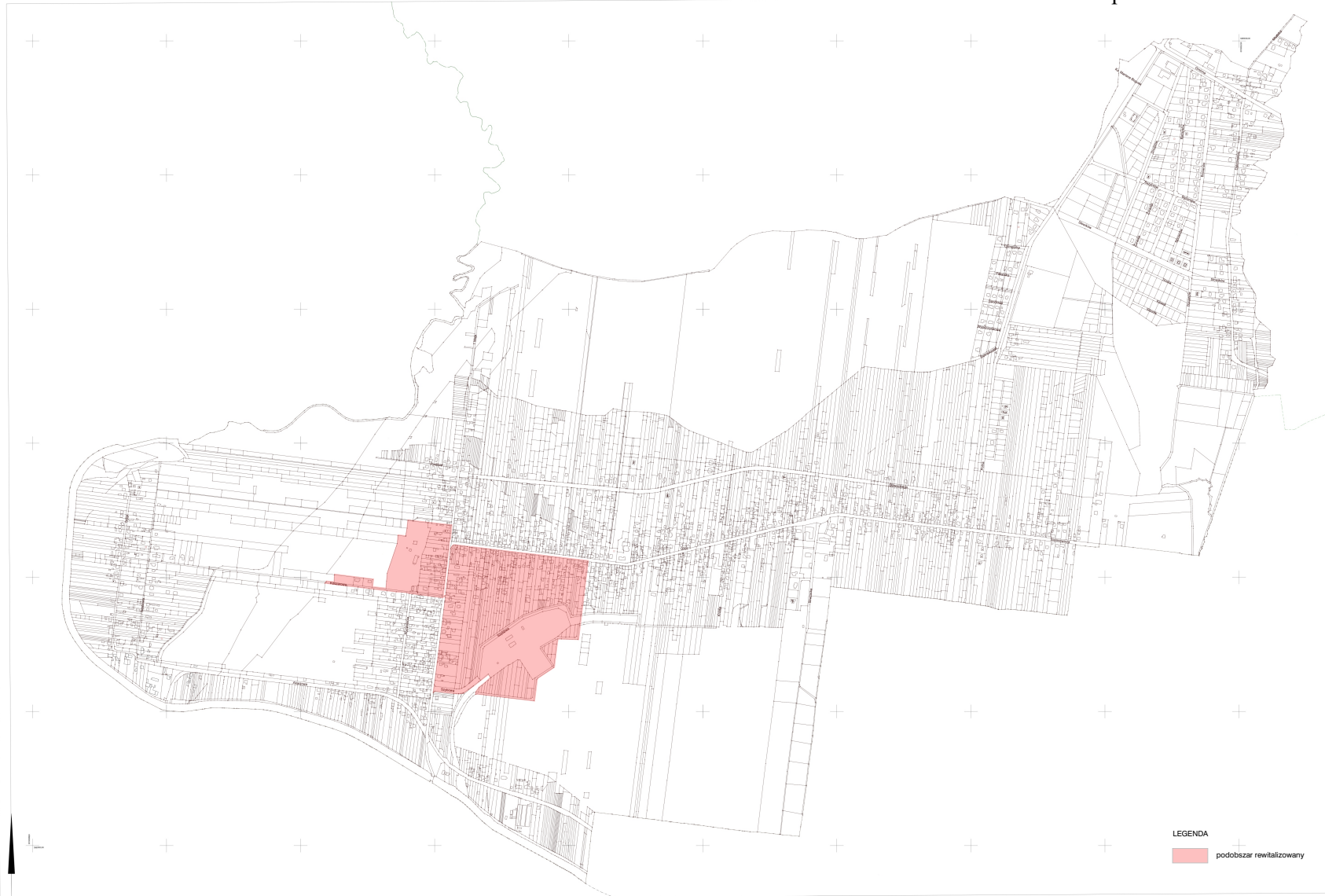


Załącznik nr

Podobozzar nr 8 do uchwały Nr VI/44/24
Rady Gminy Bobrowniki z dnia 29 sierpnia 2024 r.

PODOBZAR REWITALIZOWANY BOBROWNIKI 1

Załącznik Nr 8 do uchwały Nr VI/44/24
Rady Gminy Bobrowniki
z dnia 29 sierpnia 2024 r.

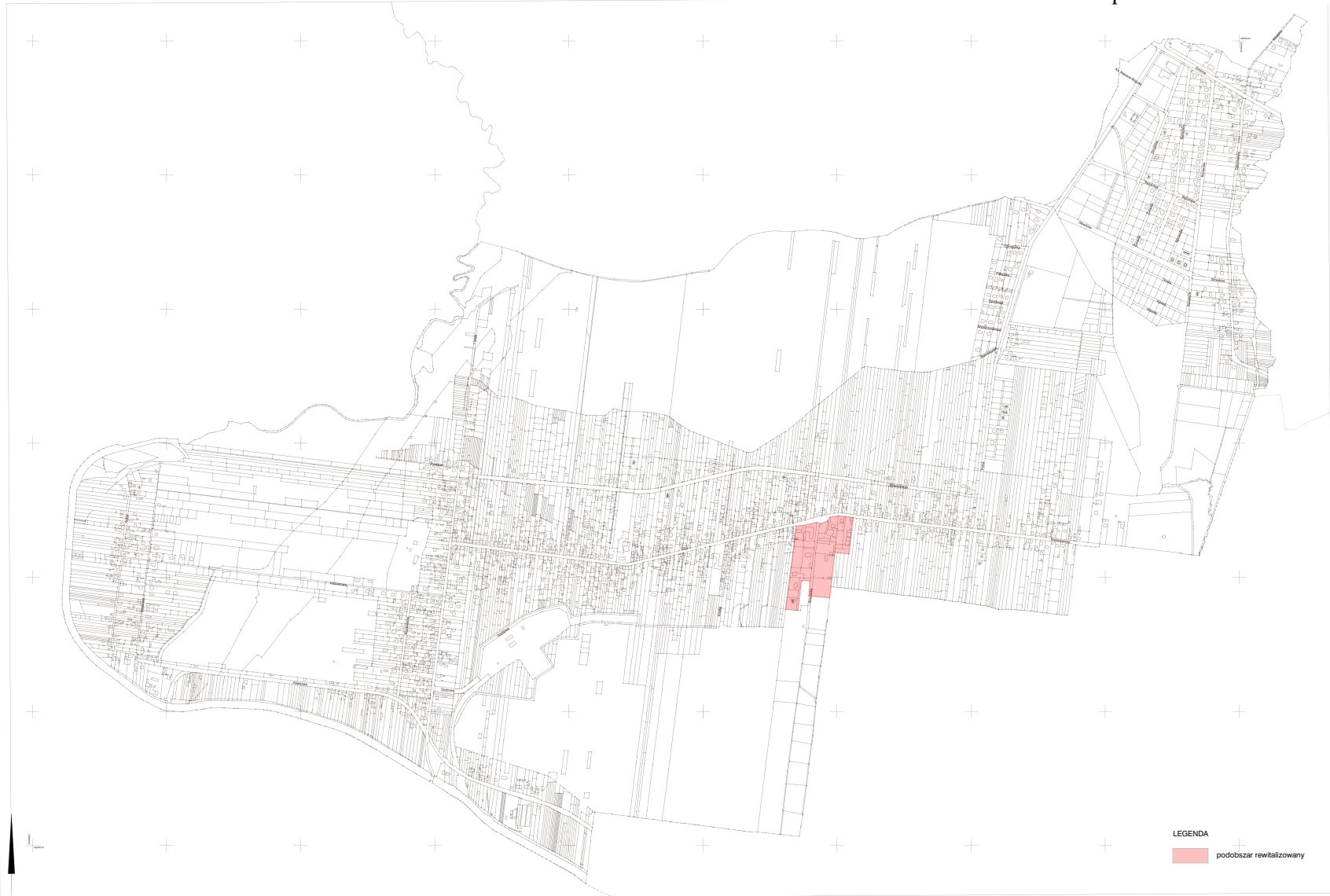


Sprawdził: Ewelina Gajda

Podobozzar nr 9 do uchwały Nr VI/44/24
Rady Gminy Bobrowniki z dnia 29 sierpnia 2024 r.

PODOBZAR REWITALIZOWANY BOBROWNIKI 2

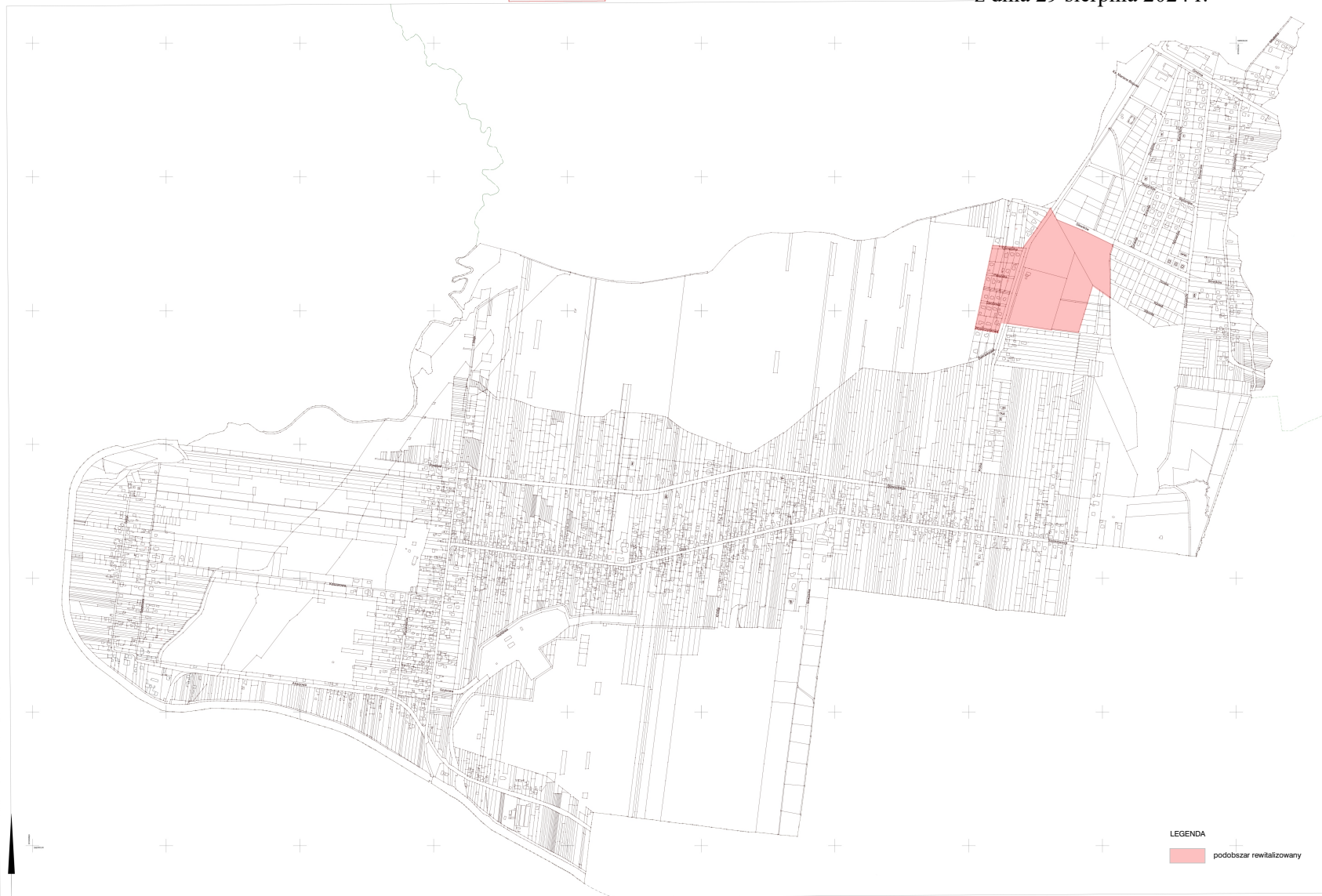
Załącznik Nr 9 do uchwały Nr VI/44/24
Rady Gminy Bobrowniki
z dnia 29 sierpnia 2024 r.



Załącznik nr

Podpisano w oparciu o stanowiący załącznik do uchwały Rady Gminy Bobrowniki z dnia 29 sierpnia 2024 r. Nr VI/44/24
STAROSTA BEZDZIŃSKI
Miejsce i data podpisania:
Pl. Pogoń, 509
42-600 Bobrowniki
27.08.2024 r.

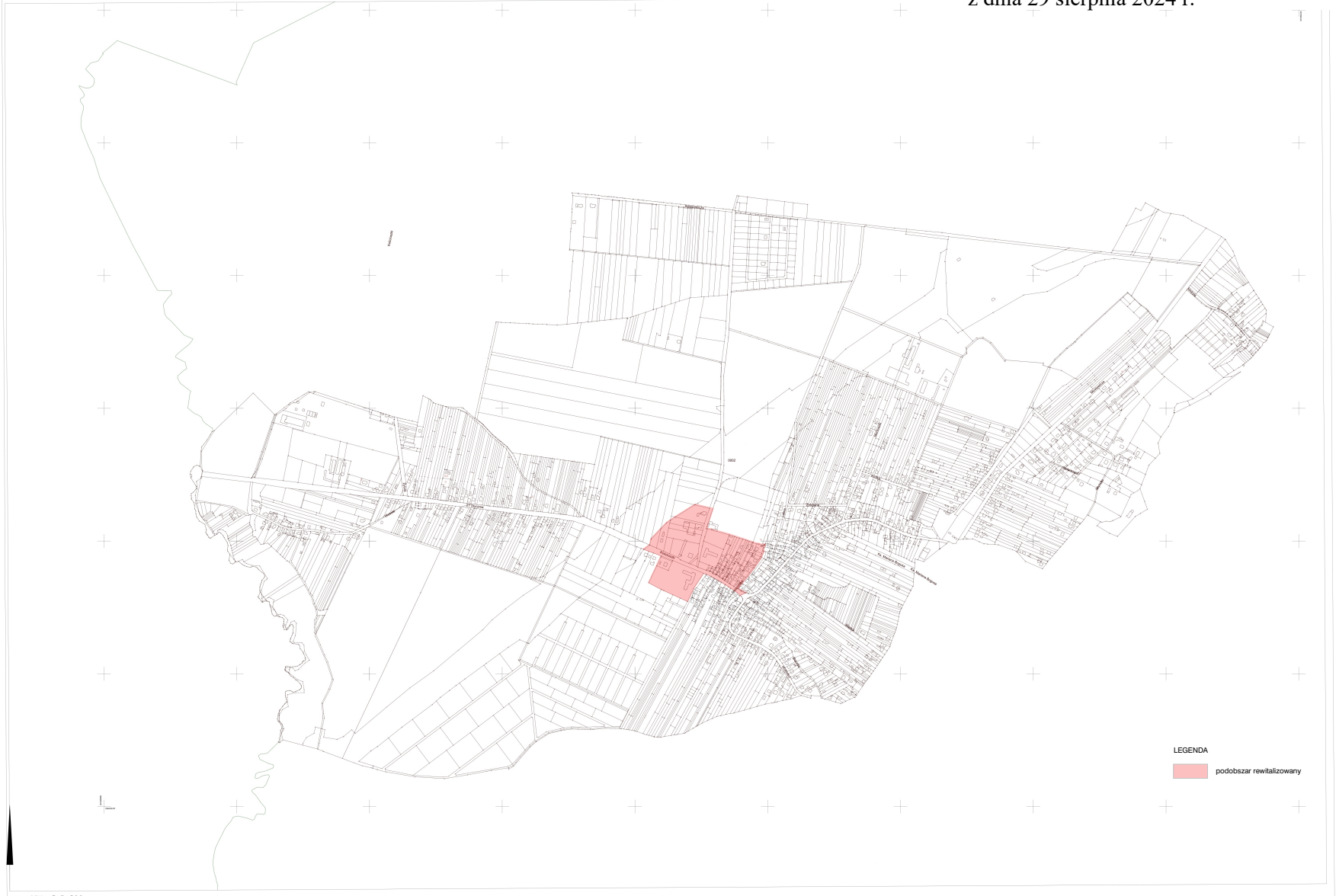
PODBSZAR REWITALIZOWANY BOBROWNIKI 3 Załącznik Nr 10 do uchwały Nr VI/44/24
Rady Gminy Bobrowniki
z dnia 29 sierpnia 2024 r.



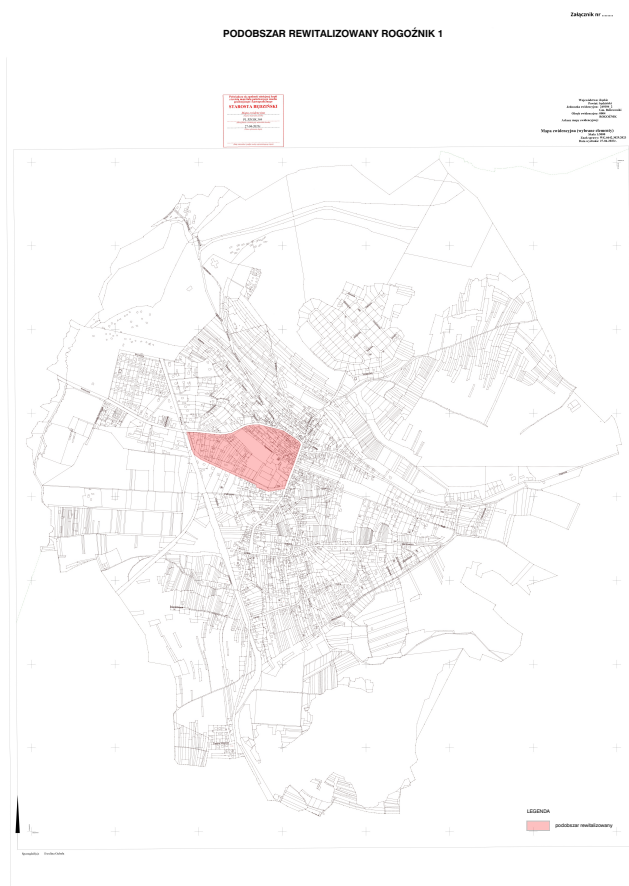
Załącznik nr



PODOB SZAR REWITALIZOWANY DOBIESZOWICE Załącznik Nr 11 do uchwały Nr VI/44/24
Rady Gminy Bobrowniki
z dnia 29 sierpnia 2024 r.

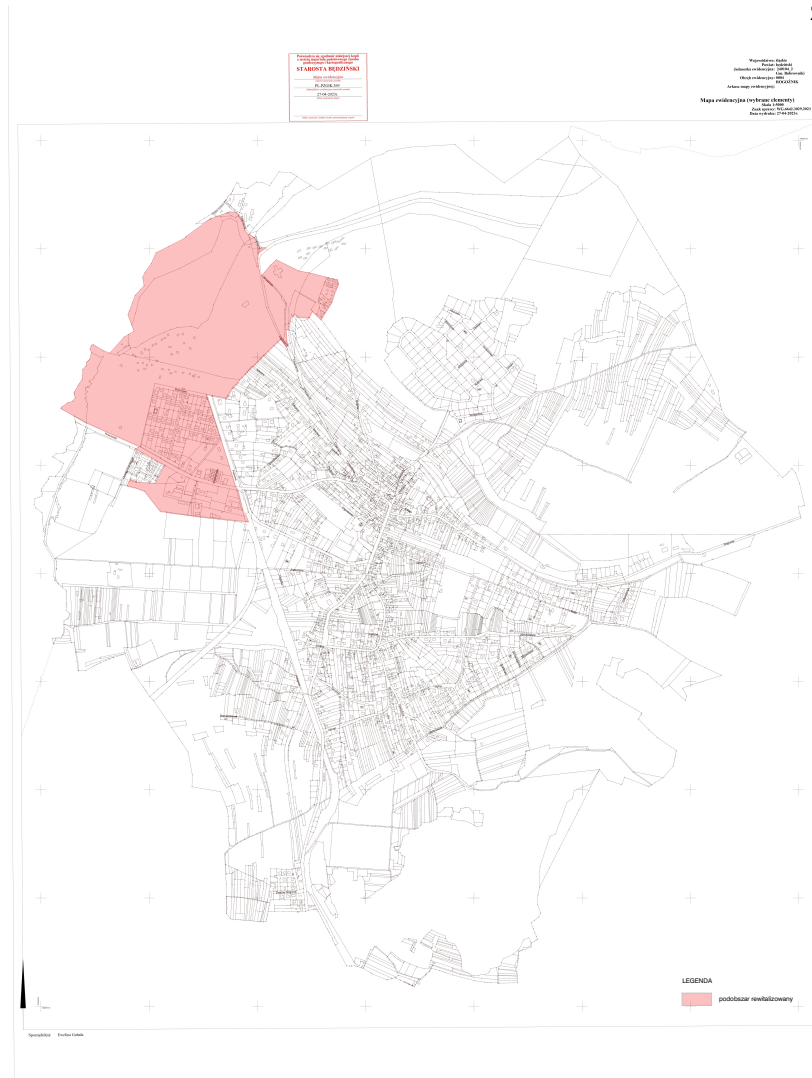


Załącznik Nr 12 do uchwały Nr VI/44/24
Rady Gminy Bobrowniki
z dnia 29 sierpnia 2024 r.



Załącznik nr ... Załącznik Nr 13 do uchwały Nr VI/44/24
Rady Gminy Bobrowniki
z dnia 29 sierpnia 2024 r.

PODOB SZAR REWITALIZOWANY ROGOŹNIK 2



Załącznik Nr 14 do uchwały Nr VI/44/24
Rady Gminy Bobrowniki
z dnia 29 sierpnia 2024 r.

