



DZIENNIK URZĘDOWY

WOJEWÓDZTWA ŚLĄSKIEGO

Katowice, dnia 10 września 2024 r.

Poz. 6011

UCHWAŁA NR VI/49/2024 RADY MIASTA CHORZÓW

z dnia 29 sierpnia 2024 r.

w sprawie zmiany przebiegu ul. św. Piotra – drogi gminnej położonej w granicach administracyjnych Miasta Chorzów

Na podstawie art. 18 ust. 2 pkt 15, art. 40 ust. 1, art. 41 ust. 1 i art. 42 ustawy z dnia 8 marca 1990 r. o samorządzie gminnym (t.j. Dz. U. z 2024 r. poz. 609 z późn. zm.) w związku z art. 7 ust. 2 i 3 ustawy z dnia 21 marca 1985 r. o drogach publicznych (t.j. Dz. U. z 2024 r. poz. 320) i art. 4 ust. 1, art. 13 pkt 2 ustawy z dnia 20 lipca 2000 r. o ogłaszaniu aktów normatywnych i niektórych innych aktów prawnych (t.j. Dz. U. z 2019 r. poz. 1461)

Rada Miasta Chorzów uchwała:

§ 1. 1. Zaliczyć odcinek drogi położony na działkach o numerach 2/2 i 5 (obręb ewidencyjny 0004, arkusz mapy 51), dla których Sąd Rejonowy w Chorzowie VI Wydział Ksiąg Wieczystych prowadzi księgę wieczystą KA1C/00021111/8, do kategorii dróg gminnych.

2. Ustalić przebieg ulicy św. Piotra – drogi gminnej położonej w granicach administracyjnych Miasta Chorzów poprzez włączenie do pasa drogowego nieruchomości wskazanej w § 1 ust. 1.

§ 2. Nieruchomości wskazane w § 1 stanowią własność Miasta Chorzów.

§ 3. Przebieg drogi gminnej – ulicy św. Piotra oznaczony jest na mapie stanowiącej załącznik do niniejszej uchwały.

§ 4. Wykonanie uchwały powierza się Prezydentowi Miasta Chorzów.


§ 5. Uchwała wchodzi w życie po upływie 14 dni od dnia jej ogłoszenia w Dzienniku Urzędowym Województwa Śląskiego.


Przewodnicząca Rady Miasta Chorzów

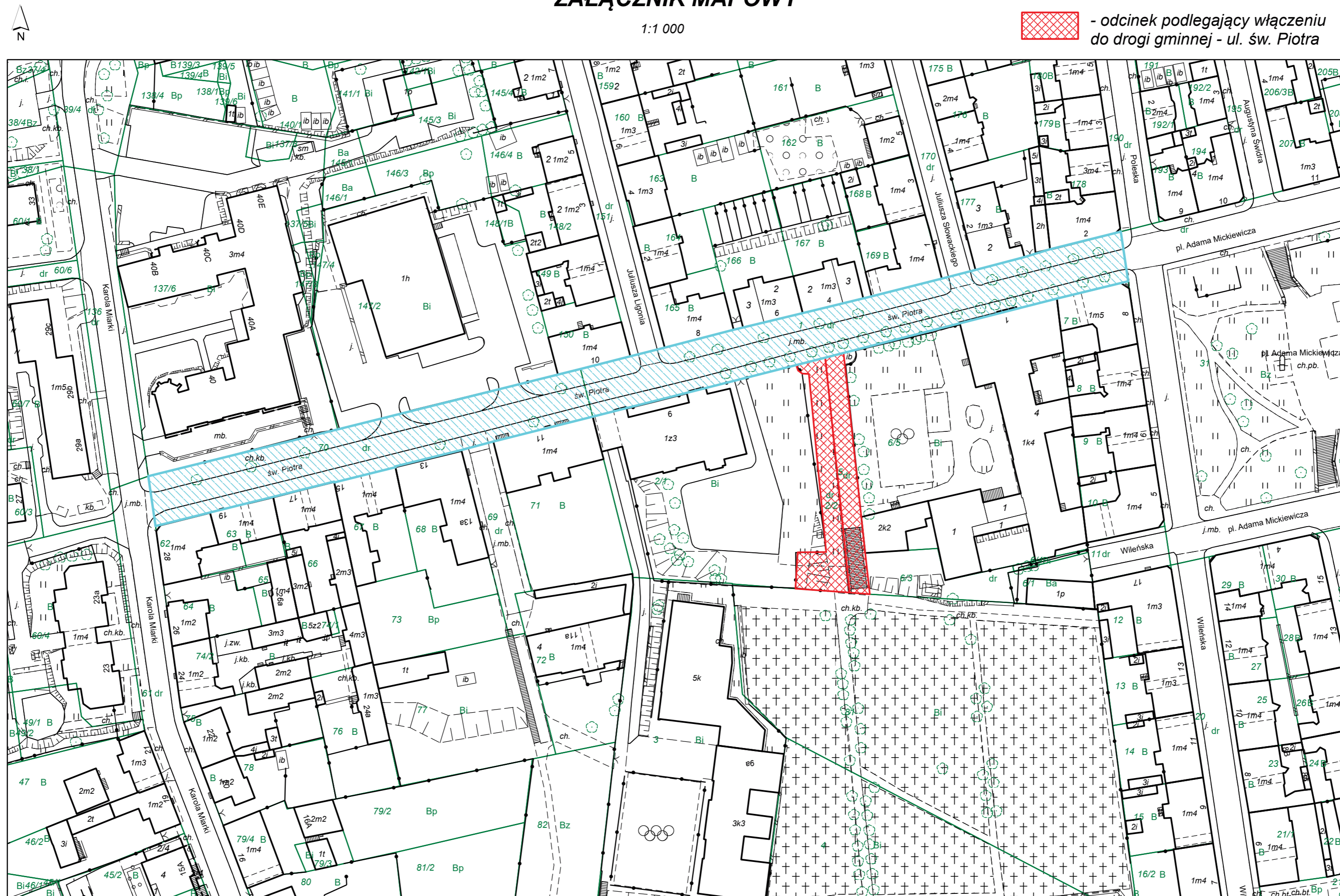
Katarzyna Sudol

ZAŁĄCZNIK MAPOWY

1:1 000

 - dotychczasowy przebieg drogi gminnej - ul. św. Piotra

 - odcinek podlegający włączeniu do drogi gminnej - ul. św. Piotra



Stan na dzień: 25.07.2024