



DZIENNIK URZĘDOWY WOJEWÓDZTWA ŚLĄSKIEGO

Katowice, dnia 11 września 2024 r.

Poz. 6075

UCHWAŁA NR V/45/2024 RADY GMINY PSARY

z dnia 29 sierpnia 2024 r.

w sprawie wyznaczenia obszaru zdegradowanego i obszaru rewitalizacji na obszarze Gminy Psary


Na podstawie art. 18 ust. 2 pkt 15 ustawy z dnia 8 marca 1990 r. o samorządzie gminnym (Dz. U. t.j. z 2024 r. poz. 609 ze zm.) oraz art. 8 i art. 11 ustawy z dnia 9 października 2015 r. o rewitalizacji (Dz. U. t.j. z 2024 r. poz. 278)

Rada Gminy Psary uchwała, co następuje:

- § 1. Wyznacza się obszar zdegradowany i obszar rewitalizacji.
- § 2. Granice obszaru zdegradowanego i obszaru rewitalizacji określają załączniki stanowiące integralną część uchwały.
- § 3. Wykonanie uchwały powierza się Wójtowi Gminy Psary.
- § 4. Uchwała wchodzi w życie po upływie 14 dni od dnia jej ogłoszenia w Dzienniku Urzędowym Województwa Śląskiego.

Przewodniczący Rady Gminy Psary

Jacenty Kubica

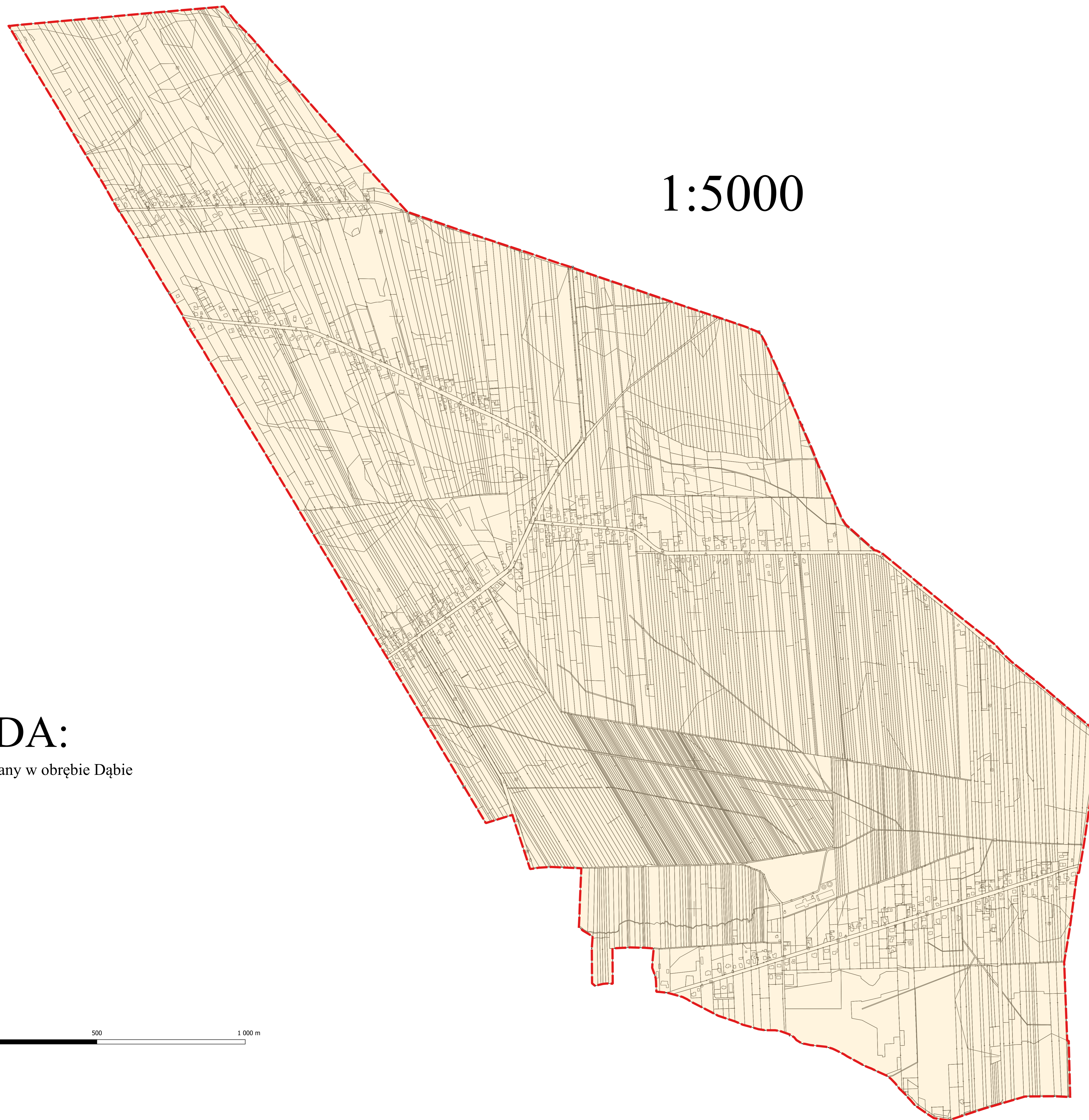


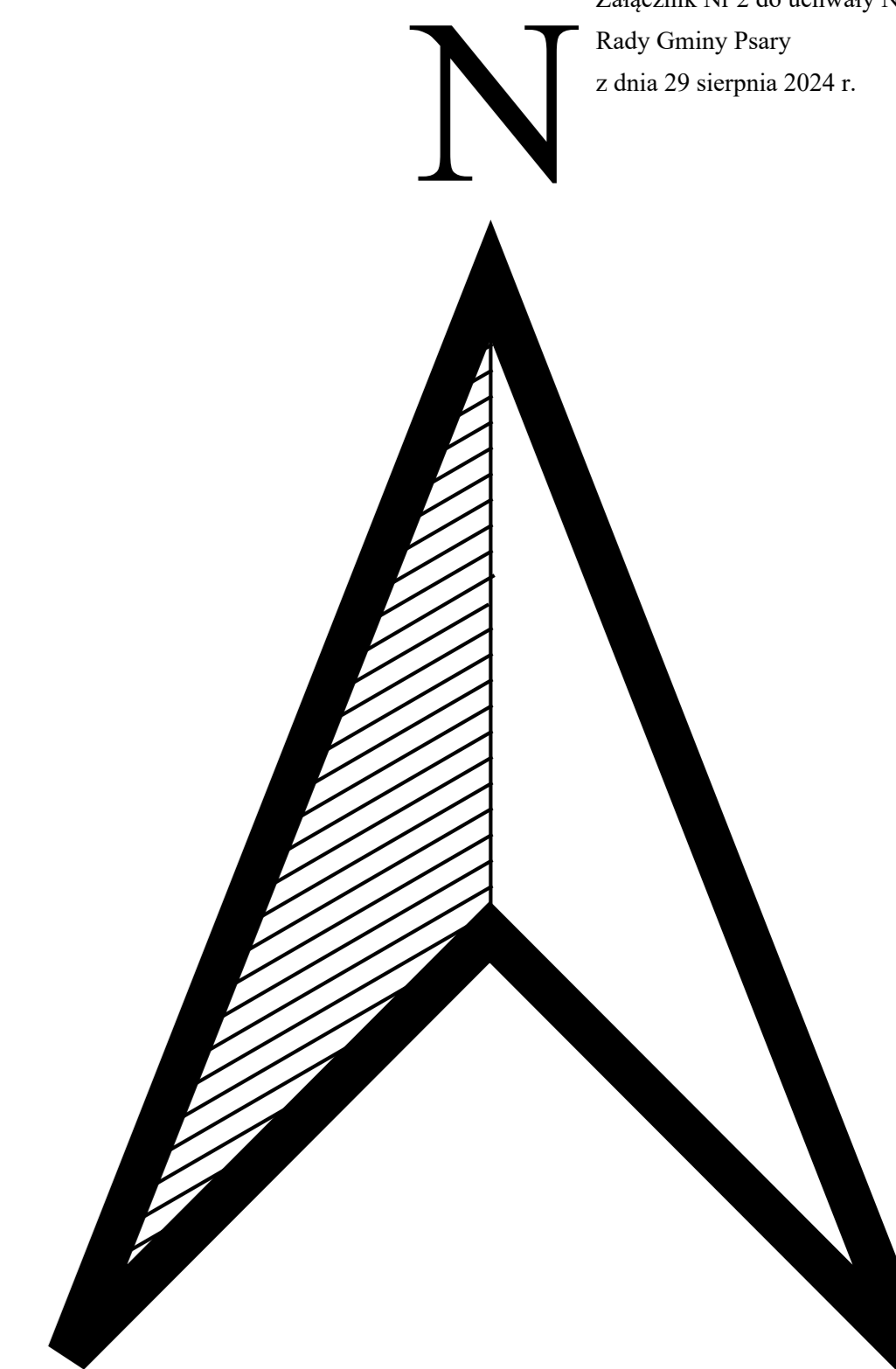
1:5000

LEGENDA:

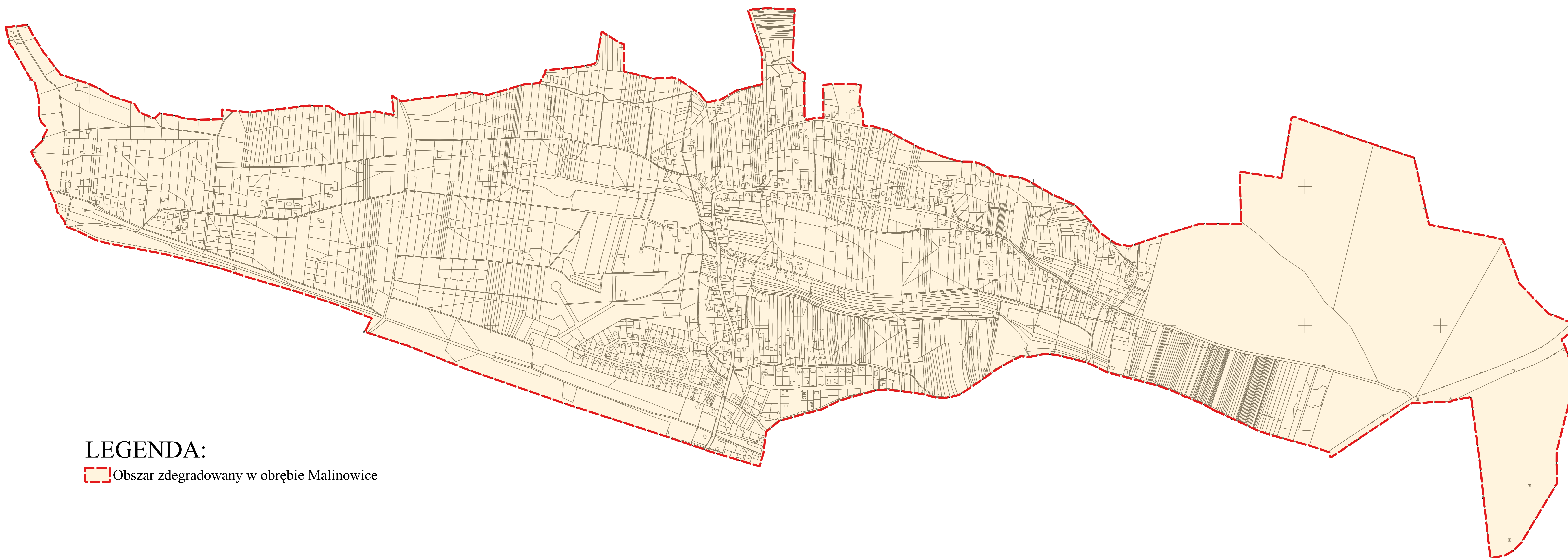
 Obszar zdegradowany w obrębie Dąbie

0 500 1 000 m





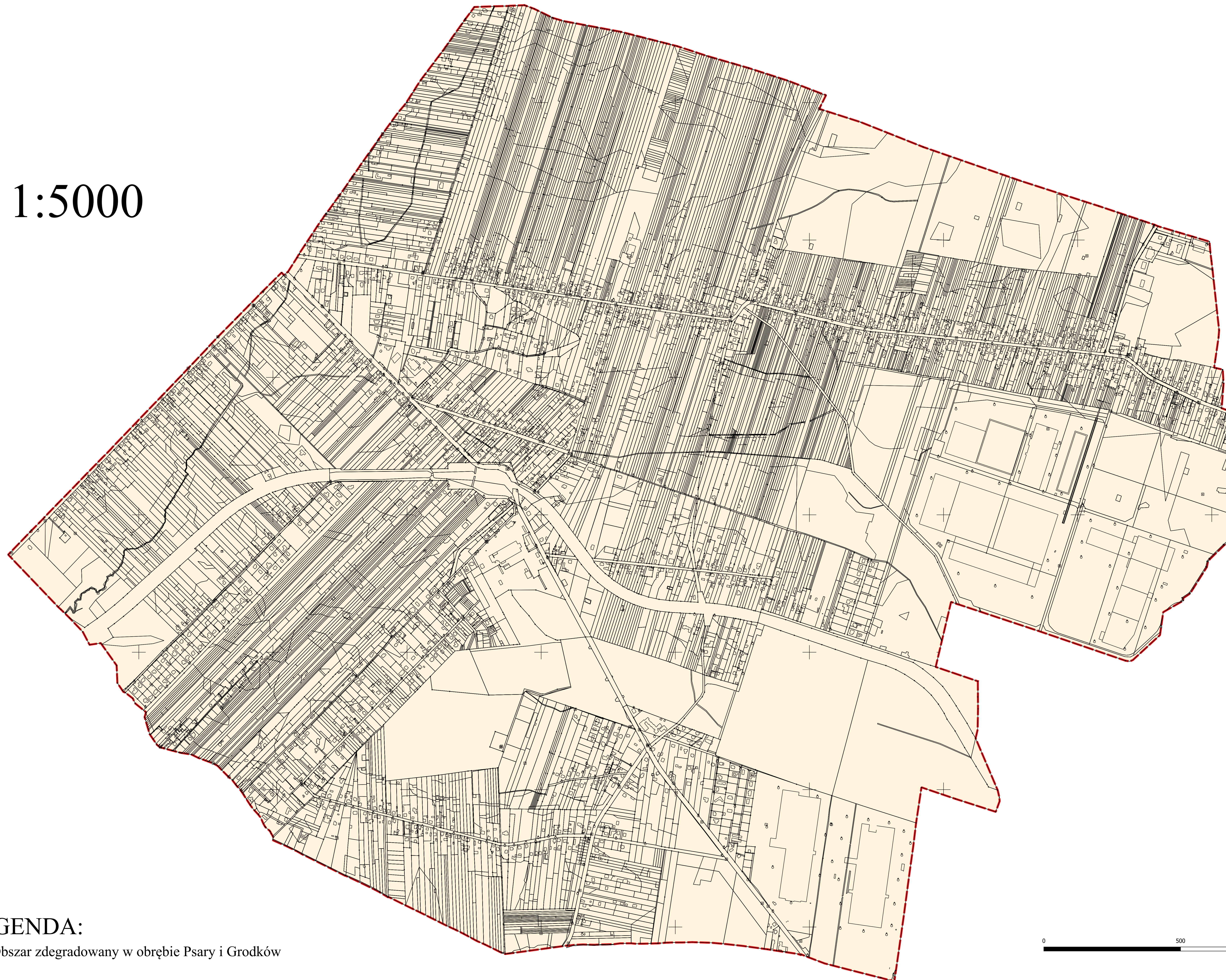
1:5000



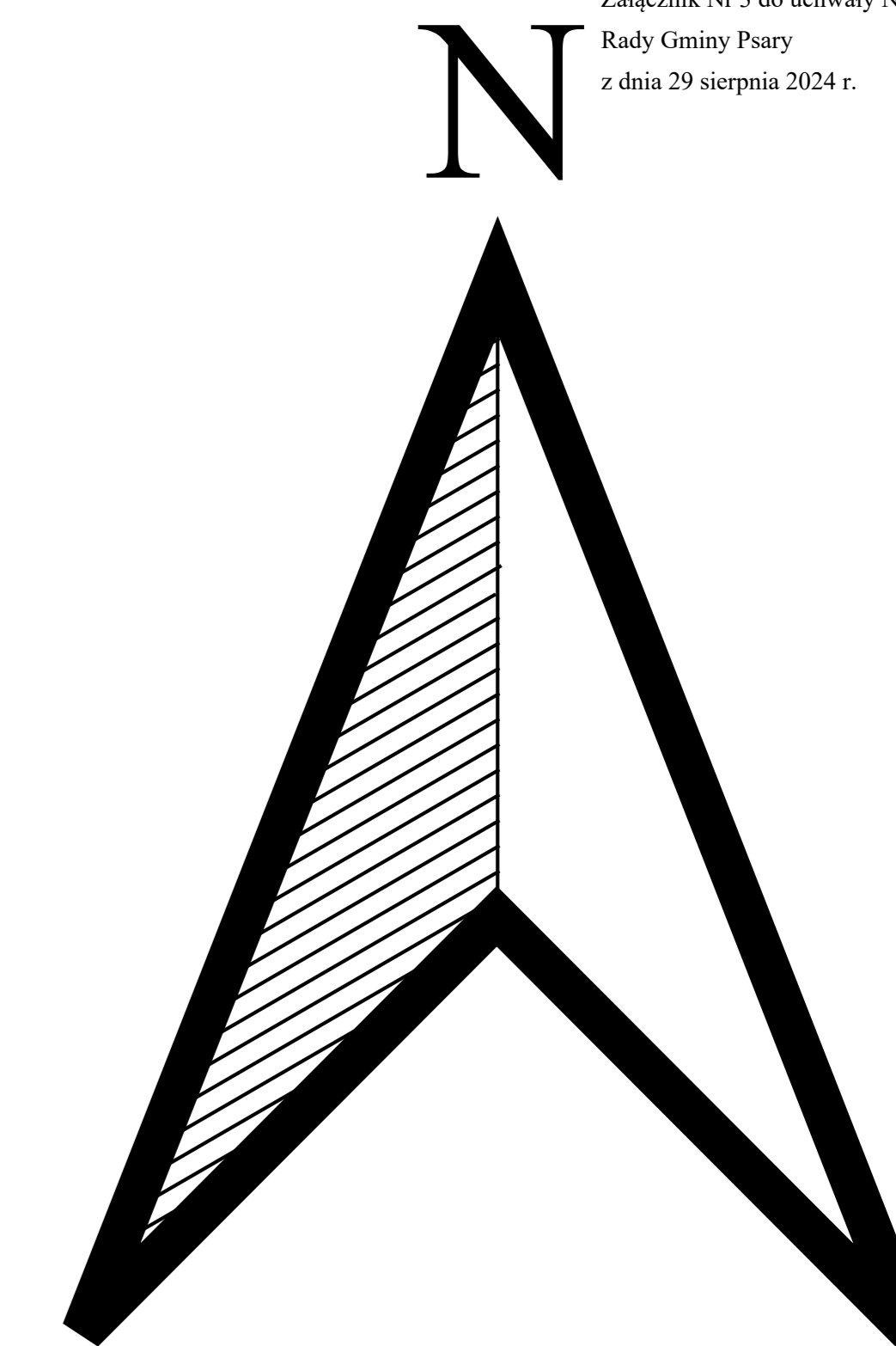
LEGENDA:

 Obszar zdegradowany w obrębie Malinowice





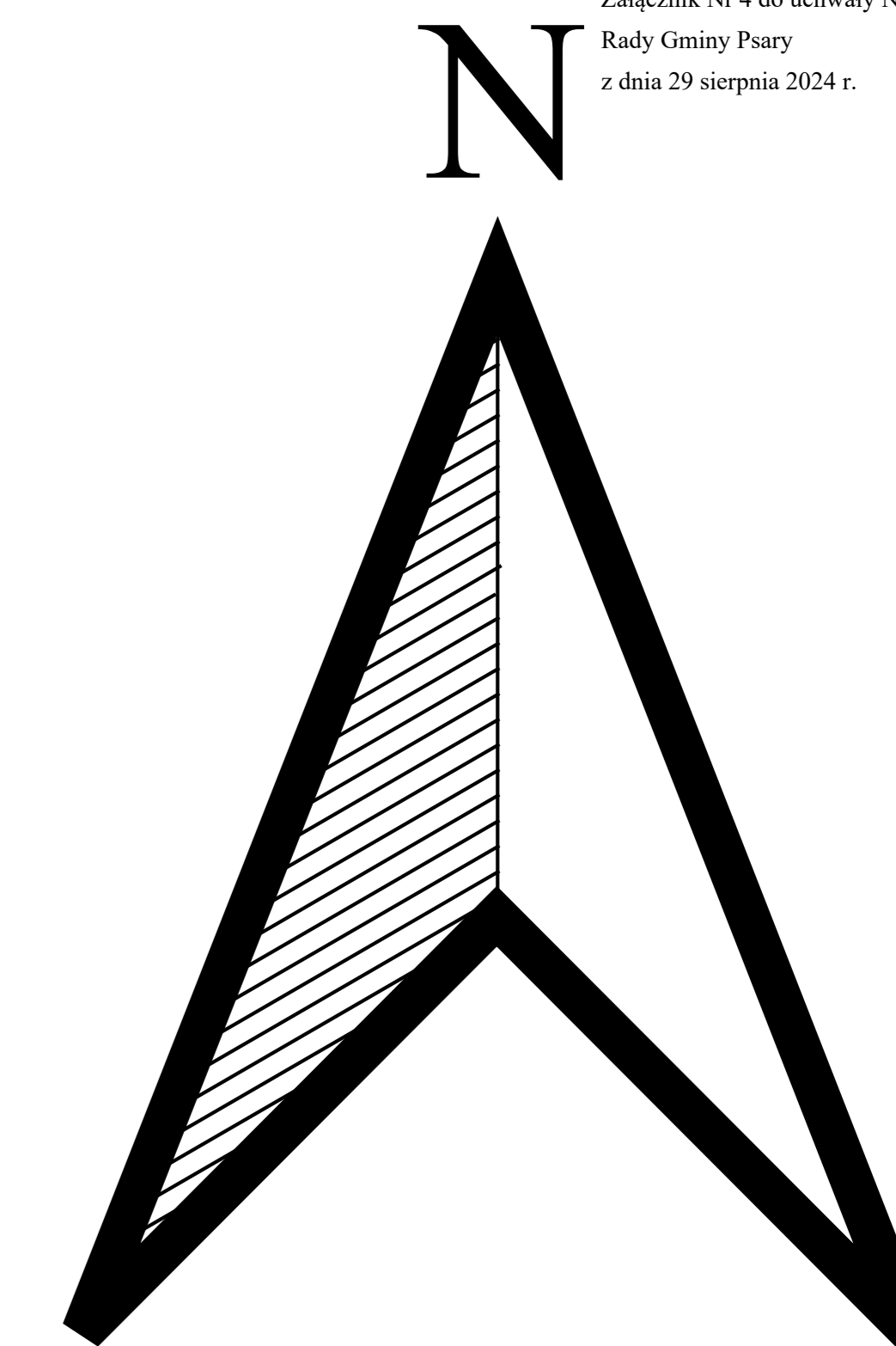
1:5000



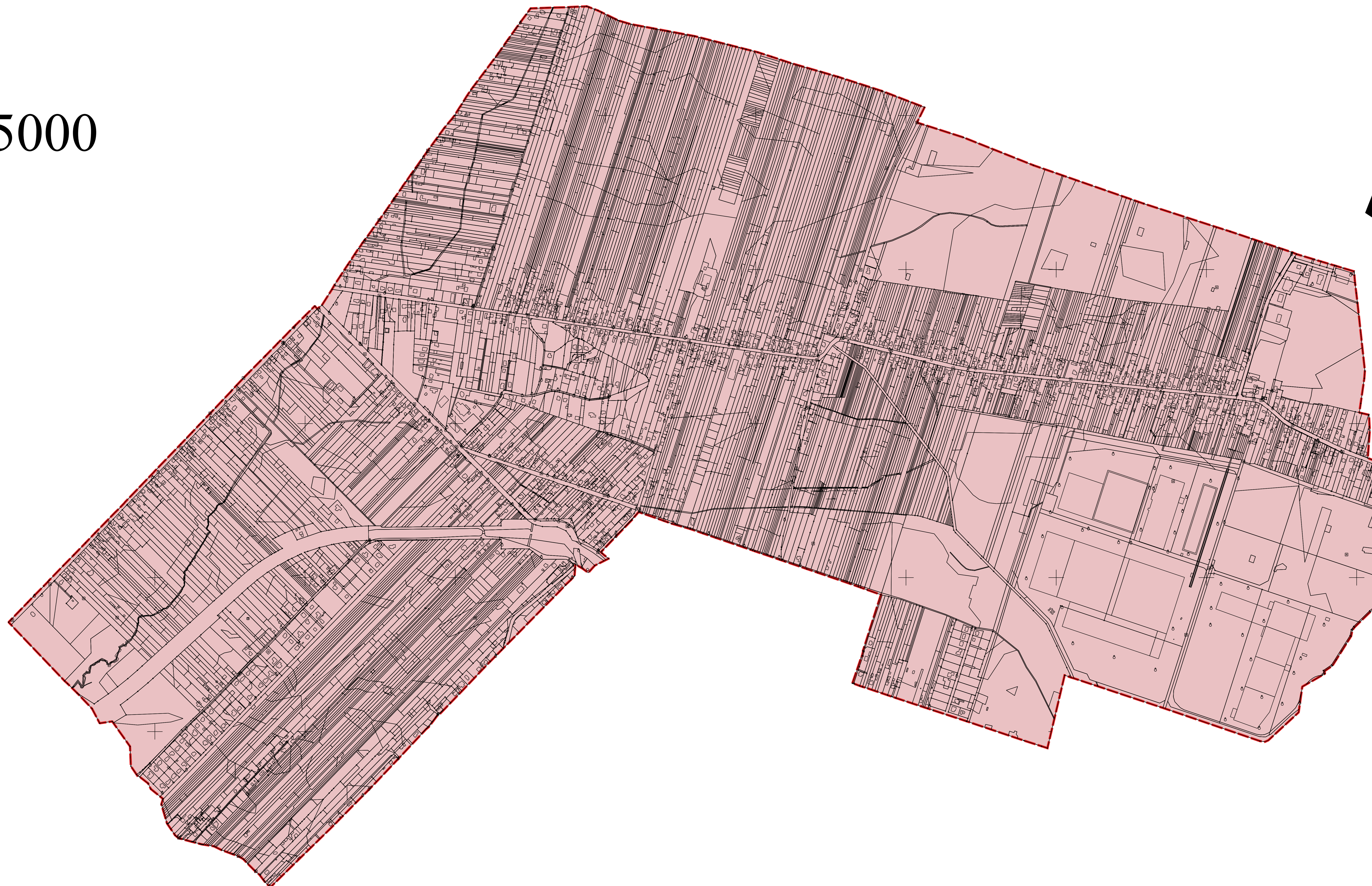
LEGENDA:

 Obszar zdegradowany w obrębie Psary i Grodków

0 500 1 000 m



1:5000



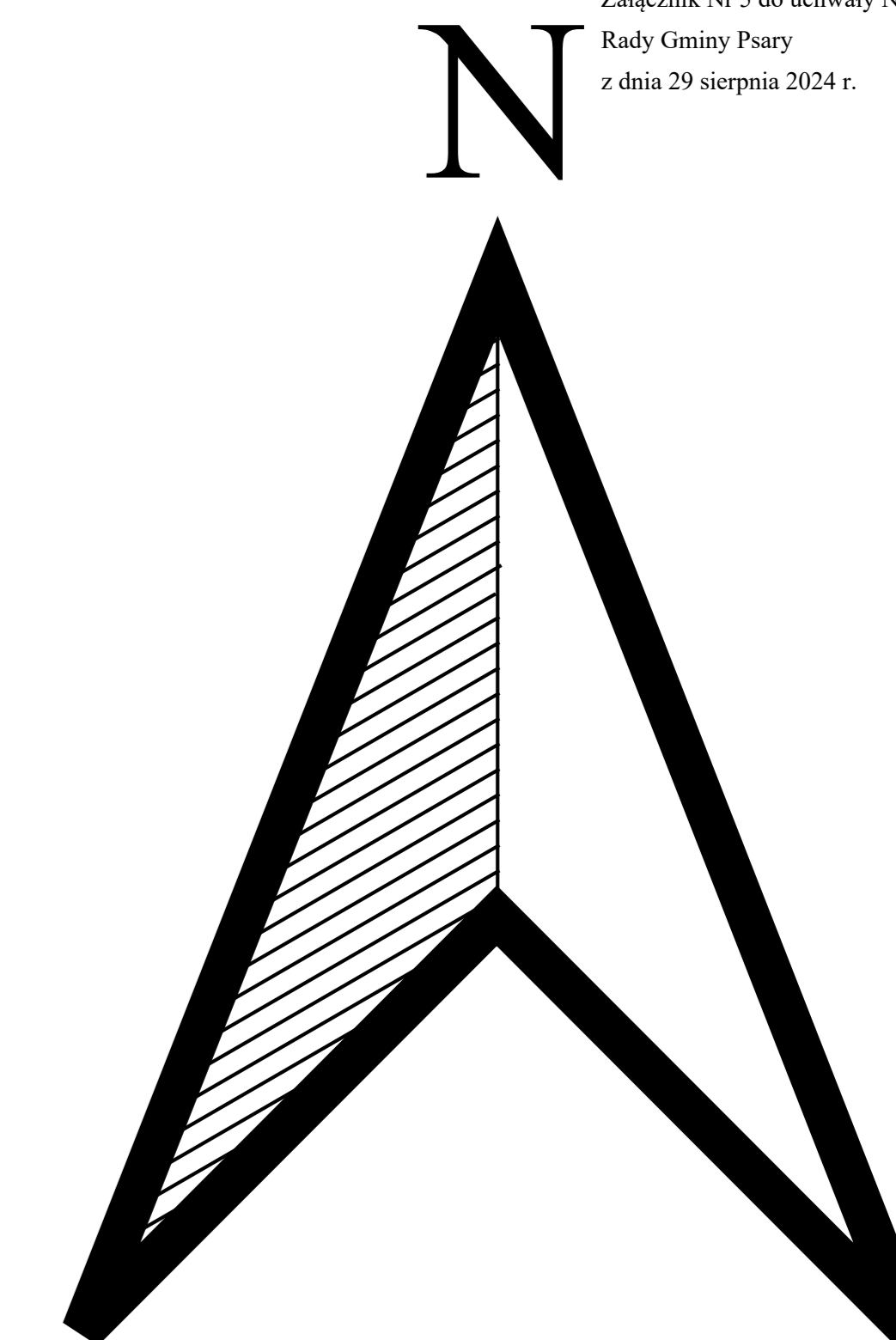
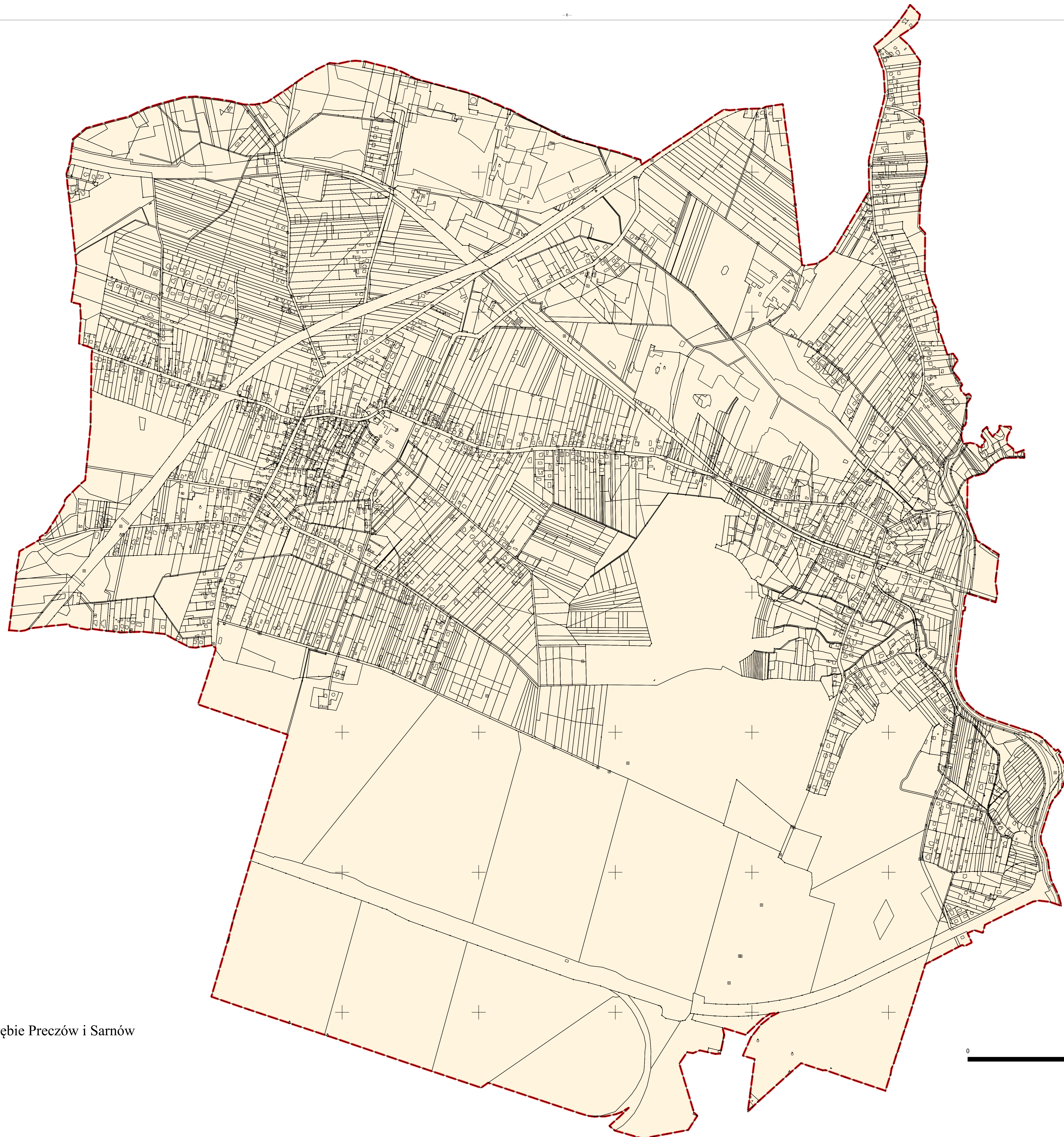
LEGENDA:

 Obszar rewitalizacji w obrębie Psary

0 500 1 000 m



1:5000



LEGENDA:

 Obszar zdegradowany w obrębie Preczów i Sarnów

