DZIENNIK URZĘDOWY
WOJEWÓDZTWA ŚLĄSKIEGO

Katowice, dnia 7 lipca 2025 r.

Poz. 4309

Podpisany przez:
Elżbieta Barbara Żabicka-Łakomy
Data: 07.07.2025 09:28:41

UCHWAŁA NR 133/XVIII/2025
RADY MIEJSKIEJ WE WŁODOWICACH

z dnia 25 czerwca 2025 r.

w sprawie zaliczenia dróg do kategorii dróg gminnych oraz ustalenia ich przebiegu

Na podstawie art. 18 ust. 2 pkt 15, art. 40 ust. 1, art. 41 ust. 1 i art. 42 ustawy z dnia 8 marca 1990 roku o samorządzie gminnym (t.j. Dz. U. z 2024 r. poz. 1465, z późn. zm.) oraz art. 7 ust. 1, 2, 3 ustawy z dnia 21 marca 1985 roku o drogach publicznych (t.j. Dz. U. z 2024 r. poz. 320, z późn. zm.) po zasięgnięciu opinii Zarządu Powiatu Zawierciańskiego

Rada Miejska we Włodowicach
uchwala, co następuje:

§ 1. 1. Zalicza się do kategorii dróg gminnych drogi będące własnością Gminy Włodowice zgodnie z wykazem stanowiącym załącznik Nr 1 do niniejszej uchwały.

2. Ustala się przebieg dróg gminnych, określonych w ust. 1:

a) ul. Górna obręb Rudniki zgodnie z załącznikiem Nr 2 do niniejszej uchwały,

b) ul. Rudnicka obręb Rudniki zgodnie z załącznikiem Nr 3 do niniejszej uchwały,

c) ul. Ogrodowa obręb Rudniki zgodnie z załącznikiem Nr 4 do niniejszej uchwały,

d) ul. Dębowa obręb Rudniki zgodnie z załącznikiem Nr 5 do niniejszej uchwały,

e) ul. Klonowa obręb Rudniki zgodnie z załącznikiem Nr 6 do niniejszej uchwały,

f) ul. Brzozowa obręb Rudniki zgodnie z załącznikiem Nr 7 do niniejszej uchwały,

g) droga bez nazwy zlokalizowana na działce nr 2983 obręb Rudniki zgodnie z załącznikiem Nr 8 do niniejszej uchwały,

h) ul. Osada Młyńska obręb Rudniki zgodnie z załącznikiem Nr 9 do niniejszej uchwały,

i) ul. Osada Młyńska obręb Rudniki zgodnie z załącznikiem Nr 10 do niniejszej uchwały,

j) ul. Cegielniana obręb Rudniki zgodnie z załącznikiem Nr 11 do niniejszej uchwały.

§ 2. Wykonanie uchwały powierza się Burmistrzowi Miasta i Gminy Włodowice.

§ 3. Uchwała wchodzi w życie po upływie 14 dni od dnia jej ogłoszenia w Dzienniku Urzędowym Województwa Śląskiego.

Przewodniczący Rady Miejskiej

Andrzej Jureczko

Załącznik Nr 1 do uchwały Nr 133/XVIII/2025
Rady Miejskiej we Włodowicach
z dnia 25 czerwca 2025 r.

Wykaz dróg zaliczonych do kategorii dróg gminnych Gminy Włodowice

Rudniki

Lp.	Miejscowość	Nazwa ulicy/numer geodezyjny	Odcinek
1	Rudniki	ul. Górna/D-2807	cała
2	Rudniki	ul. Rudnicka/D-2593	cała
3	Rudniki	ul. Ogrodowa/D-2283	cała
4	Rudniki	ul. Dębowa/D-2332	cała
5	Rudniki	ul. Klonowa/D-3405, 2321	cała
6	Rudniki	ul. Brzozowa/D-2365, 3406	cała
7	Rudniki	Droga bez nazwy/D-2983	cała
8	Rudniki	ul. Osada Młyńska/D-2507	cała
9	Rudniki	ul. Osada Młyńska/D-2524	cała
10	Rudniki	ul. Cegielniana /D-3135	cała

Załącznik Nr 2
do uchwały Nr 133/XVIII/2025
Rady Miejskiej we Włodowicach
z dnia 25 czerwca 2025r.

Obręb - Rudniki
Legenda : ▢ przebieg drogi gminnej ul. Górnej dz. nr 2807
długość odcinka drogi - 739 mb
Skala 1:5000

Załącznik Nr 3
do uchwały Nr 133/XVIII/2025
Rady Miejskiej we Włodowicach
z dnia 25 czerwca 2025r.

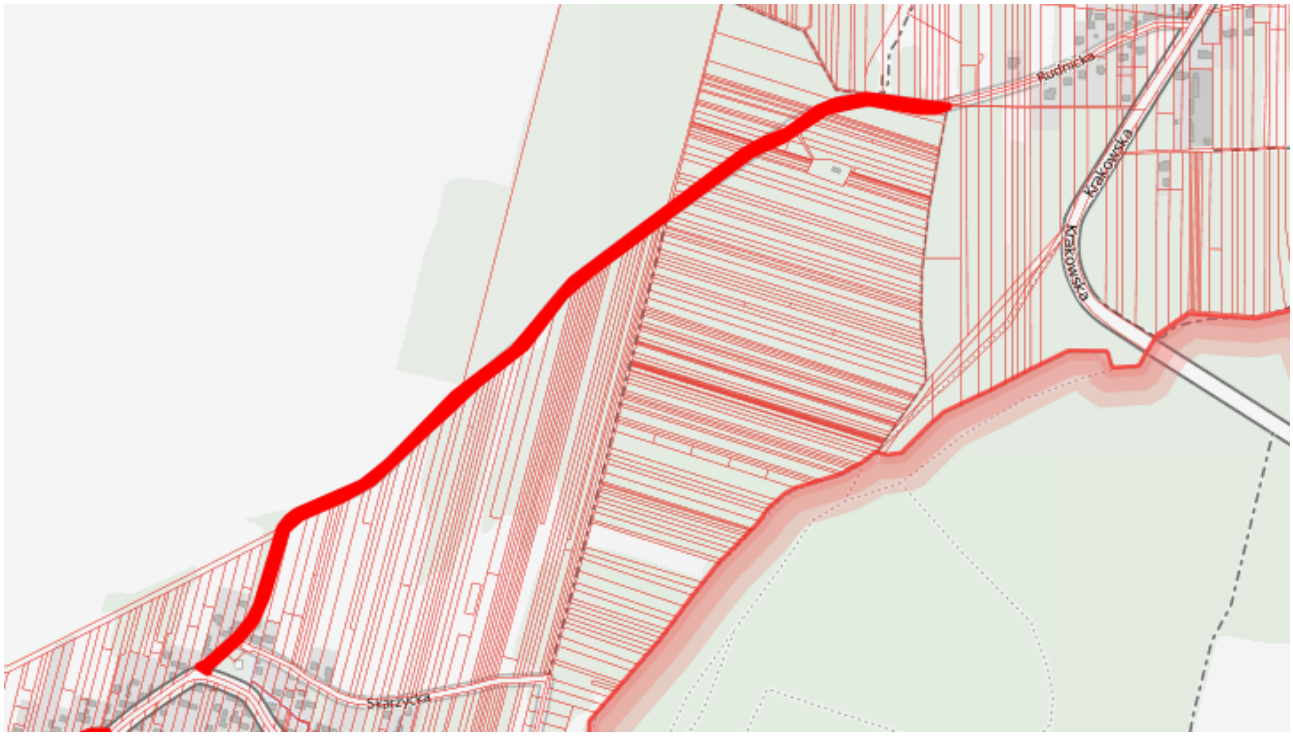

Obręb - Rudniki
Legenda : przebieg drogi gminnej ul. Rudnickiej dz. nr 2593
długość odcinka drogi - 1575 mb
Skala 1:10 000

Załącznik Nr 4
do uchwały Nr 133/XVIII/2025
Rady Miejskiej we Włodowicach
z dnia 25 czerwca 2025r.

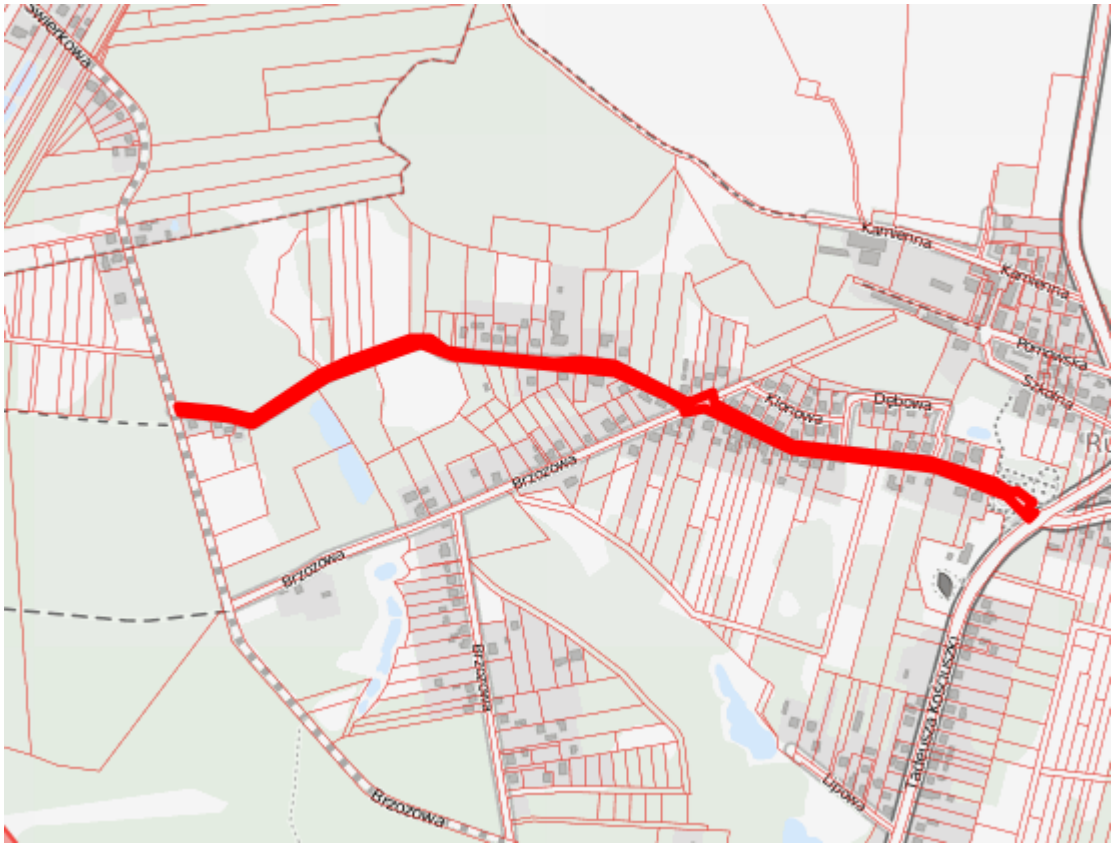

Obręb - Rudniki
Legenda : przebieg drogi gminnej ul. Ogrodowej dz. nr 2283
długość odcinka drogi - 1405 mb
Skala 1:10 000

Załącznik Nr 5
do uchwały Nr 133/XVIII/2025
Rady Miejskiej we Włodowicach
z dnia 25 czerwca 2025r.

Obręb - Rudniki
Legenda : ▢ przebieg drogi gminnej ul. Dębowej dz. nr 2332
długość odcinka drogi - 320 mb
Skala 1:1000

Załącznik Nr 6
do uchwały Nr 133/XVIII/2025
Rady Miejskiej we Włodowicach
z dnia 25 czerwca 2025r.

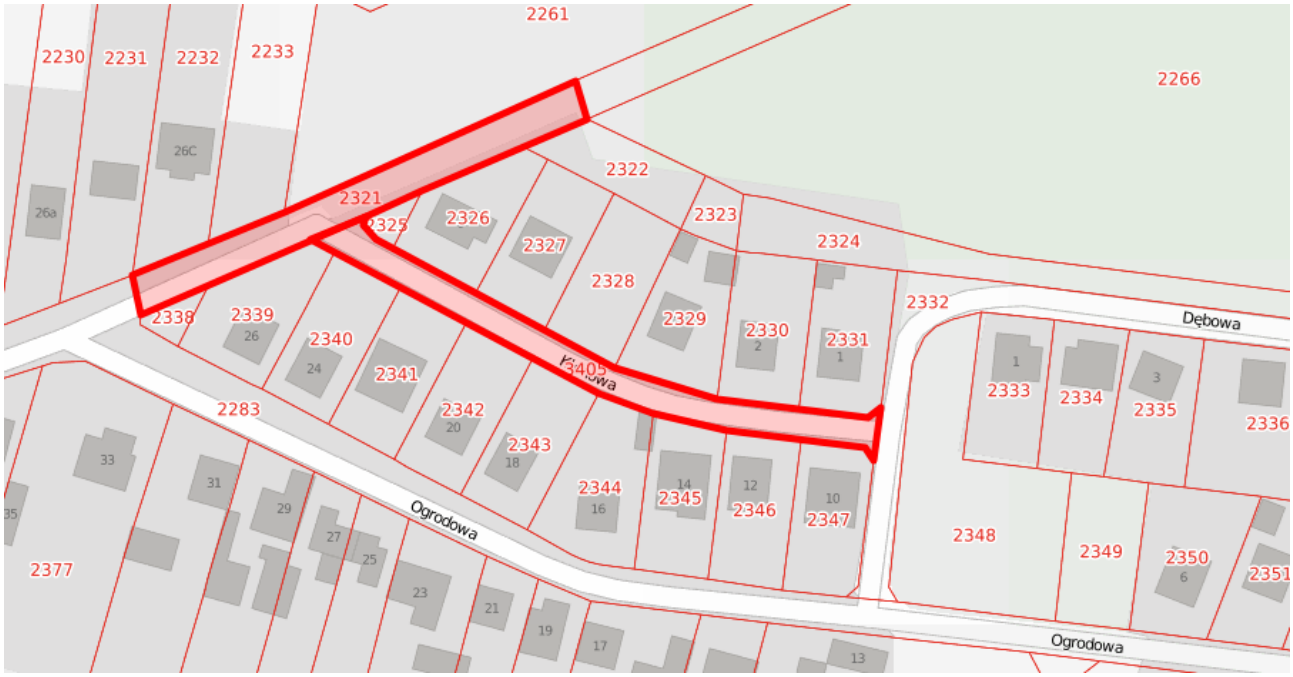

Obręb - Rudniki
Legenda : ▢ przebieg drogi gminnej ul. Klonowej dz. nr 3405, 2321
długość odcinka drogi - 290 mb
Skala 1:1000

Załącznik Nr 7
do uchwały Nr 133/XVIII/2025
Rady Miejskiej we Włodowicach
z dnia 25 czerwca 2025r.

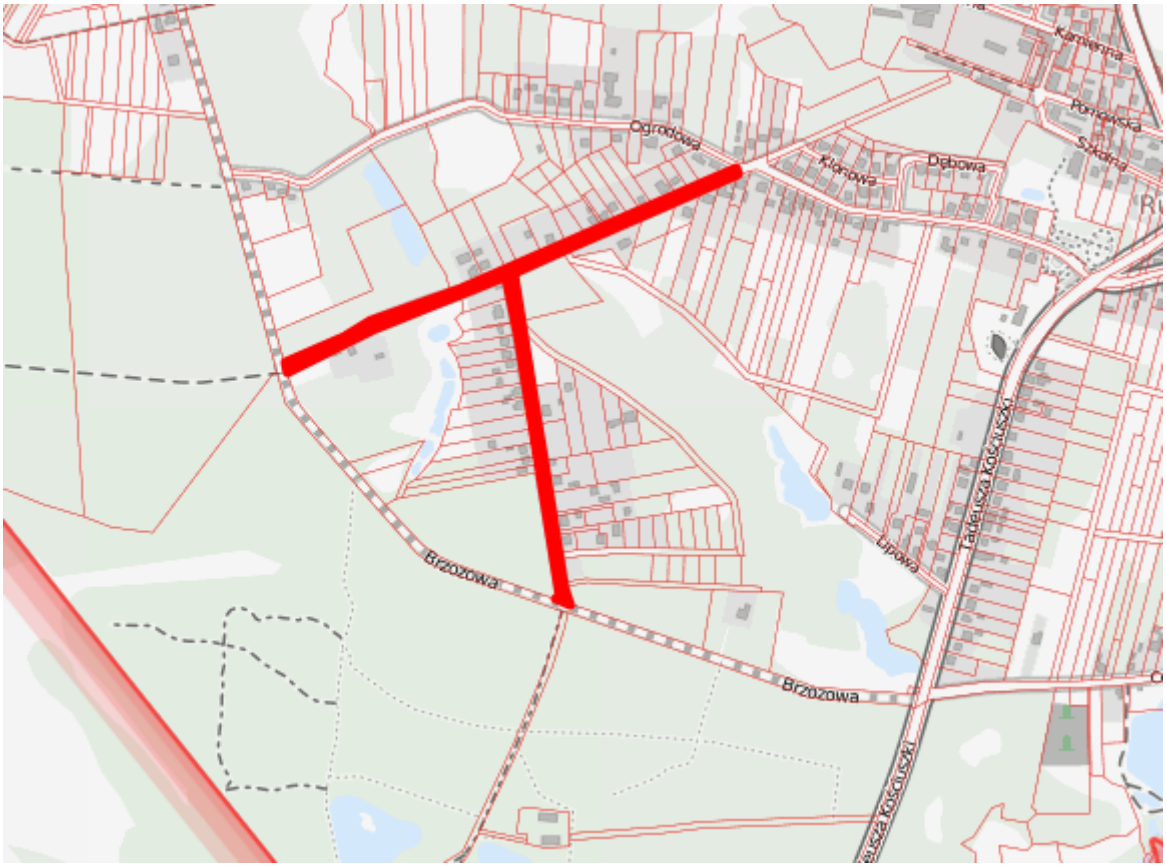

Obręb - Rudniki
Legenda : ▢ przebieg drogi gminnej ul. Brzozowej dz. nr 2365, 3406
długość odcinka drogi – 1780 mb
Skala 1:10 000

Załącznik Nr 8
do uchwały Nr 133/XVIII/2025
Rady Miejskiej we Włodowicach
z dnia 25 czerwca 2025r.

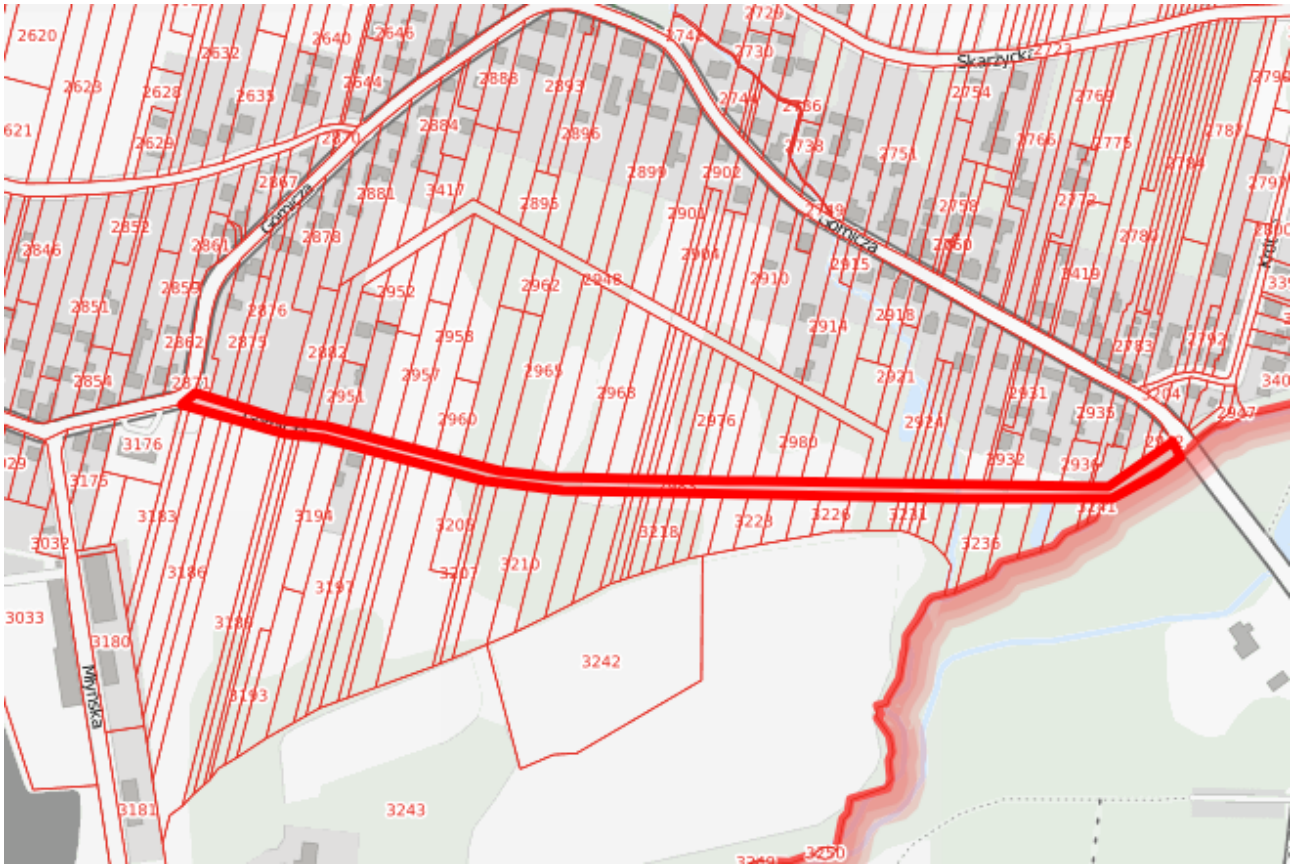

Obręb - Rudniki
Legenda : przebieg drogi gminnej bez nazwy dz. nr 2983
długość odcinka drogi - 788 mb
Skala 1:5000

Załącznik Nr 9
do uchwały Nr 133/XVIII/2025
Rady Miejskiej we Włodowicach
z dnia 25 czerwca 2025r.

Obręb - Rudniki
Legenda : ▢ przebieg drogi gminnej ul. Osada Młyńska dz. nr 2507
długość odcinka drogi - 368 mb
Skala 1:2000

Załącznik Nr 10
do uchwały Nr 133/XVIII/2025
Rady Miejskiej we Włodowicach
z dnia 25 czerwca 2025r.

Obręb - Rudniki
Legenda : ▢ przebieg drogi gminnej ul. Osada Młyńska dz. nr 2524
długość odcinka drogi - 78 mb
Skala 1:1000

Załącznik Nr 11
do uchwały Nr 133/XVIII/2025
Rady Miejskiej we Włodowicach
z dnia 25 czerwca 2025r.

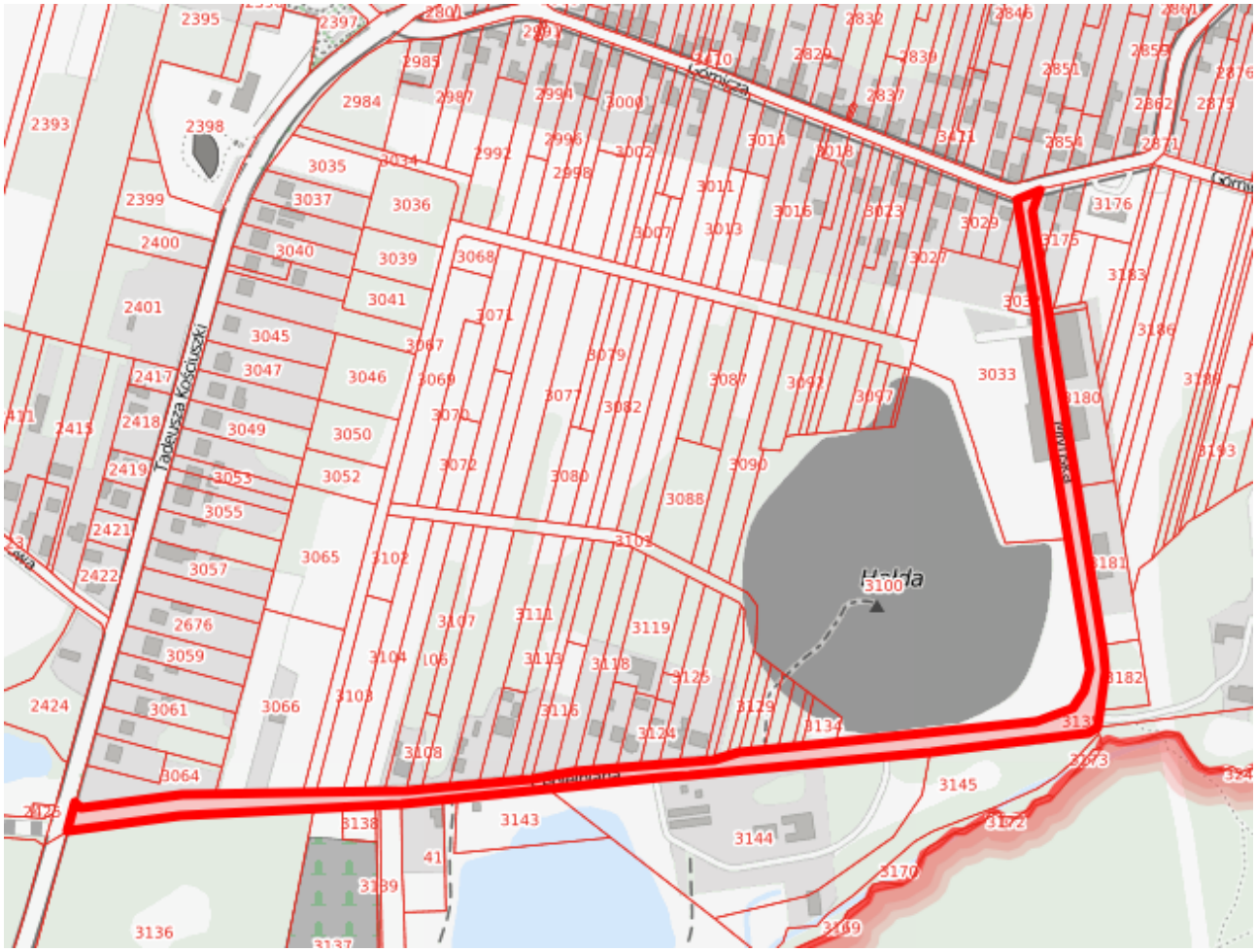

Obręb - Rudniki
Legenda : ▢ przebieg drogi gminnej ul. Cegielnianej dz. nr 3135
długość odcinka drogi - 1235 mb
Skala 1:5000