DZIENNIK URZĘDOWY
WOJEWÓDZTWA ŚLĄSKIEGO

Katowice, dnia 10 lipca 2025 r.

Poz. 4432

Podpisany przez:
Elżbieta Barbara Żabicka-Łakomy
Data: 10.07.2025 08:26:29

UCHWAŁA NR XVII/156/2025
RADY MIEJSKIEJ W OGRODZIEŃCU

z dnia 26 czerwca 2025 r.

w sprawie wyznaczenia obszaru zdegradowanego i obszaru rewitalizacji Miasta i Gminy Ogrodzieniec

Na podstawie art. 18 ust. 2 pkt 15 ustawy z dnia 8 marca 1990 r. o samorządzie gminnym (t.j. Dz. U. z 2024 r. poz. 1465 z późn. zm.) oraz art. 3 ust. 1, art. 8 ust. 1, art. 9 ust. 2, z art. 11 ust. 3-4 i art. 13 ustawy z dnia 9 października 2015 r. o rewitalizacji (t.j. Dz. U. z 2024 r. poz. 278) na wniosek Burmistrza Miasta i Gminy Ogrodzieniec

Rada Miasta i Gminy Ogrodzieniec
uchwala:

§ 1. Na obszarze Miasta i Gminy Ogrodzieniec wyznacza się obszar zdegradowany i obszar rewitalizacji, w granicach określonych w załączniku graficznym do niniejszej uchwały.

§ 2. Obszar rewitalizacji dzieli się na pięć podobszarów:

1) „Podobszar Rewitalizacji Ogrodzieniec”,

2) „Podobszar Rewitalizacji Giebło”,

3) „Podobszar Rewitalizacji Podzamcze”,

4) „Podobszar Rewitalizacji Śrubarnia”,

5) „Podobszar Rewitalizacji Żelazko”.

§ 3. Wykonanie uchwały powierza się Burmistrzowi Miasta i Gminy Ogrodzieniec.

§ 4. Uchwała wchodzi w życie po upływie 14 dni od dnia ogłoszenia w Dzienniku Urzędowym Województwa Śląskiego.

Przewodnicząca Rady Miejskiej w Ogrodzieńcu

Małgorzata Janoska

Załącznik do uchwały Nr XVII/156/2025
Rady Miejskiej w Ogrodzieńcu
z dnia 26 czerwca 2025 r.

OBSZAR ZDEGRADOWANY I OBSZAR REWITALIZACJI NA TERENIE MIASTA I GMINY OGRODZIENIEC

LEGENDA

OBSZAR ZDEGRADOWANY

OBSZAR REWITALIZACJI

PODOBSZARY:

1 PODOBSZAR REWITALIZACJI OGRODZIENIEC
2 PODOBSZAR REWITALIZACJI GIEBŁO
3 PODOBSZAR REWITALIZACJI PODZAMCZE
4 PODOBSZAR REWITALIZACJI ŚRUBARNIA
5 PODOBSZAR REWITALIZACJI ŻELAZKO

SKALA 1:5000

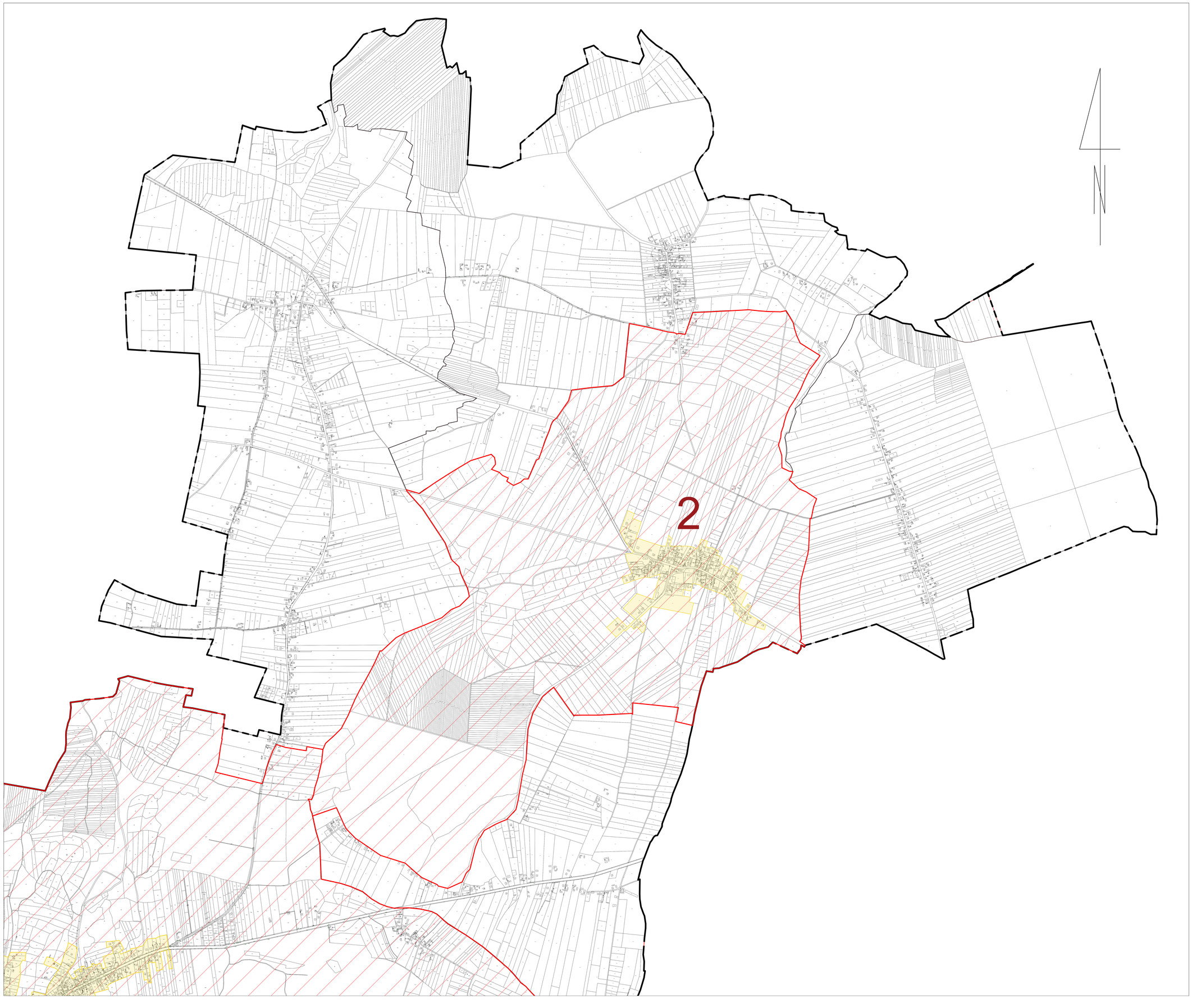
2
N

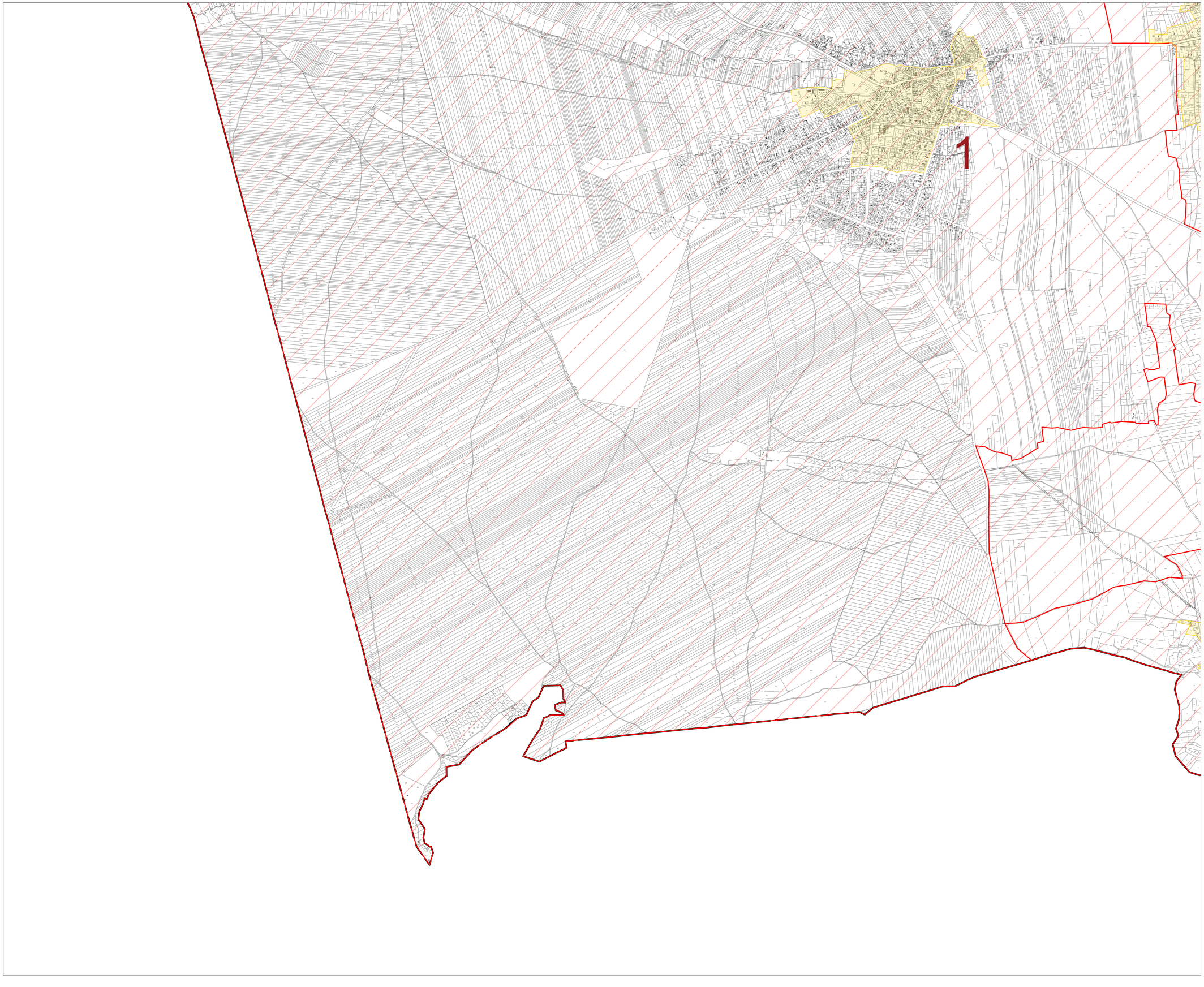
1

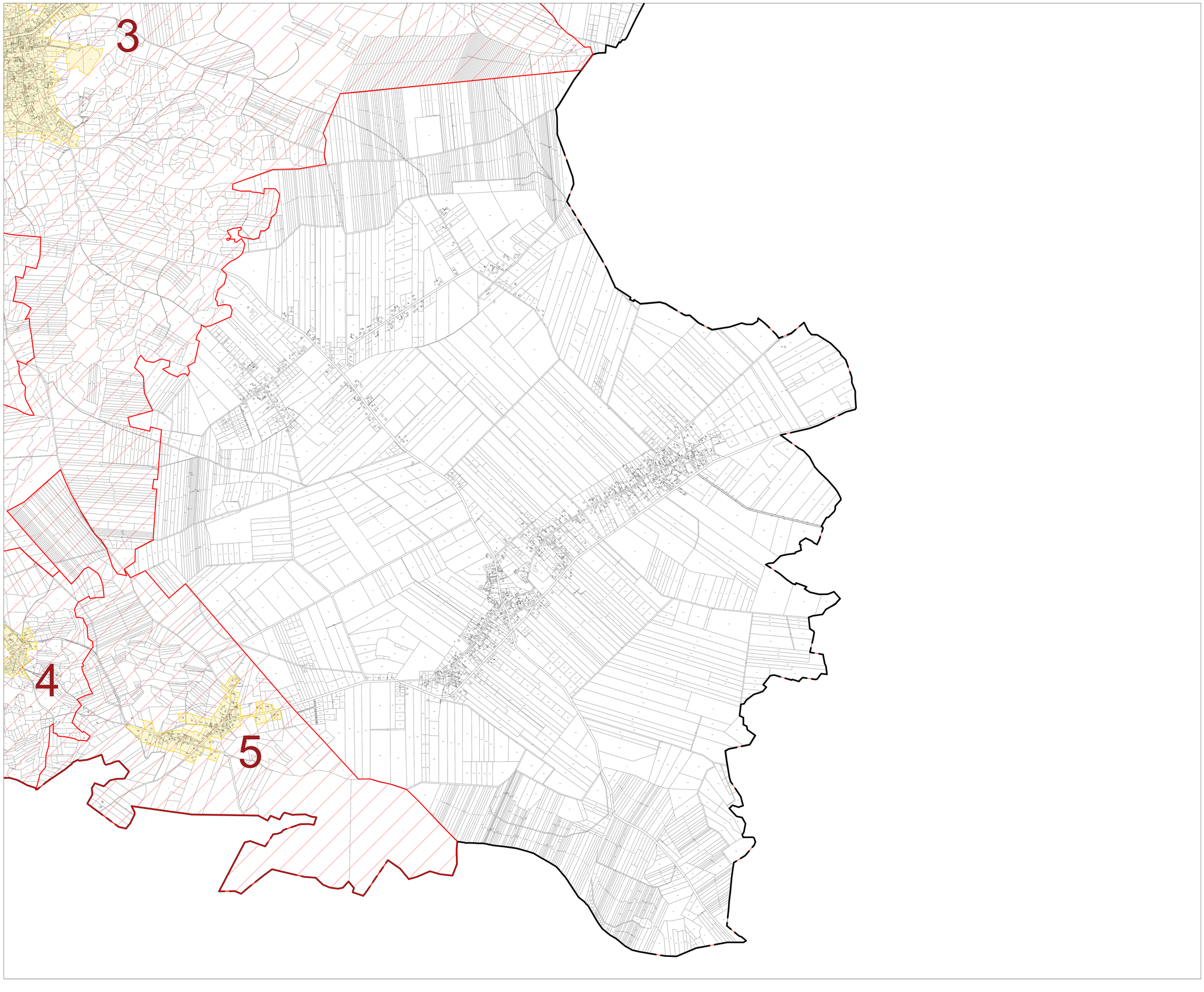
3
4
5