



DZIENNIK URZĘDOWY

WOJEWÓDZTWA ŚLĄSKIEGO

Katowice, dnia 31 stycznia 2025 r.

Poz. 748

UCHWAŁA NR VIII.58.2025 RADY GMINY KORNOWAC

z dnia 27 stycznia 2025 r.

w sprawie wyznaczenia obszaru zdegradowanego i obszaru rewitalizacji

Na podstawie art. 18 ust. 2 pkt 15 ustawy z dnia 8 marca 1990 r. o samorządzie gminnym (t.j. Dz. U. z 2024 r. poz. 1465 z późn. zm.) w zw. z art. 8 ust. 1 ustawy z dnia 9 października 2015 r. o rewitalizacji (t.j. Dz. U. 2024 r. poz. 278), po zaopiniowaniu przez Komisję Rady Gminy Kornowac oraz przeprowadzeniu konsultacji społecznych

Rada Gminy Kornowac uchwala:

§ 1. Na terenie Gminy Kornowac wyznacza się obszar zdegradowany i obszar rewitalizacji w granicach określonych na mapach stanowiących załączniki nr 1 i 2 do niniejszej uchwały.

§ 2. Obszar rewitalizacji dzieli się na trzy podobszary:

- 1) „Podobszar rewitalizowany „Sołectwo Kornowac”
- 2) „Podobszar rewitalizowany „Sołectwo Rzuchów”
- 3) „Podobszar rewitalizowany „Sołectwo Pogrzebień”.

§ 3. Wykonanie uchwały powierza się Wójtowi Gminy Kornowac.

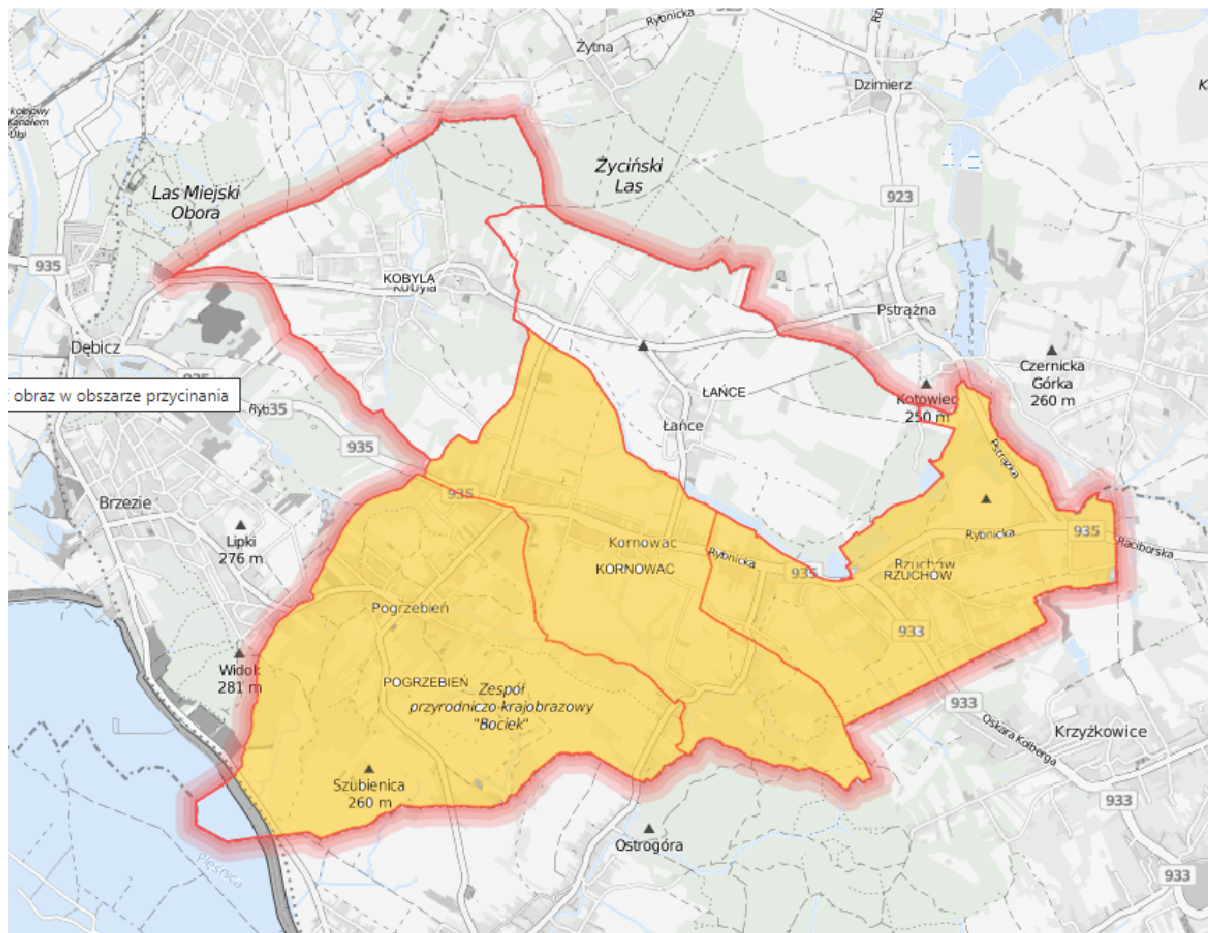
§ 4. Uchwała wchodzi w życie po upływie 14 dni od dnia ogłoszenia w Dzienniku Urzędowym Województwa Śląskiego.

Przewodniczący Rady Gminy Kornowac

Grzegorz Bauerek

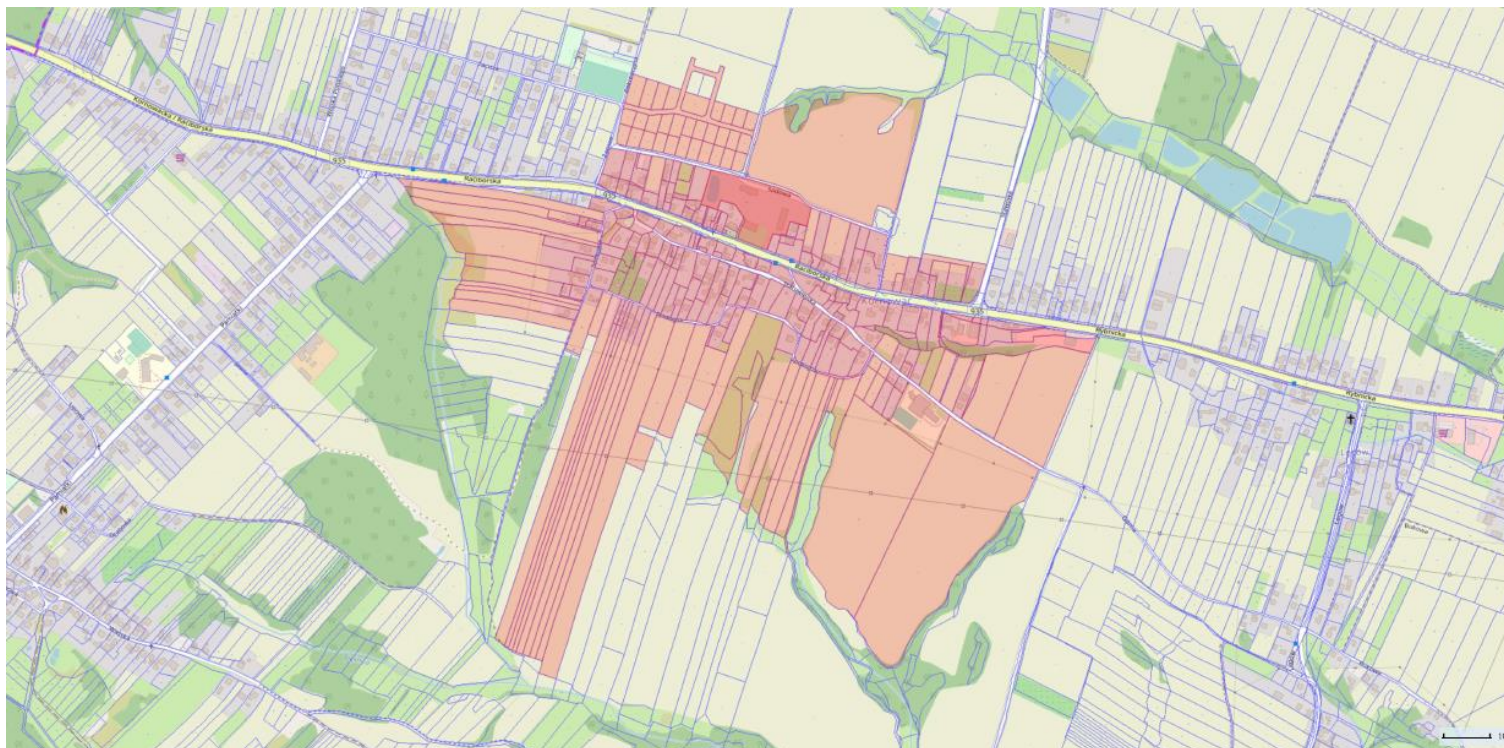
**Załącznik Nr 1 do Uchwały Nr VIII.58.2025
Rady Gminy Kornowac
z dnia 27 stycznia 2025 roku**

Mapa Obszarów zdegradowanych na terenie Gminy Kornowac



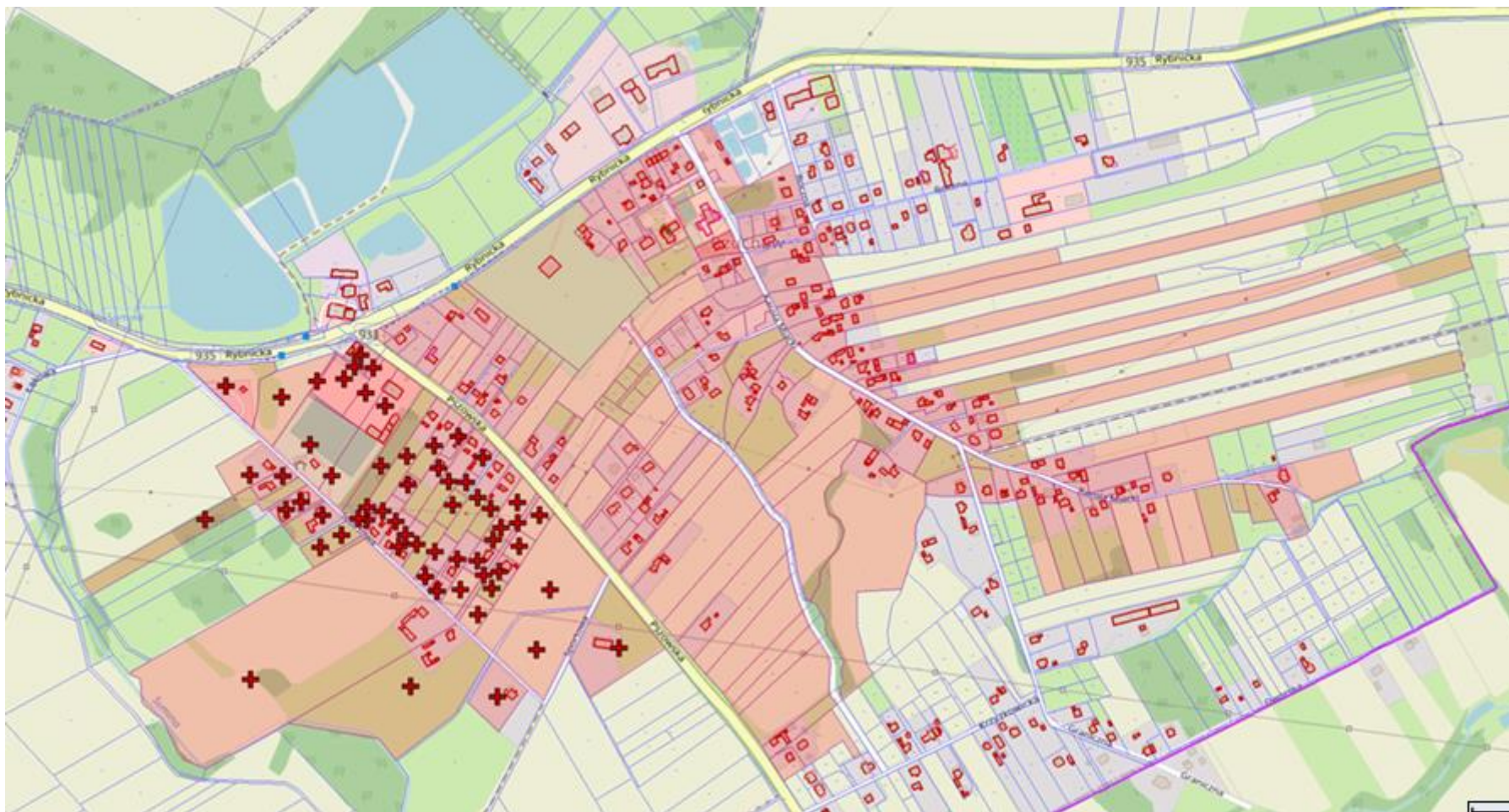
**Załącznik Nr 2 do uchwały Nr VIII.58.2025
Rady Gminy Kornowac
z dnia 27 stycznia 2025r.**

Podobszar rewitalizacji "Sołectwo Kornowac"



Legenda:

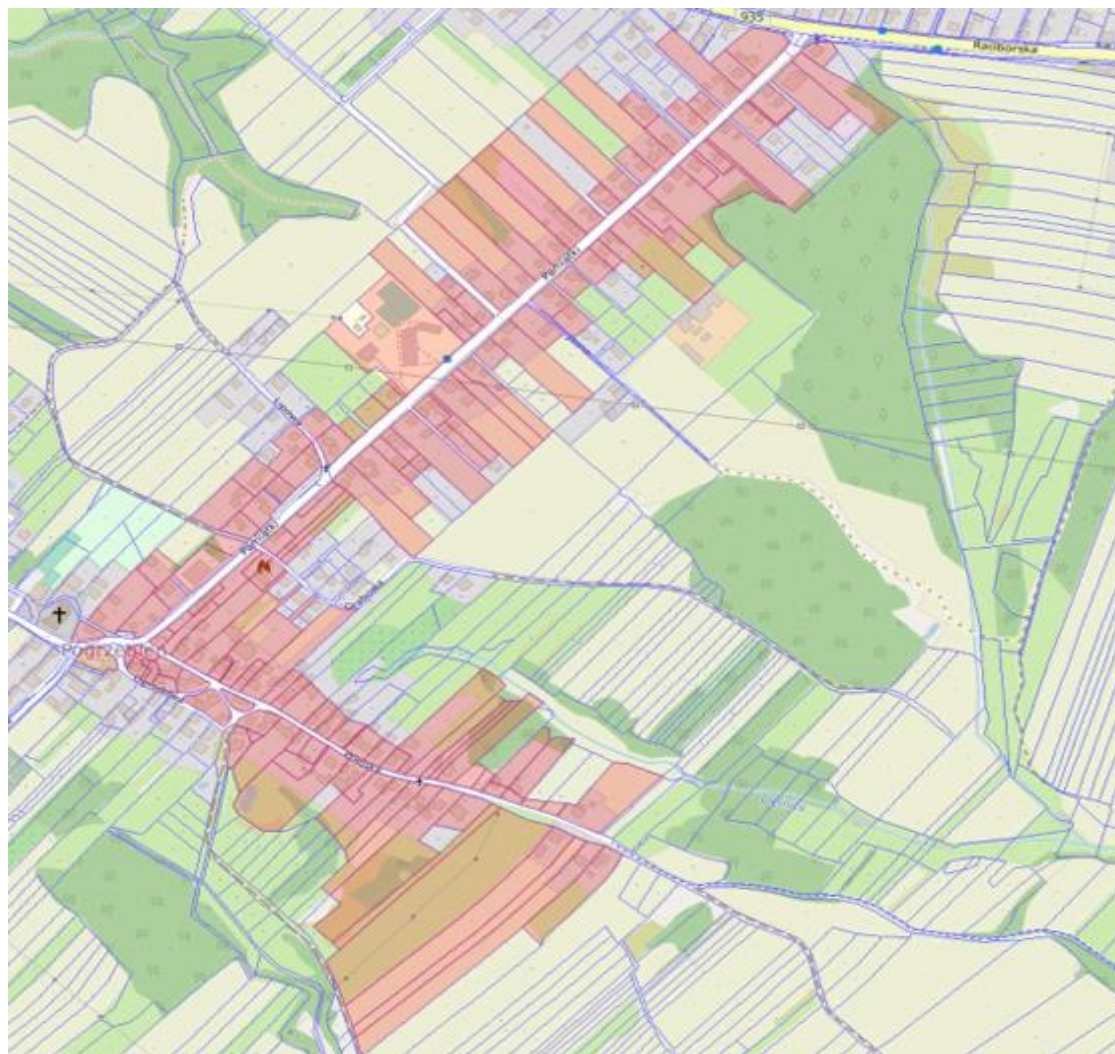
■ - podobszar objęty rewitalizacją

Podobszar rewitalizacji "Sołectwo Rzuchów"

Legenda:

- - podobszar objęty rewitalizacją

Podobszar rewitalizacji "Sołectwo Pogrzebień"



Legenda:

- - podobszar objęty rewitalizacją