



DZIENNIK URZĘDOWY WOJEWÓDZTWA ŚLĄSKIEGO

Katowice, dnia 5 lutego 2025 r.

Poz. 874

UCHWAŁA NR XI/73/25 RADY GMINY LIPOWA

z dnia 24 stycznia 2025 r.

w sprawie zmiany uchwały nr XXIV/189/20 Rady Gminy Lipowa z dnia 30 lipca 2020 r. w sprawie deklaracji o wysokości opłat za gospodarowanie odpadami komunalnymi składanej przez właściciela nieruchomości

Na podstawie art. 18 ust. 2 pkt 15, art. 40 ust. 1 ustawy z dnia 8 marca 1990 r. o samorządzie gminnym (t.j. Dz. U. z 2024 r. poz. 609 ze zm.) oraz art. 6n ustawy z dnia 13 września 1996 r. o utrzymaniu czystości i porządku w gminach (t.j. Dz. U. z 2024 r. poz. 399 ze zm.)

Rada Gminy Lipowa uchwała, co następuje:

§ 1. W uchwale nr XXIV/189/20 Rady Gminy Lipowa z dnia 30 lipca 2020 r. w sprawie wzoru deklaracji o wysokości opłaty za gospodarowanie odpadami komunalnymi składanej przez właścicieli nieruchomości, ulega zmianie Załącznik nr 2, zawierający wzór deklaracji DGO-2 o wysokości opłaty za gospodarowanie odpadami komunalnymi składanej przez właściciela nieruchomości, na których nie zamieszkują mieszkańcy, a na których powstają odpady komunalne, który otrzymuje brzmienie jak w załączniku do niniejszej uchwały.

§ 2. W uchwale nr XXVI/189/2020 Rada Gminy Lipowa z dnia 30 lipca 2020 r. w sprawie określenia warunków i trybu składania deklaracji o wysokości opłaty za gospodarowanie odpadami komunalnymi za pomocą środków komunikacji elektronicznej, ulega zmianie załącznik Nr 4 zawierający format elektroniczny formularza deklaracji DGO-2 o wysokości opłaty za gospodarowanie odpadami komunalnymi składanej przez właścicieli nieruchomości, na których nie mieszkają mieszkańcy, a na których powstają odpady komunalne, który otrzymuje brzmienie jak w załączniku do niniejszej ustawy.

§ 3. Wykonanie uchwały powierza się Wójtowi Gminy Lipowa

§ 4. Uchwała podlega ogłoszeniu w Dzienniku Urzędowym Województwa Śląskiego.

§ 5. Uchwała wchodzi w życie z dniem 1 stycznia 2025 r.

Przewodniczący Rady Gminy Lipowa

Krzysztof Kliś

Załącznik nr 2 do uchwały Nr XI/73/25
Rady Gminy Lipowa
z dnia 24 stycznia 2025 r.

POLA JASNE WYPEŁNIA WŁAŚCICIEL NIERUCHOMOŚCI KOMPUTEROWO LUB RĘCZNIE, DUŻYMI, DRUKOWANYMI LITERAMI, CZARNYM LUB NIEBIESKIM KOLOREM

DEKLARACJA DGO-2
O WYSOKOŚCI OPŁATY ZA GOSPODAROWANIE ODPADAMI KOMUNALNYMI
składana przez właścicieli nieruchomości, na których nie zamieszkują mieszkańcy, a powstają odpady komunalne

<p>Podstawa prawna: Ustawa z 13 września 1996 r. o utrzymaniu czystości i porządku w gminach (t. j.: Dz. U. z 2024 r., poz. 399 z późn. zm.) Składający: Właściciel nieruchomości, na której nie zamieszkują mieszkańcy, a powstają odpady komunalne. Termin składania deklaracji: W terminie 14 dni od dnia zaistnienia okoliczności mających wpływ na powstanie lub wygaśnięcie obowiązku uiszczania opłaty za gospodarowanie odpadami komunalnymi.</p>			
<p>1. Nazwa i adres siedziby organu, do którego należy złożyć deklarację: Wójt Gminy Lipowa</p>			
<p>2. Miejsce składania deklaracji Urząd Gminy Lipowa, ul. Wiejska 44, 34-324 Lipowa</p>			
<p>A. OBOWIĄZEK ZŁOŻENIA DEKLARACJI</p>			
<p>Obowiązek złożenia deklaracji wynika z art. 6m ustawy 3. Cel złożenia deklaracji (zaznaczyć właściwy kwadrat)</p> <p><input type="checkbox"/> złożenie pierwszej deklaracji <input type="checkbox"/> złożenie kolejnej deklaracji <input type="checkbox"/> korekta deklaracji (data zaistnienia zmian _____)</p>			
<p>B. PODMIOT ZOBOWIĄZANY DO ZŁOŻENIA DEKLARACJI</p>			
<p>4. Rodzaj podmiotu (zaznaczyć właściwy kwadrat)</p> <p><input type="checkbox"/> Właściciel nieruchomości <input type="checkbox"/> Współwłaściciel <input type="checkbox"/> Najemca, dzierżawca</p> <p><input type="checkbox"/> Użytkownik wieczysty <input type="checkbox"/> Zarządca nieruchomości wspólnej <input type="checkbox"/> Inny</p>			
<p>C.1. DANE SKŁADAJĄCEGO DEKLARACJĘ</p>			
5. Nazwisko i imię		6. Numer PESEL	
7. Imię ojca		8. Imię matki	
<p>ADRES ZAMIESZKANIA/ADRES SIEDZIBY</p>			
9. Kraj	10. Województwo	11. Kod pocztowy	12. Miejscowość
13. Ulica	14. Nr domu	15. Nr lokalu	16. Numer telefonu
17. Adres e-mail			

C.2. DANE NIERUCHOMOŚCI NA KTÓREJ POWSTAJĄ ODPADY KOMUNALNE				
18. Miejscowość	19. Ulica	20. Nr domu	21. Nr lokalu	22. Nr działki/działek (należy wypełnić, gdy nie wypełniono poz. 20)
C.3. ADRES DO KORESPONDENCJI – jeśli jest inny, niż adres nieruchomości z C.1.				
23. Kraj	24. Województwo	25. Kod pocztowy	26. Miejscowość	
27. Ulica		28. Nr domu	29. Nr lokalu	
D. OPŁATA ZA GOSPODAROWANIE ODPADAMI KOMUNALNYMI				
D.1. Dla właścicieli nieruchomości na której znajduje się domek letniskowy, i innej nieruchomości wykorzystywanej na cele rekreacyjno – wypoczynkowe				
<p>Oświadczam, że na terenie nieruchomości wskazanej w części C.2. niniejszej deklaracji znajduje się: <small>(liczba nieruchomości)</small></p> <p>Wyliczenie ryczałtowej opłaty:</p> <p style="text-align: center;"> $\dots \times \dots = \dots \text{zł}$ <small>(liczba nieruchomości lub innych nieruchomości wykorzystywanych na cele rekreacyjno-wypoczynkowe) (ryczałtowa roczna wysokość opłaty) (iloczyn liczby nieruchomości lub innych nieruchomości wykorzystywanych na cele rekreacyjno-wypoczynkowe i wysokości stawki ryczałtowej)</small> </p> <p>30. Wysokość opłaty rocznej za gospodarowanie odpadami komunalnymi wynosizł (słownie:.....)</p>				
POUCZENIE				
<p>W przypadku nie uiszczenia opłaty za gospodarowanie odpadami komunalnymi wskazanej w pozycji 30, albo uiszczenia jej w niepełnej wysokości w terminach określonych uchwałą Nr XV/132/19 Rady Gminy Lipowa z dnia 31 października 2019 roku w sprawie określenia terminu, częstotliwości i trybu uiszczania opłat za gospodarowanie odpadami komunalnymi, niniejsza deklaracja stanowi podstawę do wystawienia tytułu wykonawczego, zgodnie z przepisami ustawy z 17 czerwca 1966 r. o postępowaniu egzekucyjnym w administracji (Dz. U. z 2019 r., poz. 1438 ze zm.).</p> <p>Zgodnie z art. 60 ustawy z dnia 13 września 1996r. o utrzymaniu czystości i porządku w gminach w razie niezłożenia deklaracji o wysokości opłaty za gospodarowanie odpadami komunalnymi albo uzasadnionych wątpliwości co do danych zawartych w deklaracji właściwy organ określa, w drodze decyzji, wysokość opłaty za gospodarowanie odpadami komunalnymi, biorąc pod uwagę uzasadnione szacunki w tym średnią ilość odpadów komunalnych powstających na nieruchomościach o podobnym charakterze.</p>				
INFORMACJA O PRZETWARZANIU DANYCH OSOBOWYCH				
<p>1. Administratorem Pani/Pana danych osobowych jest Urząd Gminy Lipowa, ul. Wiejska 44, 34-324 Lipowa, tel. 338601555, email: gmina@lipowa.pl.</p> <p>2. W sprawach związanych z danymi osobowymi można kontaktować się z Inspektorem Ochrony Danych Urzędu Gminy Lipowa: email: inspektor@lipowa.pl.</p> <p>3. Przetwarzanie Pani/Pana danych osobowych odbywa się w związku z realizacją przez Urząd Gminy Lipowa zadania odbierania odpadów komunalnych, określonego przepisami ustawy z dnia 13 września 1996 r. o utrzymaniu czystości i porządku w gminach, którego dotyczy niniejsza deklaracja.</p> <p>4. Odbiorcami Pani/Pana danych osobowych będą: organy publiczne, podmioty upoważnione na podstawie przepisów prawa, operator pocztowy.</p> <p>5. Pani/ Pana dane osobowe przechowywane będą jedynie w okresie niezbędnym do spełnienia celu, dla którego zostały zebrane w związku z realizacją przez Urząd Gminy Lipowa zadania odbierania odpadów komunalnych. Po spełnieniu celu, dla którego Pani/Pana dane zostały zebrane mogą one być przechowywane jedynie w celach archiwalnych, przez okres, który wyznaczony zostanie na podstawie Rozporządzenia Prezesa Rady Ministrów z dnia 18 stycznia 2011r. w sprawie instrukcji kancelaryjnej, jednolitych rzeczowych wykazów akt oraz instrukcji w sprawie organizacji i zakresu działania archiwów zakładowych (t. j. Dz. U. z 2011r., nr 14 poz. 67 ze zm.), chyba że przepisy szczególnie stanowią inaczej.</p> <p>6. Posiada Pani/Pan prawo dostępu do treści swoich danych, ich sprostowania oraz żądania ograniczenia ich przetwarzania w przypadku ich nieprawidłowości.</p> <p>7. Jeżeli Pani/Pan, uzna że przetwarzanie Pani/Pana danych osobowych narusza przepisy ustawy z dnia 10 maja 2018r. o ochronie danych</p>				

osobowych (t. j. Dz. U. z 2019 r. poz. 1781), bądź rozporządzenia Parlamentu Europejskiego i Rady (UE) 2016/679 z dnia 27 kwietnia 2016 r. w sprawie ochrony osób fizycznych w związku z przetwarzaniem danych osobowych i w sprawie swobodnego przepływu takich danych oraz uchylenia dyrektywy 95/46/WE, przysługuje Pani/Panu prawo wniesienia skargi do Prezesa Urzędu Ochrony Danych Osobowych.

F. PODPIS OSOBY SKŁADAJĄCEJ DEKLARACJĘ

.....
Data

.....
Podpis i pieczęć osoby upoważnionej




G. ADNOTACJE ORGANU

imię</p>
<p><img id="ID1"
class="editorInput" src="/portal/img/editor/input.png"
alt=""
</p>
</td>
<td
colspan="3" valign="top"
width="315">
<p>6. Numer
PESEL</p>
<p><img id="ID2"
class="editorInput" src="/portal/img/editor/input.png"
alt=""
</p>
</td>
</tr>&

<tr>
<td colspan="5"
valign="top"
width="367">
<p>7. Imię
ojca</p>
<p><img id="ID3"
class="editorInput" src="/portal/img/editor/input.png"
alt=""
</p>
</td>
<td
colspan="3" valign="top"
width="315">
<p>8. Imię
matki</p>
<p><img id="ID4"
class="editorInput" src="/portal/img/editor/input.png"
alt=""
</p>
</td>
</tr>&

<tr>
<td colspan="8"
valign="top"
width="682">
<p>A
DRES ZAMIESZKANIA/ADRES
SIEDZIBY</p>
</td>
&
</tr>
</tr>
<td
valign="top"
width="159">
<p>9.
Kraj</p>
<p><img id="ID5"
class="editorInput" src="/portal/img/editor/input.png"
alt=""
</p>
</td>
<td
colspan="2" valign="top"
width="161">
<p>10. Wojew&ac
ute,dztwo</p>
<p><img
id="ID6" class="editorInput"
src="/portal/img/editor/input.png" alt=""
</p>
</td>
<td
colspan="3" valign="top"
width="132">
<p>11. Kod
pocztowy</p>
<p><img
id="ID7" class="editorInput"
src="/portal/img/editor/input.png" alt=""
</p>
</td>
<td
colspan="2" valign="top"

p; < /p > & # 10; & lt; /td & gt; & # 10; & lt; td
width = & quot; 1 & quot; & gt; & # 10; & lt; p & gt; & amp; nbsp; & lt; /p
& gt; & # 10; & lt; /td & gt; & # 10; & lt; /tr & gt; & # 10; & lt; tr &
p; & # 10; & lt; td valign = & quot; top & quot;
width = & quot; 702 & quot; & gt; & # 10; & lt; p & gt; & lt; strong & gt; C
.3. ADRES DO KORESPONDENCJI & amp; amp; ndash; jeśli jest inny, niż adres nieruchomości z C.1.
& lt; /strong & gt; & lt; /p & gt; & # 10; & lt; table
border = & quot; 0 & quot; cellpadding = & quot; 0 & quot;
cellpadding = & quot; 0 & quot; & gt; & # 10; & lt; tbody & gt; & # 10; & lt;
tr & gt; & # 10; & lt; td valign = & quot; top & quot;
width = & quot; 131 & quot; & gt; & # 10; & lt; p & gt; 23.
Kraj & lt; /p & gt; & # 10; & lt; p & gt; & lt; img id = & quot; ID19 & quot;
class = & quot; editorInput & quot; src = & quot; /portal/img/editor/input.png & quot;
alt = & quot; & quot;
& gt; & lt; /p & gt; & # 10; & lt; /td & gt; & # 10; & lt; td
colspan = & quot; 2 & quot; valign = & quot; top & quot;
width = & quot; 161 & quot; & gt; & # 10; & lt; p & gt; 24.
Wojew & amp; oacute; dztwo & lt; /p & gt; & # 10; & lt; p & gt; & lt; img
id = & quot; ID20 & quot; class = & quot; editorInput & quot;
src = & quot; /portal/img/editor/input.png & quot; alt = & quot; & quot;
& gt; & lt; /p & gt; & # 10; & lt; /td & gt; & # 10; & lt; td
valign = & quot; top & quot;
width = & quot; 142 & quot; & gt; & # 10; & lt; p & gt; 25. Kod
pocztowy & lt; /p & gt; & # 10; & lt; p & gt; & lt; img
id = & quot; ID21 & quot; class = & quot; editorInput & quot;
src = & quot; /portal/img/editor/input.png & quot; alt = & quot; & quot;
& gt; & lt; /p & gt; & # 10; & lt; /td & gt; & # 10; & lt; td
colspan = & quot; 2 & quot; valign = & quot; top & quot;
width = & quot; 245 & quot; & gt; & # 10; & lt; p & gt; 26.
Miejscowość & lt; /p & gt; & # 10; & lt; p & gt; & lt; img
id = & quot; ID22 & quot; class = & quot; editorInput & quot;
src = & quot; /portal/img/editor/input.png & quot; alt = & quot; & quot;
& gt; & lt; /p & gt; & # 10; & lt; /td & gt; & # 10; & lt; /tr & gt; &
& # 10; & lt; tr & gt; & # 10; & lt; td colspan = & quot; 2 & quot;
valign = & quot; top & quot;
width = & quot; 273 & quot; & gt; & # 10; & lt; p & gt; 27.
Ulica & lt; /p & gt; & # 10; & lt; p & gt; & lt; img id = & quot; ID23 & quot;
class = & quot; editorInput & quot; src = & quot; /portal/img/editor/input.png & quot;
alt = & quot; & quot;
& gt; & lt; /p & gt; & # 10; & lt; /td & gt; & # 10; & lt; td
colspan = & quot; 3 & quot; valign = & quot; top & quot;
width = & quot; 208 & quot; & gt; & # 10; & lt; p & gt; 28. Nr
domu & lt; /p & gt; & # 10; & lt; p & gt; & lt; img
id = & quot; ID24 & quot; class = & quot; editorInput & quot;
src = & quot; /portal/img/editor/input.png & quot; alt = & quot; & quot;
& gt; & lt; /p & gt; & # 10; & lt; /td & gt; & # 10; & lt; td
valign = & quot; top & quot;
width = & quot; 198 & quot; & gt; & # 10; & lt; p & gt; 29. Nr

 X

class="editorInput" data-bbox="170 205 200 225"/> src="portal/img/editor/input.png" data-bbox="170 225 200 245"/>
alt="decorative icon" data-bbox="170 245 200 265"/>
 =

class="editorInput" data-bbox="170 325 200 345"/> src="portal/img/editor/input.png" data-bbox="170 345 200 365"/>
alt="decorative icon" data-bbox="170 365 200 385"/>
$$\frac{X}{\text{liczba nieruchomości lub innych nieruchomości wykorzystywanych na cele rekreacyjno - wypoczynkowe}} \times (\text{ryczałtowa roczna wysokość opłaty}) =$$
$$\frac{\text{iloczyn liczby nieruchomości lub innych nieruchomości wykorzystywanych na cele rekreacyjno-wypoczynkowe}}{\text{wysokości stawki ryczałtowej}} \times \text{Wysokość opłaty rocznej za gospodarowanie odpadami komunalnymi wynosi}$$


class="editorInput" data-bbox="170 475 200 495"/> src="portal/img/editor/input.png" data-bbox="170 495 200 515"/>
alt="decorative icon" data-bbox="170 515 200 535"/>

class="editorInput" data-bbox="170 575 200 595"/> src="portal/img/editor/input.png" data-bbox="170 595 200 615"/>
alt="decorative icon" data-bbox="170 615 200 635"/>
)

POUCZENIE
W przypadku nie uiszczenia opłaty za gospodarowanie odpadami komunalnymi wskazanej w pozycji 30, albo uiszczenia jej w niepełnej wysokości w terminach określonych uchwałą Nr XV/132/19 Rady Gminy Lipowa z dnia 31 października 2019 roku w sprawie określenia terminu, częstotliwości i trybu uiszczania opłat za gospodarowanie odpadami komunalnymi, niniejsza deklaracja stanowi podstawę do wystawienia tytułu wykonawczego, zgodnie z przepisami ustawy z


```
nbsp;&lt;/p&gt;&#10;&lt;p&gt;&lt;strong&gt;&lt;img
id=&quot;ID32&quot; class=&quot;editorInput&quot;
src=&quot;/portal/img/editor/date_picker.png&quot; alt=&quot;&quot;
/&gt;&lt;/strong&gt;&lt;/p&gt;&#10;&lt;p&gt;&nbsp;
&lt;/p&gt;&#10;&lt;/td&gt;&#10;&lt;/tr&gt;&#10;
&lt;/tbody&gt;&#10;&lt;/table&gt;&#10;&lt;p&gt;&nbsp;
&lt;/p&gt;&quot; markUrl=&quot;http://epuap.gov.pl/fe-model-
web/wzor_lokalny/1277ogsuxw/DGO2Niezamieszkale2024/&quot; xsdUrl=&quot;&quot;
namespaces=&quot;&quot; mainInstanceName=&quot;wnio:Dokument&quot;
formOrWzor=&quot;2&quot; attachmentTypeLarge=&quot;0&quot;
formForLoggedOrNot=&quot;1&quot;&gt;&lt;FormField originalId=&quot;ID32&quot;
id=&quot;wnio:TrescDokumentu/wnio:Wartosc/wnio:ID32&quot; typ=&quot;&quot;
label=&quot;&quot; isHidden=&quot;false&quot; isRequired=&quot;false&quot;
isReadOnly=&quot;false&quot;
relevantExpr=&quot;true()&quot;&gt;&lt;properties&gt;&lt;datePicker validConst=&quot;&quot;
validAlarm=&quot;&quot;/&gt;&lt;/properties&gt;&lt;behaviour/&gt;&lt;/FormField&gt;&lt;FormFiel
d originalId=&quot;ID0&quot; id=&quot;wnio:TrescDokumentu/wnio:Wartosc/wnio:ID0&quot;
typ=&quot;&quot; label=&quot;&quot; isHidden=&quot;false&quot; isRequired=&quot;false&quot;
isReadOnly=&quot;false&quot;
relevantExpr=&quot;true()&quot;&gt;&lt;properties&gt;&lt;radioButtonGroup
breakElements=&quot;true&quot; validConst=&quot;&quot;
validAlarm=&quot;&quot;&gt;&lt;TextLabel&gt;Właściciel
nieruchomości&lt;/TextLabel&gt;&lt;TextLabel&gt;Współwłaściciel&lt;/TextLabel&gt;&lt;TextLabel&
gt;Najemca, dzierżawca&lt;/TextLabel&gt;&lt;TextLabel&gt;Użytkownik
wieczysty&lt;/TextLabel&gt;&lt;TextLabel&gt;Zarządca nieruchomości
wspólnej&lt;/TextLabel&gt;&lt;TextLabel&gt;Inny&lt;/TextLabel&gt;&lt;/radioButtonGroup&gt;&lt;/
properties&gt;&lt;behaviour/&gt;&lt;/FormField&gt;&lt;FormField originalId=&quot;ID1&quot;
id=&quot;wnio:TrescDokumentu/wnio:Wartosc/wnio:ID1&quot; typ=&quot;&quot;
label=&quot;&quot; isHidden=&quot;false&quot; isRequired=&quot;false&quot;
isReadOnly=&quot;false&quot; relevantExpr=&quot;true()&quot;&gt;&lt;properties&gt;&lt;editBox
size=&quot;10&quot; validConst=&quot;&quot;
validAlarm=&quot;&quot;&gt;&lt;fieldType&gt;none/&gt;&lt;/fieldType&gt;&lt;validation&gt;&lt;
;none/&gt;&lt;/validation&gt;&lt;editBox&gt;&lt;/properties&gt;&lt;behaviour/&gt;&lt;/FormField&
gt;&lt;FormField originalId=&quot;ID2&quot;
id=&quot;wnio:TrescDokumentu/wnio:Wartosc/wnio:ID2&quot; typ=&quot;&quot;
label=&quot;&quot; isHidden=&quot;false&quot; isRequired=&quot;false&quot;
isReadOnly=&quot;false&quot; relevantExpr=&quot;true()&quot;&gt;&lt;properties&gt;&lt;editBox
size=&quot;10&quot; validConst=&quot;&quot;
validAlarm=&quot;&quot;&gt;&lt;fieldType&gt;none/&gt;&lt;/fieldType&gt;&lt;validation&gt;&lt;
;none/&gt;&lt;/validation&gt;&lt;editBox&gt;&lt;/properties&gt;&lt;behaviour/&gt;&lt;/FormField&
gt;&lt;FormField originalId=&quot;ID3&quot;
id=&quot;wnio:TrescDokumentu/wnio:Wartosc/wnio:ID3&quot; typ=&quot;&quot;
label=&quot;&quot; isHidden=&quot;false&quot; isRequired=&quot;false&quot;
isReadOnly=&quot;false&quot; relevantExpr=&quot;true()&quot;&gt;&lt;properties&gt;&lt;editBox
size=&quot;10&quot; validConst=&quot;&quot;
validAlarm=&quot;&quot;&gt;&lt;fieldType&gt;none/&gt;&lt;/fieldType&gt;&lt;validation&gt;&lt;
;none/&gt;&lt;/validation&gt;&lt;editBox&gt;&lt;/properties&gt;&lt;behaviour/&gt;&lt;/FormField&
gt;&lt;FormField originalId=&quot;ID4&quot;
```



```
size="10"; validConst="";
validAlarm="";<fieldType"/><none/fieldType/ validation/
;none/ validation/ editBox/ properties/ behaviour/ FormField/
; formNamespaces/ FormNamespace prefix="ds"
URI="http://www.w3.org/2000/09/xmldsig#"
schemaLocation="http://www.w3.org/TR/2002/REC-xmldsig-core-20020212/xmldsig-core-
schema.xsd"/><FormNamespace prefix="xsi"
URI="http://www.w3.org/2001/XMLSchema-instance"
schemaLocation="";<FormNamespace prefix="inst"
URI="http://crd.gov.pl/xml/schematy/instytucja/2009/11/16/"
schemaLocation="http://crd.gov.pl/xml/schematy/instytucja/2009/11/16/instytucja.xsd"
/><FormNamespace prefix="xsd"
URI="http://www.w3.org/2001/XMLSchema"
schemaLocation="http://www.w3.org/2001/XMLSchema.xsd"/><FormNamespace
prefix="adr" URI="http://crd.gov.pl/xml/schematy/adres/2009/11/09/"
schemaLocation="http://crd.gov.pl/xml/schematy/adres/2009/11/09/adres.xsd"/><
;FormNamespace prefix="meta"
URI="http://crd.gov.pl/xml/schematy/meta/2009/11/16/"
schemaLocation="http://crd.gov.pl/xml/schematy/meta/2009/11/16/meta.xsd"/><
FormNamespace prefix="str"
URI="http://crd.gov.pl/xml/schematy/struktura/2009/11/16/"
schemaLocation="http://crd.gov.pl/xml/schematy/struktura/2009/11/16/struktura.xsd"
/><FormNamespace prefix="wyr"
URI="http://crd.gov.pl/wzor/2008/05/09/1/"
schemaLocation="";<FormNamespace prefix="oso"
URI="http://crd.gov.pl/xml/schematy/osoba/2009/11/16/"
schemaLocation="http://crd.gov.pl/xml/schematy/osoba/2009/11/16/osoba.xsd"/><
; formNamespaces/ wyroznik nazwa="Deklaracja za odpady produkowane na
nieruchomościach niezamieszkałych Gminy Lipowa" rodzaj="Deklaracja"
podstawa="Ustawa z dnia 13 września 1996 r. o utrzymaniu czystości i porządku
&#13;&#10;w gminach"
idPodstawy="URI://Dziennik_Ustaw/2024/399/6n/1/2/a" waznosc="";
opis="Deklaracja za odpady produkowane na nieruchomościach niezamieszkałych Gminy
Lipowa" waznoscOd="2025-01-01" waznoscDo="2030-12-31"
kategoria="tekst" rodzajKategorii=""; dostep="";
uwagi=""; nazwaInstytucji="Urząd Gminy Lipowa" NIP="";
KRS=""; ulica="ul. Wiejska" budynek="44" lokal="";
kodPocztowy=""; miejscowosc="Lipowa (wieś)"
województwo="ŚLĄSKIE" kraj="żywiecki"/><FormDef"
property="markUrl">http://epuap.gov.pl/fe-model-
web/wzor_lokalny/1277ogsuxw/DGO2Niezamieszkale2024/</meta>
<meta property="adresSkrytki"/>
<xf:model>
<xf:bind id="ID32" nodeset="wnio:TrescDokumentu/wnio:Wartosc/wnio:ID32" relevant="true()"
type="xs:date"/>
<xf:bind id="ID0" nodeset="wnio:TrescDokumentu/wnio:Wartosc/wnio:ID0" relevant="true()"/>
```

<xf:bind id="ID1" nodeset="wnio:TrescDokumentu/wnio:Wartosc/wnio:ID1" relevant="true()"/>
<xf:bind id="ID2" nodeset="wnio:TrescDokumentu/wnio:Wartosc/wnio:ID2" relevant="true()"/>
<xf:bind id="ID3" nodeset="wnio:TrescDokumentu/wnio:Wartosc/wnio:ID3" relevant="true()"/>
<xf:bind id="ID4" nodeset="wnio:TrescDokumentu/wnio:Wartosc/wnio:ID4" relevant="true()"/>
<xf:bind id="ID5" nodeset="wnio:TrescDokumentu/wnio:Wartosc/wnio:ID5" relevant="true()"/>
<xf:bind id="ID6" nodeset="wnio:TrescDokumentu/wnio:Wartosc/wnio:ID6" relevant="true()"/>
<xf:bind id="ID7" nodeset="wnio:TrescDokumentu/wnio:Wartosc/wnio:ID7" relevant="true()"/>
<xf:bind id="ID8" nodeset="wnio:TrescDokumentu/wnio:Wartosc/wnio:ID8" relevant="true()"/>
<xf:bind id="ID9" nodeset="wnio:TrescDokumentu/wnio:Wartosc/wnio:ID9" relevant="true()"/>
<xf:bind id="ID10" nodeset="wnio:TrescDokumentu/wnio:Wartosc/wnio:ID10" relevant="true()"/>
<xf:bind id="ID11" nodeset="wnio:TrescDokumentu/wnio:Wartosc/wnio:ID11" relevant="true()"/>
<xf:bind id="ID12" nodeset="wnio:TrescDokumentu/wnio:Wartosc/wnio:ID12" relevant="true()"/>
<xf:bind id="ID13" nodeset="wnio:TrescDokumentu/wnio:Wartosc/wnio:ID13" relevant="true()"/>
<xf:bind id="ID14" nodeset="wnio:TrescDokumentu/wnio:Wartosc/wnio:ID14" relevant="true()"/>
<xf:bind id="ID15" nodeset="wnio:TrescDokumentu/wnio:Wartosc/wnio:ID15" relevant="true()"/>
<xf:bind id="ID16" nodeset="wnio:TrescDokumentu/wnio:Wartosc/wnio:ID16" relevant="true()"/>
<xf:bind id="ID17" nodeset="wnio:TrescDokumentu/wnio:Wartosc/wnio:ID17" relevant="true()"/>
<xf:bind id="ID18" nodeset="wnio:TrescDokumentu/wnio:Wartosc/wnio:ID18" relevant="true()"/>
<xf:bind id="ID19" nodeset="wnio:TrescDokumentu/wnio:Wartosc/wnio:ID19" relevant="true()"/>
<xf:bind id="ID20" nodeset="wnio:TrescDokumentu/wnio:Wartosc/wnio:ID20" relevant="true()"/>
<xf:bind id="ID21" nodeset="wnio:TrescDokumentu/wnio:Wartosc/wnio:ID21" relevant="true()"/>
<xf:bind id="ID22" nodeset="wnio:TrescDokumentu/wnio:Wartosc/wnio:ID22" relevant="true()"/>
<xf:bind id="ID23" nodeset="wnio:TrescDokumentu/wnio:Wartosc/wnio:ID23" relevant="true()"/>
<xf:bind id="ID24" nodeset="wnio:TrescDokumentu/wnio:Wartosc/wnio:ID24" relevant="true()"/>
<xf:bind id="ID25" nodeset="wnio:TrescDokumentu/wnio:Wartosc/wnio:ID25" relevant="true()"/>
<xf:bind id="ID26" nodeset="wnio:TrescDokumentu/wnio:Wartosc/wnio:ID26" relevant="true()"/>
<xf:bind id="ID27" nodeset="wnio:TrescDokumentu/wnio:Wartosc/wnio:ID27" relevant="true()"/>
<xf:bind id="ID28" nodeset="wnio:TrescDokumentu/wnio:Wartosc/wnio:ID28" relevant="true()"/>
<xf:bind id="ID29" nodeset="wnio:TrescDokumentu/wnio:Wartosc/wnio:ID29" relevant="true()"/>
<xf:bind id="ID30" nodeset="wnio:TrescDokumentu/wnio:Wartosc/wnio:ID30" relevant="true()"/>
<xf:bind id="ID31" nodeset="wnio:TrescDokumentu/wnio:Wartosc/wnio:ID31" relevant="true()"/>

```
<xf:submission action="{submission}" id="submitId" method="post"/>
<xf:instance id="main" xmlns="">
  <wnio:Dokument>
    <wnio:TrescDokumentu>
      <wnio:Wartosc>
        <wnio:ID32/>
        <wnio:ID0>1</wnio:ID0>
        <wnio:ID1/>
        <wnio:ID2/>
        <wnio:ID3/>
        <wnio:ID4/>
        <wnio:ID5/>
        <wnio:ID6/>
        <wnio:ID7/>
        <wnio:ID8/>
        <wnio:ID9/>
        <wnio:ID10/>
        <wnio:ID11/>
        <wnio:ID12/>
        <wnio:ID13/>
        <wnio:ID14/>
        <wnio:ID15/>
        <wnio:ID16/>
        <wnio:ID17/>
        <wnio:ID18/>
        <wnio:ID19/>
        <wnio:ID20/>
        <wnio:ID21/>
        <wnio:ID22/>
        <wnio:ID23/>
        <wnio:ID24/>
```

```
<wnio:ID25/>
<wnio:ID26/>
<wnio:ID27/>
<wnio:ID28/>
<wnio:ID29/>
<wnio:ID30/>
<wnio:ID31/>
</wnio:Wartosc>
</wnio:TrescDokumentu>
</wnio:Dokument>
</xf:instance>
<xf:instance id="kopia_main" xmlns="">
<wnio:Dokument>
<wnio:TrescDokumentu>
<wnio:Wartosc>
<wnio:ID32/>
<wnio:ID0>1</wnio:ID0>
<wnio:ID1/>
<wnio:ID2/>
<wnio:ID3/>
<wnio:ID4/>
<wnio:ID5/>
<wnio:ID6/>
<wnio:ID7/>
<wnio:ID8/>
<wnio:ID9/>
<wnio:ID10/>
<wnio:ID11/>
<wnio:ID12/>
<wnio:ID13/>
<wnio:ID14/>
```

```
<wnio:ID15/>
<wnio:ID16/>
<wnio:ID17/>
<wnio:ID18/>
<wnio:ID19/>
<wnio:ID20/>
<wnio:ID21/>
<wnio:ID22/>
<wnio:ID23/>
<wnio:ID24/>
<wnio:ID25/>
<wnio:ID26/>
<wnio:ID27/>
<wnio:ID28/>
<wnio:ID29/>
<wnio:ID30/>
<wnio:ID31/>
</wnio:Wartosc>
</wnio:TrescDokumentu>
</wnio:Dokument>
</xf:instance>
<xf:instance id="empty_instance_for_WOJ" xmlns="">
<empty_instance_for_WOJ>
<elem> </elem>
</empty_instance_for_WOJ>
</xf:instance>
<xf:instance id="kopia_empty_instance_for_WOJ" xmlns="">
<empty_instance_for_WOJ>
<elem> </elem>
</empty_instance_for_WOJ>
</xf:instance>
```

```
<xf:instance id="for_dict" xmlns="">
  <etykiety_ref/>
</xf:instance>
<xf:instance id="kopia_for_dict" xmlns="">
  <etykiety_ref/>
</xf:instance>
<xf:instance id="etykiety_IDO" xmlns="">
  <sek>
    <etykiety_ref>
      <opt>
        <item>Właściciel nieruchomości</item>
        <value>1</value>
      </opt>
      <opt>
        <item>Współwłaściciel</item>
        <value>2</value>
      </opt>
      <opt>
        <item>Najemca, dzierżawca</item>
        <value>3</value>
      </opt>
      <opt>
        <item>Użytkownik wieczysty</item>
        <value>4</value>
      </opt>
      <opt>
        <item>Zarządca nieruchomości wspólnej</item>
        <value>5</value>
      </opt>
      <opt>
        <item>Inny</item>
```

```
<value>6</value>
</opt>
</etykiety_ref>
</sek>
</xf:instance>
<xf:instance id="kopia_etykiety_ID0" xmlns="">
<sek>
<etykiety_ref>
<opt>
<item>Właściciel nieruchomości</item>
<value>1</value>
</opt>
<opt>
<item>Współwłaściciel</item>
<value>2</value>
</opt>
<opt>
<item>Najemca, dzierżawca</item>
<value>3</value>
</opt>
<opt>
<item>Użytkownik wieczysty</item>
<value>4</value>
</opt>
<opt>
<item>Zarządca nieruchomości wspólnej</item>
<value>5</value>
</opt>
<opt>
<item>Inny</item>
<value>6</value>
```

```
</opt>
</etykiety_ref>
</sek>
</xf:instance>
<xf:instance id="for_submit" xmlns="">
<for_submit>
<elem> </elem>
</for_submit>
</xf:instance>
<xf:instance id="kopia_for_submit" xmlns="">
<for_submit>
<elem> </elem>
</for_submit>
</xf:instance>
<xf:action ev:event="xforms-ready">
<xf:action while="count(instance('main')/wnio:TrescDokumentu/wnio:Wartosc/wnio:ID0) &gt;
count(instance('etykiety_ID0')/etykiety_ref)">
<xf:insert at="1" context="instance('etykiety_ID0')" ev:event="DOMActivate" nodeset="etykiety_ref"
origin="instance('kopia_etykiety_ID0')/etykiety_ref" position="after"/>
</xf:action>
</xf:action>
<xf:action ev:event="xforms-refresh">
<xxforms:script>appendBr();</xxforms:script>
</xf:action>
</xf:model>
</head>
<body>
<p>
<strong>
Załącznik nr 2</strong>
</p>
<p></p>
```

<p align="center">
DEKLARACJA DGO-2
</p>
<p align="center">
O WYSOKOŚCI OPŁATY ZA GOSPODAROWANIE ODPADAMI KOMUNALNYMI
</p>
<p align="center">
składana przez właścicieli nieruchomości, na których nie zamieszkują mieszkańcy, a powstają odpady komunalne
</p>
<p>

</p>
<table border="0" cellpadding="0" cellspacing="0">
<tbody>
<tr>
<td valign="top" width="702">
<p>Podstawa prawna: Ustawa z 13 września 1996 r. o utrzymaniu czystości i porządku w gminach (t. j.: Dz. U. z 2024 r., poz. 399 z późn. zm.)</p>
<p>Składający: Właściciel nieruchomości, na której nie zamieszkują mieszkańcy, a powstają odpady komunalne.</p>
<p>Termin składania deklaracji: W terminie 14 dni od dnia zaistnienia okoliczności mających wpływ na powstanie lub wygaśnięcie obowiązku uiszczenia opłaty za gospodarowanie odpadami komunalnymi.</p>
</td>
<td width="1">
<p> </p>
</td>
</tr>
<tr>
<td valign="top" width="702">
<p> </p>
</td>
</tr>
</tbody>
</table>

```
<tbody>
<tr>
<td valign="top" width="674">
<p>1. Nazwa i adres siedziby organu, do którego należy złożyć deklarację:</p>
<p>
<strong>Wójt Gminy Lipowa</strong>
</p>
</td>
</tr>
<tr>
<td valign="top" width="674">
<p>2. Miejsce składania deklaracji</p>
<p>
<strong>Urząd Gminy Lipowa, ul. Wiejska 44, 34-324 Lipowa</strong>
</p>
</td>
</tr>
</tbody>
</table>
<p> </p>
</td>
<td width="1">
<p> </p>
</td>
</tr>
<tr>
<td valign="top" width="702">
<ol>
<li>
<strong>A.</strong> <strong>OBOWIĄZEK ZŁOŻENIA DEKLARACJI</strong>
</li>
```

```
</ol>
<p> </p>
</td>
<td width="1">
<p> </p>
</td>
</tr>
<tr>
<td valign="top" width="702">
<ol>
<li>
<strong>B. </strong> <strong>PODMIOT ZOBOWIĄZANY DO ZŁOŻENIA DEKLARACJI</strong>
</li>
</ol>
<table border="0" cellpadding="0" cellspacing="0">
<tbody>
<tr>
<td valign="top" width="679">
<p>4. Rodzaj podmiotu (zaznaczyć właściwy kwadrat)</p>
<p><xf:select1 _bind="ID0" appearance="full" class="selectVertical"
ref="wnio:TrescDokumentu/wnio:Wartosc/wnio:ID0">
<xf:label>
<span style="float: left; clear: both;"/>
</xf:label>
<xf:itemset nodeset="instance('etykiety_ID0')/etykiety_ref/opt">
<xf:label ref="item"/>
<xf:value ref="value"/>
</xf:itemset>
</xf:select1>
</p>
</td>
```

```
</tr>
</tbody>
</table>
<p> </p>
</td>
<td width="1">
<p> </p>
</td>
</tr>
<tr>
<td valign="top" width="702">
<p>
<strong>C.1. DANE SKŁADAJĄCEGO DEKLARACJĘ</strong>
</p>
<table border="0" cellpadding="0" cellspacing="0">
<tbody>
<tr>
<td colspan="5" valign="top" width="367">
<p>5. Nazwisko i imię</p>
<p>
<xf:input _bind="ID1" ref="wnio:TrescDokumentu/wnio:Wartosc/wnio:ID1" xxforms:size="10">
<xf:label>
<span/>
</xf:label>
</xf:input>
</p>
</td>
<td colspan="3" valign="top" width="315">
<p>6. Numer PESEL</p>
<p>
<xf:input _bind="ID2" ref="wnio:TrescDokumentu/wnio:Wartosc/wnio:ID2" xxforms:size="10">
```

```
<xf:label>
<span/>
</xf:label>
</xf:input>
</p>
</td>
</tr>
<tr>
<td colspan="5" valign="top" width="367">
<p>7. Imię ojca</p>
<p>
<xf:input _bind="ID3" ref="wnio:TrescDokumentu/wnio:Wartosc/wnio:ID3" xxforms:size="10">
<xf:label>
<span/>
</xf:label>
</xf:input>
</p>
</td>
<td colspan="3" valign="top" width="315">
<p>8. Imię matki</p>
<p>
<xf:input _bind="ID4" ref="wnio:TrescDokumentu/wnio:Wartosc/wnio:ID4" xxforms:size="10">
<xf:label>
<span/>
</xf:label>
</xf:input>
</p>
</td>
</tr>
<tr>
<td colspan="8" valign="top" width="682">
```

```
<p>
<strong>ADRES ZAMIESZKANIA/ADRES SIEDZIBY</strong>
</p>
</td>
</tr>
<tr>
<td valign="top" width="159">
<p>9. Kraj</p>
<p>
<xf:input _bind="ID5" ref="wnio:TrescDokumentu/wnio:Wartosc/wnio:ID5" xxforms:size="10">
<xf:label>
<span/>
</xf:label>
</xf:input>
</p>
</td>
<td colspan="2" valign="top" width="161">
<p>10. Województwo</p>
<p>
<xf:input _bind="ID6" ref="wnio:TrescDokumentu/wnio:Wartosc/wnio:ID6" xxforms:size="10">
<xf:label>
<span/>
</xf:label>
</xf:input>
</p>
</td>
<td colspan="3" valign="top" width="132">
<p>11. Kod pocztowy</p>
<p>
<xf:input _bind="ID7" ref="wnio:TrescDokumentu/wnio:Wartosc/wnio:ID7" xxforms:size="10">
<xf:label>
```

```
<span/>
</xf:label>
</xf:input>
</p>
</td>
<td colspan="2" valign="top" width="230">
<p>12. Miejscowość</p>
<p>
<xf:input _bind="ID8" ref="wnio:TrescDokumentu/wnio:Wartosc/wnio:ID8" xforms:size="10">
<xf:label>
<span/>
</xf:label>
</xf:input>
</p>
</td>
</tr>
<tr>
<td colspan="2" valign="top" width="197">
<p>13. Ulica </p>
<p>
<xf:input _bind="ID9" ref="wnio:TrescDokumentu/wnio:Wartosc/wnio:ID9" xforms:size="10">
<xf:label>
<span/>
</xf:label>
</xf:input>
</p>
</td>
<td colspan="2" valign="top" width="151">
<p>14. Nr domu</p>
<p>
<xf:input _bind="ID10" ref="wnio:TrescDokumentu/wnio:Wartosc/wnio:ID10" xforms:size="10">
```

```
<xf:label>
<span/>
</xf:label>
</xf:input>
</p>
</td>
<td colspan="3" valign="top" width="132">
<p>15. Nr lokalu</p>
<p>
<xf:input _bind="ID11" ref="wnio:TrescDokumentu/wnio:Wartosc/wnio:ID11" xxforms:size="10">
<xf:label>
<span/>
</xf:label>
</xf:input>
</p>
</td>
<td valign="top" width="202">
<p>16. Numer telefonu</p>
<p>
<xf:input _bind="ID12" ref="wnio:TrescDokumentu/wnio:Wartosc/wnio:ID12" xxforms:size="10">
<xf:label>
<span/>
</xf:label>
</xf:input>
</p>
</td>
</tr>
<tr>
<td colspan="8" valign="top" width="682">
<p>17. Adres e-mail</p>
<p>
```

```
<xf:input _bind="ID13" ref="wnio:TrescDokumentu/wnio:Wartosc/wnio:ID13" xxforms:size="10">
<xf:label>
<span/>
</xf:label>
</xf:input>
</p>
</td>
</tr>
<tr>
<td width="159"> </td>
<td width="38"> </td>
<td width="123"> </td>
<td width="28"> </td>
<td width="19"> </td>
<td width="85"> </td>
<td width="28"> </td>
<td width="202"> </td>
</tr>
</tbody>
</table>
<p> </p>
</td>
<td width="1">
<p> </p>
</td>
</tr>
<tr>
<td valign="top" width="702">
<p>
<strong>C.2. DANE NIERUCHOMOŚCI NA KTÓREJ POWSTAJĄ ODPADY KOMUNALNE</strong>
</p>
```

```
<table border="0" cellpadding="0" cellspacing="0">
<tbody>
<tr>
<td valign="top" width="129">
<p>18. Miejscowość</p>
<p>
<xf:input _bind="ID14" ref="wnio:TrescDokumentu/wnio:Wartosc/wnio:ID14" xxforms:size="10">
<xf:label>
<span/>
</xf:label>
</xf:input>
</p>
</td>
<td valign="top" width="166">
<p>19. Ulica</p>
<p>
<xf:input _bind="ID15" ref="wnio:TrescDokumentu/wnio:Wartosc/wnio:ID15" xxforms:size="10">
<xf:label>
<span/>
</xf:label>
</xf:input>
</p>
</td>
<td valign="top" width="91">
<p>20. Nr domu</p>
<p>
<xf:input _bind="ID16" ref="wnio:TrescDokumentu/wnio:Wartosc/wnio:ID16" xxforms:size="10">
<xf:label>
<span/>
</xf:label>
</xf:input>
```

```
</p>
</td>
<td valign="top" width="86">
<p>21. Nr lokalu</p>
<p>
<xf:input _bind="ID17" ref="wnio:TrescDokumentu/wnio:Wartosc/wnio:ID17" xxforms:size="10">
<xf:label>
<span/>
</xf:label>
</xf:input>
</p>
</td>
<td valign="top" width="206">
<p>22. Nr działki/działek (należy wypełnić, gdy nie wypełniono poz. 20)</p>
<p>
<xf:input _bind="ID18" ref="wnio:TrescDokumentu/wnio:Wartosc/wnio:ID18" xxforms:size="10">
<xf:label>
<span/>
</xf:label>
</xf:input>
</p>
</td>
</tr>
</tbody>
</table>
<p> </p>
</td>
<td width="1">
<p> </p>
</td>
</tr>
```

```
<tr>
<td valign="top" width="702">
<p>
<strong>C.3. ADRES DO KORESPONDENCJI – jeśli jest inny, niż adres nieruchomości z C.1.</strong>
</p>
<table border="0" cellpadding="0" cellspacing="0">
<tbody>
<tr>
<td valign="top" width="131">
<p>23. Kraj</p>
<p>
<xf:input _bind="ID19" ref="wnio:TrescDokumentu/wnio:Wartosc/wnio:ID19" xxforms:size="10">
<xf:label>
<span/>
</xf:label>
</xf:input>
</p>
</td>
<td colspan="2" valign="top" width="161">
<p>24. Województwo</p>
<p>
<xf:input _bind="ID20" ref="wnio:TrescDokumentu/wnio:Wartosc/wnio:ID20" xxforms:size="10">
<xf:label>
<span/>
</xf:label>
</xf:input>
</p>
</td>
<td valign="top" width="142">
<p>25. Kod pocztowy</p>
<p>
```

```
<xf:input _bind="ID21" ref="wnio:TrescDokumentu/wnio:Wartosc/wnio:ID21" xxforms:size="10">
<xf:label>
<span/>
</xf:label>
</xf:input>
</p>
</td>
<td colspan="2" valign="top" width="245">
<p>26. Miejscowość</p>
<p>
<xf:input _bind="ID22" ref="wnio:TrescDokumentu/wnio:Wartosc/wnio:ID22" xxforms:size="10">
<xf:label>
<span/>
</xf:label>
</xf:input>
</p>
</td>
</tr>
<tr>
<td colspan="2" valign="top" width="273">
<p>27. Ulica</p>
<p>
<xf:input _bind="ID23" ref="wnio:TrescDokumentu/wnio:Wartosc/wnio:ID23" xxforms:size="10">
<xf:label>
<span/>
</xf:label>
</xf:input>
</p>
</td>
<td colspan="3" valign="top" width="208">
<p>28. Nr domu</p>
```

```
<p>
<xf:input _bind="ID24" ref="wnio:TrescDokumentu/wnio:Wartosc/wnio:ID24" xxforms:size="10">
<xf:label>
<span/>
</xf:label>
</xf:input>
</p>
</td>
<td valign="top" width="198">
<p>29. Nr lokalu</p>
<p>
<xf:input _bind="ID25" ref="wnio:TrescDokumentu/wnio:Wartosc/wnio:ID25" xxforms:size="10">
<xf:label>
<span/>
</xf:label>
</xf:input>
</p>
<p> </p>
</td>
</tr>
<tr>
<td width="131"> </td>
<td width="142"> </td>
<td width="19"> </td>
<td width="142"> </td>
<td width="47"> </td>
<td width="198"> </td>
</tr>
</tbody>
</table>
<p> </p>
```

```
</td>
<td width="1">
<p> </p>
</td>
</tr>
<tr>
<td colspan="2" valign="top" width="702">
<table border="0" cellpadding="0" cellspacing="0" style="width: 692px;">
<tbody>
<tr>
<td valign="top" width="692">
<p>
<strong>D. OPŁATA ZA GOSPODAROWANIE ODPADAMI KOMUNALNYMI</strong>
</p>
<p>
<strong>D.1. Dla właścicieli nieruchomości na której znajduje się domek letniskowy, i innej
nieruchomości wykorzystywanej na cele rekreacyjno – wypoczynkowe</strong>
</p>
<table border="0" cellpadding="0" cellspacing="0">
<tbody>
<tr>
<td valign="top" width="671">
<p>
<strong> </strong>
</p>
<p>
<strong>Oświadczam, że na terenie nieruchomości wskazanej w części C.2. niniejszej deklaracji
znajduje się:<xf:input _bind="ID26" ref="wnio:TrescDokumentu/wnio:Wartosc/wnio:ID26"
xxforms:size="10">
<xf:label>
<span/>
</xf:label>
```

```
</xf:input>
</strong>
</p>
<p>
<strong>
<sup>
(liczba nieruchomości)</sup>
</strong>
</p>
<p>
<strong>Wyliczenie ryczałtowej opłaty:</strong>
</p>
<p>
<strong> </strong>
</p>
<p>
<strong>
<xf:input _bind="ID27" ref="wnio:TrescDokumentu/wnio:Wartosc/wnio:ID27" xxforms:size="10">
<xf:label>
<span/>
</xf:label>
</xf:input> X <xf:input _bind="ID28" ref="wnio:TrescDokumentu/wnio:Wartosc/wnio:ID28"
xxforms:size="10">
<xf:label>
<span/>
</xf:label>
</xf:input> = <xf:input _bind="ID29" ref="wnio:TrescDokumentu/wnio:Wartosc/wnio:ID29"
xxforms:size="10">
<xf:label>
<span/>
</xf:label>
```

</xf:input>zł

</p>

<p>

<sup>(liczba nieruchomości lub innych nieruchomości wykorzystywanych na cele rekreacyjno -
wypoczynkowe) X (ryczałtowa roczna wysokość opłaty) =</sup>

<sup>(iloczyn liczby nieruchomości lub innych nieruchomości wykorzystywanych na cele rekreacyjno-
wypoczynkowe</sup>

^{i wysokości stawki ryczałtowej)}

</p>

<p>30. Wysokość opłaty rocznej za gospodarowanie odpadami komunalnymi
wynosi<xf:input _bind="ID30" ref="wnio:TrescDokumentu/wnio:Wartosc/wnio:ID30"
xxforms:size="10">

<xf:label>

</xf:label>

</xf:input>zł

</p>

<p>

(słownie:<xf:input _bind="ID31" ref="wnio:TrescDokumentu/wnio:Wartosc/wnio:ID31"
xxforms:size="10">

<xf:label>

</xf:label>

</xf:input>)

</p>

<p>

</p>

</td>

</tr>

</tbody>

</table>

<p> </p>

</td>

</tr>

</tbody>

</table>

<p> </p>

</td>

</tr>

<tr>

<td colspan="2" valign="top" width="702">

<p> </p>

<p align="center">

</p>

<p align="center">

</p>

<p align="center">

POUCZENIE

</p>

<p>W przypadku nie uiszczenia opłaty za gospodarowanie odpadami komunalnymi wskazanej w pozycji 30, albo uiszczenia jej
 w niepełnej wysokości w terminach określonych uchwałą Nr XV/132/19 Rady Gminy Lipowa z dnia 31 października 2019 roku w sprawie określenia terminu, częstotliwości i trybu uiszczania opłat za gospodarowanie odpadami komunalnymi, niniejsza deklaracja stanowi podstawę do wystawienia tytułu wykonawczego, zgodnie z przepisami ustawy z 17 czerwca 1966 r. o postępowaniu egzekucyjnym w administracji
 (Dz. U. z 2019 r., poz. 1438 ze zm.).</p>

<p>Zgodnie z art. 6o ustawy z dnia 13 września 1996r. o utrzymaniu czystości i porządku w gminach w razie niezłożenia deklaracji o wysokości opłaty za gospodarowanie odpadami komunalnymi albo uzasadnionej wątpliwości co do danych zawartych w deklaracji właściwy organ określa, w drodze decyzji, wysokość opłaty za gospodarowanie odpadami komunalnymi, biorąc pod uwagę uzasadnione szacunki w tym średnią ilość odpadów komunalnych powstających na nieruchomościach o podobnym charakterze.</p>

<p> </p>

<p>

INFORMACJA O PRZETWARZANIU DANYCH OSOBOWYCH

</p>

<p>1. Administratorem Pani/Pana danych osobowych jest Urząd Gminy Lipowa, ul. Wiejska 44, 34-324 Lipowa, tel. 338601555,
 email: gmina@lipowa.pl.</p>

<p>2. W sprawach związanych z danymi osobowymi można kontaktować się z Inspektorem Ochrony Danych Urzędu Gminy Lipowa:
 email: inspektor@lipowa.pl.</p>

<p>3. Przetwarzanie Pani/Pana danych osobowych odbywa się w związku z realizacją przez Urząd Gminy Lipowa zadania odbierania odpadów komunalnych, określonego przepisami ustawy z dnia 13 września 1996 r. o utrzymaniu czystości i porządku w gminach, którego dotyczy niniejsza deklaracja.</p>

<p>4. Odbiorcami Pani/Pana danych osobowych będą: organy publiczne, podmioty upoważnione na podstawie przepisów prawa, operator pocztowy.</p>

<p>5. Pani/ Pana dane osobowe przechowywane będą jedynie w okresie niezbędnym do spełnienia celu, dla którego zostały zebrane w związku z realizacją przez Urząd Gminy Lipowa zadania odbierania odpadów komunalnych. Po spełnieniu celu, dla którego Pani/Pana dane zostały zebrane mogą one być przechowywane jedynie w celach archiwalnych, przez okres, który wyznaczony zostanie na podstawie Rozporządzenia Prezesa Rady Ministrów z dnia 18 stycznia 2011r. w sprawie instrukcji kancelaryjnej, jednolitych rzeczowych wykazów akt oraz instrukcji w sprawie organizacji i zakresu działania archiwów zakładowych (t. j. Dz. U. z 2011r., nr 14 poz. 67 ze zm.), chyba że przepisy szczególne stanowią inaczej.</p>

<p>6. Posiada Pani/Pan prawo dostępu do treści swoich danych, ich sprostowania oraz żądania ograniczenia ich przetwarzania w przypadku ich nieprawidłowości.</p>

<p>7. Jeżeli Pani/Pan, uzna że przetwarzanie Pani/Pana danych osobowych narusza przepisy ustawy z dnia 10 maja 2018r. o ochronie danych osobowych (t. j. Dz. U. z 2019 r. poz. 1781), bądź rozporządzenia Parlamentu Europejskiego I Rady (UE) 2016/679 z dnia 27 kwietnia 2016 r. w sprawie ochrony osób fizycznych w związku z przetwarzaniem danych osobowych i w sprawie swobodnego przepływu takich danych oraz uchylenia dyrektywy 95/46/WE, przysługuje Pani/Panu prawo wniesienia skargi do Prezesa Urzędu Ochrony Danych Osobowych.</p>

</td>

</tr>

<tr>

<td colspan="2" valign="top" width="702">

```
<p>
<strong>F.</strong> <strong>DATA ZŁOŻENIA DEKLARACJI</strong>
</p>
<p> </p>
<p>
<strong>
<xf:input _bind="ID32" ref="wnio:TrescDokumentu/wnio:Wartosc/wnio:ID32">
<xf:label>
<span/>
</xf:label>
</xf:input>
</strong>
</p>
<p> </p>
</td>
</tr>
</tbody>
</table>
<p> </p>
<div style="clear: both;"/>
<script type="text/javascript">appendBr();function appendBr() {var elements =
getElementsByClassName('selectVertical', document);for (var i = 0; i &lt; elements.length; i++)
    appendBrIntoVertical(elements[i]);}function appendBrIntoVertical(node) {      var
len = node.childNodes.length;          for(var i = 1; i &lt; len; i++){                var elem =
node.childNodes[i];                    if (elem.hasChildNodes()) {                    var
child = elem.childNodes[0];                if (child.tagName != 'BR')
                    elem.insertBefore(document.createElement('br'), child);
                }
                else
                    elem.appendChild(document.createElement('br'));}function
getElementsByClassName(classname, node) {      var a = [];          var re = new
RegExp("\\b" + classname + "\\b");          var els = node.getElementsByTagName('*');
for(var i=0,j=els.length; i &lt; j; i++)                if(re.test(els[i].className))
                    a.push(els[i]);          return a;}</script>
</body>
</html>
```

</xforms>

</xforms>

</Formularz>