



DZIENNIK URZĘDOWY

WOJEWÓDZTWA ŚLĄSKIEGO

Katowice, dnia 31 grudnia 2025 r.

Poz. 8098

UCHWAŁA NR 274/XXI/25 RADY MIASTA ŻORY

z dnia 18 grudnia 2025 r.

w sprawie zaliczenia dróg do kategorii dróg gminnych oraz ustalenia ich przebiegu

Na podstawie przepisów art. 18 ust. 2 pkt. 15, art. 40 ust. 1, art. 41 ust. 1, art. 42 ustawy z dnia 8 marca 1990 r. o samorządzie gminnym (t.j. Dz. U. z 2025 r. poz. 1153) oraz art. 7 ust. 2 i 3 ustawy z dnia 21 marca 1985 r. o drogach publicznych (t.j. Dz. U. z 2025 r. poz. 889) po przeprowadzeniu konsultacji z organizacjami pozarządowymi i podmiotami wymienionymi w art. 3 ust. 3 ustawy z dnia 24 kwietnia 2003 r. o działalności pożytku publicznego i wolontariacie (t.j. Dz. U. z 2025 r. poz. 1338) po uzyskaniu opinii Prezydenta Miasta Żory

Rada Miasta uchwala:

§ 1. Zalicza się do kategorii dróg gminnych następujące drogi o znaczeniu lokalnym niezaliczone do innej kategorii przebiegające w granicach administracyjnych Miasta Żory:

- 1) droga ul. Beskidzka, przebieg drogi obejmuje działki wskazane w załączniku nr 1 do niniejszej uchwały;
- 2) droga ul. Statki, przebieg drogi obejmuje działki wskazane w załączniku nr 1 do niniejszej uchwały;
- 3) droga ul. Karpacka, przebieg drogi obejmuje działki wskazane w załączniku nr 1 do niniejszej uchwały.

§ 2. Grunty, na których położone są przedmiotowe drogi stanowią własność Gminy Miejskiej Żory.

§ 3. Szczegółowe położenie i przebieg dróg opisanych w § 1 jest oznaczone na mapie stanowiącej załącznik nr 2 do niniejszej uchwały.

§ 4. Wykonanie uchwały powierzyć Prezydentowi Miasta.

§ 5. Uchwała wchodzi w życie po upływie 14 dni od daty jej ogłoszenia w Dzienniku Urzędowym Województwa Śląskiego.

Przewodniczący Rady Miasta

Piotr Kosztyla

Załącznik nr 1 do uchwały nr 274/XXI/25
Rady Miasta Żory
z dnia 18 grudnia 2025 r.

PRZEBIEG DROGI

I. Przebieg drogi ul. Beskidzka obejmuje działki oznaczone w ewidencji gruntów i budynków identyfikatorem:

1. 247901_1.0009.AR_5.1632/89
dla której prowadzona jest księga wieczysta nr GL1X/00025598/9.
2. 247901_1.0009.AR_5.1461/85
dla której prowadzona jest księga wieczysta nr GL1X/0005584/2.
3. 247901_1.0009.AR_5.1425/18,
247901_1.0009.AR_5.1424/18,
247901_1.0009.AR_5.1427/20
dla których prowadzona jest księga wieczysta nr GL1X/00007103/1.

II. Przebieg drogi ul. Statki obejmuje działki oznaczone w ewidencji gruntów i budynków identyfikatorem:

1. 247901_1.0009.AR_4.224/51
dla której prowadzona jest księga wieczysta nr GL1X/00011148/9.
2. 247901_1.0009.AR_4.217/34
dla której prowadzona jest księga wieczysta nr GL1X/00024815/0.
3. 247901_1.0009.AR_4.226/35,
247901_1.0009.AR_4.54,
247901_1.0009.AR_4.228/35,
247901_1.0009.AR_5.2531/35,
247901_1.0009.AR_5.408/27
dla których prowadzona jest księga wieczysta nr GL1X/00029048/7.
4. 247901_1.0009.AR_5.1478/32,
247901_1.0009.AR_5.1350/32,
247901_1.0009.AR_5.306/32,
247901_1.0009.AR_5.307/32,
247901_1.0009.AR_5.1578/34,
247901_1.0009.AR_5.309/34,
247901_1.0009.AR_5.2659/20,
247901_1.0009.AR_5.2697/14,
247901_1.0009.AR_5.2533/32
dla których prowadzona jest księga wieczysta nr GL1X/00007103/1.

III. Przebieg drogi ul. Karpacka obejmuje działki oznaczone w ewidencji gruntów i budynków identyfikatorem:

1. 247901_1.0009.AR_4.54

dla której prowadzona jest księga wieczysta nr GL1X/00029048/7.

2. 247901_1.0009.AR_5.1478/32,

247901_1.0009.AR_5.1477/32




dla których prowadzona jest księga wieczysta nr GL1X/00007103/1.

Załącznik Nr 2 do uchwały Nr 274/XXI/25
Rady Miasta Żory
z dnia 18 grudnia 2025 r.

Mapa lokalizacji i przebiegu drogi
zaliczanej do kategorii dróg gminnych



Legenda

-  przebieg drogi zaliczanej do kategorii dróg gminnych
-  początek i koniec drogi zaliczanej do kategorii dróg gminnych
-  granice ewidencyjne działek, na których ustalono przebieg drogi zaliczanej do kategorii dróg gminnych

skala 1:1 500