



DZIENNIK URZĘDOWY

WOJEWÓDZTWA ŚLĄSKIEGO

Katowice, dnia 31 grudnia 2025 r.

Poz. 8099

UCHWAŁA NR 275/XXI/25 RADY MIASTA ŻORY

z dnia 18 grudnia 2025 r.

w sprawie zaliczenia dróg do kategorii dróg gminnych oraz ustalenia ich przebiegu

Na podstawie przepisów art. 18 ust. 2 pkt. 15, art. 40 ust. 1, art. 41 ust. 1, art. 42 ustawy z dnia 8 marca 1990 r. o samorządzie gminnym (t.j. Dz. U. z 2025 r. poz. 1153) oraz art. 7 ust. 2 i 3 ustawy z dnia 21 marca 1985 r. o drogach publicznych (t.j. Dz. U. z 2025 r. poz. 889) po przeprowadzeniu konsultacji z organizacjami pozarządowymi i podmiotami wymienionymi w art. 3 ust. 3 ustawy z dnia 24 kwietnia 2003 r. o działalności pożytku publicznego i wolontariacie (t.j. Dz. U. z 2025 r. poz. 1338) po uzyskaniu opinii Prezydenta Miasta Żory

Rada Miasta uchwala:

§ 1. Zalicza się do kategorii dróg gminnych następujące drogi o znaczeniu lokalnym niezaliczone do innej kategorii przebiegające w granicach administracyjnych Miasta Żory:

- 1) droga ul. Sławika, przebieg drogi obejmuje działki wskazane w załączniku nr 1 do niniejszej uchwały;
- 2) droga ul. Bogedaina, przebieg drogi obejmuje działkę wskazaną w załączniku nr 1 do niniejszej uchwały;
- 3) droga ul. Damrota, przebieg drogi obejmuje działkę wskazaną w załączniku nr 1 do niniejszej uchwały;
- 4) droga ul. Gawliny, przebieg drogi obejmuje działkę wskazaną w załączniku nr 1 do niniejszej uchwały;
- 5) droga ul. Hlonda, przebieg drogi obejmuje działkę wskazaną w załączniku nr 1 do niniejszej uchwały;
- 6) droga ul. Wolnego, przebieg drogi obejmuje działki wskazane w załączniku nr 1 do niniejszej uchwały.

§ 2. Grunty, na których położone są przedmiotowe drogi stanowią własność Gminy Miejskiej Żory.

§ 3. Szczegółowe położenie i przebieg dróg opisanych w §1 jest oznaczone na mapie stanowiącej załącznik nr 2 do niniejszej uchwały.

§ 4. Wykonanie uchwały powierzyć Prezydentowi Miasta.

§ 5. Uchwała wchodzi w życie po upływie 14 dni od daty jej ogłoszenia w Dzienniku Urzędowym Województwa Śląskiego.

Przewodniczący Rady Miasta

Piotr Kosztyla

Załącznik nr 1 do uchwały nr 275/XXI/25
Rady Miasta Żory
z dnia 18 grudnia 2025 r.

PRZEBIEG DROGI

I. Przebieg drogi ul. Sławika obejmuje działki oznaczone w ewidencji gruntów i budynków identyfikatorem:

1. 247901_1.0005.AR_4.1098/36
dla której prowadzona jest księga wieczysta nr GL1X/00027242/3.
2. 247901_1.0005.AR_4.1122/36
dla której prowadzona jest księga wieczysta nr GL1X/00025795/0.

II. Przebieg drogi ul. Bogedaina obejmuje działkę oznaczoną w ewidencji gruntów i budynków identyfikatorem:

1. 247901_1.0005.AR_4.1123/36
dla której prowadzona jest księga wieczysta nr GL1X/00025795/0.

III. Przebieg drogi ul. Damrota obejmuje działkę oznaczoną w ewidencji gruntów i budynków identyfikatorem:

1. 247901_1.0005.AR_4.1138/36
dla której prowadzona jest księga wieczysta nr GL1X/00025912/7.

IV. Przebieg drogi ul. Gawliny obejmuje działkę oznaczoną w ewidencji gruntów i budynków identyfikatorem:

1. 247901_1.0005.AR_4.1172/36
dla której prowadzona jest księga wieczysta nr GL1X/00025425/6.

V. Przebieg drogi ul. Hlonda obejmuje działkę oznaczoną w ewidencji gruntów i budynków identyfikatorem:

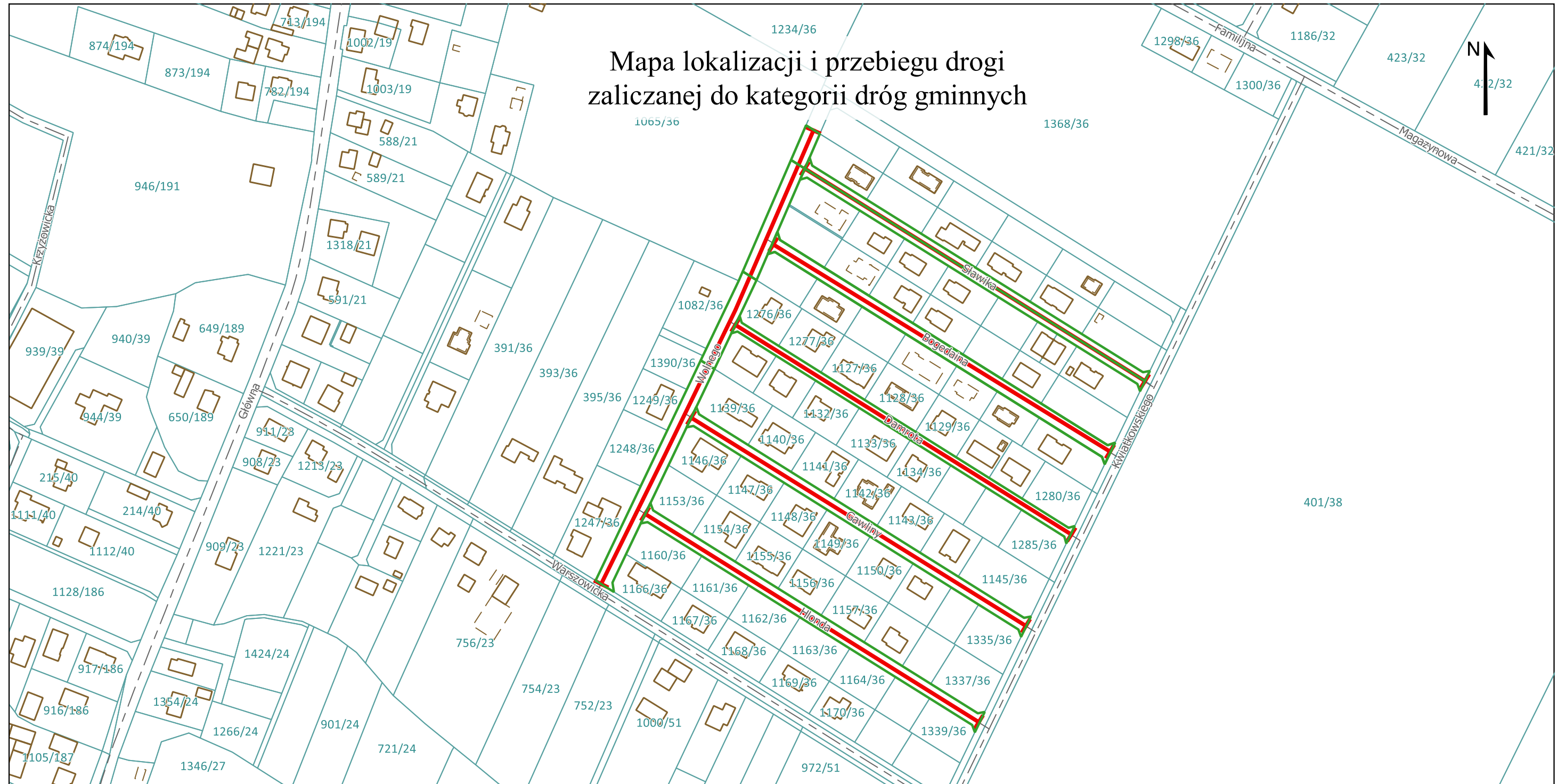
1. 247901_1.0005.AR_4.1173/36
dla której prowadzona jest księga wieczysta nr GL1X/00025426/3.

VI. Przebieg drogi ul. Wolnego obejmuje działki oznaczone w ewidencji gruntów i budynków identyfikatorem:




1. 247901_1.0005.AR_4.1100/36
dla której prowadzona jest księga wieczysta nr GL1X/00022396/2.
2. 247901_1.0005.AR_4.1125/36,
247901_1.0005.AR_4.1137/36,
247901_1.0005.AR_4.1175/36
dla których prowadzona jest księga wieczysta nr GL1X/00021233/5.

Załącznik Nr 2 do uchwały Nr 275/XXI/25
Rady Miasta Żory
z dnia 18 grudnia 2025 r.

Mapa lokalizacji i przebiegu drogi zaliczanej do kategorii dróg gminnych



Legenda

-  przebieg drogi zaliczanej do kategorii dróg gminnych
-  początek i koniec drogi zaliczanej do kategorii dróg gminnych
-  granice ewidencyjne działek, na których ustalono przebieg drogi zaliczonej do kategorii dróg gminnych

skala 1:2 500