



DZIENNIK URZĘDOWY WOJEWÓDZTWA ŚLĄSKIEGO

Katowice, dnia 8 stycznia 2026 r.

Poz. 140

UCHWAŁA NR XXVI/281/2025 RADY MIASTA USTRÓŃ

z dnia 18 grudnia 2025 r.

w sprawie wyznaczenia obszaru zdegradowanego i obszaru rewitalizacji Miasta Ustroń

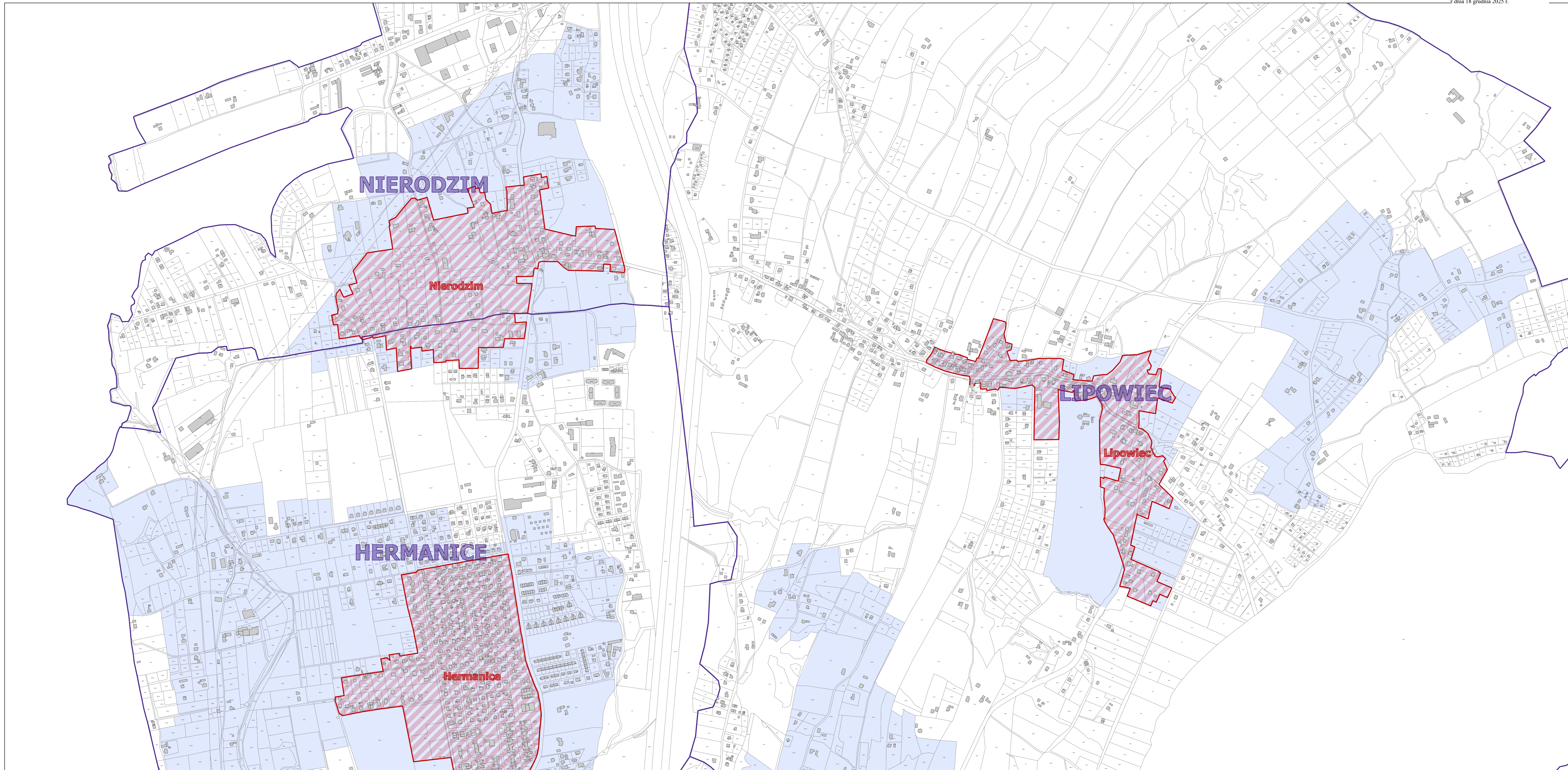
Na podstawie art. 18 ust. 2 pkt 15 ustawy z dnia 8 marca 1990 r. o samorządzie gminnym (t.j. Dz. U. z 2025 r. poz. 1153) oraz art. 8 ust. 1 i art. 11 ustawy z dnia 9 października 2015 roku o rewitalizacji (t.j. Dz. U. z 2024 r. poz. 278), po przeprowadzonych konsultacjach społecznych w dniach od 31 października 2025 r. do 5 grudnia 2025 r.,

Rada Miasta Ustroń uchwała:

- § 1. Wyznacza się obszar zdegradowany i obszar rewitalizacji Miasta Ustroń.
- § 2. Granice obszaru zdegradowanego i obszaru rewitalizacji określa załącznik stanowiący integralną część uchwały.
- § 3. Ustanawia się na rzecz Miasta Ustroń prawo pierwokupu wszystkich nieruchomości położonych w obszarze rewitalizacji.
- § 4. Traci moc Uchwała nr XXXIX/586/2022 Rady Miasta Ustroń z dnia 24 czerwca 2022 r. w sprawie wyznaczenia obszaru zdegradowanego i obszaru rewitalizacji Miasta Ustroń.
- § 5. Wykonanie uchwały powierza się Burmistrzowi Miasta Ustroń.
- § 6. Uchwała wchodzi w życie po upływie 14 dni od dnia jej ogłoszenia w Dzienniku Urzędowym Województwa Śląskiego.

Przewodniczący Rady Miasta

Michał Kubok

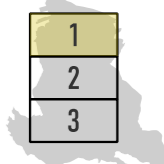


**OBSZAR ZDEGRADOWANY I OBSZAR REWITALIZACJI
MIASTA USTRÓŃ**

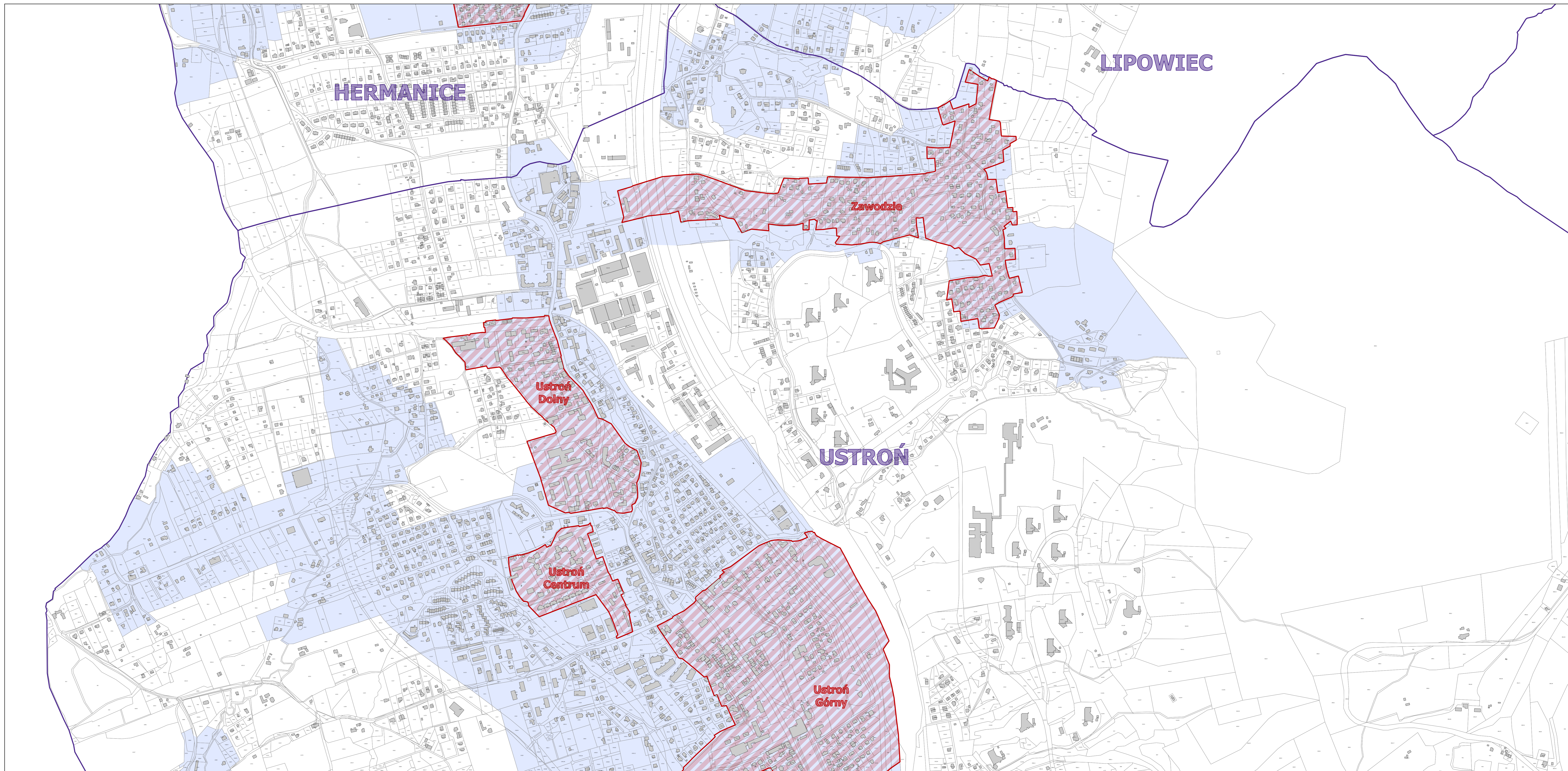
- granica obrębu ewidencyjnego
- obszar zdegradowany
- obszar rewitalizacji

- HERMANICE** nazwa obrębu ewidencyjnego
- Hermanice** nazwa podobszaru rewitalizacji




SEKCJA 1



0 100 200 m
SKALA 1:5 000



**OBSZAR ZDEGRADOWANY I OBSZAR REWITALIZACJI
MIASTA USTROŃ**

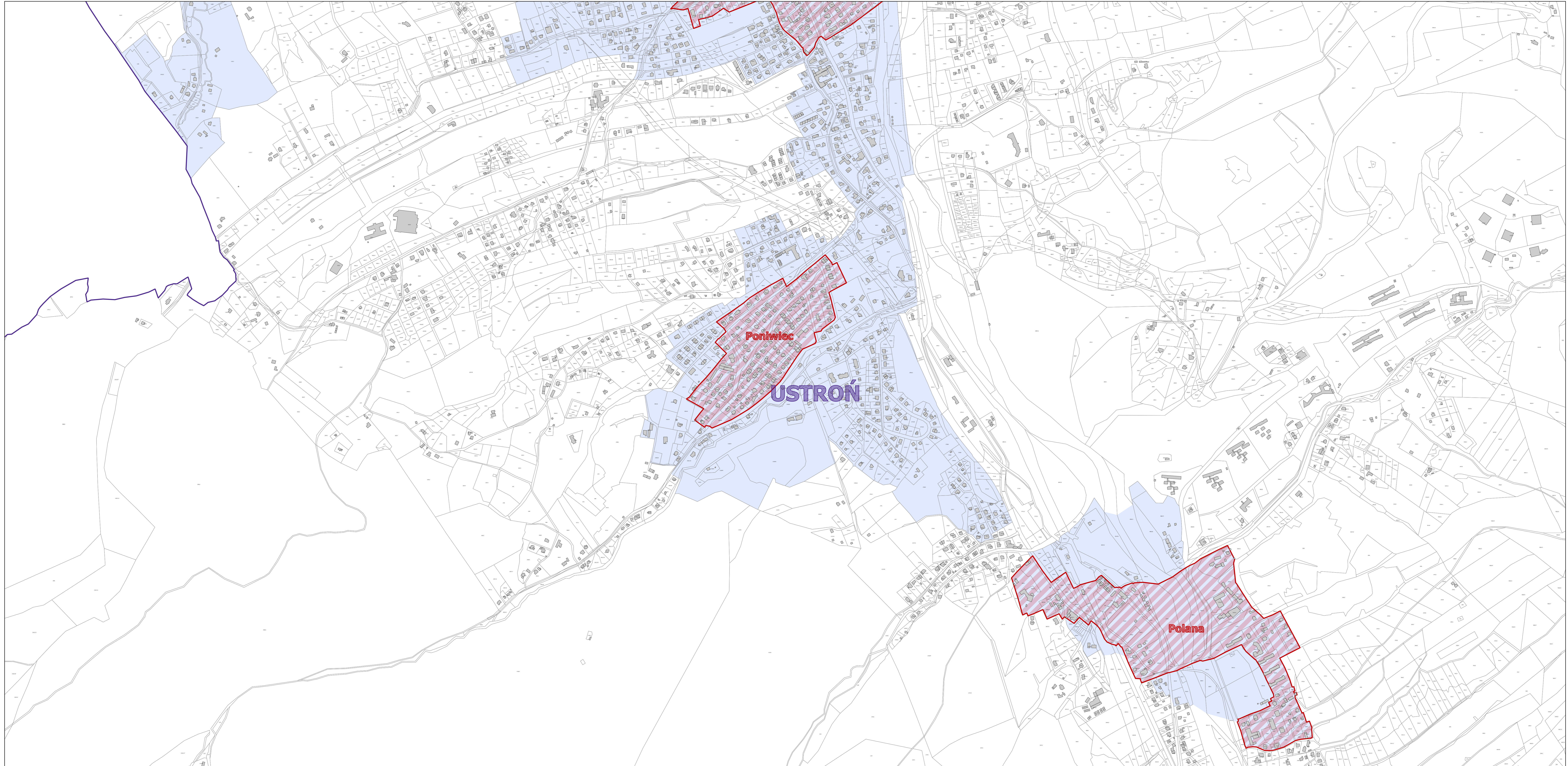
-  granica obrębu ewidencyjnego
-  obszar zdegradowany
-  obszar rewitalizacji

- HERMANICE** nazwa obrębu ewidencyjnego
- Hermanice** nazwa podobszaru rewitalizacji




SEKCJA 2



0 100 200 m
SKALA 1:5 000



**OBSZAR ZDEGRADOWANY I OBSZAR REWITALIZACJI
MIASTA USTROŃ**

-  granica obrębu ewidencyjnego
-  obszar zdegradowany
-  obszar rewitalizacji

- HERMANICE** nazwa obrębu ewidencyjnego
- Hermanice** nazwa podobszaru rewitalizacji

SEKCJA 3



SKALA 1:5 000

