



DZIENNIK URZĘDOWY WOJEWÓDZTWA ŚLĄSKIEGO

Katowice, dnia 9 stycznia 2026 r.

Poz. 195

UCHWAŁA NR 179/XXIV/2025 RADY GMINY KOSZĘCIN

z dnia 16 grudnia 2025 r.

w sprawie wyznaczenia obszaru zdegradowanego i obszaru rewitalizacji Gminy Koszęcin

Na podstawie art. 8 ust. 1, art. 11 ust. 1-4 i art. 13 ustawy z dnia 9 października 2015 r. o rewitalizacji (t.j. Dz. U. z 2024 r. poz. 278) w związku z art. 18 ust. 2 pkt 15 ustawy z dnia 8 marca 1990 r. o samorządzie gminnym (t.j. Dz. U. z 2025 r. poz. 1153, 1436)

uchwała się, co następuje:

§ 1. 1. Wyznacza się obszar zdegradowany i obszar rewitalizacji Gminy Koszęcin, w granicach określonych w załączniku nr 1 do niniejszej uchwały.

2. Obszar zdegradowany i obszar rewitalizacji Gminy Koszęcin w granicach określonych w załączniku od 1 do 3 do niniejszej uchwały.

3. Mapa pogładowa obrazująca rozmieszczenie na terenie Gminy obszarów, o których mowa w ust. 2 zaprezentowana została w załączniku nr 2 do niniejszej uchwały.

§ 2. Wykonanie uchwały powierza się Wójtowi Gminy Koszęcin.

§ 3. Uchwała wchodzi w życie po upływie 14 dni od dnia ogłoszenia w Dzienniku Urzędowym Województwa Śląskiego.

Przewodniczący Rady Gminy

Tomasz Bonk

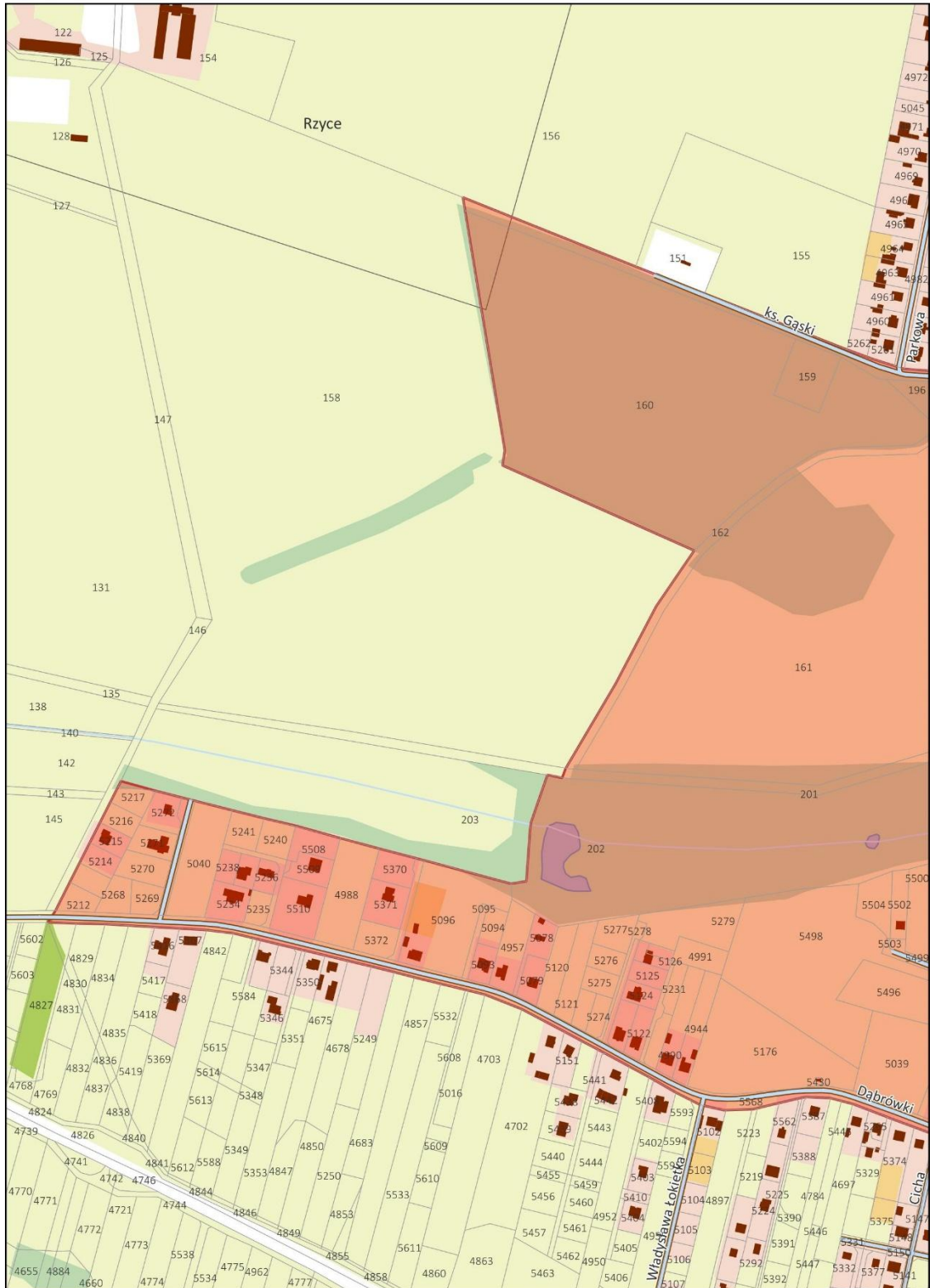
Załącznik Nr 1 do uchwały
 Nr 179/XXIV/2025
 Rady Gminy Koszęcin
 z dnia 16 grudnia 2025. r.

ARKUSZ 1

0 100 m

- obszar rewitalizacji/ obszar zdegradowany
- budynek
- granica obrębu ewidencyjnego
- granica działki
- ulica

1:5000

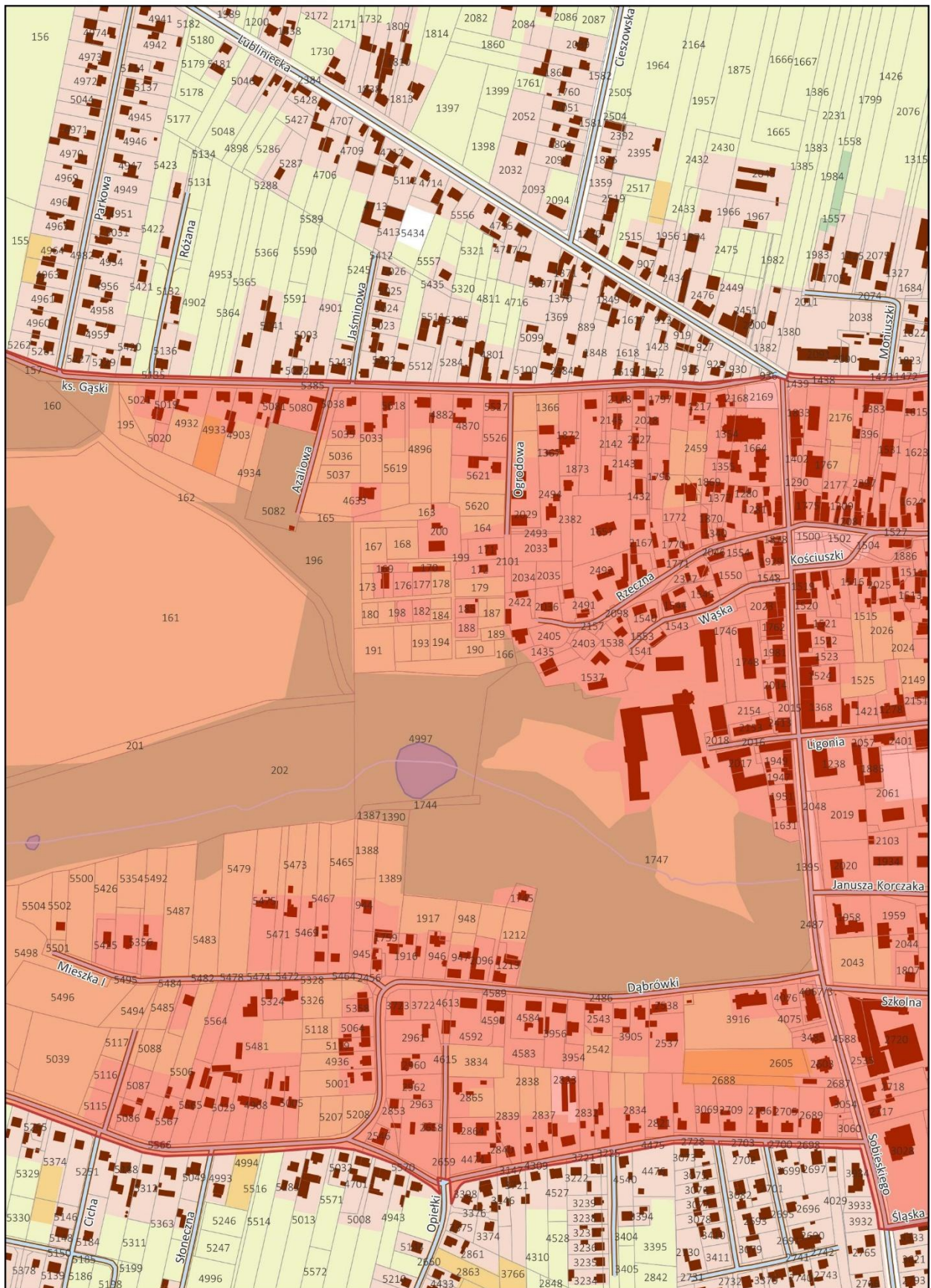


ARKUSZ 2

0 100 m

- obszar rewitalizacji/ obszar zdegradowany
- granica obrębu ewidencyjnego
- ulica
- budynek
- granica działki

1:5000

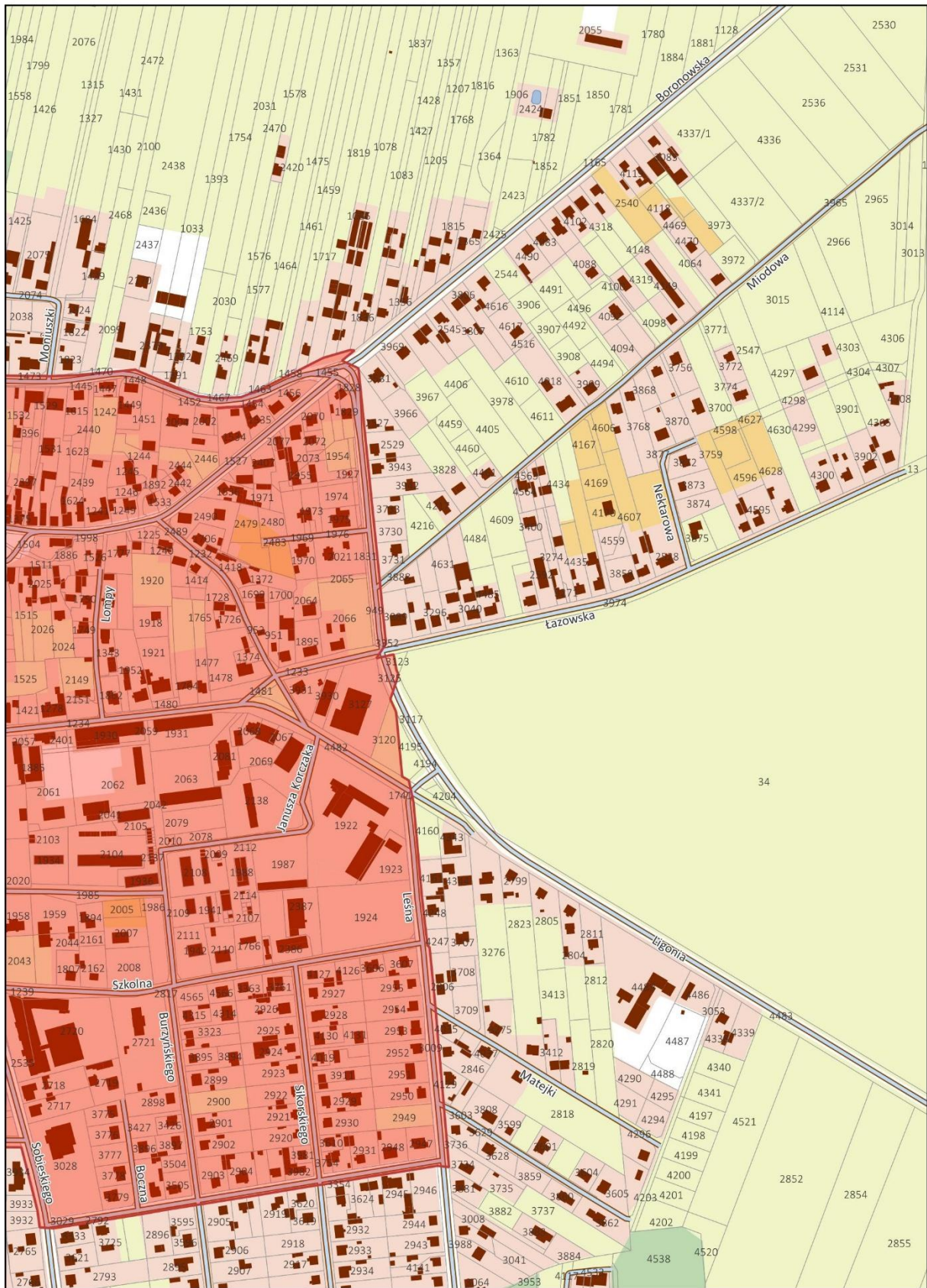


ARKUSZ 3

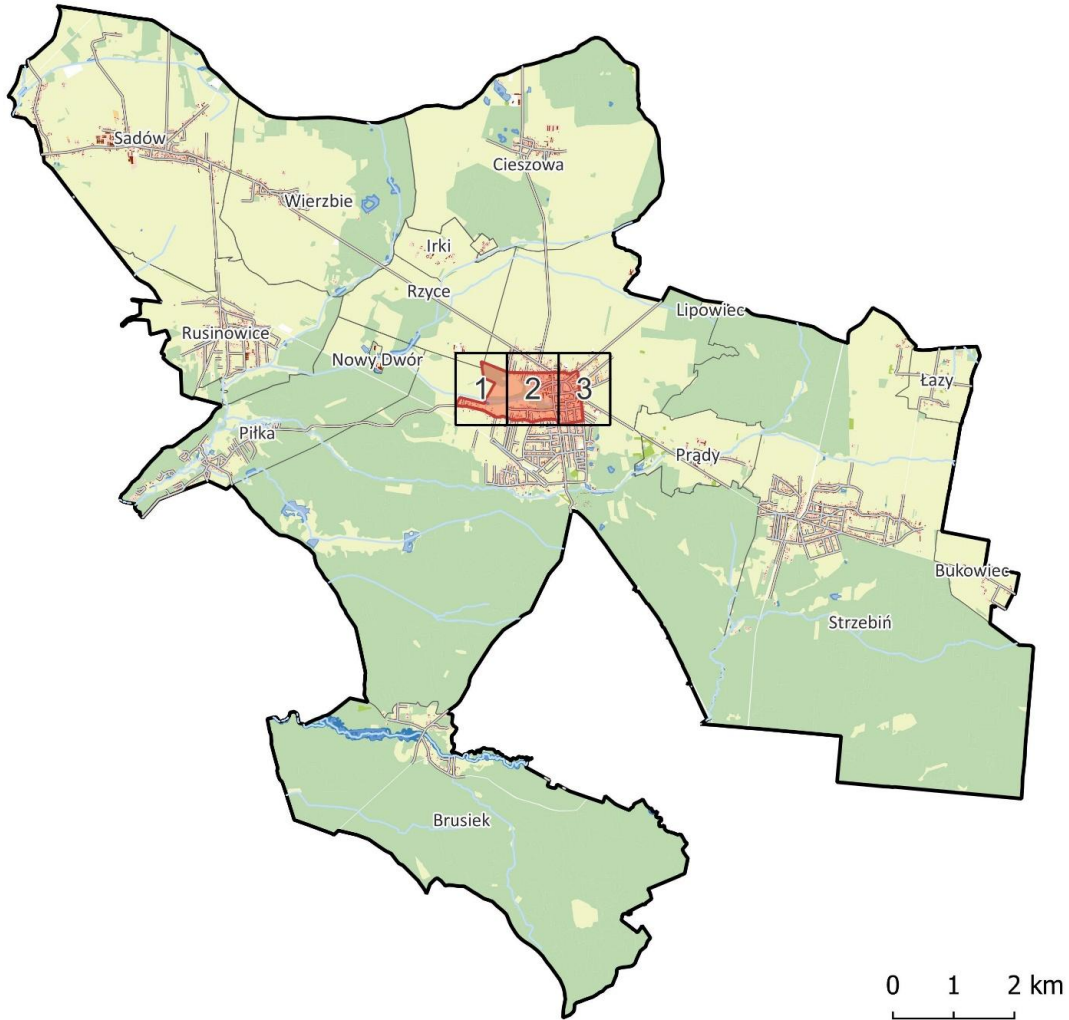
0 100 m

- obszar rewitalizacji/ obszar zdegradowany
- granica obrębu ewidencyjnego
- ulica
- budynek
- granica działki

1:5000



Załącznik Nr 2 do uchwały Nr 179/XXIV/2025
 Rady Gminy Koszęcin
 z dnia 16 grudnia 2025 r.



- | | | |
|---|------------------|--------------------------------|
| obszar rewitalizacji/ obszar zdegradowany | teren zabudowany | obszar zagrożenia powodzią 1% |
| budynek | teren rolny | obszar zagrożenia powodzią 10% |
| granica obrębu ewidencyjnego | tereny trawiaste | rzeka |
| granica działki | uprawa trwała | |
| ulica | zbiornik wodny | |