

**ROZPORZĄDZENIE
MINISTRA SPRAW WEWNĘTRZNYCH¹⁾**

z dnia r.

**w sprawie sposobu oznakowania i zabezpieczania obszarów wodnych oraz wzorów
znaków zakazu, nakazu oraz informacyjnych i flag**

Na podstawie art. 8 ustawy z dnia 18 sierpnia 2011 r. o bezpieczeństwie osób przebywających na obszarach wodnych (Dz. U. Nr 208, poz. 1240) zarządza się, co następuje:

§ 1. Rozporządzenie określa:

- 1) sposób oznakowania i zabezpieczania obszarów wodnych;
- 2) wzory znaków zakazu, nakazu oraz informacyjnych i flag.

§ 2. 1. Strefy dla umiejących i nieumiejących pływać oraz brodzik na kąpieliskach i miejscach wykorzystywanych do kąpieli oznacza się bojami (pławami), z tym że:

- 1) strefy dla nieumiejących pływać o głębokości wody nie większej niż 120 cm – bojami (pławami) w kolorze żółtym, przy czym za bojami powinien znajdować się pas bezpieczeństwa o szerokości 5 m i głębokości nie przekraczającej 130 cm,
- 2) strefy dla umiejących pływać o głębokości wody do 4 m – bojami (pławami) w kolorze czerwonym, przy czym odległość ich od strefy dla nieumiejących pływać lub od linii brzegowej może w kierunku prostopadłym wynosić maksymalnie 50 m z tym, że boje żółte nie powinny być w odległości większej niż 50m od brzegu,
- 3) wydzielony brodzik dla dzieci o głębokości wody do 40 cm oznacza się w bojami (pławami) w kolorze białym oraz dodatkowo otacza się siatką sięgającą od powierzchni lustra wody do dna.

2. W przypadku, gdy granice stref dla umiejących i nieumiejących pływać wyznaczają granice pomostów stałych lub pływających nie wykonuje się oznaczeń granic tych stref bojami (pławami).

3. Na kąpieliskach, miejscach wykorzystywanych do kąpieli, pływalniach oraz innych obiektach dysponujących nieckami basenowymi o łącznej powierzchni powyżej 100 m² i głębokości ponad 0,4 m w najgłębszym miejscu lub głębokości powyżej 1,2 m należy oznaczyć głębokość wody poprzez:

- 1) umieszczenie napisów informujących o głębokości na ścianach lub dnie niecek basenowych – na pływalniach oraz innych obiektach dysponujących nieckami basenowymi o łącznej powierzchni powyżej 100 m² i głębokości ponad 0,4 m w najgłębszym miejscu lub głębokości powyżej 1,2 m;

¹⁾ Minister Spraw Wewnętrznych kieruje działem administracji rządowej – sprawy wewnętrzne na podstawie § 1 ust. 2 rozporządzenia Prezesa Rady Ministrów z dnia 18 listopada 2011 r. w sprawie szczegółowego zakresu działania Ministra Spraw Wewnętrznych (Dz. U. Nr 248, poz. 1491).

2) zamieszczenie tabliczek informujących o głębokości wody na pomostach lub bojach – na kąpieliskach i w miejscach wykorzystywanych do kąpieli.

§ 3. 1. Miejsca, w których kąpiel jest niedozwolona lub niebezpieczna, w szczególności przy śluzach, mostach, budowlach wodnych, na szlakach żeglownych oznacza się odpowiednim znakiem zakazu, nakazu lub informacyjnym.

2. Obszary wodne objęte zakazem kąpieli oznacza się, w szczególności przy dojściach i dojazdach do obszaru wodnego, odpowiednimi znakami określającymi przyczynę zakazu.

§ 4. 1. Ustala się znaki zakazu:

- 1) A- 1 - znak „kąpiel zabroniona”;
- 2) A – 2 - znak „kąpiel zabroniona - szlak żeglowny”;
- 3) A - 3 - znak „kąpiel zabroniona – most”;
- 4) A – 4 -znak „kąpiel zabroniona - spiętrzenie wody”;
- 5) A – 5 - znak „kąpiel zabroniona - woda skażona”;
- 6) A – 6 -znak „kąpiel zabroniona - woda pitna”;
- 7) A – 7 - znak „kąpiel zabroniona - hodowla ryb”;
- 8) A – 8 - znak „skakanie do wody zabronione”;

2. Znaki zakazu mają kształt okrągły o średnicy 40 cm.

§ 5. 1. Ustala się znaki nakazu:

- 1) B-1 – znak „nakaz zakładania kamizelek ratunkowych”;
- 2) B-2 – znak „nakaz ustawicznego nadzoru nad dziećmi”.

2. Znaki nakazu mają kształt okrągły o średnicy 40 cm.

§ 6. 1. Ustala się znaki informacyjne:

- 1) C – 1 - znak „wiry”;
- 2) C – 2 - znak „niebezpieczna głębokość wody”;
- 3) C – 3 - znak „nagły uskok”;
- 4) C – 4 - znak „pale”;
- 5) C – 5 - znak „skały podwodne”;
- 6) C – 6 - znak „kamieniste dno”;
- 7) C – 7 - znak „sieci rybackie”;
- 8) C – 8 - znak „wodorosty”;
- 9) C – 9 - znak „zimna woda”;
- 10) C – 10 - znak „plaża strzeżona”;
- 11) C – 11 - znak „punkt medyczny”;
- 12) C – 12 - znak „telefon”.

2. Znaki informacyjne mają kształt trójkąta równobocznego o długości boku 75 cm lub prostokąta o wymiarach 80 x 60 cm.

§ 7. Znaki zakazu oraz nakazu obowiązują w odległości podanej na obrzeżu znaku, licząc w metrach w jedną i drugą stronę od znaku. Jeżeli na znaku nie ma podanej odległości, obowiązuje on na obszarze wodnym w zasięgu wzroku.

§ 8. Wzory znaków zakazu, nakazu oraz informacyjnych określa załącznik do rozporządzenia.

§ 9. 1. Ustala się oznaczenia kolorów flag:

- 1) flaga biała - kąpiel dozwolona;
- 2) flaga czerwona - zakaz kąpieli.

2. Flagę czerwoną wywiesza się w przypadku, gdy co najmniej:

- 1) temperatura wody wynosi poniżej 14°C;
- 2) widoczność jest ograniczona do 50 m;
- 3) szybkość wiatru przekracza 5 stopni w skali Beauforta;
- 4) występuje fala powyżej 70 cm, z pojawiającymi się pienistymi białymi grzywami;
- 5) występują silne prądy wsteczne;
- 6) trwa akcja ratownicza;
- 7) prędkość nurtu wody przekracza 1 m/s;
- 8) występuje chemiczne lub biologiczne skażenie wody;
- 9) występują wyładowania atmosferyczne.

3. Brak flag oznacza brak dyżuru ratowniczego.

§ 10. Rozporządzenie wchodzi w życie z dniem ogłoszenia.²⁾

**MINISTER
SPRAW WEWNĘTRZNYCH**

w porozumieniu

MINISTER SPORTU I TURYSTYKI

²⁾ Niniejsze rozporządzenie było poprzedzone rozporządzeniem Rady Ministrów z dnia 6 maja 1997 r. w sprawie określenia warunków bezpieczeństwa osób przebywających w górach, pływających, kąpiących się i uprawiających sporty wodne (Dz. U. Nr 57, poz. 358) które, z dniem wejścia w życie niniejszego rozporządzenia, traci moc w zakresie dotyczącym sposobu oznakowania i zabezpieczenia obszarów wodnych, wzorów znaków zakazu, nakazu, informacyjnych oraz flag.

Załącznik

do rozporządzenia Ministra Spraw
Wewnętrznych z dniar. (poz.....)

I. Znaki zakazu



A-1



A-2



A-3



A-4



A-5



A-6



A-7



A-8

II. Znaki nakazu



B-1



B-2

III. Znaki informacyjne




C - 1



C - 2



C - 3




C - 4



C - 5



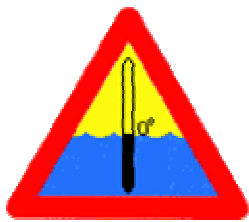
C - 6



C - 7



C - 8



C - 9



C - 10



C - 11



C - 12

UZASADNIENIE

Przedmiotowy projekt rozporządzenia stanowi realizację upoważnienia zawartego w art. 8 ustawy z dnia 18 sierpnia 2011 r. o bezpieczeństwie osób przebywających na obszarach wodnych (Dz. U. Nr 208, poz. 1240).

Projekt rozporządzenia określa sposób oznakowania i zabezpieczenia obszarów wodnych oraz wzory znaków zakazu, nakazu oraz informacyjnych i flag.

W myśl projektowanych przepisów oznakowania i zabezpieczenia na obszarach wodnych będą wymagały wydzielone strefy dla umiejących i nieumiejących pływać, brodziki dla dzieci, oraz głębokość wody. Projekt zakłada, że w tym celu stosowane będą boje (pławy) o określonych kolorach.

Zgodnie z projektowanymi przepisami oznaczenia odpowiednim znakiem wymagać będą miejsca, w których kąpiel jest niedozwolona lub niebezpieczna, a w szczególności znajdujące się przy śluzach, mostach, budowlach wodnych, na szlakach żeglownych. Wzory znaków określa załącznik do rozporządzenia.

Rozporządzenie ustala również oznaczenia kolorów flag oraz określa zasady ich stosowania.

Projekt przewiduje, iż projektowane przepisy wejdą w życie z dniem ogłoszenia. Zaproponowany termin wejścia w życie projektowanej regulacji, zgodnie z art. 4 ust. 2 ustawy z dnia 20 lipca 2000 r. o ogłaszaniu aktów normatywnych i niektórych innych aktów prawnych (Dz. U. z 2010 r. Nr 17, poz. 95, z późn.zm.), ma na celu jak najszybsze wejście w życie projektu. Ponadto zasady demokratycznego państwa prawnego nie stoją na przeszkodzie wejściu w życie projektowanego rozporządzenia z dniem ogłoszenia.

Regulacja nie jest objęta prawem Unii Europejskiej.

Rozporządzenie nie podlega notyfikacji, zgodnie z trybem przewidzianym w przepisach rozporządzenia Rady Ministrów z dnia 23 grudnia 2002 r. w sprawie sposobu funkcjonowania krajowego systemu notyfikacji norm i aktów prawnych (Dz. U. Nr 239, poz. 2039 oraz z 2004 r. Nr 65, poz. 597).

OCENA SKUTKÓW REGULACJI

1. Podmioty, na które oddziałuje rozporządzenie.

Wejście w życie przepisów projektowanego rozporządzenia będzie oddziaływać na podmioty będące organizatorami kąpielisk oraz miejsc wykorzystywanych do kąpieli, a także zarządzających pływalniami oraz innymi obiektami dysponującymi nieckami basenowymi o łącznej powierzchni powyżej 100 m² i głębokości ponad 0,4 m w najgłębszym miejscu lub głębokości powyżej 1,2 m. Projektowane przepisy będą miały również wpływ na osoby przebywające na wyznaczonych obszarach wodnych, ponieważ regulacja będzie miała wpływ na ich bezpieczeństwo.

2. Obowiązek przeprowadzenia konsultacji społecznych.

Projekt rozporządzenia został skonsultowany z Wodnym Ochotniczym Pogotowiem Ratunkowym, Mazurskim Wodnym Ochotniczym Pogotowiem Ratunkowym oraz Mazurską Służbą Ratowniczą, dyrektorami Wojewódzkich Wydziałów Bezpieczeństwa i Zarządzania Kryzysowego, Polską Izbą Hotelarską oraz reprezentatywnymi organizacjami pracodawców.

Uwagi do projektu zgłosiły następujące podmioty: Wojewodowie: Mazowiecki; Kujawsko-pomorski i Śląski, Centrum Ratownictwa „RESCURE”, Wodne Ochotnicze Pogotowie Ratunkowe, Wodne Ochotnicze Pogotowie Ratunkowe Zgiersko-Lęczyckie, Fundacja

Ratownicza „Bezpieczni nad wodą”, a także pojedyncze osoby będące ratownikami Wodnego Ochotniczego Pogotowia Ratunkowego. Zgłaszane uwagi dotyczyły:

- ujednolicenia oznakowanie stref dla umiejących i nieumiejących pływać na kąpieliskach oraz w miejscach wykorzystywanych do kąpeli,
- doprecyzowania kwestii odległości boi czerwonych od strefy dla nieumiejących pływać,
- wprowadzenia obowiązku oznaczenia głębokości na wyznaczonych obszarach wodnych;
- wprowadzenia nowych wzorów flag,
- poszerzenia katalogu sytuacji, kiedy kąpiel powinna być niedozwolona,
- doprecyzowania kwestii wymiarów znaków,
- wprowadzenia wzorów oznakowania akwenów i obiektów zbliżone do rozwiązań i form graficznych występujących w UE, wzorowanych na znakach zalecanych do stosowania przez międzynarodową organizację zrzeszającą organizacje zajmujące się ratownictwem wodnych - International Life Saving Federation.

Powyższe uwagi zostały uwzględnione, jednak jedynie w zakresie w jakim odpowiadają obowiązującym wymaganiom, określonym w przepisach dotychczas obowiązujących.

Odmówiono natomiast zasadności uwag zgłaszanych przez Wodne Ochotnicze Pogotowie Ratunkowe dotyczących:

- określenia podmiotów odpowiedzialnych za zapewnienie warunków bezpieczeństwa na obszarach wodnych,
- wprowadzenia kwalifikacji obszaru wodnego pod względem przeznaczenia do uprawiania sportu i rekreacji oraz wskazania organu i trybu w jakim miałyby to nastąpić,
- określenia zasięgu działania podmiotów uprawnionych do wykonywania ratownictwa wodnego.

Powyższych propozycji nie uwzględniono z uwagi na to, że stanowią one przekroczenie upoważnienia ustawowego, po drugie regulują kwestie.

Projekt został także przedstawiony do zaopiniowania Komisji Wspólnej Rządu i Samorządu Terytorialnego. Strona samorządowa Komisji, w zgłaszanych przez siebie uwagach wносиła o:

- 1) dostosowania wzorów znaków do wzorów stosowanych w krajach Europy,
- 2) określenie wzoru tablicy informacyjnej kąpieliska lub miejsca wykorzystywanego do kąpeli, ustalenia wzoru regulaminu, zasad korzystania z danego obszaru wodnego oraz określenia systemu ostrzegania
- 3) pominięcie zagadnienia organizowania imprez sportowych na obszarach wodnych typu zawody pływackie, wędkarskie, wioślarskie, czy regaty.

Uwaga dotycząca dostosowania wzorów znaków do wzorów stosowanych w krajach Europy została pierwotnie została uwzględniona. Jednak w związku z ostatecznym stanowiskiem Komisji Wspólnej, by nie wprowadzać rozwiązań wywołujących skutki finansowe uwagi powyższej nie uwzględniono. Nie uwzględniono również pozostałych uwag, ze względu na to, iż stanowiłyby to przekroczenie upoważnienia ustawowego.

Zgodnie z ustawą z dnia 7 lipca 2005 r. o działalności lobbingowej w procesie stanowienia prawa (Dz. U. Nr 169, poz. 1414, z późn. zm.) projekt został także zamieszczony w Biuletynie Informacji Publicznej RCL w zakładce Rządowy Proces Legislacyjny. Żaden podmiot nie zgłosił zainteresowania pracami nad przedmiotowym projektem ustawy, w trybie art. 7 ustawy o działalności lobbingowej w procesie stanowienia prawa.

3. Wpływ regulacji na sektor finansów publicznych.

Wejście w życie projektowanego rozporządzenia nie spowoduje skutków finansowych dla budżetu państwa oraz budżetów jednostek samorządu terytorialnego. Projektowane przepisy nie będą powodować dodatkowych skutków finansowych dla organizatorów kąpielisk i miejsc wykorzystywanych do kąpieli oraz podmiotów zarządzających pływalniami i innymi obiektami dysponującymi nieckami basenowymi. Brak skutków finansowych w związku z wejściem w życie projektowych przepisów wynika z tego, iż projektowane przepisy są wzorowane na dotychczas obowiązujących przepisach rozporządzenia Rady Ministrów z dnia 6 maja 1997 r. *w sprawie określenia warunków bezpieczeństwa osób przebywających w górach, pływających, kąpiących się lub uprawiających sporty wodne* (Dz.U. Nr 57, poz. 358).

4. Wpływ regulacji na rynek pracy.

Wejście w życie projektowanego rozporządzenia nie będzie miało bezpośredniego wpływu na rynek pracy.

5. Wpływ regulacji na konkurencyjność gospodarki i przedsiębiorczość.

Wejście w życie projektowanego rozporządzenia nie będzie miało bezpośredniego wpływu na konkurencyjność wewnętrzną i zewnętrzną gospodarki.

6. Wpływ regulacji na sytuację i rozwój regionalny.

Wejście w życie projektowanego rozporządzenia nie będzie miało bezpośredniego wpływu na sytuację i rozwój regionalny.