

**ROZPORZĄDZENIE**

**MINISTRA GOSPODARKI MORSKIEJ I ŻEGLUGI  
ŚRÓDLĄDOWEJ<sup>1)</sup> ORAZ MINISTRA ROZWOJU<sup>2)</sup>**

z dnia ..... 2015 r.

**w sprawie wymaganego zakresu planów zagospodarowania przestrzennego morskich  
wód wewnętrznych, morza terytorialnego i wyłącznej strefy ekonomicznej<sup>3)</sup>**

Na podstawie art. 37b ust. 4 ustawy z dnia 21 marca 1991 r. o obszarach morskich Rzeczypospolitej Polskiej i administracji morskiej (Dz. U. z 2013 r., poz. 934 i 1014 oraz z 2015 r., poz. 1642 ) zarządza się, co następuje:

**§ 1.** Rozporządzenie określa wymagany zakres planów zagospodarowania przestrzennego morskich wód wewnętrznych, morza terytorialnego i wyłącznej strefy ekonomicznej w części tekstowej i graficznej planu.

**§ 2.** Użyte w rozporządzeniu określenia oznaczają:

- 1) ustawa – ustawa z dnia 21 marca 1991 r. o obszarach morskich Rzeczypospolitej Polskiej i administracji morskiej;
- 2) plan – plan zagospodarowania przestrzennego morskich wód wewnętrznych, morza terytorialnego i wyłącznej strefy ekonomicznej lub ich części;
- 3) źródłowe opracowania kartograficzne – mapy morskie, mapy pochodzące z państwowego zasobu geodezyjnego i kartograficznego, o którym mowa w ustawie z dnia 17 maja 1989 r. Prawo geodezyjne i kartograficzne (Dz. U. z 2015 r., poz. 520, 831 i 1137) oraz dane przestrzenne, w tym dane w rozumieniu art. 3 pkt 1 ustawy z dnia 4 marca 2010 r. o infrastrukturze informacji przestrzennej (Dz. U. Nr 76, poz. 489 i z 2012 r. poz. 951),

---

<sup>1)</sup> Minister Gospodarki Morskiej i Żeglugi Śródlądowej kieruje działami administracji rządowej – gospodarka morską i rybołówstwo na podstawie § 1 ust. 2 rozporządzenie Prezesa Rady Ministrów z dnia 17 listopada 2015 r. w sprawie szczegółowego zakresu działania Ministra Gospodarki Morskiej i Żeglugi Śródlądowej (Dz. U. poz. 1909).

<sup>2)</sup> Minister Rozwoju kieruje działami administracji rządowej – gospodarka i rozwój regionalny na podstawie rozporządzenie Prezesa Rady Ministrów z dnia 17 listopada 2015 r. w sprawie szczegółowego zakresu działania Ministra Rozwoju (Dz. U. poz. 1895).

<sup>3)</sup> Niniejsze rozporządzenie dokonuje w zakresie swojej regulacji wdrożenia postanowień dyrektywy Parlamentu Europejskiego i Rady 2014/89/UE z dnia 23 lipca 2014 r. ustanawiającej ramy planowania przestrzennego obszarów morskich (Dz. Urz. UE L 257 z 28.08.2014, str. 135).

niezbędne do opracowania planu lub mogące mieć wpływ na rozstrzygnięcia planu, dostarczone przez inne organy i instytucje;

- 4) współrzędne geodezyjne – współrzędne podawane w stopniach (°), minutach (') i sekundach ("), określone w geocentrycznym geodezyjnym układzie współrzędnych zgodnym z państwowym systemem odniesień przestrzennych;
- 5) akwen – wydzielona w planie część obszaru morskiego;
- 6) przeznaczenie akwenu – rozstrzygnięcie planu określające podstawowe i dopuszczalne funkcje akwenu;
- 7) infrastruktura techniczna – kable, rurociągi, budowle hydrotechniczne oraz inne obiekty i urządzenia służące w szczególności:
  - a) bezpieczeństwu żeglugi,
  - b) poszukiwaniu, rozpoznawaniu złóż kopalin lub wydobywaniu i przesyłowi kopalin,
  - c) pozyskiwaniu i przesyłowi energii.

**§ 3.** 1. Do materiałów planistycznych zalicza się:

- 1) analizy, w tym analizę obejmującą opis stanu istniejącego, charakterystykę uwarunkowań i koncepcję kierunków zagospodarowania przestrzennego obszaru objętego planem, studia, koncepcje, programy oraz inne dokumenty, opracowania i mapy sporządzone dla potrzeb planu;
- 2) wydane pozwolenia, o których mowa w art. 23 ust. 1 i art. 26 ust. 1 ustawy oraz uzgodnienia, o których mowa w art. 27 ust. 1 ustawy;
- 3) opracowania, analizy, prognozy, przyjęte studia i decyzje wydane przez właściwe organy dla przyległego terenu lądowego;
- 4) uwagi, wnioski, opinie i uzgodnienia, o których mowa w art. 37e i art. 37f ustawy;
- 5) plany zagospodarowania przestrzennego województw, studia uwarunkowań i kierunków zagospodarowania przestrzennego oraz miejscowe plany zagospodarowania przestrzennego dla obszarów lądowych przyległych do obszaru objętego planem;
- 6) źródłowe opracowania kartograficzne, o których mowa w § 2 pkt 3;
- 7) dokumenty, które określają zasady korzystania z poszczególnych akwenów na podstawie przepisów odrębnych, dotyczące w szczególności:
  - a) form ochrony przyrody i ich otulin oraz ustaleń planów ochrony, o których mowa w ustawie z dnia 16 kwietnia 2004 r. o ochronie przyrody (Dz. U. z 2015 r., poz. 1651),

- b) koncesji na poszukiwanie i rozpoznanie złóż kopalin lub wydobywanie kopalin, wydanych na podstawie ustawy z dnia 9 czerwca 2011 r. – Prawo geologiczne i górnicze (Dz. U. z 2015 r., poz. 196 i 1272),
  - c) obiektów i akwenów chronionych na podstawie ustawy z dnia 23 lipca 2003 r. o ochronie zabytków i opiece nad zabytkami (Dz. U. z 2014 r., poz. 1446 i z 2015 r. poz. 397 i 774),
  - d) obiektów i stref chronionych na podstawie przepisów ustawy z dnia 27 kwietnia 2001 r. – Prawo ochrony środowiska (Dz. U. z 2013 r., poz. 1232 z późn. zm.)<sup>4)</sup>,
  - e) stref zamkniętych dla żeglugi i rybołówstwa oraz ogłaszanych okresowo stref niebezpiecznych dla żeglugi i rybołówstwa, ustanawianych na podstawie art. 3 ustawy,
  - f) ochrony żywych zasobów morza na podstawie przepisów ustawy z dnia 19 grudnia 2014 r. o rybołówstwie morskim (Dz. U. z 2015 r., poz. 222);
- 8) opracowania przedstawiające dotychczasowe użytkowanie akwenów oraz obszarów przyległych, dotyczące w szczególności:
- a) istniejących tras żeglugowych,
  - b) lokalizacji infrastruktury technicznej,
  - c) sztucznych wysp, konstrukcji i urządzeń,
  - d) składowania urobku,
  - e) żywych zasobów rybnych i aktywności rybackiej,
  - f) turystyki, sportu i rekreacji,
  - g) badań naukowych,
  - h) charakterystyki pasa nadbrzeżnego, o którym mowa w art. 36 ust. 1 ustawy, w tym sposobu jego zagospodarowania oraz występowania obszarów chronionych;
- 9) dokumenty opracowane na podstawie dyrektywy 2000/60/WE Parlamentu Europejskiego i Rady z dnia 23 października 2000 r. ustanawiająca ramy wspólnotowego działania w dziedzinie polityki wodnej (Dz. Urz. UE L 327 z 22.12.2000 str. 1), w tym scenariusze zmian klimatu w okresie do 2100 roku;
- 10) inne dane niezbędne do sporządzania planu lub mogące mieć wpływ na rozstrzygnięcia planu.

2. Charakterystyka uwarunkowań, o której mowa w ust. 1 pkt 1 zawiera, w szczególności:

---

<sup>4)</sup>Zmiany tekstu jednolitego wymienionej ustawy zostały ogłoszone w Dz. U. z 2013 r., poz. 1238, z 2014 r., poz. 40, 47, 457, 822, 1101, 1146, 1322, 1662 oraz z 2015 r., poz. 122, 151, 277, 478, 774, 881, 1045, 1223, 1434, 1505, 1593.

- 1) zakazy, nakazy, ograniczenia i dopuszczenia w sposobie korzystania z obszarów morskich wynikające z przepisów odrębnych, o których mowa w ust. 1 pkt 7,
  - 2) opis dotychczasowego użytkowania akwenów w zakresie, o którym mowa w ust. 1 pkt 8.
3. Materiały planistyczne powinny być aktualne w dniu przystąpienia do sporządzania tego planu.

**§ 4.** 1. Plan jest złożony z części tekstowej i części graficznej.

2. Część graficzna składa się z rysunku uwarunkowań i rysunku planu.

**§ 5.** 1. Plan sporządza się przy zastosowaniu następujących standardów:

- 1) obszar planu dzieli się na akweny o określonych funkcjach podstawowych;
- 2) w ramach akwenu można wydzielić obszary o określonych funkcjach dopuszczalnych;
- 3) rozstrzygnięcia dotyczące przeznaczenia poszczególnych akwenów tworzy się w postaci kart akwenów zawierających:
  - a) oznaczenie numeryczne stanowiące kolejny numer akwenu, unikalny w skali całego planu, oraz oznaczenia literowe określające przeznaczenia akwenu,
  - b) pole powierzchni wyznaczone w odniesieniu do powierzchni elipsoidy GRS80,
  - c) opis położenia akwenu przy użyciu współrzędnych geodezyjnych punktów charakterystycznych,
  - d) szczegółowy opis rozstrzygnięć, o których mowa w § 6 ust. 2;
- 4) współrzędnym geodezyjnym użytym w planie mogą być przypisane współrzędne określone w układzie współrzędnych stosowanym na obszarach lądowych przyległych do granic planu.

2. Karta akwenu stanowi załącznik do części tekstowej planu. Wzór karty akwenu zawiera załącznik nr 1.

**§ 6.** 1. Część tekstowa planu składa się z:

- 1) ustaleń ogólnych zawierających wskazanie rozstrzygnięć obowiązujących w całym obszarze planu lub w jego znaczących częściach,
- 2) szczegółowego opisu rozstrzygnięć dotyczących poszczególnych akwenów.

2. Szczegółowy opis rozstrzygnięć dotyczących poszczególnych akwenów zawiera:

- 1) określenie funkcji podstawowych poszczególnych akwenów, w szczególności na potrzeby:
  - a) sztucznych wysp, konstrukcji i urządzeń,
  - b) transportu,

- c) infrastruktury technicznej,
  - d) ochrony środowiska i przyrody,
  - e) dziedzictwa kulturowego,
  - f) rybołówstwa,
  - g) akwakultury;
  - h) pozyskiwania energii odnawialnej,
  - i) poszukiwania, rozpoznawania, złóż kopalin oraz wydobywania kopalin ze złóż,
  - j) turystyki, sportu i rekreacji;
- 2) opis funkcji dopuszczalnych dla poszczególnych akwenów, w szczególności w zakresie badań naukowych, żeglugi, rybołówstwa, wznoszenia i wykorzystywania sztucznych wysp, konstrukcji, urządzeń, infrastruktury technicznej oraz turystyki, sportu i rekreacji;
- 3) w razie potrzeby informację o inwestycji celu publicznego planowanej do realizacji w ramach funkcji akwenu;
- 4) informacje o zasadach korzystania z poszczególnych akwenów wynikających z odrębnych przepisów, o których mowa w § 3 ust. 1 pkt 7;
- 5) informacje o szczególnie istotnych uwarunkowaniach dotyczących poszczególnych akwenów wynikających ze zgromadzonych materiałów planistycznych;
- 6) ustalenia wiążące samorządy województw oraz gminy, o których mowa w art. 37d ustawy;
- 7) inne istotne informacje dotyczące akwenu.

3. Do rozstrzygnięć, o których mowa w ust. 1 sporządza się uzasadnienie.

4. Uzasadnienie stanowi załącznik do części tekstowej planu.

**§ 7. 1.** Część graficzną planu sporządza się z wykorzystaniem źródłowych opracowań kartograficznych w skali zapewniającej największą dokładność zobrazowania, w zależności od obszaru objętego planem, nie mniejszej jednak niż 1:200 000.

2. Część graficzna planu zawiera, w szczególności:

- 1) tytuł;
- 2) rysunek orientacyjny określający lokalizację obszaru morskiego objętego planem w stosunku do wybrzeża;
- 3) określenie skali w formie liczbowej i liniowej;
- 4) granice obszaru morskiego objętego planem;

- 5) granice administracyjne, występujące w obszarze objętym planem oraz w obszarze przyległym do planu ;
- 6) oznaczenie obszarów przyległych do obszaru planu;
- 7) kilometraż brzegu morskiego;
- 8) granice portów i przystani;
- 9) legendę z objaśnieniem wszystkich użytych oznaczeń i symboli;
- 10) nazewnictwo i oznaczenia umożliwiające jednoznaczne powiązanie rysunku planu z opisem w części tekstowej planu;
- 11) opis siatki współrzędnych;
- 12) informację o układzie odniesienia;
- 13) datę opracowania.

3. Oznaczenia w części graficznej należy stosować w sposób przejrzysty i zapewniający czytelność rysunku.

4. Rysunek planu oraz rysunek uwarunkowań mogą być sporządzone w formie pojedynczego opracowania kartograficznego.

**§ 8.** 1. Rysunek uwarunkowań przedstawia dotychczasowe użytkowanie akwenów oraz istniejące nakazy, zakazy, dopuszczenia i ograniczenia w zagospodarowaniu tych akwenów, w szczególności:

- 1) granice i oznaczenia akwenów, dla których zasady korzystania zostały określone na podstawie dokumentów, o których mowa w § 3 ust. 1 pkt 7;
- 2) informacje dotyczące dotychczasowego użytkowania akwenów wynikające z opracowań, o których mowa w § 3 ust. 1 pkt 8.

2. Źródłowe opracowania kartograficzne dostarczone przez inne organy i instytucje obrazuje się w sposób określony przez organy i instytucje, które je dostarczyły.

**§ 9.** 1. Rysunek planu przedstawia rozstrzygnięcia planu zawierające, w szczególności:

- 1) obszary akwenów o określonej funkcji podstawowej;
- 2) oznaczenia funkcji dopuszczalnych oraz elementów informacyjnych, niebędących rozstrzygnięciami planu.

2. Przy sporządzaniu rysunku planu stosuje się jednobarwne oznaczenia graficzne dotyczące granic akwenów o określonym przeznaczeniu oraz ich oznaczeń literowych i numerycznych.

3. Podstawowe oznaczenia graficzne i literowe, określające przeznaczenie akwenów, stosowane na rysunku planu zawiera załącznik nr 2 do rozporządzenia.

4. Dopuszcza się stosowanie na rysunku planu uzupełniających i mieszanych oznaczeń graficznych, literowych lub numerycznych, w zależności od specyfiki i zakresu ustaleń dotyczących przeznaczenia akwenów.

5. W przypadku, gdy szerokość obrysu obszaru w skali mapy jest mniejsza od 2 mm, na rysunku planu stosuje się symbole liniowe, a w przypadku, gdy obrys obszaru w skali mapy jest mniejszy od 4x4 mm, obszar ten oznacza się symbolem punktowym.

**§ 10.** 1. Część graficzną planu sporządza się w formie cyfrowego opracowania kartograficznego na podstawie jednolitej bazy danych przestrzennych.

2. Cyfrowe opracowanie kartograficzne zawiera:

- 1) źródłowe opracowania kartograficzne, w formacie zdefiniowanym przez organy i instytucje, które je dostarczyły;
- 2) cyfrowe opracowania kartograficzne przedstawiające rysunek uwarunkowań oraz rysunek planu;
- 3) dane przestrzenne dotyczące rozstrzygnięć planu, o których mowa w § 9.

3. Przy tworzeniu zbiorów danych przestrzennych, o których mowa w ust. 2 pkt 2, stosuje się definicje stereotypów zdefiniowane w ISO/TS 19103:2005 oraz typy obiektów przestrzennych zawarte w załączniku nr 3 do rozporządzenia.

4. Dane przestrzenne, o których mowa w ust. 2 pkt 2 opracowuje się z dokładnością 0,01 sekundy (").

5. Wizualizację części graficznej planu przygotowuje się w formacie plików GEOTIFF.

**§ 11.** 1. Przebieg prac planistycznych dokumentuje się w formie uporządkowanego zbioru dokumentów, powstałych w trakcie sporządzania planu, zawierającego w szczególności:

- 1) materiały planistyczne;
- 2) zbiory danych przestrzennych, o których mowa w § 10 ust. 3;
- 3) dowody potwierdzające wykonanie czynności, o których mowa w art. 37e ust. 1 ustawy;
- 4) poszczególne wersje projektów planu, o których mowa w art. 37e ustawy;
- 5) wykaz uwag i wniosków złożonych na etapie przystąpienia do sporządzania projektu planu, o których mowa w art. 37e ust. 1 pkt 3 ustawy;
- 6) wykaz uwag i wniosków wniesionych do wyłożonego projektu planu i prognozy, o których mowa w art. 37e ust. 1 pkt 9 ustawy;
- 7) wykaz opinii o projekcie planu, o których mowa w art. 37e ust. 1 pkt 7 i 16 ustawy;

8) wykaz uzgodnień projektu planu, o których mowa w art. 37e ust. 1 pkt 8, 12, 13 i 16 ustawy.

2. Wykazy, o których mowa w ust. 1 pkt 5-8 zawierają:

- 1) nazwisko i imię lub nazwę jednostki organizacyjnej oraz adres;
- 2) datę i sygnaturę pisma;
- 3) datę wpływu;
- 4) streszczenie treści;
- 5) oznaczenie obszaru, którego dotyczy uwaga, wniosek, opinia lub uzgodnienie;
- 6) uwagi wykonawcy planu.

3. Wykaz uwag i wniosków, o którym mowa w art. 37e ust. 1 pkt 3 ustawy oprócz informacji, o których mowa w ust. 2 zawiera:

- 1) streszczenie opisu przedsięwzięcia, o którym mowa w art. 37f ust. 3 ustawy;
- 2) informację na temat sposobu uwzględnienia uwagi lub wniosku;
- 3) ogólne uzasadnienie dotyczące sposobu uwzględnienia uwagi lub wniosku.

4. Wykaz uwag i wniosków, o którym mowa w ust. 1 pkt 6 oprócz informacji, o których mowa w ust. 2 zawiera:

- 1) informację na temat sposobu uwzględnienia uwagi lub wniosku;
- 2) ogólne uzasadnienie dotyczące sposobu rozpatrzenia uwagi lub wniosku.

5. Wykaz opinii, o którym mowa w ust. 1 pkt 7 oprócz informacji, o których mowa w ust. 2 zawiera:

- 1) datę doręczenia wniosku o wydanie opinii;
- 2) informację na temat sposobu uwzględnienia opinii;
- 3) ogólne uzasadnienie dotyczące sposobu uwzględnienia opinii.

6. Wykaz uzgodnień, o którym mowa w ust. 1 pkt 8 oprócz informacji, o których mowa w ust. 2 zawiera:

- 1) datę doręczenia wniosku o uzgodnienie;
- 2) informację o warunkach uzgodnienia, o których mowa w art. 37g ust. 4 ustawy;
- 3) informację na temat uzgodnienia (pozytywne/negatywne).

**§ 12.** Rozporządzenie wchodzi w życie po upływie 14 dni od dnia ogłoszenia<sup>5)</sup>.

---

<sup>5)</sup> Niniejsze rozporządzenie było poprzedzone rozporządzeniem Ministra Transportu, Budownictwa i Gospodarki Morskiej i Ministra Rozwoju Regionalnego z dnia 5 sierpnia 2013 r. w sprawie planów zagospodarowania przestrzennego polskich obszarów morskich (Dz. U. z 2013 r. poz. 1051), które traci moc z dniem wejścia w życie niniejszego rozporządzenia.



**MINISTER  
GOSPODARKI MORSKIEJ  
I ŻEGLUGI ŚRÓDLĄDOWEJ**

**MINISTER ROZWOJU**

**W porozumieniu:**

**MINISTER ŚRODOWSKA**

Za zgodność pod  
względem prawnym,  
legislacyjnym i redakcyjnym

Zastępca Dyrektora  
Departamentu prawnego  
Anna Kubik

Podsekretarz Stanu  
Krzysztof Kozłowski

Załączniki do rozporządzenia  
Ministra Gospodarki Morskiej i  
Żeglugi Śródlądowej oraz Ministra  
Rozwoju  
z dnia ..... 2015 r.  
(poz. ....)












Załącznik nr 1

<b>KARTA AKWENU</b>			
<b>NUMER AKWENU</b>		<b>OPIS POŁOŻENIA</b>	
<b>POLE POWIERZCHNI</b>			
<b>FUNKCJE PODSTAWOWE</b>			
<b>FUNKCJE DOPUSZCZALNE</b>			
<b>INWESTYCJE CELU PUBLICZNEGO</b>			
<b>ZASADY KORZYSTANIA</b>			
(wynikające z przepisów odrębnych oraz inne zakazy, nakazy, ograniczenia i dopuszczenia w sposobie korzystania)			

OCHRONA PRZYRODY	
OCHRONA ŚRODOWISKA	
ZŁOŻA I KOPALINY	
ZABYTKI	
ŻEGLUGA	
RYBOŁÓWSTWO	
INNE	
<b>SZCZEGÓLNIIE ISTOTNE UWARUNKOWANIA</b>	
<b>USTALENIA WIĄŻĄCE SAMORZĄDY WOJEWÓDZTW ORAZ GMINY</b>	
<b>INNE ISTOTNE IFORMACJE</b>	

**PODSTAWOWE OZNACZENIA GRAFICZNE I LITEROWE, OKREŚLAJĄCE  
PRZEZNACZENIE AKWENÓW, STOSOWANE NA RYSUNKU PLANU  
ZAGOSPODAROWANIA PRZESTRZENNEGO MORSKICH WÓD  
WEWNĘTRZNYCH, MORZA TERYTORIALNEGO I WYŁĄCZNEJ STREFY  
EKONOMICZNEJ**

Oznaczenia graficzne obszarów, linii i punktów określających przeznaczenie akwenu

Wartość	Opis	Oznaczenie graficzne				RGB
		Obszar	Linia	Punkt	Kolor	
W	Sztuczne wyspy, konstrukcje i urządzenia				Różowy	247,217,236
K	Transport				Pomarańczowy	248,167,100
I	Infrastruktura Techniczna				Fioletowy	196,154,202
O	Ochrona środowiska i przyrody				Zielony	171,219,119
D	Dziedzictwo kulturowe				Brazowy	216,186,132
R	Rybołówstwo				Turkusowy	188,226,222
H	Akwakultura				Niebieski	142,211,242
E	Energia odnawialna				Szary	199,199,199
Z	Złóża kopalin				Czerwony	255,75,75
S	Turystyka, sport i rekreacja				Żółty	255,255,155

## TYPY OBIEKTÓW PRZESTRZENNYCH

Tabela 1. Stereotypy z ISO/TS 19103:2005 wykorzystywane w definicjach typów obiektów przestrzennych

Stereotyp	Element modelu	Opis
CharacterString	Typ atrybutu	Typ znakowy
DateTime	Typ atrybutu	Typ daty i czasu
Integer		Typ całkowity
URI	Typ atrybutu	Unikalny identyfikator zasobu zdefiniowany w ISO 19139

Tabela 2. Definicja typu obiektu przestrzennego: „ElementPlanu”

Nazwa typu	Opis	Uwagi	
Element Planu (ElementPlanu)	Abstrakcyjny typ bazowy obiektu przestrzennego, który reprezentuje element planu zagospodarowania przestrzennego obszarów morskich	Typ abstrakcyjny	
Atrybuty typu przestrzennego „ElementPlanu”			
Atrybut	Definicja	Typ	Wymagane
identyfikator	Zewnętrzny identyfikator obiektu przestrzennego. Identyfikatory służą do jednoznacznej identyfikacji obiektu przestrzennego i nie może zostać zmieniony w trakcie cyklu życia obiektu przestrzennego	CharacterString	Tak
waznyOd	Data i godzina, w której ta wersja obiektu była lub będzie występować w świecie rzeczywistym	DateTime	Nie
waznyDo	Data i godzina, w której ta wersja obiektu przestała lub przestanie występować w świecie	DateTime	Nie

	rzeczywistym. Wartość „waznyDo” nie może być większa niż wartość „waznyOd”		
--	--	--	--

Tabela 3. Definicja typu obiektu przestrzennego: „ObszarPlanu”

Nazwa typu	Opis	Uwagi	
Obszar planu (ObszarPlanu)	Obszar morski objęty planem zagospodarowania przestrzennego	Typ jest podtypem „ElementPlanu”	
Atrybuty typu przestrzennego „ObszarPlanu”			
Atrybut	Definicja	Typ	Wymagane
autor	Nazwa organu, który sporządził plan	CharacterString	Tak
dokumentUri	Unikalny identyfikator zasobów wskazujący dokument stanowiący podstawę obowiązywania planu, np. adres sieciowy URL	URI	Nie
tytul	Nazwa planu zagospodarowania przestrzennego polskich obszarów morskich	CharacterString	Tak
statusPlanu	Ogólne wskazanie statusu w procesie planowania	StatusPlanu	Tak

Tabela 4. Definicja typu obiektu przestrzennego: „Akwen”

Nazwa typu	Opis	Uwagi	
Akwen (Akwen)	Obszar akwenu o przeznaczeniu określonym w planie zagospodarowania przestrzennego polskich obszarów morskich	Typ jest podtypem „ElementPlanu”	
Atrybuty typu przestrzennego „Akwen”			
Atrybut	Definicja	Typ	Wymagane
nr	Numer kolejny akwenu, unikalny w skali danego planu	Integer	Tak

funkcjaPodstawowa	Oznaczenie podstawowego sposobu użytkowania akwenu	PrzeznaczenieAkwenu	Tak
funkcjaDopuszczalna	Oznaczenie dopuszczalnych sposobów użytkowania akwenu	PrzeznaczenieAkwenu	Nie

Tabela 5. Definicja typu wyliczeniowego: „StatusPlanu”

Nazwa typu	Opis	Uwagi
Status planu (StatusPlanu)	Ogólne wskazanie statusu w procesie planowania	
Wartości typu wyliczeniowego „StatusPlanu”		
Wartość	Opis	
opracowywany	Plan jest w trakcie opracowywania	
przyjmowany	Plan jest w trakcie procesu mającego nadać mu moc prawną	
obowiązujący	Plan został przyjęty i jest prawnie wiążący	
zdezaktualizowany	Plan został zastąpiony innym planem lub utracił moc prawną	

Tabela 6. Definicja listy kodowej: „PrzeznaczenieAkwenu”

Nazwa typu	Opis	Uwagi
Przeznaczenie akwenu (PrzeznaczenieAkwenu)	Podstawowy lub dopuszczalny sposób użytkowania akwenu	
Wartości listy kodowej typu „PrzeznaczenieAkwenu”*		
Wartość	Opis	
W	Sztuczne wyspy, konstrukcje i urządzenia	
K	Transport	
I	Infrastruktura Techniczna	
O	Ochrona środowiska i przyrody	
D	Dziedzictwo kulturowe	

R	Rybołówstwo
H	Akwakultura
E	Energia odnawialna
Z	Złóża kopalin
S	Turystyka, sport i rekreacja

\*Lista kodowa typu „PrzeznaczenieAkwenu” może być rozszerzana o kolejne wartości w zależności od potrzeb planu.



## UZASADNIENIE

Projekt rozporządzenia Ministra Gospodarki Morskiej i Żeglugi Śródlądowej oraz Ministra Rozwoju w sprawie wymaganego zakresu planów zagospodarowania przestrzennego morskich wód wewnętrznych, morza terytorialnego i wyłącznej strefy ekonomicznej, zwany dalej „projektem rozporządzenia”, wypełnia upoważnienie zawarte w art. 37b ust. 4 ustawy z dnia 21 marca 1991 r. o obszarach morskich Rzeczypospolitej Polskiej i administracji morskiej (Dz. U. z 2013 r. poz. 934 i 1014 oraz z 2015 r. poz. 1642). Projekt rozporządzenia implementuje przepisy Dyrektywy Parlamentu Europejskiego i Rady 2014/89/UE z dnia 23 lipca 2014 r. ustanawiającej ramy planowania przestrzennego obszarów morskich (Dz. Urz. UE L 257 z 28.08.2014, str. 135).

Projekt rozporządzenia reguluje wymagany zakres planów zagospodarowania przestrzennego dla morskich wód wewnętrznych i morza terytorialnego oraz wyłącznej strefy ekonomicznej. Projektowany akt prawny jest niezbędny by przeprowadzić prace planistyczne. Rozporządzenie będzie miało zastosowanie przy opracowaniu nowych oraz późniejszej zmianie planów lub ich części. Projekt rozporządzenia określa zarówno wymogi dla części tekstowej, jak i dla części graficznej planu.

Plany zagospodarowania przestrzennego obszarów morskich, zgodne z projektowanym rozporządzeniem, będą m. in. uwzględniać cele i kierunki zrównoważonego rozwoju kraju, określone w koncepcji przestrzennego zagospodarowania kraju, cele, zasady i kierunki polityki przestrzennej województw, określone w planach zagospodarowania przestrzennego województw oraz inwestycje celu publicznego o znaczeniu krajowym, zawarte w programach zadań rządowych, o ile dotyczą obszarów morskich objętych planem.

Projekt rozporządzenia określa wymogi dotyczące materiałów planistycznych wykorzystywanych w procesie tworzenia planu. Muszą one zawierać wszelkie dokumenty, opracowania, mapy oraz inne dane niezbędne do sporządzania planu lub mogące mieć wpływ na rozstrzygnięcia planu (§ 3 ust. 1 projektu rozporządzenia), których aktualność będzie oceniana na dzień przystąpienia do sporządzenia planu (§ 3 ust. 3 projektu rozporządzenia). Oprócz analiz, studiów, koncepcji i programów sporządzonych na potrzeby planu są to również wydane pozwolenia, koncesje, ustalenia wynikające z przepisów odrębnych takie jak formy ochrony przyrody, a także uwagi, wnioski, opinie i uzgodnienia zgłoszone w procesie planistycznym. Wśród wykorzystywanych analiz znajdzie się także analiza obejmująca opis stanu istniejącego, charakterystykę uwarunkowań, której zakres wskazuje § 3 ust. 2 projektu rozporządzenia, i propozycję kierunków zagospodarowania obszaru objętego planem. Dzięki analizie, organ już przed sporządzeniem właściwego projektu planu będzie dysponował syntetycznym opracowaniem stanowiącym punkt wyjścia do dalszych prac planistycznych. Tak szeroki zakres zgromadzonej dokumentacji pozwoli na wszechstronną i wyczerpującą ocenę zagadnień branych pod uwagę w procesie tworzenia planu. Włączenie do

materiałów planistycznych dokumentacji będącej efektem prac m. in. organów ochrony środowiska i organów koncesyjnych pozwoleń uwzględnić interesy grup zainteresowanych przy sporządzaniu planu.

W § 4 ust. 1 i ust. 2 projektu rozporządzenia wskazano, że plan składa się z części tekstowej i graficznej, a z kolei część graficzna jest złożona z rysunku uwarunkowań i rysunku planu. Przepis ten ma na celu uwypuklenie pożądanej struktury planu.

Standardy mające zastosowanie przy sporządzaniu planów ustanowiono w § 5 ust. 1 projektu rozporządzenia, który w szczególności odnosi się do podziału obszaru planu na akweny. Przeznaczenie poszczególnych akwenów będzie określone w kartach akwenów, dzięki czemu możliwe będzie odczytanie rozstrzygnięć planu wyłącznie w odniesieniu do określonego akwenu z karty akwenu. Załącznik nr 1 do rozporządzenia zawiera wzór karty akwenu w formie tabelarycznej. Informacje zamieszczone w karcie akwenu będą miały charakter syntetyczny i ułatwią korzystanie z planu także podmiotom nieprofesjonalnym.

W § 6 ust. 1 i 2 projektu rozporządzenia określono zawartość części tekstowej planu, która powinna zawierać ustalenia ogólne oraz szczegółowy opis rozstrzygnięć dotyczących poszczególnych akwenów. Część tekstowa będzie również określać funkcje podstawowe akwenów, opis funkcji dopuszczalnych w ramach akwenu oraz inne informacje dotyczące zagospodarowania obszaru objętego planem. Funkcje dopuszczalne będą stosowane, gdy oprócz funkcji podstawowej użytkowania akwenu możliwe będą inne sposoby użytkowania, ale pod warunkiem, że wykonywanie funkcji podstawowej nie będzie zakłócone. Dzięki przyjętemu podziałowi na funkcje podstawowe i dopuszczalne możliwa będzie realizacja założeń zrównoważonego rozwoju obszarów objętych planem. Funkcja podstawowa nie będzie wykluczała korzystania z obszaru w inny sposób, wskazany jako funkcja dopuszczalna, co poprawi wartość użytkową zagospodarowanego planem obszaru. Natomiast w § 6 ust. 3 i 4 projektu rozporządzenia wprowadzono obowiązek sporządzenia uzasadnienia do rozstrzygnięć części tekstowej planu. Uzasadnienie będzie stanowiło załącznik do części tekstowej planu. Dzięki uzasadnieniu odbiorcy planów poznają także cel i motywy, które przyświecały twórcom planu, a także szczegółowe wyjaśnienia dotyczące poszczególnych rozstrzygnięć.

W § 7 projektu rozporządzenia znalazły się postanowienia dotyczące całej części graficznej, która będzie się składać z rysunku uwarunkowań oraz rysunku planu. Plan będzie sporządzany w skali nie mniejszej niż 1:200 000 (§ 7 ust. 1 projektu rozporządzenia). Możliwe jest zastosowanie skali większej, stosownej do obszaru objętego planem. Takie rozwiązanie zapewni odpowiednią swobodę doboru skali dyrektorom urzędów morskich odpowiedzialnym za sporządzenie planu. W przypadku gdy obszar objęty planem będzie mały, zastosowanie dużej skali pozwoli na zwiększenie szczegółowości planu. Z kolei ustanowienie minimalnej skali planu zagwarantuje także minimalny, wymagany poziom szczegółowości części graficznej planu, z uwzględnieniem jego przejrzystości i czytelności. Te same kryteria mają zostać wzięte pod uwagę przy stosowaniu oznaczeń. Nie wyklucza

to jednak sporządzenia rysunku planu i rysunku uwarunkowań w formie pojedynczego opracowania kartograficznego (§ 7 ust. 4 projekt rozporządzenia), co będzie możliwe szczególnie w przypadku części graficznej sporządzanej w większej skali dla niewielkiego obszaru, ponieważ pozostanie bez wpływu na czytelność i przejrzystość opracowania. Fakultatywne sporządzenie części graficznej w formie pojedynczego opracowania kartograficznego nie powinno być jednak stosowane w sytuacji, gdy w materiałach planistycznych znajduje się wiele dokumentów i naniesienie ich na jeden wspólny rysunek uwarunkowań i rysunek planu wpływałoby negatywnie na możliwość odczytania rozstrzygnięć planu z jego części graficznej.

Rysunek uwarunkowań, o którym mowa w § 8 projektu rozporządzenia, będzie przedstawiać dotychczasowe użytkowanie akwenów oraz istniejące nakazy, zakazy, dopuszczenia i ograniczenia wynikające z przepisów odrębnych. W tej części opracowania kartograficznego oznaczenia stosowane przez inne organy, np. dotyczące istniejących zasobów naturalnych czy też określenia obszarów chronionych, zostaną zachowane w niezmienionej formie. Natomiast zgodnie z § 9 projektu rozporządzenia rysunek planu będzie przedstawiać wyłącznie rozstrzygnięcia planu określające podstawowe i dopuszczalne sposoby użytkowania akwenu. Jak wskazuje § 9 ust. 3, oznaczenia graficzne, literowe określające przeznaczenie akwenów, o których rozstrzyga rysunek planu, zawiera załącznik nr 2 do rozporządzenia. Zastosowanie podziału na dwa rysunki pozwoli uwzględnić w planie jednocześnie stan dotychczasowy (do czasu przyjęcia planu) oraz proponowane rozstrzygnięcia dla obszaru objętego planem, które będą mogły obejmować zmianę dotychczasowego przeznaczenia akwenów, jak i ustanawiać przeznaczenie akwenów dotąd niezagospodarowanych. Obszar planu będzie prezentowany w taki sposób, by łatwo można go było umiejscowić na mapie obszarów morskich, będzie m.in. zawierał istniejące granice administracyjne oraz rysunek orientacyjny, a także siatkę współrzędnych. Wymogi dotyczące wprowadzenia danych przestrzennych do części graficznej planu określa § 7 ust. 2 projektu rozporządzenia.

W § 10 projektu rozporządzenia uregulowano kwestię sporządzenia cyfrowego opracowania kartograficznego na podstawie jednolitej bazy danych przestrzennych. Zaproponowane rozwiązanie realizuje delegację ustawową wyrażoną w art. 37b ust. 4 z dnia 21 marca 1991 r. o obszarach morskich Rzeczypospolitej Polskiej i administracji morskiej poprzez wprowadzenie obowiązku sporządzenia planu również w formie baz danych. Na potrzeby wymiany i klasyfikacji obiektów przestrzennych związanych z planami zagospodarowania przestrzennego polskich obszarów morskich w załączniku nr 3 zdefiniowano typy obiektów przestrzennych, które należy stosować przy tworzeniu zbiorów danych przestrzennych. Definicja obiektów przestrzennych przyjmuje stereotypy, wyszczególnione w załączniku nr 3, oparte na profilu UML (Unified Modelling Language – Zunifikowany język modelowania), zdefiniowanym w ISO/TS 19103:2005 - Conceptual Schema Language, z rozszerzeniem tego profilu. W odniesieniu do nazw kolumn wskazanych w Załączniku nr 3, zastosowano język modelowania, który ma zastosowanie przy projektowaniu baz danych. Zgodnie

z normami dotyczącymi projektowania nazw kolumn w bazach danych, nazwy te powinny składać się wyłącznie z liter, cyfr lub znaku podkreślenia, bez używania innych znaków. Dobrą praktyką jest unikanie spacji w nazwach kolumn. Specyfika regulacji zagospodarowania przestrzennego obszarów morskich, na którą składa się rozległość obszarów oraz zróżnicowanie istniejącego zagospodarowania, przemawiała za tworzeniem planów w formie elektronicznej, dzięki czemu korzystanie z nich będzie prostsze i pozytywnie wpłynie na dostępność planu dla podmiotów zainteresowanych.

Wymogi dotyczące dokumentowania prac planistycznych przedstawiono w § 11 projektu rozporządzenia. Przepis ten wprowadza jednolite zasady prowadzenia dokumentacji powstałej w procesie planistycznym. Unifikacja systemu prowadzenia dokumentacji pozwoli na sprawniejsze z niej korzystanie i porównanie procesu planistycznego prowadzonego przez poszczególnych dyrektorów urzędów morskich.

Proponuje się, aby projektowane rozporządzenie weszło w życie po upływie 14 dni od dnia ogłoszenia. Rozporządzenie nie wymaga dostosowania w trakcie *vacatio legis* innych przepisów prawa, ani szczególnego przygotowania przez podmioty, na które nakłada obowiązki.

Wprowadzenie przedmiotowej regulacji jest konieczne w celu stworzenia jednolitych planów zagospodarowania przestrzennego obszarów morskich, kompatybilnych z planami obszarów lądowych.

Projektowane rozporządzenie nie podlega notyfikacji, w rozumieniu przepisów rozporządzenia Rady Ministrów z dnia 23 grudnia 2002 r. w sprawie sposobu funkcjonowania krajowego systemu notyfikacji norm i aktów prawnych (Dz. U. Nr 239, poz. 2039 i z 2004 r. Nr 65, poz. 597).

Projektowane rozporządzenie nie wymaga przedłożenia właściwym instytucjom i organom Unii Europejskiej lub Europejskiemu Bankowi Centralnemu w celu uzyskania opinii, dokonania konsultacji lub uzgodnienia, o których mowa w § 39 uchwały Nr 190 Rady Ministrów z dnia 29 października 2013 r. – Regulamin pracy Rady Ministrów (M.P. poz. 979).

Zgodnie z art. 5 ustawy z dnia 7 lipca 2005 r. o działalności lobbingowej w procesie stanowienia prawa (Dz. U. Nr 169, poz. 1414 z późn. zm.), projektowane rozporządzenie zostanie udostępnione na stronach urzędowego informatora teleinformatycznego - Biuletynu Informacji Publicznej Ministerstwa Gospodarki Morskiej i Żeglugi Śródlądowej oraz Biuletynu Informacji Publicznej Ministerstwa Rozwoju z dniem przekazania go do uzgodnień międzyresortowych. Stosownie do postanowień § 52 uchwały Nr 190 Rady Ministrów z dnia 29 października 2013 r. – Regulamin pracy Rady Ministrów projektowane rozporządzenie zostanie zamieszczone w Biuletynie Informacji Publicznej Rządowego Centrum Legislacji z dniem skierowania do uzgodnień międzyresortowych i konsultacji publicznych.

Projekt rozporządzenia jest zgodny z prawem Unii Europejskiej.

<p><b>Nazwa projektu</b> Rozporządzenie Ministra Gospodarki Morskiej i Żeglugi Śródlądowej oraz Ministra Rozwoju w sprawie wymaganego zakresu planów zagospodarowania przestrzennego morskich wód wewnętrznych, morza terytorialnego i wyłącznej strefy ekonomicznej</p> <p><b>Ministerstwo wiodące i ministerstwa współpracujące</b> Ministerstwo Gospodarki Morskiej i Żeglugi Śródlądowej Ministerstwo Rozwoju Ministerstwo Środowiska</p> <p><b>Osoba odpowiedzialna za projekt w randze Ministra, Sekretarza Stanu lub Podsekretarza Stanu</b> Pan Marek Gróbarczyk – Minister</p> <p><b>Kontakt do opiekuna merytorycznego projektu</b> Pani Katarzyna Krzywda, Departament Transportu Morskiego i Bezpieczeństwa Żeglugi, Ministerstwo Gospodarki Morskiej i Żeglugi Śródlądowej, tel. 22 630 16 39, departamentDTM @mir.gov.pl</p>	<p><b>Data sporządzenia</b> 03.12.2015 r.</p> <p><b>Źródło:</b> Art. 37b ust. 4 ustawy o zmianie ustawy o obszarach morskich Rzeczypospolitej Polskiej i administracji morskiej (Dz. U. z 2015 r. poz. 1642)</p> <p><b>Nr w wykazie prac:</b> 618 (wykaz prac legislacyjnych MliR)</p>
--	--

## OCENA SKUTKÓW REGULACJI

### 1. Jaki problem jest rozwiązywany?

Projektowane rozporządzenie stanowi wypełnienie delegacji ustawowej zawartej w art. 37b ust. 4 ustawy z dnia 21 marca 1991 r. o obszarach morskich Rzeczypospolitej Polskiej i administracji morskiej i określa wymagany zakres planów zagospodarowania przestrzennego morskich wód wewnętrznych, morza terytorialnego i wyłącznej strefy ekonomicznej, w części tekstowej i graficznej, sporządzanej również w formie baz danych, uwzględniając w szczególności wymogi dotyczące materiałów planistycznych, rodzaju opracowań kartograficznych, skali opracowań kartograficznych, stosowanych oznaczeń, nazewnictwa, standardów oraz sposobu dokumentowania prac planistycznych.

### 2. Rekomendowane rozwiązanie, w tym planowane narzędzia interwencji, i oczekiwany efekt

Projekt pozwoli na opracowania planów zagospodarowania przestrzennego morskich wód wewnętrznych, morza terytorialnego i wyłącznej strefy ekonomicznej. Dzięki wprowadzonej regulacji utworzone plany będą spójne pod względem treści, struktury i zawartości utworzonych baz danych jak i użytych: materiałów planistycznych, rodzajów opracowań kartograficznych, skal opracowań kartograficznych, stosowanych oznaczeń, nazewnictwa, standardów oraz sposobu dokumentowania prac planistycznych. W efekcie zostaną przyjęte jednolite plany zagospodarowania przestrzennego morskich wód wewnętrznych, morza terytorialnego i wyłącznej strefy ekonomicznej.

### 3. Jak problem został rozwiązany w innych krajach, w szczególności krajach członkowskich OECD/UE?

Polska, jak i pozostałe kraje członkowskie UE, zostały zobowiązane do wdrożenia przepisów dyrektywy Parlamentu Europejskiego i Rady 2014/89/UE z dnia 23 lipca 2014 r. (Dz. Urz. UE L 257 z 28.08.2014, str. 135), zwanej dalej Dyrektywą, ustanawiającej ramy planowania przestrzennego obszarów morskich. Państwa członkowskie UE zostały zobowiązane do opracowania planów zagospodarowania przestrzennego obszarów morskich do dnia 31 marca 2021 r.

### 4. Podmioty, na które oddziałuje projekt

Grupa	Wielkość	Źródło danych	Oddziaływanie
Administracja morską	ok. 1600 osób (2013 r.)	GUS	Projekt planu zagospodarowania przestrzennego morskich wód wewnętrznych, morza terytorialnego i wyłącznej strefy ekonomicznej sporządza dyrektor, właściwego dla obszaru objętego planem, urzędu morskiego.

### 5. Informacje na temat zakresu, czasu trwania i podsumowanie wyników konsultacji

Zakończono konsultacje wewnątrzresortowe, które trwały od 22 września do 9 października 2015 r. Na skutek konsultacji wewnątrzresortowych zmieniono strukturę projektu rozporządzenia, która jest obecnie bardziej przejrzysta, dodano także załącznik zawierający wzór karty akwenu.

### 6. Wpływ na sektor finansów publicznych

(ceny stałe z ..... r.)	Skutki w okresie 10 lat od wejścia w życie zmian [mln zł]										
	0	1	2	3	4	5	6	7	8	9	10

<b>Dochody ogółem</b>	-	-	-	-	-	-	-	-	-	-	-	-
budżet państwa	-	-	-	-	-	-	-	-	-	-	-	-
JST	-	-	-	-	-	-	-	-	-	-	-	-
pozostałe jednostki (oddzielnie)	-	-	-	-	-	-	-	-	-	-	-	-
<b>Wydatki ogółem</b>	-	-	-	-	-	-	-	-	-	-	-	-
budżet państwa	-	-	-	-	-	-	-	-	-	-	-	-
JST	-	-	-	-	-	-	-	-	-	-	-	-
pozostałe jednostki (oddzielnie)	-	-	-	-	-	-	-	-	-	-	-	-
<b>Saldo ogółem</b>	-	-	-	-	-	-	-	-	-	-	-	-
budżet państwa	-	-	-	-	-	-	-	-	-	-	-	-
JST	-	-	-	-	-	-	-	-	-	-	-	-
pozostałe jednostki (oddzielnie)	-	-	-	-	-	-	-	-	-	-	-	-

Źródła finansowania	-
Dodatkowe informacje, w tym wskazanie źródeł danych i przyjętych do obliczeń założeń	Brak wpływu.

#### 7. Wpływ na konkurencyjność gospodarki i przedsiębiorczość, w tym funkcjonowanie przedsiębiorców oraz na rodzinę, obywateli i gospodarstwa domowe

		Skutki							
Czas w latach od wejścia w życie zmian		0	1	2	3	5	10	Łącznie(0-10)	
W ujęciu pieniężnym (w mln zł, ceny stałe z ..... r.)	duże przedsiębiorstwa	-	-	-	-	-	-	-	
	sektor mikro-, małych i średnich przedsiębiorstw	-	-	-	-	-	-	-	
	rodzina, obywatele oraz gospodarstwa domowe	-	-	-	-	-	-	--	
W ujęciu niepieniężnym	duże przedsiębiorstwa	-	-	-	-	-	-	-	
	sektor mikro-, małych i średnich przedsiębiorstw	-	-	-	-	-	-	-	
	rodzina, obywatele oraz gospodarstwa domowe	-	-	-	-	-	-	-	
Niemierzalne									

Dodatkowe informacje, w tym wskazanie źródeł danych i przyjętych do obliczeń założeń	Brak wpływu.
--	--------------

#### 8. Zmiana obciążeń regulacyjnych (w tym obowiązków informacyjnych) wynikających z projektu

<input checked="" type="checkbox"/> nie dotyczy	
Wprowadzane są obciążenia poza bezwzględnie wymaganymi przez UE(szczegóły w odwróconej tabeli zgodności).	<input type="checkbox"/> tak <input type="checkbox"/> nie <input checked="" type="checkbox"/> nie dotyczy

<input type="checkbox"/> zmniejszenie liczby dokumentów <input type="checkbox"/> zmniejszenie liczby procedur <input type="checkbox"/> skrócenie czasu na załatwienie sprawy <input type="checkbox"/> inne:	<input type="checkbox"/> zwiększenie liczby dokumentów <input type="checkbox"/> zwiększenie liczby procedur <input type="checkbox"/> wydłużenie czasu na załatwienie sprawy <input type="checkbox"/> inne:
Wprowadzane obciążenia są przystosowane do ich elektronizacji.	<input type="checkbox"/> tak <input type="checkbox"/> nie <input type="checkbox"/> nie dotyczy
Komentarz:	
<b>9. Wpływ na rynek pracy</b>	
Projektowane regulacje nie będą miały wpływu na wielkość zatrudnienia.	
<b>10. Wpływ na pozostałe obszary</b>	
<input checked="" type="checkbox"/> środowisko naturalne <input checked="" type="checkbox"/> sytuacja i rozwój regionalny <input type="checkbox"/> inne:	<input type="checkbox"/> demografia <input type="checkbox"/> mienie państwowe
	<input type="checkbox"/> informatyzacja <input type="checkbox"/> zdrowie
Omówienie wpływu	<p>- Wprowadzanie ład przestrzennego w morskich wód wewnętrznych, morza terytorialnego i wyłącznej strefy ekonomicznej RP.</p> <p>- Regulacja nie będzie miała bezpośredniego wpływu na stan środowiska, umożliwi jednak przyjęcie planów zagospodarowania przestrzennego obszarów morskich, przez co przyczyni się do lepszej ochrony obszarów wrażliwych i cennych środowiskowo.</p>
<b>11. Planowane wykonanie przepisów aktu prawnego</b>	
Wykonanie przepisów projektowanego rozporządzenia nastąpi na etapie tworzenia planów zagospodarowania przestrzennego polskich obszarów morskich.	
<b>12. W jaki sposób i kiedy nastąpi ewaluacja efektów projektu oraz jakie mierniki zostaną zastosowane?</b>	
Ze względu na długotrwałą procedurę sporządzania planów przewiduje się, że pierwsze projekty powstaną w 2018 r., jest to data możliwej ewaluacji efektów projektu. Zgodnie z Dyrektywą plany powinny zostać sporządzone do dnia 31 marca 2021 r., wtedy będzie możliwa końcowa ewaluacja efektów projektu. Wśród zastosowanych mierników, jakie zostaną zastosowane należy w szczególności wymienić uwagi praktyczne zgłaszane przez dyrektorów urzędów morskich odpowiedzialnych za sporządzenie projektów planów oraz uwagi zgłaszane w ramach prac planistycznych odnoszące się do formy sporządzenia poszczególnych części planu.	
<b>13. Załączniki (istotne dokumenty źródłowe, badania, analizy itp.)</b>	
Brak	