

na KP=
Ludziński z KP

Projekt z dnia 11.01.2017 r.

**ROZPORZĄDZENIE
MINISTRA ŚRODOWISKA¹⁾**

z dnia 2017 r.

w sprawie specjalnego obszaru ochrony siedlisk Bagno i Jezioro Ciemino (PLH320036)

Na podstawie art. 27a ust. 1 ustawy z dnia 16 kwietnia 2004 r. o ochronie przyrody (Dz. U. z 2016 r. poz. 2134, 2249 i 2260 oraz z 2017 r. poz. 60 i 132) zarządza się, co następuje:

§ 1. 1. Wyznacza się specjalny obszar ochrony siedlisk Bagno i Jezioro Ciemino (PLH320036²⁾), obejmujący obszar 787,35 ha, położony w województwie zachodniopomorskim.

2. Granica obszaru, o którym mowa w ust. 1, w postaci wykazu współrzędnych punktów załamania granicy, jest określona w załączniku nr 1 do rozporządzenia.

§ 2. Mapa obszaru, o którym mowa w § 1, jest określona w załączniku nr 2 do rozporządzenia.

§ 3. Obszar, o którym mowa w § 1, wyznacza się w celu trwałej ochrony siedlisk przyrodniczych lub odtworzenia ich właściwego stanu.

§ 4. Przedmiotem ochrony na obszarze, o którym mowa w § 1, są siedliska przyrodnicze określone w załączniku nr 3 do rozporządzenia.

§ 5. Rozporządzenie wchodzi w życie po upływie 14 dni od dnia ogłoszenia.

¹⁾ Minister Środowiska kieruje działem administracji rządowej – środowisko, na podstawie § 1 ust. 2 pkt 2 rozporządzenia Prezesa Rady Ministrów z dnia 17 listopada 2015 r. w sprawie szczegółowego zakresu działania Ministra Środowiska (Dz. U. poz. 1904 i 2095).

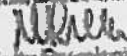
²⁾ Kod obszaru został określony zgodnie z decyzją wykonawczą Komisji (UE) 2016/2334 z dnia 9 grudnia 2016 r. w sprawie przyjęcia dziesiątego zaktualizowanego wykazu terenów mających znaczenie dla Wspólnoty składających się na kontynentalny region biogeograficzny (notyfikowaną jako dokument nr C(2016) 8191) (Dz. Urz. UE L 353 z 23.12.2016, str. 324).

MINISTER ŚRODOWISKA

**W porozumieniu:
MINISTER ROLNICTWA
I ROZWOJU WSI**


**MINISTER GOSPODARKI
MORSKIEJ I ŻEGLUGI
ŚRÓDLĄDOWEJ**

Dyrektor Departamentu
Zarządzania Zasobami Przyrody


Marta Posenkiewicz

**ZA ZGODNOŚĆ
POD WZGLĘDEM PRAWNYM,
LEGISLACYJNYM I REDAKCYJNYM**

Kierownik
Wydziału ds. Oceny i Certyfikacji
Departament Zarządzania Zasobami Przyrody


Jakub Milczarek

Zastępca Dyrektora
Departamentu Prawnego


Anna Kocińska-Żywar

Główny Specjalista


Marta Zak-Wohniak

**ZA ZGODNOŚĆ
POD WZGLĘDEM PRAWNYM,
LEGISLACYJNYM I REDAKCYJNYM**

Generałny Dyrektor
Ochrony Środowiska

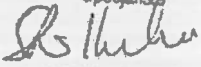

Krzysztof Lisowski

Dyrektor Biura Prawnego


Anna Głopińska


Agata Dąbrowska

Specjalista


Stanisław Kuźmański


Wojciech Banaszak

Załączniki do rozporządzenia
Ministra Środowiska
z dnia ... 2017 r. (poz. ...)

Załącznik nr 1

GRANICA SPECJALNEGO OBSZARU OCHRONY SIEDLISK BAGNO I JEZIORO
CIEMINO (PLH320036)

Numer punktu załamania granicy	Współrzędne punktów załamania granicy (PL-1992) ¹⁾	
	X	Y
1	646622,45	338681,94
2	646580,24	338804,29
3	646584,83	338817,75
4	646575,65	338855,99
5	646567,70	338873,42
6	646559,75	338899,42
7	646545,06	338931,84
8	646527,32	338989,96
9	646519,21	339013,14
10	646504,08	339056,33
11	646496,12	339092,43
12	646480,22	339137,09
13	646474,71	339152,07
14	646466,15	339159,11
15	646463,09	339179,91
16	646454,22	339201,01
17	646440,76	339238,33
18	646432,81	339256,68
19	646419,04	339305,32
20	646410,48	339323,67
21	646375,61	339424,91
22	646379,59	339426,75
23	646310,46	339630,77
24	646304,65	339637,80
25	646304,95	339656,16
26	646277,42	339744,25
27	646244,39	339828,97
28	646237,97	339856,20
29	646223,90	339853,44
30	646219,00	339877,91
31	646143,76	339864,76

Numer punktu załamania granicy	Współrzędne punktów załamania granicy (PL-1992) ¹⁾	
	X	Y
32	646117,45	339877,61
33	646085,34	339905,75
34	646054,75	339946,12
35	646046,18	339960,81
36	646038,84	339967,54
37	646022,63	339986,81
38	646011,31	339999,96
39	645972,77	340044,92
40	645933,01	340071,84
41	645907,32	340092,33
42	645873,98	340108,54
43	645820,75	340137,60
44	645766,61	340154,42
45	645756,52	340144,64
46	645746,12	340125,37
47	645734,80	340102,12
48	645687,39	340061,75
49	645680,97	340064,19
50	645661,70	340028,71
51	645663,23	340014,64
52	645648,85	340001,79
53	645647,32	339998,12
54	645599,91	340013,11
55	645594,57	340038,98
56	645560,61	340053,99
57	645547,19	340071,76
58	645511,25	340044,12
59	645498,61	340028,32
60	645491,69	340019,25
61	645486,64	340020,80
62	645485,86	340023,52
63	645471,19	340031,78
64	645440,11	340048,88
65	645409,31	340065,88
66	645411,25	340070,15
67	645432,24	340114,06

¹⁾ Układ współrzędnych płaskich prostokątnych PL-1992 jest jednym z układów tworzących państwowy system odniesień przestrzennych, o którym mowa w przepisach wydanych na podstawie art. 3 ust. 5 ustawy z dnia 17 maja 1989 r. – Prawo geodezyjne i kartograficzne (Dz. U. z 2016 r. poz. 1629 i 1948 oraz z 2017 r. poz. 60).

Numer punktu załamania granicy	Współrzędne punktów załamania granicy (PL-1992) ¹⁾	
	X	Y
68	645435,15	340151,17
69	645395,32	340209,46
70	645332,95	340218,00
71	645297,79	340168,89
72	645061,34	340369,24
73	645018,92	340417,07
74	644906,12	340328,63
75	644940,86	340207,02
76	644831,44	340200,48
77	644696,07	340265,01
78	644671,70	340276,74
79	644631,09	340289,83
80	644595,89	340286,22
81	644570,62	340256,43
82	644549,87	340255,98
83	644509,25	340265,01
84	644498,88	340364,73
85	644400,51	340378,72
86	644334,63	340374,66
87	644238,96	340331,34
88	644238,51	340370,60
89	644205,12	340405,79
90	644205,12	340431,96
91	644169,93	340446,40
92	644140,14	340451,82
93	644142,85	340434,22
94	644164,51	340412,11
95	644173,99	340376,91
96	644167,22	340346,23
97	644140,60	340325,47
98	644114,17	340312,41
99	644123,55	340292,48
100	644081,65	340265,82
101	644107,90	340197,49
102	644073,04	340183,42
103	644007,38	340152,80
104	643965,26	340137,94
105	643926,67	340120,59
106	643864,38	340109,97
107	643852,55	340111,61
108	643828,27	340106,80
109	643803,78	340123,42
110	643763,98	340138,73
111	643729,86	339972,52
112	643690,93	339781,82
113	643663,38	339645,79

Numer punktu załamania granicy	Współrzędne punktów załamania granicy (PL-1992) ¹⁾	
	X	Y
114	643651,57	339592,87
115	643616,58	339428,41
116	643579,83	339422,28
117	643564,09	339403,91
118	643557,53	339373,73
119	643589,02	339344,86
120	643620,95	339357,11
121	643627,95	339357,99
122	643678,25	339363,23
123	643686,56	339374,61
124	643714,99	339336,99
125	643737,73	339352,30
126	643723,30	339426,66
127	643776,66	339432,34
128	643795,91	339437,15
129	643820,40	339426,22
130	643835,71	339435,84
131	643916,19	339427,97
132	643925,61	339431,34
133	643941,00	339437,09
134	644018,61	339444,35
135	644095,72	339453,37
136	644126,76	339458,37
137	644157,31	339457,37
138	644177,33	339450,36
139	644207,88	339432,84
140	644238,92	339434,84
141	644267,46	339425,83
142	644292,50	339429,83
143	644321,54	339425,33
144	644362,59	339418,82
145	644386,13	339285,13
146	644469,74	339288,64
147	644488,27	339191,00
148	644491,27	339177,98
149	644453,22	339161,96
150	644412,16	339127,91
151	644380,12	339109,88
152	644337,06	339111,39
153	644300,51	339103,38
154	644231,91	339075,84
155	644209,88	339068,83
156	644186,85	339064,32
157	644135,78	339029,27
158	644105,73	339012,25
159	644084,20	339008,24

Numer punktu załamania granicy	Współrzędne punktów załamania granicy (PL-1992) ¹⁾	
	X	Y
160	644038,64	339014,75
161	643994,08	339015,25
162	643933,99	339002,73
163	643853,88	339008,74
164	643804,31	339009,24
165	643708,17	338996,73
166	643645,59	338971,69
167	643619,05	338955,67
168	643583,50	338944,15
169	643553,46	338938,64
170	643540,44	338940,65
171	643470,84	338978,20
172	643420,77	339004,74
173	643366,70	339033,78
174	643336,15	339024,76
175	643326,64	339015,25
176	643325,14	338995,72
177	643318,63	338970,19
178	643315,12	338955,67
179	643302,61	338932,14
180	643283,08	338900,09
181	643269,06	338874,05
182	643248,03	338838,50
183	643218,49	338778,42
184	643212,48	338702,81
185	643211,48	338680,78
186	643214,98	338648,74
187	643233,51	338587,15
188	643262,55	338528,07
189	643317,13	338534,58
190	643340,16	338514,55
191	643350,67	338513,55
192	643362,74	338511,23
193	643373,97	338513,24
194	643386,83	338515,60
195	643408,95	338526,53
196	643420,44	338532,11
197	643438,45	338549,38
198	643458,47	338555,21
199	643487,36	338546,59
200	643517,91	338527,07
201	643546,45	338510,04
202	643594,52	338442,95
203	643614,04	338415,91
204	643621,05	338386,37
205	643610,04	338342,81

Numer punktu załamania granicy	Współrzędne punktów załamania granicy (PL-1992) ¹⁾	
	X	Y
206	643606,03	338283,22
207	643602,03	338189,59
208	643635,57	338144,53
209	643651,60	338103,97
210	643667,62	337934,73
211	643671,62	337868,64
212	643689,65	337757,99
213	643700,66	337681,88
214	643717,69	337615,29
215	643727,20	337539,18
216	643733,71	337445,05
217	643718,69	337370,44
218	643715,69	337345,91
219	643723,70	337325,38
220	643735,71	337302,85
221	643756,74	337276,31
222	643808,32	337285,82
223	643842,36	337291,83
224	643864,89	337310,86
225	643872,41	337332,39
226	643888,93	337346,91
227	643904,95	337346,41
228	643930,99	337340,90
229	644002,59	337355,92
230	644015,11	337387,97
231	644041,64	337397,98
232	644114,75	337425,52
233	644160,81	337452,56
234	644206,37	337487,11
235	644232,91	337538,18
236	644264,96	337624,80
237	644275,97	337655,34
238	644270,96	337692,89
239	644292,50	337765,00
240	644375,11	337741,96
241	644557,87	337692,39
242	644718,09	337647,33
243	644699,07	337545,69
244	644677,04	337550,70
245	644673,53	337512,64
246	644827,75	337471,58
247	644886,33	337399,48
248	644893,34	337389,97
249	644879,82	337371,44
250	644856,79	337333,39
251	644825,24	337289,83

Numer punktu załamania granicy	Współrzędne punktów załamania granicy (PL-1992) ¹⁾	
	X	Y
252	644796,20	337252,78
253	644812,17	337223,52
254	644808,90	337224,17
255	644845,53	337146,33
256	644864,83	337107,74
257	644871,69	337087,46
258	644786,00	337019,75
259	644828,85	336958,59
260	644873,66	336895,80
261	644877,58	336890,56
262	644968,83	336915,42
263	645008,74	336928,18
264	645008,08	336931,77
265	645091,48	336888,27
266	645124,84	336835,61
267	645166,06	336792,44
268	645179,14	336780,01
269	645184,37	336755,81
270	645250,44	336684,84
271	645272,68	336706,42
272	645287,40	336729,32
273	645303,75	336750,25
274	645311,82	336744,80
275	645388,06	336711,73
276	645418,34	336771,71
277	645421,98	336782,64
278	645441,32	336824,41
279	645472,43	336884,67
280	645501,58	336927,00
281	645534,66	336982,21
282	645533,26	336988,94
283	645547,55	337011,93

Numer punktu załamania granicy	Współrzędne punktów załamania granicy (PL-1992) ¹⁾	
	X	Y
284	645556,24	337023,14
285	645574,46	337086,48
286	645592,68	337084,24
287	645651,54	337161,60
288	645683,22	337198,32
289	645808,23	337336,23
290	645855,04	337384,44
291	645886,43	337395,65
292	645915,58	337416,39
293	645909,41	337420,88
294	645925,11	337444,98
295	645957,06	337467,97
296	646122,44	337592,42
297	646234,56	337678,75
298	646255,30	337696,13
299	646263,71	337683,79
300	646300,15	337711,82
301	646403,29	337799,28
302	646497,47	337911,95
303	646529,99	337964,65
304	646535,89	337973,54
305	646573,21	338039,00
306	646596,76	338086,71
307	646624,29	338186,43
308	646643,56	338303,88
309	646647,23	338346,09
310	646653,96	338368,42
311	646662,52	338466,00
312	646656,71	338486,80
313	646642,94	338595,08
314	646622,45	338681,94

Załącznik nr 2

**MAPA SPECJALNEGO OBSZARU OCHRONY SIEDLISK BAGNO I JEZIORO
CIEMINO (PLH320036)**

(grafika)

Załącznik nr 2

MAPA
SPECJALNEGO
OBSZARU
OCHRONY SIEDLIISK
BAGNO I JEZIORO
CIEMINO

PLH320036

arkusz 1/1

Skala 1:50 000 dla wydruku w formacie A3



specjalny obszar
ochrony siedlisk

Układ współrzędnych płaskich prostokątnych: PL-1982



CECHOWA
DIREKCJA
OGÓLNY
SOPOTSKA



**SIEDLISKA PRZYRODNICZE BĘDĄCE PRZEDMIOTEM OCHRONY NA
SPECJALNYM OBSZARZE OCHRONY SIEDLISK BAGNO I JEZIORO CIEMINO
(PLH320036)**

Lp.	Kod ²⁾	Nazwa
1	3150	Starorzecza i naturalne eutroficzne zbiorniki wodne ze zbiorowiskami z <i>Nympheion, Potamion</i>
2	6410	Zmiennowilgotne łąki trzęślicowe (<i>Molinion</i>)
3	6510	Nizowe i górskie świeże łąki użytkowane ekstensywnie (<i>Arrhenatherion elatioris</i>)
4	7120	Torfowiska wysokie zdegradowane, lecz zdolne do naturalnej i stymulowanej regeneracji
5	7140	Torfowiska przejściowe i trzęsawiska (przeważnie z roślinnością z <i>Scheuchzeria-Caricetea</i>)
6	9110	Kwaśne buczyny (<i>Luzulo-Fagetum</i>)
7	9160	Grąd subatlantycki (<i>Stellario-Carpinetum</i>)
8	91D0	Bory i lasy bagienne (<i>Vaccinio uliginosi Betuletum pubescentis, Vaccinio uliginosi Pinetum, Pino mugo-Sphagnetum, Sphagno girgensohnii-Piceetum</i>) i brzoźowo-sosnowe bagienne lasy borealne
9	91E0	Łęgi wierzbowe, topolowe, olszowe i jesionowe (<i>Salicetum albo-fragilis, Populetum albae, Alnenion glutinoso-incanae</i>) i olsy źródliskowe

✓
 ✓
 ✓
 ✓
 ✓
 ✓
 ✓
 ✓
 ✓
 ✓

Dyrektor Departamentu
Zarządzania Zasobami Przyrody

Marta Równiak
Marta Równiak

Instytut
Chromosomów i
Zasobów Przyrody

Milczarek
Milczarek

Główny Specjalist

Marta Zak-Wrótniak
Marta Zak-Wrótniak

²⁾ Kody siedlisk są zgodne z rozporządzeniem Ministra Środowiska z dnia 13 kwietnia 2010 r. w sprawie siedlisk przyrodniczych oraz gatunków będących przedmiotem zainteresowania Wspólnoty, a także kryteriów wyboru obszarów kwalifikujących się do uznania lub wyznaczenia jako obszary Natura 2000 (Dz. U. z 2014 r. poz. 1713).

projekt z dnia 11.01.2017 r.

UZASADNIENIE

Specjalny obszar ochrony siedlisk Bagno i Jezioro Ciemino (PLH320036) jest wyznaczany przez Ministra Środowiska, w drodze rozporządzenia, na podstawie upoważnienia ustawowego zawartego w art. 27a ust. 1 ustawy z dnia 16 kwietnia 2004 r. o ochronie przyrody (Dz. U. z 2016 r. poz. 2134, 2249 i 2260 oraz z 2017 r. poz. 60 i 132), zgodnie z którym w ww. rozporządzeniu należy określić nazwę, położenie administracyjne, obszar i mapę obszaru, cel i przedmiot ochrony specjalnego obszaru ochrony siedlisk.

Wyznaczenie specjalnych obszarów ochrony siedlisk przez Ministra Środowiska następuje w terminie 6 lat od dnia ich zatwierdzenia przez Komisję Europejską jako obszary mające znaczenie dla Wspólnoty stosownie do art. 27a ust. 4 ustawy z dnia 16 kwietnia 2004 r. o ochronie przyrody. Zgodnie z decyzją wykonawczą Komisji (UE) 2016/2332 z dnia 9 grudnia 2016 r. w sprawie przyjęcia dziesiątego zaktualizowanego wykazu terenów mających znaczenie dla Wspólnoty składających się na alpejski region biogeograficzny (notyfikowaną jako dokument nr C(2016) 8185) (Dz. Urz. UE L 353 z 23.12.2016, str. 256) oraz decyzją wykonawczą Komisji (UE) 2016/2334 z dnia 9 grudnia 2016 r. w sprawie przyjęcia dziesiątego zaktualizowanego wykazu terenów mających znaczenie dla Wspólnoty składających się na kontynentalny region biogeograficzny (notyfikowaną jako dokument nr C(2016) 8191) (Dz. Urz. UE L 353 z 23.12.2016, str. 324) na terenie Rzeczypospolitej Polskiej funkcjonuje obecnie 849 obszarów mających znaczenie dla Wspólnoty.

Specjalne obszary ochrony siedlisk powinny zostać wyznaczone odrębnymi aktami wykonawczymi dla poszczególnych form ochrony przyrody, aby uzyskać przejrzystość systemu prawnego.

Zastosowanie powyższej formy techniki legislacyjnej ma na celu:

- 1) wypełnienie zaleceń Komisji Europejskiej w zakresie ustalania celów ochrony dla obszarów Natura 2000 (Nota z dnia 23 listopada 2012 r.) mówiących o konieczności definiowania celów ochrony na poziomie każdego obszaru, będących punktem odniesienia do określania środków ochrony obszaru oraz przeprowadzania ocen oddziaływania skutków planów i projektów na ten obszar;
- 2) eliminację wątpliwości i niejasności w odniesieniu do celów i przedmiotów ochrony

danego obszaru Natura 2000, utrudniających inwestorom przygotowanie dokumentacji w procedurach ocen oddziaływania na środowisko;

3) uproszczenie procesu wprowadzania koniecznych zmian do rozporządzeń wynikających np. z konieczności uszczegółowienia przebiegu granic wynikających z planów zadań ochronnych dla obszaru Natura 2000 i planów ochrony dla obszarów Natura 2000, korekty przedmiotów ochrony na danym obszarze, które w przypadku rozporządzenia zbiorczego oznaczałoby konieczność wielokrotnych jego nowelizacji w krótkim czasie jako skutku postępu wiedzy naukowej o poszczególnych obszarach Natura 2000;

4) uniknięcie, podczas procesu uzgadniania, ryzyka podważania zasadności wyznaczenia obszarów, których nowelizacja przepisów nie dotyczy, utrudniającego sprawne zarządzanie siecią Natura 2000 i znacznie wydłużającego proces legislacyjny;

5) zachowanie przejrzystości systemu prawnego przez uniknięcie tworzenia aktów prawa liczących kilkaset stron wraz z licznymi załącznikami mapowymi, powodujących trudności w odbiorze.

W projekcie rozporządzenia Ministra Środowiska w sprawie specjalnego obszaru ochrony siedlisk Bagno i Jezioro Ciemino (PLH320036) określono położenie administracyjne, obszar i mapę obszaru oraz cel ochrony, jak również przedmioty ochrony, zgodnie z danymi zawartymi w Standardowym Formularzu Danych obszaru, zaakceptowanymi w drodze decyzji przez Komisję Europejską. W projekcie rozporządzenia określono także obszar w postaci wykazu współrzędnych punktów załamania granicy, co pozwala na jednoznaczne ustalenie jego położenia, a w konsekwencji wpływa na przejrzystość przepisów prawa i stanowi udogodnienie dla adresatów norm w ich stosowaniu.

Mapa obszaru, stanowiąca załącznik do projektu rozporządzenia, została przygotowana w skali 1:50 000, co oznacza dokładność określenia granicy w terenie ca. 25 m. Wymogi stawiane przez Komisję Europejską w zakresie szczegółowości map sporządzonych przez Generalnego Dyrektora Ochrony Środowiska wskazują, że powinny być one sporządzane w skali co najmniej 1:100 000. W związku z powyższym zaproponowana w projekcie skala 1:50 000 jest wystarczająca.

Ponadto w przypadku potrzeby określenia przebiegu granicy z dokładnością do poziomu 1 cm służą współrzędne XY punktów załamania.

Specjalny obszar ochrony siedlisk Bagno i Jezioro Ciemino (PLH320036) wyznaczony w drodze przedmiotowego rozporządzenia, nie ulega zmianie w porównaniu do obszaru zamieszczonego na liście obszarów Natura 2000, o której mowa w art. 27 ust. 1 ustawy z dnia 16 kwietnia 2004 r. o ochronie przyrody, która została zaopiniowana przez właściwe rady

gmin oraz zatwierdzona przez Radę Ministrów w 2006 r. oraz przez Komisję Europejską w drodze decyzji Komisji z dnia 12 grudnia 2008 r. w przyjmującej na mocy dyrektywy Rady 92/43/EWG drugi zaktualizowany wykaz terenów mających znaczenie dla Wspólnoty składających się na kontynentalny region biogeograficzny (notyfikowanej jako dokument (C(2008) 8039) (2009/93/WE) (Dz. Urz. UE L 43 z 13.02.2009, str. 63).

Ponadto dla przedmiotowego obszaru, w ramach projektu POIS.05.03.00-00-186/09 „Opracowanie planów zadań ochronnych dla obszarów Natura 2000 na obszarze Polski” współfinansowanego ze środków UE, został sporządzony projekt planu zadań ochronnych. Plan ten został zatwierdzony zarządzeniem Regionalnego Dyrektora Ochrony Środowiska w Szczecinie z dnia 31 marca 2014 r. w sprawie ustanowienia planu zadań ochronnych dla obszaru Natura 2000 Bagno i Jezioro Ciemino PLH320036 (Dz. Urz. Woj. Zach. poz. 1650). Oceny powierzchni, stanu i znaczenia poszczególnych przedmiotów ochrony ustalono na podstawie prac terenowych wykonanych w 2006 r. w ramach opracowania planu ochrony rezerwatu. Inwentaryzacja przyrodnicza w obszarze wykonana została w 2011 r. podczas prac nad planem zadań ochronnych.

Specjalny obszar ochrony siedlisk Bagno i Jezioro Ciemino (PLH320036) obejmuje dawne torfowisko wysokie porośnięte zwartym borem bagiennym i przylegające do niego jezioro. Obszar został wyznaczony przede wszystkim w celu zapewnienia ochrony znajdującym się tu 9 typom siedlisk przyrodniczych które są wymienione w Załączniku I dyrektywy Rady 92/43/EWG z dnia 21 maja 1992 r. w sprawie ochrony siedlisk przyrodniczych oraz dzikiej fauny i flory (Dz. Urz. L 206 z 22.07.1992, str. 7, z późn. zm. - Dz. Urz. UE Polskie wydanie specjalne, rozdz. 15, t. 2, str. 102) – dalej „dyrektywą siedliskową”. Do najlepiej zachowanych zalicza się: kwaśne buczyny (*Luzulo-Fagetum*), bory i lasy bagiennie (*Vaccinio uliginosi Betuletum pubescentis*, *Vaccinio uliginosi Pinetum*, *Pino mugo-Sphagnetum*, *Sphagno girgensohnii-Piceetum*) i brzoźowo-sosnowe bagiennie lasy borealne.

Projekt rozporządzenia został zamieszczony w Biuletynie Informacji Publicznej Ministra Środowiska przez zamieszczenie linku do zakładki Rządowego Procesu Legislacyjnego na stronie Biuletynu Informacji Publicznej Rządowego Centrum Legislacji, zgodnie z przepisami ustawy z dnia 7 lipca 2005 r. o działalności lobbingsowej w procesie stanowienia prawa (Dz. U. poz. 1414, z późn. zm.). Nie odnotowano zainteresowania pracami nad projektem w trybie przepisów ww. ustawy.

Projekt rozporządzenia nie podlega procedurze notyfikacji aktów prawnych, określonej w przepisach rozporządzenia Rady Ministrów z dnia 23 grudnia 2002 r. w sprawie

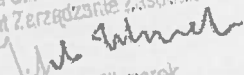
sposobu funkcjonowania krajowego systemu notyfikacji norm i aktów prawnych (Dz. U. poz. 2039, z późn. zm.), gdyż nie zawiera przepisów technicznych.

Projekt rozporządzenia jest zgodny z prawem Unii Europejskiej, w tym z dyrektywą siedliskową.

Dyrektor Departamentu
Zarządzania Zasobami Przyrody


Marta Poczciński

Naczelnik
Wydział ds. Obszarów Chronionych
Departament Zarządzania Zasobami Przyrody


Jakub Mikczarek

Główny Specjalista


Marta Zalc-Wołyńska

<p>Nazwa projektu Rozporządzenie Ministra Środowiska w sprawie specjalnego obszaru ochrony siedlisk Bagno i Jezioro Ciemino (PLH320036)</p> <p>Ministerstwo wiodące i ministerstwa współpracujące Ministerstwo Środowiska (w porozumieniu z Ministerstwem Rolnictwa i Rozwoju Wsi oraz Ministerstwem Gospodarki Morskiej i Żeglugi Śródlądowej)</p> <p>Osoba odpowiedzialna za projekt w randze Ministra, Sekretarza Stanu lub Podsekretarza Stanu Pan Andrzej Szweda-Lewandowski Podsekretarz Stanu w Ministerstwie Środowiska</p> <p>Kontakt do opiekuna merytorycznego projektu Pani Marta Rzemieniuk Dyrektor Departamentu Zarządzania Zasobami Przyrody, Generalna Dyrekcja Ochrony Środowiska e-mail: marta.rzemieniuk@gdos.gov.pl tel.: 22-36-92-199</p>	<p>Data sporządzenia 11.01.2016 r.</p> <p>Źródło: art. 27a ust. 1 ustawy z dnia 16 kwietnia 2004 r. o ochronie przyrody (Dz. U. z 2016 r. poz. 2134, 2249 i 2260 oraz z 2017 r. poz. 60 i 132)</p> <p>Nr w wykazie prac legislacyjnych Ministra Środowiska</p>
---	---

OCENA SKUTKÓW REGULACJI

1. Jaki problem jest rozwiązywany?

1. Brak w przepisach prawa polskiego aktu normatywnego wyznaczającego specjalny obszar ochrony siedlisk Bagno i Jezioro Ciemino (PLH320036).

Specjalne obszary ochrony siedlisk ze względu na swoją specyfikę są, zgodnie z ustawą z dnia 16 kwietnia 2004 r. o ochronie przyrody, dalej „uop”, wyznaczone etapowo. Pierwszym etapem prac jest przygotowanie przez kraj członkowski listy proponowanych obszarów mających znaczenie dla Wspólnoty, która po zaopiniowaniu przez właściwe miejscowo rady gmin oraz uzyskaniu zgody Rady Ministrów jest wysyłana do Komisji Europejskiej (art. 27 uop). Dane dotyczące proponowanych obszarów są przesyłane do Komisji Europejskiej w formie elektronicznej bazy danych, w której zebrane są wszystkie dostępne informacje na temat przekazywanych obszarów, w tym m.in. ich: położenie, powierzchnia, przedmioty ochrony i granice.

Komisja Europejska akceptuje propozycje obszarów Natura 2000 przesłane przez kraje członkowskie w drodze decyzji wykonawczej ogłaszanej w Dzienniku Urzędowym Unii Europejskiej. Po wydaniu decyzji przez Komisję Europejską przesłane obszary uzyskują rangę obszarów mających znaczenie dla Wspólnoty, a kraj członkowski ma 6 lat na zapewnienie im stosownej ochrony prawnej, w przypadku Polski, zgodnie z ww. ustawą jest to wyznaczenie w drodze rozporządzenia, jako specjalne obszary ochrony siedlisk (art. 27a ust. 1 uop). Wyznaczenie specjalnego obszaru ochrony siedlisk Bagno i Jezioro Ciemino (PLH320036) w drodze rozporządzenia jest ostatnim legislacyjnym etapem prac nad jego wyznaczeniem na terenie Polski. Specjalny obszar ochrony siedlisk Bagno i Jezioro Ciemino (PLH320036) został zatwierdzony w 2006 r. przez Radę Ministrów oraz w drodze decyzji Komisji z dnia 12 grudnia 2008 r. przyjmującej drugi zaktualizowany wykaz terenów mających znaczenie dla Wspólnoty składających się na kontynentalny region biogeograficzny (notyfikowanej jako dokument nr C(2008) 8039) (2009/93/WE) (Dz. Urz. UE L 43 z 13.02.2009, str. 63).

Niewydanie przedmiotowego aktu wykonawczego będzie równoznaczne z niedopełnieniem przez nasz kraj zobowiązań wynikających z ww. dyrektywy i grozi wszczęciem wobec Polski procedury naruszenia prawa unijnego.

2. Trudności w definiowaniu celów i przedmiotów ochrony na poziomie każdego obszaru przedstawionych w Standardowym Formularzu Danych.

Informacje przekazywane do Komisji Europejskiej w pierwszym etapie prac nad specjalnymi obszarami ochrony siedlisk są zgodnie z decyzją Komisji z dnia 11 lipca 2011 r. w sprawie formularza zawierającego informacje o terenach Natura 2000 (notyfikowaną jako dokument nr C(2011) 4892) (2011/484/UE) (Dz. Urz. UE L 98 z 30.07.2011, str. 39) przedstawiane w postaci Standardowego Formularza Danych. Formularz ze względu na swoją konstrukcję jest nieczytelny i trudny do zrozumienia dla przeciętnego odbiorcy. Inwestorzy wykorzystujący przedstawione informacje zamieszczone w formularzu mają problem ze zdefiniowaniem przedmiotów ochrony, w odniesieniu do których wymagana jest ocena wpływu planowanego planu lub przedsięwzięcia na obszar Natura 2000. Dodatkowo Komisja Europejska wydała 23 listopada 2012 r. Notę, w której wskazała na konieczność definiowania celów ochrony na poziomie każdego obszaru, będących punktem odniesienia do określania środków ochrony obszaru oraz przeprowadzania ocen oddziaływania skutków planów i projektów na ten obszar.

Treść rozporządzenia porządkuje problemy związane z brakiem wiedzy o danym obszarze (i wynikających z tego następstwach).

3. Obowiązujące rozporządzenie Ministra Środowiska z dnia 12 stycznia 2011 r. w sprawie obszarów specjalnej ochrony ptaków (Dz. U. poz. 133, z późn. zm.) w jednym akcie wyznacza 145 obszarów specjalnej ochrony ptaków. W przypadku części obszarów, wszelkie postulowane zmiany są długotrwale blokowane w procesie konsultacji społecznych i uzgodnień ww. aktu prawnego, co wpływa na brak możliwości wprowadzenia zmian na obszarach, co do których nie ma zastrzeżeń. Analogiczna sytuacja mogłaby wystąpić gdyby wydano jedno zbiorcze rozporządzenie dla specjalnych obszarów ochrony siedlisk.

2. Rekomendowane rozwiązanie, w tym planowane narzędzia interwencji, i oczekiwany efekt

W celu wyeliminowania przedmiotowych problemów proponuje się wyznaczenie w drodze rozporządzenia specjalnego obszaru ochrony siedlisk Bagno i Jezioro Ciemino (PLH320036) określając jego położenie administracyjne, obszar, mapę obszaru, cel i przedmiot ochrony. Wprowadzenie regulacji skutkować będzie udogodnieniami dla zainteresowanych podmiotów w zakresie odbioru zawartych w nim treści przez eliminację wątpliwości i niejasności w odniesieniu do celów i przedmiotów ochrony danego obszaru Natura 2000. W efekcie zwiększona zostanie świadomość na temat samego obszaru, celów i przedmiotów jego ochrony wśród podmiotów i osób, na które oddziałuje akt normatywny. Zastosowanie przedmiotowego rozwiązania pozwoli na:

- 1) zakończenie procesu ustanawiania specjalnego obszaru ochrony siedlisk Bagno i Jezioro Ciemino (PLH320036);
- 2) wypełnienie zaleceń Komisji Europejskiej w zakresie ustalania celów ochrony dla obszarów Natura 2000 (Nota z dnia 23 listopada 2012 r.) mówiących o konieczności definiowania celów ochrony na poziomie każdego obszaru, będących punktem odniesienia do określania środków ochrony obszaru oraz przeprowadzania ocen oddziaływania skutków planów i projektów na ten obszar;
- 3) eliminację wątpliwości i niejasności w odniesieniu do celów i przedmiotów ochrony danego obszaru Natura 2000, utrudniających inwestorom przygotowanie dokumentacji w procedurach ocen oddziaływania na środowisko, w tym także przez wskazanie wykazu punktów załamania granicy, co w konsekwencji wpływa na przejrzystość przepisów prawa i stanowi udogodnienie dla adresatów norm w ich stosowaniu. W projekcie rozporządzenia nie wprowadzono korekt granic obszaru;
- 4) uniknięcie wielokrotnych nowelizacji rozporządzenia „zbiorczego” (jednego dla wszystkich obszarów) w przypadku konieczności wprowadzania zmian przebiegu granic wynikających z projektów planów zadań ochronnych dla obszarów Natura 2000 i planów ochrony dla obszarów Natura 2000 czy korekty przedmiotów ochrony na obszarze;
- 5) zachowanie przejrzystości systemu prawnego poprzez uniknięcie tworzenia aktów prawnych liczących kilkaset stron wraz z licznymi załącznikami w formie map, nieprzyjaznych w odbiorze dla adresatów.

3. Jak problem został rozwiązany w innych krajach, w szczególności krajach członkowskich OECD/UE?

Wszystkie kraje członkowskie UE zostały zobowiązane do zidentyfikowania i wyznaczenia obszarów Natura 2000. Szczegółowe rozwiązania, co do formy wyznaczenia tych obszarów są zależne od systemów prawnych w poszczególnych państwach. Poniższa analiza odnosi się do krajów UE, w których, podobnie jak w Polsce, ustanowienie obszarów Natura 2000 odbywa się w drodze aktu powszechnie obowiązującego prawa.

W Republice Czeskiej ratyfikuje się decyzje Komisji w sprawie przyjęcia zaktualizowanych wykazów terenów mających znaczenie dla Wspólnoty składających się na dany region biogeograficzny. Ratyfikacja następuje w formie rozporządzenia Rady Ministrów. Wszystkie specjalne obszary ochrony siedlisk wyznaczane są jednym rozporządzeniem

W Republice Irlandii specjalne obszary ochrony siedlisk wyznaczane są w drodze rozporządzenia Minister for Arts, Heritage and the Gaeltacht. W każdym rozporządzeniu wskazany jest przedmiot ochrony danego obszaru oraz jego ogólny cel ochrony. Dodatkowo określana jest lista działań, których podejmowanie wymaga dokonania autoryzacji przez administrację ochrony przyrody.

W Wielkiej Brytanii przy wyznaczaniu obszaru Natura 2000 ogłaszane są dwa dokumenty: wezwanie (ang. *Citation*) oraz standardowy formularz danych obszaru Natura 2000. Oba dokumenty są prawnie obowiązujące w Wielkiej Brytanii. Pierwszy dokument służy konsultacjom społecznym obszaru, natomiast standardowy formularz danych zawiera wszystkie informacje przestrzenne i opisowe dotyczące obszaru, w tym wymienia gatunki i siedliska stanowiące przedmiot ochrony w skali każdego obszaru. W Wielkiej Brytanii standardowy formularz danych obszarów Natura 2000 jest zatwierdzany przez rząd, a następnie przekazywany do Komisji Europejskiej.

4. Podmioty, na które oddziałuje projekt

Grupa	Wielkość	Źródło danych	Oddziaływanie
służby ochrony przyrody, w tym właściwy miejscowo Regionalny Dyrektor Ochrony Środowiska w Szczecinie	1	Dane własne GDOŚ	konieczność koordynowania funkcjonowania terenów znajdujących się w granicach specjalnego obszaru ochrony siedlisk Bagno i Jezioro

Regionalna Dyrekcja Lasów w Państwowych w Szczecinku, Nadleśnictwo Czarnobór	2	www.lasy.gov.pl	Ciemino (PLH320036) konieczność realizacji zadań związanych z ochroną przyrody w lasach na terenie specjalnego obszaru ochrony siedlisk Bagno i Jezioro Ciemino (PLH320036)
organy administracji samorządowej i terenowe organy administracji rządowej	3	Dane własne GDOS	konieczność uzgadniania ustaleń związanych z realizacją przedsięwzięć oraz opracowań planistycznych mogących oddziaływać na obszar objęty ochroną prawną
właściciele i użytkownicy gruntów rolnych, leśnych i wód oraz właściciele nieruchomości, w obrębie których występują siedliska przyrodnicze, gatunki i ich siedliska, które są przedmiotem ochrony w ww. obszarze Natura 2000	nieznana	-	konieczność uzgadniania ustaleń związanych z realizacją przedsięwzięć w obszarach prawnie chronionych z organami ochrony przyrody oraz dostosowanie użytkowania terenu do wymogów ochrony obszaru, jeśli zostało to wskazane w planie zadań ochronnych/ planie ochrony obszaru
przedsiębiorcy zainteresowani realizacją przedsięwzięć na ww. obszarze Natura 2000	nieznana	-	konieczność uwzględniania w procedurach ocen oddziaływania na środowisko występowania obszaru Natura 2000

5. Informacje na temat zakresu, czasu trwania i podsumowanie wyników konsultacji

Z uwagi na fakt, iż projekt rozporządzenia jest końcowym etapem procesu legislacyjnego rozpoczętego w 2006 r., w którym to wysłano do zaopiniowania propozycję obszaru Bagno i Jezioro Ciemino (PLH320036) przez właściwą radę gminy, wojewodę, marszałka, a także organizacje ekologiczne, lista podmiotów z którymi był on konsultowany została ograniczona do następujących podmiotów:

- 1) Państwowej Rady Ochrony Przyrody;
- 2) Państwowej Rady Ochrony Środowiska;
- 3) Instytutu Ochrony Przyrody PAN w Krakowie;
- 4) Krajowej Rady Gospodarki Wodnej;
- 5) Centrum Prawa Ekologicznego;
- 6) Fundacji Wspierania Inicjatyw Ekologicznych;
- 7) Instytutu na Rzecz Ekorozwoju;
- 8) Klubu Przyrodników;
- 9) Ligi Ochrony Przyrody;
- 10) Międzynarodowego Instytutu PAN – Europejskiego Regionalnego Centrum Ekohydrologii;
- 11) Ogólnopolskiego Towarzystwa Ochrony Ptaków;
- 12) Związku Stowarzyszeń Polska Zielona Sieć;
- 13) Polskiego Klubu Ekologicznego;
- 14) Polskiego Związku Łowieckiego;
- 15) Polskiego Związku Wędkarskiego;
- 16) Polskiego Towarzystwa Rybackiego;
- 17) Polskiego Towarzystwa Ochrony Przyrody „Salamandra”;
- 18) Polskiego Towarzystwa Przyjaciół „Pro Natura”;
- 19) Polskiego Towarzystwa Ochrony Ptaków;
- 20) Komitetu Ochrony Orłów;
- 21) Towarzystwa Przyrodniczego „Bocian”;

ceny stałe z r.)	rodzina, obywatele oraz gospodarstwa domowe						
W ujęciu niepieniężnym	duże przedsiębiorstwa	Wprowadzenie regulacji wyeliminuje wątpliwości i niejasności w odniesieniu do celów i przedmiotów ochrony ww. obszaru Natura 2000, utrudniających inwestorom przygotowanie dokumentacji w procedurach ocen oddziaływania na środowisko. Efektem wprowadzenia regulacji będzie uproszczenie procesu opracowania dokumentacji i uzyskania odpowiednich decyzji w procesie inwestycyjnym.					
	sektor mikro-, małych i średnich przedsiębiorstw	Wprowadzenie regulacji wyeliminuje wątpliwości i niejasności w odniesieniu do celów i przedmiotów ochrony ww. obszaru Natura 2000, utrudniających inwestorom przygotowanie dokumentacji w procedurach ocen oddziaływania na środowisko. Efektem wprowadzenia regulacji będzie uproszczenie procesu opracowania dokumentacji i uzyskania odpowiednich decyzji w procesie inwestycyjnym.					
	rodzina, obywatele oraz gospodarstwa domowe						
Niemieralne	(dodaj/ustuj)						

Dodatkowe informacje, w tym wskazanie źródeł danych i przyjętych do obliczeń założeń

Projektowana regulacja nie wpłynie na proces inwestycyjny z uwagi na fakt, iż nie wprowadza żadnych zmian w odniesieniu do obszaru zatwierdzonego przez Komisję Europejską w 2008 r. Ponadto obszar objęty regulacją zgodnie z ustawą z dnia 3 października 2008 r. o udostępnianiu informacji o środowisku i jego ochronie, udziale społeczeństwa w ochronie środowiska oraz o ocenach oddziaływania na środowisko (Dz. U. z 2016 r. poz. 353, z późn. zm.) podlega procedurom oceny oddziaływania przedsięwzięcia na środowisko od 2006 r., czyli od dnia przestania jego propozycji do Komisji Europejskiej.

Proponowana regulacja nie będzie wywoływać również skutków w ujęciu pieniężnym istotnych ze względu na konkurencyjność gospodarki i przedsiębiorczość, funkcjonowanie przedsiębiorców oraz na rodzinę, obywateli i gospodarstwa domowe.

Spodziewać się natomiast można, że przedmiotowy projekt rozporządzenia przyczyni się do uproszczenia procesu inwestycyjnego w wyniku łatwiejszego dostępu inwestorów do informacji dotyczących przedmiotów i celów jego ochrony.

8. Zmiana obciążeń regulacyjnych (w tym obowiązków informacyjnych) wynikających z projektu

X nie dotyczy

Wprowadzane są obciążenia poza bezwzględnie wymaganymi przez UE (szczegóły w odwróconej tabeli zgodności).	<input type="checkbox"/> tak <input type="checkbox"/> nie <input checked="" type="checkbox"/> X nie dotyczy
<input type="checkbox"/> zmniejszenie liczby dokumentów <input type="checkbox"/> zmniejszenie liczby procedur <input type="checkbox"/> skrócenie czasu na załatwienie sprawy <input checked="" type="checkbox"/> inne: uproszczenie procesu inwestycyjnego	<input type="checkbox"/> zwiększenie liczby dokumentów <input type="checkbox"/> zwiększenie liczby procedur <input type="checkbox"/> wydłużenie czasu na załatwienie sprawy <input type="checkbox"/> inne:
Wprowadzane obciążenia są przystosowane do ich elektroniczności.	<input type="checkbox"/> tak <input type="checkbox"/> nie <input checked="" type="checkbox"/> X nie dotyczy

9. Wpływ na rynek pracy

Wprowadzenie regulacji nie będzie miało wpływu na rynek pracy.

10. Wpływ na pozostałe obszary

<input checked="" type="checkbox"/> środowisko naturalne <input type="checkbox"/> sytuacja i rozwój regionalny <input type="checkbox"/> inne:	<input type="checkbox"/> demografia <input type="checkbox"/> mienie państwowe	<input type="checkbox"/> informatyzacja <input type="checkbox"/> zdrowie
Omówienie wpływu	Wprowadzenie regulacji będzie miało pozytywny wpływ na środowisko naturalne, przez zdefiniowanie celów i przedmiotów ochrony na poziomie obszaru, a co za tym idzie skuteczniejsza ich ochronę.	

11. Planowane wykonanie przepisów aktu prawnego

Rozporządzenie wejdzie w życie po upływie 14 dni od dnia ogłoszenia.

12. W jaki sposób i kiedy nastąpi ewaluacja efektów projektu oraz jakie mierniki zostaną zastosowane?


Niniejsze rozporządzenie wynika z konieczności implementacji zapisów dyrektywy Rady 92/43/EWG z dnia 21 maja 1992 r. w sprawie ochrony siedlisk przyrodniczych oraz dzikiej fauny i flory (Dz. Urz. L 206 z 22.07.1992, str. 7, z późn. zm. — Dz. Urz. UE Polskie wydanie specjalne, rozdz. 15, t. 2, str. 102). Ewentualna ewaluacja efektów jego wdrożenia może zostać dokonana po ewaluacji ww. dyrektywy przez Komisję Europejską.

13. Załączniki (istotne dokumenty źródłowe, badania, analizy itp.)

Dyrektor Departamentu
Zarządzania Zasobami Przyrody


Maria Rozmianka

Nacznik
Wydział ds. Obszarów Chronionych
Departament Zarządzania Zasobami Przyrody


Jędrzej Mileczarek

Główny Specjalista


Maria Zak-Wołyńska

Raport z konsultacji publicznych oraz opiniowania

projektów rozporządzeń Ministra Środowiska w sprawie specjalnych obszarów ochrony siedlisk, przesłanych przy piśmie nr BP.0220.86-95.2016.SK(IX) z dnia 21 listopada 2016 r., zwanych dalej projektami

Projekty zgodnie z § 52 ust. 1 uchwały nr 190 Rady Ministrów z dnia 29 października 2013 r. Regulamin pracy Rady Ministrów (M.P. z 2016 r. poz. 1006, z późn. zm.) zostały zamieszczone w Biuletynie Informacji Publicznej na stronie Rządowego Centrum Legislacji w serwisie Rządowy Proces Legislacyjny.

W trybie art. 5 ustawy z dnia 7 lipca 2005 r. o działalności lobbingsowej w procesie stanowienia prawa (Dz. U. poz. 1414, z późn. zm.) zainteresowania pracą nad projektami nie zgłosił żaden podmiot.

W ramach konsultacji publicznych zapytanie do projektów zgłosił Polski Związek Łowiecki. Dotyczyło ono obawy czy procedowana regulacja nie będzie skutkować zakazem polowań na całym obszarze objętym projektem rozporządzenia w sprawie wyznaczenia specjalnego obszaru ochrony siedlisk Bagno i Jezioro Ciemino PLH320036. Ponadto uwaga dotyczyła wpływu projektu na powierzchnię obszaru.

W zakresie tych uwag uprzejmie informuje, iż obszar Natura 2000 Bagno i Jezioro Ciemino PLH320036, dla którego został opracowany projekt rozporządzenia podlegał opiniowaniu z właściwymi radami gmin, a następnie został zatwierdzony przez Radę Ministrów w 2006 r. oraz przez Komisję Europejską w drodze decyzji Komisji z dnia 12 grudnia 2008 r. w sprawie przyjęcia drugiego zaktualizowanego wykazu terenów mających znaczenie dla Wspólnoty składających się na kontynentalny region biogeograficzny, a jego wyznaczenie w drodze rozporządzenia Ministra Środowiska, jako specjalnego obszaru ochrony siedlisk jest ostatnim etapem prac nad jego wyznaczeniem na terenie Polski. Należy podkreślić, iż w stosunku do obszarów mających znaczenie dla wspólnoty zatwierdzonych przez Komisję Europejską, granica specjalnego obszaru siedlisk Bagno i Jezioro Ciemino PLH320036 nie ulega zmianom w stosunku do granic zatwierdzonych w roku 2008.

Przedmiotowy akt prawny nie wprowadza żadnych dodatkowych ograniczeń, ani obowiązków prawnych i gospodarczych, również w zakresie użytkowania łowieckiego, niż te, które obowiązują dotychczas w odniesieniu do wszystkich obszarów mających znaczenie dla Wspólnoty Natura 2000, od roku 2006, tj. od przekazania propozycji ich wykazu do Komisji Europejskiej. Na terenie obszarów Natura 2000 nie podlega ograniczeniu działalność związana z utrzymaniem urządzeń i obiektów służących bezpieczeństwu przeciwpowodziowemu oraz działalność gospodarcza, rolna, leśna, łowiecka i rybacka, a także amatorski połów ryb, jeżeli nie oddziałuje znacząco negatywnie na cele ochrony danego obszaru. Wszystkie planowane inwestycje mogące mieć negatywny wpływ na ich przedmioty ochrony podlegają procedurom oceny oddziaływania przedsięwzięcia na środowisko zgodnie z ustawą z dnia 3 października 2008 r. o udostępnianiu informacji o środowisku i jego ochronie, udziale społeczeństwa w ochronie środowiska oraz o ocenach oddziaływania na środowisko (Dz. U. z 2016 r. poz. 353, z późn. zm.)

Ponadto dla przedmiotowego obszaru zostało sporządzony plan zadań ochronnych, zatwierdzony zarządzeniem Regionalnego Dyrektora Ochrony Środowiska w Szczecinie z dnia 31 marca 2014 r. w sprawie ustanowienia planu zadań ochronnych dla obszaru Natura 2000 Bagno i Jezioro Ciemino PLH320036 (Dz. Urz. Woj. Zach. z 2014 r. poz. 1650).

W ramach opiniowania uwagi do projektów zgłosiły:

1. Dyrekcja Generalna Lasów Państwowych
2. Regionalna Dyrekcja Ochrony Środowiska w Olsztynie
3. Regionalna Dyrekcja Ochrony Środowiska w Poznaniu

Uwagi Dyrekcji Generalnej Lasów Państwowej dotyczyły korekty załącznika „Ocena skutków regulacji” do projektu rozporządzenia w sprawie specjalnego obszaru ochrony siedlisk Bagno i Jezioro Ciemino PLH320036 w pkt 4 poprzez wpisanie Nadleśnictwa Czarnobór jako podmiotu, na który oddziałuje projekt zamiast Nadleśnictwa Szczecinek, które widniało w projekcie. Uwaga została uwzględniona.

Uwagi Regionalnej Dyrekcji Ochrony Środowiska w Olsztynie, dotyczyły m.in. podania kodów obszarów Natura 2000 w nawiasach, co zdaniem Regionalnej Dyrekcji Ochrony Środowiska w Olsztynie nie było spójne z dotychczasowym sposobem nazewnictwa przyjętym przez GDOŚ i inne regionalne dyrekcje ochrony środowiska. W tym zakresie należy wskazać iż opracowane wytyczne miały na celu unormowanie stosowania nazewnictwa w korespondencji urzędów, jednakże w treści rozporządzenia po uzgodnieniach prowadzonych z Rządowym Centrum Legislacji podjęto decyzję o przyjęciu zasady stosowania nazw i kodów obszarów jak w rozporządzeniu Ministra Środowiska z dnia 12 stycznia 2011 r. w sprawie obszarów specjalnej ochrony ptaków (Dz. U. Nr 25, poz. 133 z późn. zm.).

Kolejna uwaga dotyczyła braku kodów gatunków zwierząt i roślin, choć takie kody wprowadzono dla siedlisk przyrodniczych, co zdaniem Regionalnej Dyrekcji Ochrony Środowiska w Olsztynie rodziło niespójność. Kwestia nieuwjęcia kodów wynika jednak z faktu ich częstej zmiany przez Komisję Europejską wraz z wprowadzanymi zmianami w ich systematyce, co skutkowało koniecznością aktualizacji w tym zakresie przedmiotowych rozporządzeń, co przy planowanej ich liczbie (849) byłoby zadaniem czasochłonnym i trudnym do realizacji.

W odniesieniu do uwagi zgłoszonej do projektu rozporządzenia dla obszaru Natura 2000 Niedźwiedzie Wielkie PLH280050 dotyczącej zmodyfikowanie treści uzasadnienia, to została ona uwzględniona i wprowadzona do projektu.

Uwagi Regionalnej Dyrekcji Ochrony Środowiska w Poznaniu dotyczyły m.in. wskazanego w załączniku nr 1 do projektu rozporządzenia wykazu współrzędnych punktów załamania granicy dla obszaru Torfowisko Rzezińskie PLH300019. Po porównaniu punktów załamania z ich wykazem zawartym w załączniku nr 1 do zarządzenia nr 11/13 Regionalnego Dyrektora Ochrony Środowiska w Poznaniu z dnia 31 stycznia 2014 r. w sprawie ustanowienia planu zadań ochronnych dla obszaru Torfowisko Rzezińskie PLH300019, należy stwierdzić, iż obie granice są tożsame. Różnica w obu porównywanych tabelach wynika wyłącznie z rozpoczęcia opisu poligonu od innego punktu załamania granicy. Z uwagi na fakt, iż różnica w wykazie nie wpływa na przebieg oraz powierzchnię obszaru, a związana jest z zastosowaniem różnych algorytmów programów GIS, pozostawiono obecną

wersję załącznika nr 1 do projektu rozporządzenia. Należy zaznaczyć, iż punkty załamania granic specjalnych obszarów ochrony siedlisk zostały określone zgodnie z jednolitym algorytmem dla wszystkich opracowanych projektów Ministra Środowiska w sprawie specjalnych obszarów siedlisk.

W odniesieniu do pozostałych uwag zgłoszonych do projektów rozporządzeń w sprawie wyznaczenia obszarów ochrony siedlisk Uroczyska Plyty Krotoszyńskiej PLH320002, Sieraków PLH300013 oraz Torfowisko Rzezińskie PLH300019, to zostały one uwzględnione i wprowadzone do projektów rozporządzeń.

Projekty rozporządzeń zostały również przekazane do zaopiniowania przez Komisję Wspólną Rządu i Samorządu Terytorialnego zgodnie z ustawą z dnia 6 maja 2005 r. o Komisji Wspólnej Rządu i Samorządu Terytorialnego oraz o przedstawicielach Rzeczypospolitej Polskiej w Komitecie Regionów Unii Europejskiej (Dz. U. Nr 90 poz. 759) oraz pozytywnie zaopiniowane.

Projekt nie podlegał opiniowaniu, konsultacji ani uzgodnieniom z organami i instytucjami Unii Europejskiej, w tym z Europejskim Bankiem Centralnym.

Główny Specjalista

Złoto Zak. 10.10.17