

ROZPORZĄDZENIE
MINISTRA ŚRODOWISKA ¹⁾

z dnia 2016 r.

w sprawie specjalnego obszaru ochrony siedlisk Rzeka San (PLH180007)

Na podstawie art. 27a ust. 1 ustawy z dnia 16 kwietnia 2004 r. o ochronie przyrody (Dz. U. z 2015 r. poz. 1651, 1688 i 1936 oraz z 2016 r. poz. 422) zarządza się, co następuje:

§ 1. 1. Wyznacza się specjalny obszar ochrony siedlisk Rzeka San (PLH180007²⁾), obejmujący obszar 1374,76 ha, położony w województwie podkarpackim.

2. Granica obszaru, o którym mowa w ust. 1, w postaci wykazu współrzędnych punktów załamania granicy jest określona w załączniku nr 1 do rozporządzenia.

§ 2. Mapa obszaru, o którym mowa w § 1, jest określona w załączniku nr 2 do rozporządzenia.

§ 3. Obszar, o którym mowa w § 1, wyznacza się w celu:

- 1) trwałej ochrony populacji zagrożonych wyginięciem gatunków zwierząt innych niż ptaki lub
 - 2) odtworzenia właściwego stanu ochrony gatunków, o których mowa w pkt 1
- w stosunku do przedmiotów ochrony.

§ 4. Przedmiotem ochrony na obszarze, o którym mowa w § 1, są gatunki zwierząt innych niż ptaki, określone w załączniku nr 3 do rozporządzenia, oraz ich siedliska.

§ 5. Rozporządzenie wchodzi w życie po upływie 14 dni od dnia ogłoszenia.

¹⁾Minister Środowiska kieruje działem administracji rządowej – środowisko, na podstawie § 1 ust. 2 pkt 2 rozporządzenia Prezesa Rady Ministrów z dnia 17 listopada 2015 r. w sprawie szczegółowego zakresu działania Ministra Środowiska (Dz. U. poz. 1904 i 2095).

²⁾Kod obszaru został określony zgodnie z decyzją wykonawczą Komisji (UE) 2015/2369 z dnia 26 listopada 2015 r. w sprawie przyjęcia dziewiątego zaktualizowanego wykazu terenów mających znaczenie dla Wspólnoty składających się na kontynentalny region biogeograficzny (notyfikowaną jako dokument nr C(2015) 8191) (Dz. Urz. UE L 338 z 23.12.2015, str. 34).

MINISTER ŚRODOWISKA

W porozumieniu:

MINISTER ROLNICTWA

I ROZWOJU WSI

MINISTER GOSPODARKI


MORSKIEJ I ŻEGLUGI

ŚRÓDLĄDOWEJ

Naczeinik
Wydział ds. Obszarów Chronionych
Departament Zarządzania Zasobami Przyrody



Jakub Mikczarek

Główny Specjalista


Marta Zak-Wołyńko

Zastępca Dyrektora Departamentu
Zarządzania Zasobami Przyrody


Andrzej Ginalski

Specjalista

Stanisław Kuźmiński
15.07.2016r.

RADCA PRAWNY
Wa-10878
W/2 Kuzemczak
Justyna Kuzemczak
15.09.2016r.

ZA ZGODNOŚĆ
POD WZGLĘDEM PRAWNYM,
LEGISLACYJNYM I REDAKCYJNYM

UZASADNIENIE

Obszar ochrony siedlisk Rzeka San (PLH180007) wyznacza Minister Środowiska w drodze rozporządzenia na podstawie upoważnienia ustawowego zawartego w art. 27a ust. 1 ustawy z dnia 16 kwietnia 2004 r. o ochronie przyrody (Dz. U. z 2015 r. poz. 1651, z późn. zm.), zgodnie z którym w ww. rozporządzeniu należy określić nazwę, położenie administracyjne, obszar i mapę obszaru, cel i przedmiot ochrony specjalnego obszaru ochrony siedlisk.

Wyznaczenie specjalnych obszarów ochrony siedlisk przez Ministra Środowiska następuje w terminie 6 lat od dnia ich zatwierdzenia przez Komisję Europejską jako obszary mające znaczenie dla Wspólnoty stosownie do art. 27a ust. 4 ustawy z dnia 16 kwietnia 2004 r. o ochronie przyrody. Zgodnie z decyzją wykonawczą Komisji (UE) 2015/2370 z dnia 26 listopada 2015 r. w sprawie przyjęcia dziewiątego zaktualizowanego wykazu terenów mających znaczenie dla Wspólnoty składających się na alpejski region biogeograficzny (notyfikowaną jako dokument nr C(2015) 8206) (Dz. Urz. UE L 338 z 23.12.2015, str. 367)) oraz decyzją wykonawczą Komisji (UE) 2015/2369 z dnia 26 listopada 2015 r. w sprawie przyjęcia dziewiątego zaktualizowanego wykazu terenów mających znaczenie dla Wspólnoty składających się na kontynentalny region biogeograficzny (notyfikowaną jako dokument nr C(2015) 8191) (Dz. Urz. UE L 338 z 23.12.2015, str. 34)) na terenie Rzeczypospolitej Polskiej funkcjonuje obecnie 849 obszarów mających znaczenie dla Wspólnoty.

Specjalne obszary ochrony siedlisk powinny zostać wyznaczone odrębnymi aktami wykonawczymi dla poszczególnych form ochrony przyrody.

Zastosowanie powyższej formy techniki legislacyjnej ma na celu:

- 1) wypełnienie zaleceń Komisji Europejskiej w zakresie wskazania celów ochrony dla obszarów Natura 2000 (Nota z dnia 23 listopada 2012 r.) mówiących o konieczności definiowania celów ochrony na poziomie każdego obszaru, będących punktem odniesienia do określania środków ochrony obszaru oraz przeprowadzania ocen oddziaływania skutków planów i projektów na ten obszar;
- 2) eliminację wątpliwości i niejasności w odniesieniu do celów i przedmiotów ochrony danego obszaru Natura 2000, utrudniających inwestorom przygotowanie dokumentacji w procedurach ocen oddziaływania na środowisko;
- 3) uproszczenie procesu wprowadzania koniecznych zmian do rozporządzeń wynikających

np. z konieczności uszczegółowienia przebiegu granic wynikających z planów zadań ochronnych dla obszaru Natura 2000 i planów ochrony dla obszarów Natura 2000, korekty przedmiotów ochrony na danym obszarze, które w przypadku rozporządzenia zbiorczego oznaczałyby konieczność wielokrotnych jego nowelizacji w krótkim czasie jako skutku postępu wiedzy naukowej o poszczególnych obszarach Natura 2000;

4) uniknięcie, podczas procesu uzgadniania, ryzyka podważania zasadności wyznaczenia obszarów, których nowelizacja przepisów nie dotyczy, utrudniającego sprawne zarządzanie siecią Natura 2000 i znacznie wydłużającego proces legislacyjny;

5) zachowanie przejrzystości systemu prawnego przez uniknięcie tworzenia aktów prawa liczących kilkaset stron wraz z licznymi załącznikami mapowymi, powodujących trudności w odbiorze.

W projekcie rozporządzenia Ministra Środowiska w sprawie specjalnego obszaru ochrony siedlisk Rzeka San (PLH180007) określono położenie administracyjne, obszar i mapę obszaru oraz cel ochrony, jak również przedmioty ochrony, zgodnie z danymi zawartymi w Standardowym Formularzu Danych obszaru, zaakceptowanymi w drodze decyzji przez Komisję Europejską. W projekcie rozporządzenia określono także obszar w postaci wykazu współrzędnych punktów załamania granicy, co pozwala na jednoznaczne ustalenie jego położenia, a w konsekwencji wpływa na przejrzystość przepisów prawa i stanowi udogodnienie dla adresatów norm w ich stosowaniu.

Mapa obszaru, stanowiąca załącznik do projektu rozporządzenia, została przygotowana w skali 1:50 000, co oznacza dokładność określenia granicy w terenie ca. 25 m. Wymogi stawiane przez Komisję Europejską w zakresie szczegółowości map sporządzonych przez Generalnego Dyrektora Ochrony Środowiska wskazują, że powinny być one sporządzane w skali co najmniej 1:100 000. W związku z powyższym zaproponowana w projekcie skala 1:50 000 jest wystarczająca.

Ponadto w przypadku potrzeby określenia przebiegu granicy z dokładnością do poziomu 1 cm służą współrzędne XY punktów załamania.

Specjalny obszar ochrony siedlisk Rzeka San (PLH180007), wyznaczany w drodze przedmiotowego rozporządzenia, nie ulega zmianie w porównaniu do obszaru zamieszczonego na liście obszarów Natura 2000, o której mowa w art. 27 ust. 1 ustawy z dnia 16 kwietnia 2004 r. o ochronie przyrody, która została zaopiniowana przez właściwe rady gmin oraz zatwierdzona przez Radę Ministrów w 2007 r. oraz przez Komisję Europejską w drodze decyzji Komisji z dnia 12 grudnia 2008 r. przyjmującej, w sprawie przyjęcia na mocy dyrektywy Rady 92/43/EWG drugiego zaktualizowanego wykazu terenów mających

znaczenie dla Wspólnoty, składających się na kontynentalny region biogeograficzny (notyfikowaną jako dokument nr C(2008) 8039) (2009/93/WE) (Dz. Urz. UE L 43 z 13.02.2009, str. 63)).

Ponadto dla przedmiotowego obszaru, w ramach projektu POIS.05.03.00-00-186/09 „Opracowanie planów zadań ochronnych dla obszarów Natura 2000 na obszarze Polski” współfinansowanego ze środków UE, został sporządzony projekt planu zadań ochronnych. Plan ten został zatwierdzony Zarządzeniem Regionalnego Dyrektora Ochrony Środowiska w Rzeszowie z dnia 31 lipca 2014 r. w sprawie ustanowienia planu zadań ochronnych dla obszaru Natura 2000 Rzeka San PLH180007 (Dz. Urz. Woj. Podkarpackiego z 1 sierpnia 2014 r. poz. 2160). Inwentaryzacja obszaru została przeprowadzona podczas prac nad planem zadań ochronnych.

Specjalny obszar ochrony siedlisk Rzeka San (PLH180007) został wyznaczony w celu zapewnienia ochrony występującym na jego terenie 7 gatunkom zwierząt z Załącznika II dyrektywy Rady 92/43/EWG z dnia 21 maja 1992 r. w sprawie ochrony siedlisk przyrodniczych oraz dzikiej fauny i flory (Dz. Urz. WE L 206 z 22.07.1992, str. 7, z późn. zm. – Dz. Urz. UE Polskie wydanie specjalne, rozdz. 15, t. 2, str. 102), dalej „dyrektywa siedliskowa”. Obszar stanowi ważną ostoję dla wielu gatunków ryb, w tym m. in. dla jednej z największych w kraju populacji kielbka Kesslera *Gobio kessleri*, stanowiącą przypuszczalnie około 80% całej populacji tego gatunku na terenie Polski. W części rzeki położonej poniżej Przemyśla liczna jest także populacja kielbka białopłetwego *Gobio albipinnatus* i bolenia *Aspius aspius*. Łącznie przedmiotem ochrony w obszarze jest 6 gatunków ryb z Załącznika II dyrektywy siedliskowej.

Projekt rozporządzenia zostanie zamieszczony w Biuletynie Informacji Publicznej Ministra Środowiska przez zamieszczenie linku do zakładki Rządowego Procesu Legislacyjnego na stronie Biuletynu Informacji Publicznej Rządowego Centrum Legislacji, zgodnie z przepisami ustawy z dnia 7 lipca 2005 r. o działalności lobbingsowej w procesie stanowienia prawa (Dz. U. poz. 1414, z późn. zm.).

Projekt rozporządzenie nie podlega procedurze notyfikacji aktów prawnych, określonej w przepisach rozporządzenia Rady Ministrów z dnia 23 grudnia 2002 r. w sprawie sposobu funkcjonowania krajowego systemu notyfikacji norm i aktów prawnych (Dz. U. poz. 2039, z późn. zm.), gdyż nie zawiera przepisów technicznych.

Projekt rozporządzenia jest zgodny z prawem Unii Europejskiej, w tym z dyrektywą siedliskową.

Naczelnik
Wydział ds. Obszarów Chronionych
Departament Zarządzania Zasobami Przyrody

Jakub Milczarek

Główny Specjalista

Marta Żak-Wołynko

Zastępca Dyrektora Departamentu
Zarządzania Zasobami Przyrody

Andrzej Ginalski

Załącznik nr 3

GATUNKI ZWIERZĄT INNYCH NIŻ PTAKI, BĘDĄCE PRZEDMIOTEM OCHRONY NA SPECJALNYM OBSZARZE OCHRONY SIEDLISK RZEKA SAN (PLH180007)

Lp.	Nazwa polska	Nazwa naukowa	Populacja objęta ochroną
1	minóg strumieniowy	<i>Lampetra planeri</i>	osiadła
2	kiełb białopłetwy	<i>Gobio albipinnatus</i>	osiadła
3	boleń	<i>Aspius aspius</i>	osiadła
4	głowacz białopłetwy	<i>Cottus gobio</i>	osiadła
5	brzanka	<i>Barbus meridionalis</i>	osiadła
6	kiełb Kesslera	<i>Gobio kessleri</i>	osiadła
7	skójka gruboskorupowa	<i>Unio crassus</i>	osiadła

Naczelnik
Wydział ds. Obszarów Chronionych
Departament Zarządzania Zasobami Przyrody

Jakub Milczarek

Główny Specjalista

Marta Zak-Wołyńska

Zastępca Dyrektora Departamentu
Zarządzania Zasobami Przyrody

Andrzej Ginalski

OPIS ZEWNĘTRZNEJ GRANICY SPECJALNEGO OBSZARU OCHRONY SIEDLISK RZEKA
SAN (KOD OBSZARU PLH180007)

Numer punktu załamania granicy	Współrzędne geograficzne punktów załamania granicy (PL-1992)	
	X	Y
1	218846,12	767101,56
2	218862,49	767044,28
3	218873,25	767005,09
4	218888,33	766965,04
5	218896,94	766943,51
6	218902,11	766924,99
7	218904,49	766908,04
8	218905,55	766900,44
9	218905,55	766877,19
10	218904,26	766847,04
11	218902,11	766822,93
12	218893,93	766779,43
13	218883,16	766736,80
14	218871,96	766698,90
15	218866,75	766680,38
16	218864,21	766671,34
17	218853,01	766636,02
18	218828,90	766589,08
19	218805,64	766539,13
20	218797,03	766515,44
21	218790,14	766478,40
22	218784,54	766438,35
23	218784,54	766403,47
24	218786,26	766372,46
25	218788,42	766322,94
26	218788,42	766297,53
27	218789,28	766275,13
28	218789,28	766256,62
29	218789,71	766240,25
30	218789,71	766218,72
31	218792,29	766192,02
32	218794,88	766171,35
33	218798,32	766148,09
34	218809,52	766096,84
35	218815,55	766071,87
36	218826,31	766043,44
37	218843,54	766012,01
38	218862,92	765983,15
39	218886,17	765947,41
40	218906,85	765915,54
41	218913,25	765907,57
42	218926,22	765891,42
43	218959,39	765851,37
44	219006,33	765804,86
45	219052,84	765761,80
46	219090,73	765724,76

Numer punktu załamania granicy	Współrzędne geograficzne punktów załamania granicy (PL-1992)	
	X	Y
47	219110,11	765704,95
48	219128,20	765687,29
49	219147,58	765664,90
50	219183,76	765639,06
51	219220,79	765613,22
52	219238,88	765599,44
53	219255,67	765585,66
54	219270,32	765570,59
55	219292,28	765543,02
56	219302,62	765532,26
57	219322,00	765515,46
58	219339,22	765500,39
59	219360,32	765483,16
60	219410,28	765444,83
61	219431,81	765428,47
62	219443,87	765417,70
63	219449,90	765409,95
64	219458,94	765394,88
65	219470,14	765384,97
66	219502,87	765366,46
67	219560,58	765337,17
68	219613,55	765316,07
69	219635,51	765306,59
70	219659,63	765301,43
71	219678,15	765301,43
72	219697,09	765303,15
73	219721,64	765309,18
74	219741,88	765315,21
75	219791,84	765334,16
76	219812,51	765342,34
77	219848,68	765356,98
78	219880,12	765366,03
79	219934,38	765375,93
80	219974,44	765376,79
81	220010,18	765373,35
82	220032,57	765368,18
83	220051,95	765362,15
84	220083,18	765353,54
85	220114,40	765344,92
86	220141,96	765339,32
87	220209,57	765331,57
88	220235,41	765330,28
89	220260,39	765332,00
90	220294,84	765335,88
91	220343,94	765343,20
92	220362,45	765347,51
93	220391,31	765358,27
94	220446,43	765384,97
95	220475,29	765400,05
96	220495,96	765414,26
97	220512,75	765426,75

Numer punktu załamania granicy	Współrzędne geograficzne punktów załamania granicy (PL-1992)	
	X	Y
98	220536,87	765447,85
99	220562,71	765471,97
100	220583,38	765496,51
101	220618,26	765533,12
102	220646,69	765566,28
103	220665,63	765590,83
104	220685,88	765617,53
105	220716,45	765663,18
106	220738,85	765696,77
107	220765,98	765738,54
108	220792,68	765777,73
109	220811,63	765812,61
110	220824,98	765838,45
111	220832,30	765854,39
112	220852,97	765904,77
113	220860,72	765925,87
114	220868,04	765950,85
115	220877,95	765986,17
116	220885,69	766016,32
117	220890,54	766040,40
118	220893,45	766068,85
119	220893,45	766084,79
120	220893,45	766102,01
121	220895,60	766119,67
122	220897,33	766134,31
123	220900,77	766144,22
124	220910,68	766173,50
125	220914,12	766189,44
126	220915,41	766212,69
127	220917,14	766237,67
128	220919,29	766254,03
129	220923,60	766276,43
130	220929,63	766306,57
131	220935,65	766331,55
132	220942,98	766367,73
133	220954,60	766421,99
134	220952,45	766432,75
135	220958,05	766447,40
136	220959,34	766460,75
137	220963,22	766508,98
138	220966,23	766539,99
139	220973,98	766595,54
140	220977,86	766621,81
141	220983,03	766642,91
142	220989,49	766654,97
143	220999,82	766666,60
144	221018,34	766686,41
145	221054,95	766711,39
146	221076,05	766724,31
147	221092,84	766732,92
148	221118,68	766740,67

Numer punktu załamania granicy	Współrzędne geograficzne punktów załamania granicy (PL-1992)	
	X	Y
149	221144,95	766745,41
150	221174,24	766748,42
151	221194,05	766749,72
152	221214,72	766749,72
153	221249,60	766744,98
154	221278,02	766740,24
155	221301,71	766733,78
156	221327,55	766726,89
157	221345,64	766720,00
158	221374,92	766706,65
159	221414,11	766688,56
160	221451,15	766672,20
161	221476,99	766658,85
162	221497,66	766645,50
163	221524,79	766631,72
164	221543,74	766623,10
165	221557,09	766617,50
166	221588,09	766611,48
167	221641,50	766596,40
168	221653,12	766591,67
169	221669,06	766591,23
170	221689,30	766588,22
171	221719,88	766583,91
172	221741,84	766577,45
173	221757,77	766570,56
174	221783,61	766557,21
175	221855,10	766517,16
176	221885,25	766497,35
177	221909,79	766476,68
178	221929,17	766455,15
179	221944,25	766434,91
180	221958,89	766411,22
181	221968,36	766391,41
182	221976,54	766366,86
183	221985,59	766344,47
184	222000,66	766310,88
185	222010,57	766295,38
186	222020,90	766276,00
187	222026,93	766260,49
188	222031,24	766238,53
189	222032,96	766221,30
190	222031,67	766198,48
191	222027,79	766173,93
192	222023,05	766160,15
193	222017,89	766147,66
194	222011,43	766129,57
195	222001,95	766114,50
196	221995,49	766102,87
197	221985,16	766089,09
198	221974,82	766075,74
199	221963,62	766067,99

Numer punktu załamania granicy	Współrzędne geograficzne punktów załamania granicy (PL-1992)	
	X	Y
200	221945,97	766056,36
201	221905,06	766033,97
202	221877,49	766019,76
203	221855,10	766009,85
204	221807,73	765987,03
205	221770,26	765970,66
206	221745,71	765957,74
207	221728,49	765948,27
208	221706,09	765931,90
209	221691,02	765920,28
210	221658,72	765886,25
211	221638,91	765869,89
212	221616,52	765855,25
213	221607,04	765847,50
214	221597,14	765835,87
215	221573,45	765807,01
216	221557,52	765785,48
217	221538,57	765754,47
218	221526,94	765730,36
219	221514,45	765704,52
220	221503,26	765670,93
221	221497,23	765642,94
222	221490,34	765605,47
223	221484,74	765570,16
224	221482,58	765550,78
225	221481,72	765524,94
226	221481,72	765479,29
227	221483,02	765452,59
228	221487,75	765415,98
229	221498,52	765353,97
230	221506,27	765320,38
231	221515,31	765287,65
232	221525,22	765248,03
233	221531,25	765222,62
234	221536,42	765195,92
235	221542,01	765159,74
236	221545,46	765139,07
237	221547,61	765117,54
238	221552,35	765095,57
239	221574,74	765051,22
240	221598,43	765000,40
241	221617,38	764962,93
242	221617,38	764954,32
243	221634,17	764918,15
244	221640,63	764914,27
245	221657,43	764902,64
246	221674,23	764887,57
247	221685,42	764876,80
248	221694,90	764864,74
249	221703,51	764852,26
250	221713,42	764835,89

Numer punktu załamania granicy	Współrzędne geograficzne punktów załamania granicy (PL-1992)	
	X	Y
251	221724,18	764814,79
252	221730,64	764800,15
253	221737,10	764782,49
254	221746,58	764748,90
255	221757,77	764694,64
256	221763,80	764646,83
257	221767,68	764586,97
258	221767,25	764565,44
259	221762,94	764555,10
260	221761,22	764546,92
261	221758,63	764526,68
262	221754,33	764506,87
263	221748,73	764489,21
264	221739,25	764470,27
265	221728,92	764450,46
266	221716,86	764428,49
267	221703,08	764409,11
268	221686,71	764389,73
269	221668,20	764368,63
270	221643,22	764342,79
271	221615,66	764316,09
272	221584,65	764282,93
273	221570,87	764268,72
274	221547,18	764236,42
275	221517,90	764193,36
276	221487,32	764152,87
277	221478,28	764142,97
278	221463,21	764132,20
279	221444,69	764115,41
280	221436,50	764108,52
281	221410,23	764089,14
282	221399,04	764076,22
283	221388,70	764062,01
284	221370,61	764036,60
285	221355,97	764010,76
286	221340,90	763973,72
287	221334,01	763950,47
288	221327,12	763915,58
289	221325,40	763887,59
290	221324,10	763854,00
291	221324,10	763824,72
292	221327,55	763797,58
293	221335,73	763759,26
294	221345,21	763733,85
295	221356,83	763714,04
296	221373,63	763687,34
297	221383,53	763675,71
298	221400,33	763657,62
299	221416,69	763637,81
300	221429,18	763619,72
301	221436,07	763610,25

Numer punktu załamania granicy	Współrzędne geograficzne punktów załamania granicy (PL-1992)	
	X	Y
302	221438,66	763603,36
303	221448,99	763587,43
304	221458,47	763571,06
305	221466,22	763553,40
306	221472,68	763534,02
307	221481,29	763503,88
308	221486,03	763485,36
309	221489,04	763461,24
310	221492,49	763437,99
311	221496,80	763404,40
312	221498,95	763376,84
313	221498,52	763357,46
314	221498,52	763339,37
315	221497,23	763325,16
316	221492,92	763295,87
317	221489,91	763269,60
318	221486,89	763245,92
319	221481,29	763208,02
320	221474,40	763172,71
321	221467,08	763145,58
322	221451,15	763097,34
323	221442,10	763049,54
324	221440,38	763033,17
325	221439,59	763011,43
326	221437,97	762967,38
327	221433,49	762935,85
328	221428,75	762905,27
329	221424,43	762888,87
330	221418,42	762866,08
331	221408,08	762816,99
332	221394,30	762770,48
333	221381,81	762734,73
334	221371,91	762706,74
335	221351,24	762663,24
336	221334,01	762631,81
337	221301,71	762575,82
338	221277,16	762537,49
339	221249,60	762499,16
340	221202,23	762437,58
341	221170,79	762403,99
342	221152,27	762386,76
343	221129,88	762367,38
344	221107,92	762350,59
345	221086,96	762336,86
346	221082,94	762334,22
347	221059,25	762320,44
348	221031,26	762303,22
349	221006,28	762293,31
350	220980,87	762283,84
351	220932,21	762264,03
352	220910,25	762254,12

Numer punktu załamania granicy	Współrzędne geograficzne punktów załamania granicy (PL-1992)	
	X	Y
353	220897,76	762246,80
354	220885,70	762236,03
355	220875,36	762226,13
356	220856,41	762213,21
357	220836,60	762200,72
358	220810,33	762184,79
359	220788,80	762173,59
360	220767,70	762162,39
361	220748,32	762155,50
362	220724,63	762146,03
363	220701,81	762135,69
364	220674,68	762124,93
365	220644,53	762113,30
366	220602,76	762094,78
367	220585,10	762089,18
368	220563,14	762083,15
369	220543,33	762080,14
370	220498,11	762073,68
371	220464,52	762071,53
372	220430,07	762073,25
373	220409,40	762075,83
374	220387,43	762081,00
375	220376,24	762087,46
376	220356,43	762095,21
377	220334,89	762104,69
378	220310,78	762115,02
379	220286,66	762128,80
380	220244,89	762160,24
381	220207,85	762193,40
382	220178,13	762221,82
383	220149,28	762256,28
384	220115,69	762301,49
385	220060,57	762370,83
386	220037,31	762401,84
387	220024,82	762422,51
388	220017,07	762438,01
389	220013,19	762449,64
390	220000,71	762486,24
391	219988,65	762548,26
392	219986,92	762565,92
393	219984,34	762604,24
394	219980,46	762656,35
395	219979,17	762686,07
396	219977,02	762716,64
397	219972,28	762739,90
398	219966,25	762760,14
399	219958,07	762784,26
400	219946,01	762815,69
401	219933,52	762840,67
402	219914,58	762870,82
403	219893,47	762898,81

Numer punktu załamania granicy	Współrzędne geograficzne punktów załamania granicy (PL-1992)	
	X	Y
404	219869,36	762928,09
405	219839,21	762959,10
406	219815,96	762978,05
407	219785,38	763001,74
408	219747,05	763028,87
409	219713,89	763049,54
410	219672,55	763072,79
411	219648,86	763084,42
412	219620,44	763094,76
413	219583,40	763105,95
414	219562,50	763111,87
415	219540,77	763118,01
416	219506,75	763125,33
417	219468,42	763134,38
418	219424,92	763139,12
419	219374,54	763143,42
420	219337,07	763145,14
421	219269,89	763143,42
422	219222,95	763140,41
423	219182,03	763136,53
424	219136,38	763131,79
425	219103,22	763126,20
426	219058,87	763118,87
427	219027,86	763114,14
428	219001,16	763108,97
429	218969,29	763098,63
430	218948,19	763089,59
431	218934,84	763080,55
432	218927,95	763070,64
433	218909,00	763038,34
434	218885,74	762991,83
435	218871,96	762958,67
436	218869,38	762947,91
437	218841,82	762879,00
438	218818,99	762823,88
439	218797,46	762766,17
440	218791,00	762742,05
441	218783,68	762711,48
442	218773,77	762668,41
443	218770,33	762642,14
444	218769,90	762621,47
445	218769,47	762605,54
446	218765,59	762589,60
447	218756,12	762542,23
448	218744,92	762493,57
449	218732,43	762452,22
450	218720,37	762407,87
451	218711,76	762387,62
452	218689,80	762342,41
453	218669,99	762309,25
454	218649,75	762278,24

Numer punktu załamania granicy	Współrzędne geograficzne punktów załamania granicy (PL-1992)	
	X	Y
455	218627,35	762247,66
456	218581,70	762188,66
457	218545,53	762141,72
458	218499,88	762093,06
459	218453,80	762047,41
460	218420,21	762011,66
461	218388,34	761978,93
462	218351,73	761946,64
463	218305,22	761897,54
464	218273,35	761863,52
465	218243,21	761826,05
466	218222,97	761800,21
467	218179,90	761740,78
468	218160,09	761721,83
469	218104,11	761657,67
470	218053,29	761600,82
471	217970,17	761513,40
472	217835,38	761366,11
473	217798,34	761326,06
474	217775,52	761303,67
475	217750,54	761276,54
476	217716,52	761233,47
477	217701,02	761212,80
478	217687,23	761193,85
479	217668,29	761167,15
480	217645,89	761139,59
481	217621,77	761113,32
482	217611,44	761106,43
483	217545,55	761062,07
484	217493,01	761025,47
485	217438,75	760984,99
486	217409,03	760964,75
487	217387,07	760950,53
488	217366,83	760939,77
489	217346,16	760929,00
490	217320,32	760919,10
491	217301,37	760916,51
492	217278,97	760915,65
493	217250,98	760916,51
494	217230,31	760921,25
495	217213,08	760931,15
496	217202,32	760941,49
497	217189,40	760954,84
498	217165,71	760979,39
499	217148,49	761000,92
500	217111,45	761057,77
501	217067,09	761121,93
502	217052,02	761149,93
503	217042,55	761165,00
504	217032,21	761174,90
505	217015,85	761192,13

Numer punktu załamania granicy	Współrzędne geograficzne punktów załamania granicy (PL-1992)	
	X	Y
506	216969,77	761246,39
507	216948,66	761265,77
508	216917,23	761288,17
509	216896,98	761309,27
510	216852,63	761351,90
511	216820,33	761387,22
512	216791,91	761420,81
513	216757,88	761456,55
514	216729,89	761478,51
515	216640,75	761553,88
516	216625,67	761560,34
517	216602,85	761569,81
518	216586,91	761572,83
519	216555,91	761582,73
520	216543,42	761586,61
521	216528,35	761592,64
522	216516,72	761594,36
523	216496,48	761598,67
524	216480,54	761600,82
525	216463,75	761602,54
526	216452,55	761601,68
527	216441,78	761599,53
528	216432,31	761597,38
529	216419,82	761596,94
530	216407,33	761595,22
531	216374,60	761584,89
532	216361,68	761582,30
533	216355,22	761574,98
534	216343,59	761565,08
535	216318,62	761543,97
536	216265,22	761497,89
537	216227,75	761466,89
538	216195,88	761444,06
539	216164,01	761420,38
540	216121,38	761387,22
541	216098,12	761373,87
542	216067,55	761356,64
543	216031,37	761334,68
544	215995,63	761313,14
545	215957,73	761290,75
546	215931,46	761280,41
547	215895,28	761270,94
548	215884,09	761264,05
549	215876,34	761261,03
550	215867,29	761260,17
551	215856,53	761258,45
552	215848,77	761255,01
553	215823,80	761240,36
554	215799,25	761222,71
555	215766,52	761197,30
556	215748,43	761180,93

Numer punktu załamania granicy	Współrzędne geograficzne punktów załamania granicy (PL-1992)	
	X	Y
557	215727,33	761158,11
558	215719,15	761143,47
559	215702,78	761106,43
560	215685,13	761062,07
561	215675,65	761038,82
562	215669,19	761012,12
563	215667,04	760989,72
564	215665,32	760964,75
565	215660,58	760936,32
566	215655,84	760914,36
567	215645,94	760880,77
568	215636,89	760855,36
569	215636,46	760836,84
570	215629,14	760827,37
571	215608,47	760795,93
572	215595,98	760774,40
573	215588,66	760754,59
574	215581,34	760730,47
575	215572,29	760697,31
576	215566,27	760669,75
577	215560,24	760642,62
578	215554,21	760617,21
579	215551,62	760595,24
580	215551,62	760578,02
581	215551,62	760553,47
582	215553,78	760523,76
583	215555,50	760477,25
584	215555,93	760454,42
585	215557,22	760424,27
586	215557,22	760394,99
587	215555,07	760367,00
588	215552,48	760329,96
589	215549,90	760301,54
590	215547,75	760264,07
591	215547,32	760236,08
592	215550,33	760205,50
593	215554,21	760186,98
594	215560,24	760168,47
595	215572,29	760143,49
596	215583,92	760127,12
597	215593,83	760114,20
598	215607,61	760095,26
599	215623,97	760073,72
600	215648,09	760044,44
601	215664,02	760029,37
602	215676,94	760019,03
603	215692,02	760008,69
604	215710,53	759998,36
605	215732,93	759988,45
606	215756,61	759980,70
607	215789,34	759970,80

Numer punktu załamania granicy	Współrzędne geograficzne punktów załamania granicy (PL-1992)	
	X	Y
608	215836,29	759960,03
609	215975,39	759938,07
610	216038,26	759928,16
611	216125,25	759918,69
612	216151,09	759917,40
613	216214,83	759916,96
614	216280,72	759920,84
615	216362,97	759927,30
616	216387,52	759930,32
617	216457,29	759941,51
618	216521,02	759953,57
619	216594,67	759966,49
620	216624,38	759969,07
621	216648,50	759969,94
622	216670,89	759969,94
623	216696,73	759967,78
624	216720,42	759962,18
625	216752,29	759951,42
626	216778,12	759940,22
627	216822,05	759915,67
628	216856,50	759894,14
629	216888,80	759873,90
630	216905,17	759860,98
631	216918,52	759850,21
632	216940,05	759828,25
633	216950,82	759818,78
634	216978,38	759804,13
635	217000,77	759796,81
636	217021,44	759790,35
637	217046,42	759784,75
638	217075,28	759781,74
639	217097,67	759780,88
640	217113,17	759782,17
641	217129,54	759785,62
642	217161,84	759790,78
643	217178,20	759791,64
644	217189,83	759789,06
645	217201,46	759782,60
646	217207,49	759777,43
647	217221,27	759764,94
648	217229,02	759756,33
649	217250,98	759721,88
650	217266,92	759698,19
651	217281,56	759672,78
652	217305,24	759625,84
653	217319,03	759595,70
654	217328,93	759569,00
655	217342,28	759535,41
656	217356,06	759496,22
657	217366,40	759465,64
658	217375,01	759447,98

Numer punktu załamania granicy	Współrzędne geograficzne punktów załamania granicy (PL-1992)	
	X	Y
659	217383,19	759424,30
660	217387,07	759406,21
661	217390,94	759384,25
662	217392,67	759355,82
663	217392,24	759336,87
664	217395,25	759302,85
665	217395,68	759259,36
666	217396,11	759225,34
667	217393,53	759182,27
668	217391,38	759143,08
669	217382,33	759090,97
670	217375,87	759063,41
671	217365,54	759019,91
672	217359,94	758992,78
673	217347,88	758945,84
674	217335,39	758895,02
675	217328,07	758864,45
676	217319,89	758831,29
677	217313,86	758815,78
678	217306,54	758798,56
679	217302,23	758782,19
680	217302,23	758766,26
681	217300,08	758730,08
682	217298,78	758710,27
683	217298,35	758697,78
684	217299,22	758672,81
685	217297,49	758653,00
686	217294,91	758636,20
687	217290,60	758622,42
688	217282,85	758610,36
689	217274,67	758597,01
690	217265,19	758581,08
691	217261,75	758562,56
692	217259,16	758550,50
693	217257,44	758538,44
694	217253,14	758524,23
695	217246,68	758510,88
696	217238,06	758497,53
697	217229,88	758482,03
698	217221,27	758467,82
699	217214,81	758451,88
700	217204,90	758417,43
701	217198,87	758394,60
702	217193,27	758370,92
703	217188,11	758341,63
704	217183,37	758316,66
705	217179,92	758286,94
706	217177,34	758251,63
707	217176,91	758222,34
708	217178,20	758202,53
709	217179,49	758178,42

Numer punktu załamania granicy	Współrzędne geograficzne punktów załamania granicy (PL-1992)	
	X	Y
710	217177,34	758162,91
711	217173,46	758145,26
712	217167,00	758124,58
713	217153,65	758100,90
714	217122,22	758041,47
715	217097,67	758001,85
716	217072,26	757959,64
717	217056,33	757938,11
718	217006,80	757875,24
719	216977,95	757845,09
720	216942,63	757809,35
721	216928,85	757791,69
722	216916,79	757774,89
723	216906,46	757757,24
724	216897,85	757740,44
725	216887,94	757727,09
726	216872,87	757707,71
727	216853,06	757681,01
728	216828,51	757653,45
729	216795,35	757612,11
730	216777,69	757586,70
731	216753,58	757553,54
732	216739,80	757536,31
733	216726,45	757512,63
734	216719,12	757498,84
735	216716,11	757488,51
736	216712,66	757463,96
737	216712,23	757449,32
738	216709,65	757426,93
739	216707,07	757395,92
740	216705,77	757369,22
741	216704,91	757341,66
742	216707,93	757313,23
743	216711,80	757296,87
744	216715,68	757281,36
745	216719,12	757270,17
746	216719,12	757262,42
747	216714,39	757245,19
748	216691,13	757134,94
749	216699,75	757115,13
750	216715,68	757087,57
751	216728,17	757070,77
752	216741,95	757056,13
753	216759,61	757041,92
754	216794,92	757020,82
755	216810,85	757014,36
756	216830,66	757011,34
757	216855,64	757008,76
758	216884,93	757007,04
759	216907,32	757007,47
760	216936,17	757012,21

Numer punktu załamania granicy	Współrzędne geograficzne punktów załamania granicy (PL-1992)	
	X	Y
761	216977,09	757022,54
762	217047,71	757047,95
763	217089,92	757064,32
764	217113,17	757076,37
765	217135,57	757089,72
766	217153,65	757102,64
767	217185,09	757122,88
768	217191,55	757130,21
769	217195,86	757139,25
770	217202,75	757145,71
771	217211,36	757148,72
772	217219,11	757153,46
773	217238,92	757169,39
774	217261,75	757187,48
775	217291,03	757210,31
776	217306,97	757225,38
777	217326,35	757241,31
778	217344,86	757256,39
779	217366,40	757267,58
780	217394,82	757280,50
781	217429,70	757295,15
782	217462,86	757308,93
783	217477,51	757311,94
784	217505,07	757316,25
785	217530,91	757316,68
786	217569,67	757314,53
787	217594,64	757308,93
788	217613,59	757302,47
789	217635,13	757297,30
790	217699,72	757295,15
791	217766,47	757291,70
792	217790,59	757289,55
793	217812,55	757285,24
794	217841,41	757277,49
795	217861,65	757270,17
796	217907,30	757254,23
797	217947,78	757234,85
798	217964,14	757225,38
799	217979,22	757215,47
800	218011,09	757193,94
801	218023,57	757184,90
802	218036,49	757174,13
803	218056,73	757153,89
804	218078,27	757128,91
805	218097,22	757103,94
806	218111,43	757083,69
807	218122,63	757067,33
808	218140,71	757038,91
809	218153,20	757017,37
810	218166,12	756992,83
811	218176,46	756966,56

Numer punktu załamania granicy	Współrzędne geograficzne punktów załamania granicy (PL-1992)	
	X	Y
812	218186,79	756940,72
813	218194,54	756923,06
814	218207,46	756900,24
815	218219,09	756879,13
816	218244,93	756832,19
817	218253,11	756820,57
818	218264,74	756807,65
819	218277,66	756795,16
820	218306,51	756777,50
821	218350,44	756751,23
822	218390,49	756727,11
823	218404,70	756716,78
824	218424,08	756699,98
825	218433,56	756691,80
826	218451,64	756669,84
827	218469,73	756642,71
828	218496,86	756593,61
829	218521,84	756550,11
830	218566,20	756471,74
831	218584,72	756433,84
832	218614,43	756373,12
833	218645,44	756310,67
834	218698,41	756198,70
835	218762,15	756060,89
836	218813,82	755952,37
837	218862,06	755849,01
838	218884,45	755780,11
839	218906,85	755704,31
840	218915,46	755656,08
841	218927,52	755530,33
842	218946,47	755425,25
843	218972,30	755337,39
844	219023,98	755244,37
845	219092,89	755141,02
846	219106,77	755123,77
847	219149,73	755070,39
848	219246,20	754980,81
849	219335,78	754887,79
850	219387,45	754817,16
851	219433,97	754731,03
852	219471,86	754641,46
853	219525,26	754522,60
854	219570,05	754415,80
855	219620,01	754293,49
856	219640,68	754234,92
857	219661,35	754133,29
858	219666,52	754085,05
859	219661,35	754012,70
860	219647,57	753940,35
861	219645,85	753850,78
862	219664,80	753769,82

Numer punktu załamania granicy	Współrzędne geograficzne punktów załamania granicy (PL-1992)	
	X	Y
863	219685,47	753728,47
864	219723,36	753685,41
865	219775,04	753637,17
866	219807,77	753616,50
867	219862,90	753601,00
868	219924,91	753592,39
869	219980,03	753576,88
870	220019,65	753563,10
871	220081,67	753532,09
872	220129,90	753520,04
873	220195,36	753520,04
874	220260,82	753538,98
875	220302,16	753557,93
876	220365,90	753602,72
877	220429,64	753673,35
878	220484,76	753745,70
879	220546,77	753821,49
880	220607,07	753914,51
881	220712,15	754054,05
882	220770,71	754107,45
883	220822,39	754136,73
884	220874,07	754150,51
885	220917,14	754143,62
886	220953,31	754124,67
887	220986,04	754098,83
888	221001,54	754073,00
889	221022,22	754028,21
890	221032,55	753981,70
891	221032,55	753936,91
892	221018,77	753885,23
893	220989,49	753835,27
894	220910,25	753699,19
895	220886,13	753621,67
896	220880,96	753533,82
897	220884,41	753454,58
898	220898,19	753378,78
899	220915,41	753327,10
900	220941,25	753290,93
901	220987,76	753240,97
902	221113,51	753130,72
903	221235,82	753035,98
904	221277,16	753001,53
905	221328,84	752932,62
906	221363,29	752863,72
907	221382,24	752817,21
908	221397,75	752755,20
909	221399,47	752705,24
910	221394,30	752657,01
911	221363,29	752569,15
912	221328,84	752486,47
913	221313,34	752402,06

Numer punktu załamania granicy	Współrzędne geograficzne punktów załamania granicy (PL-1992)	
	X	Y
914	221325,40	752234,97
915	221335,73	752195,35
916	221361,57	752155,73
917	221396,02	752083,38
918	221413,25	752028,25
919	221414,97	751993,80
920	221416,69	751940,40
921	221423,59	751883,55
922	221449,42	751819,82
923	221471,67	751762,96
924	221516,61	751656,17
925	221578,62	751570,04
926	221656,14	751471,85
927	221718,15	751387,44
928	221849,07	751189,34
929	221909,36	751094,59
930	221981,71	750968,84
931	222040,28	750868,93
932	222098,85	750765,58
933	222112,63	750715,62
934	222121,24	750638,10
935	222121,24	750593,31
936	222117,80	750522,69
937	222121,24	750455,50
938	222129,86	750391,77
939	222155,70	750279,80
940	222179,81	750210,89
941	222193,59	750152,32
942	222195,32	750109,26
943	222191,87	750059,30
944	222178,09	750014,52
945	222143,64	749969,73
946	222095,40	749933,55
947	222026,50	749900,82
948	221911,09	749847,42
949	221795,67	749799,19
950	221718,15	749764,74
951	221626,85	749733,73
952	221513,16	749699,28
953	221385,69	749657,93
954	221316,78	749642,43
955	221234,10	749638,99
956	221144,52	749637,26
957	221082,51	749644,15
958	221034,27	749664,82
959	220984,32	749697,55
960	220962,86	749716,15
961	220932,64	749742,34
962	220755,21	749926,66
963	220672,53	750009,35
964	220629,46	750038,63

Numer punktu załamania granicy	Współrzędne geograficzne punktów załamania granicy (PL-1992)	
	X	Y
965	220524,38	750095,48
966	220455,48	750150,60
967	220345,23	750262,57
968	220298,72	750321,14
969	220297,00	750326,31
970	220260,82	750393,49
971	220234,98	750462,40
972	220214,31	750538,19
973	220172,97	750651,88
974	220123,01	750732,85
975	220081,67	750774,19
976	220021,38	750818,98
977	219966,25	750853,43
978	219892,18	750889,60
979	219771,60	750922,33
980	219669,96	750946,45
981	219585,56	750960,23
982	219530,43	750967,12
983	219466,69	750967,12
984	219385,73	750963,68
985	219315,10	750955,06
986	219254,81	750946,45
987	219196,24	750929,22
988	219103,22	750882,71
989	219025,71	750849,98
990	218953,36	750831,03
991	218889,62	750825,87
992	218806,93	750818,98
993	218731,14	750822,42
994	218650,18	750815,53
995	218586,21	750804,34
996	218581,27	750803,47
997	218495,14	750756,96
998	218415,90	750686,33
999	218352,16	750615,71
1000	218240,19	750453,78
1001	218190,24	750365,93
1002	218136,84	750267,74
1003	218124,74	750239,23
1004	218112,72	750210,89
1005	218047,26	749993,84
1006	218019,70	749905,99
1007	217999,03	749807,87
1008	218000,75	749783,69
1009	218000,75	749744,07
1010	218014,53	749709,61
1011	218040,37	749682,05
1012	218093,77	749640,71
1013	218136,84	749609,70
1014	218204,02	749559,75
1015	218281,54	749504,62

Numer punktu załamania granicy	Współrzędne geograficzne punktów załamania granicy (PL-1992)	
	X	Y
1016	218414,18	749418,49
1017	218500,31	749356,48
1018	218576,10	749297,91
1019	218684,63	749208,33
1020	218751,81	749154,93
1021	218780,57	749116,71
1022	218807,72	749063,70
1023	218837,46	748991,31
1024	218902,09	748843,93
1025	218991,30	748669,41
1026	219017,09	748627,81
1027	219053,27	748569,24
1028	219103,22	748477,94
1029	219154,90	748398,70
1030	219227,25	748314,30
1031	219297,88	748238,50
1032	219355,97	748173,65
1033	219371,95	748155,81
1034	219440,86	748057,63
1035	219495,98	747964,60
1036	219547,66	747849,19
1037	219587,28	747763,06
1038	219642,40	747661,42
1039	219728,53	747535,67
1040	219787,10	747465,05
1041	219893,90	747356,52
1042	219988,65	747279,00
1043	220093,73	747208,38
1044	220224,65	747127,41
1045	220400,35	747048,17
1046	220527,83	746991,33
1047	220648,41	746929,31
1048	220665,81	746919,89
1049	220780,49	746864,69
1050	220837,38	746832,37
1051	220867,11	746803,93
1052	220889,09	746765,15
1053	220898,14	746736,71
1054	220903,31	746696,63
1055	220904,60	746642,34
1056	220903,31	746529,87
1057	220898,14	746401,88
1058	220894,26	746350,17
1059	220885,21	746301,04
1060	220868,40	746249,33
1061	220842,55	746169,18
1062	220814,11	746089,03
1063	220806,35	746041,20
1064	220805,06	745928,73
1065	220806,35	745829,18
1066	220808,93	745764,54

Numer punktu załamania granicy	Współrzędne geograficzne punktów załamania granicy (PL-1992)	
	X	Y
1067	220819,28	745715,42
1068	220830,91	745672,76
1069	220851,68	745642,52
1070	220894,74	745606,34
1071	220932,64	745583,95
1072	220967,09	745577,06
1073	220996,38	745585,67
1074	221053,22	745596,01
1075	221154,86	745597,73
1076	221242,71	745604,62
1077	221301,28	745604,62
1078	221351,24	745596,01
1079	221399,47	745577,06
1080	221475,26	745540,89
1081	221528,66	745506,43
1082	221587,23	745444,42
1083	221625,13	745401,35
1084	221690,59	745291,11
1085	221750,88	745192,92
1086	221797,39	745113,68
1087	221859,41	745046,50
1088	221905,92	745006,87
1089	221964,49	744960,36
1090	222005,83	744932,80
1091	222059,23	744881,12
1092	222140,19	744789,83
1093	222236,66	744677,86
1094	222303,84	744590,00
1095	222365,86	744490,09
1096	222391,69	744433,24
1097	222396,86	744410,85
1098	222398,59	744372,95
1099	222381,36	744328,16
1100	222318,09	744248,78
1101	222272,83	744211,03
1102	222222,88	744176,57
1103	222169,48	744157,63
1104	222078,18	744142,12
1105	222023,06	744131,79
1106	221995,49	744123,17
1107	221974,82	744105,95
1108	221950,71	744080,11
1109	221926,59	744045,66
1110	221895,58	744024,98
1111	221837,01	744000,87
1112	221780,17	743990,53
1113	221681,98	743988,81
1114	221633,74	743993,98
1115	221575,18	744000,87
1116	221521,77	743992,25
1117	221452,87	743962,97

Numer punktu załamania granicy	Współrzędne geograficzne punktów załamania granicy (PL-1992)	
	X	Y
1118	221396,02	743904,40
1119	221365,02	743832,05
1120	221351,24	743785,54
1121	221237,54	743782,10
1122	221077,34	743780,37
1123	220975,71	743770,04
1124	220903,36	743756,26
1125	220760,38	743706,30
1126	220595,01	743621,89
1127	220450,31	743542,65
1128	220291,83	743416,90
1129	220221,20	743349,72
1130	220178,14	743287,71
1131	220159,19	743236,03
1132	220145,41	743167,12
1133	220135,07	743089,60
1134	220129,90	742996,58
1135	220129,90	742898,39
1136	220131,62	742781,26
1137	220105,78	742638,28
1138	220086,84	742435,01
1139	220076,50	742326,49
1140	220059,27	742231,74
1141	220043,77	742168,01
1142	220005,87	742111,16
1143	219949,03	742037,09
1144	219882,02	741967,67
1145	219792,82	741891,39
1146	219724,30	741839,68
1147	219651,90	741784,09
1148	219566,58	741731,09
1149	219486,43	741691,02
1150	219426,96	741663,87
1151	219368,79	741647,06
1152	219275,71	741636,72
1153	219207,19	741634,13
1154	219029,15	741642,61
1155	218858,61	741630,55
1156	218701,85	741611,60
1157	218639,84	741599,54
1158	218593,33	741577,15
1159	218560,60	741549,59
1160	218534,76	741516,86
1161	218507,20	741463,46
1162	218441,74	741346,32
1163	218395,23	741232,63
1164	218333,21	741075,87
1165	218310,82	741037,97
1166	218281,54	740991,46
1167	218240,19	740936,34
1168	218209,19	740874,32

Numer punktu załamania granicy	Współrzędne geograficzne punktów załamania granicy (PL-1992)	
	X	Y
1169	218197,13	740810,59
1170	218188,52	740726,18
1171	218193,68	740631,43
1172	218205,74	740576,31
1173	218235,03	740505,68
1174	218278,09	740409,22
1175	218390,06	740183,55
1176	218455,52	740050,91
1177	218551,99	739825,25
1178	218610,56	739727,06
1179	218674,29	739646,10
1180	218732,86	739596,14
1181	218774,20	739575,47
1182	218839,66	739554,80
1183	218946,47	739537,57
1184	219056,71	739522,07
1185	219141,12	739511,73
1186	219220,36	739513,46
1187	219296,16	739539,30
1188	219385,73	739577,19
1189	219442,58	739604,76
1190	219528,71	739665,05
1191	219595,89	739721,89
1192	219692,36	739828,70
1193	219809,50	739954,45
1194	219936,97	740085,37
1195	220019,65	740161,16
1196	220121,29	740233,51
1197	220169,52	740261,07
1198	220223,95	740289,00
1199	220280,19	740316,15
1200	220326,08	740336,19
1201	220360,34	740340,07
1202	220380,38	740338,13
1203	220412,05	740320,68
1204	220432,09	740305,16
1205	220460,53	740276,07
1206	220481,86	740243,76
1207	220496,08	740211,44
1208	220519,35	740159,08
1209	220547,79	740085,39
1210	220569,17	740025,07
1211	220612,23	739904,49
1212	220686,31	739732,23
1213	220744,88	739611,65
1214	220768,99	739549,63
1215	220779,33	739485,90
1216	220786,22	739398,04
1217	220806,89	739323,97
1218	220834,45	739270,57
1219	220874,07	739215,45

Numer punktu załamania granicy	Współrzędne geograficzne punktów załamania granicy (PL-1992)	
	X	Y
1220	220920,58	739163,77
1221	220970,54	739094,86
1222	221017,05	739024,23
1223	221048,05	738960,50
1224	221089,40	738884,70
1225	221116,96	738831,30
1226	221141,08	738798,57
1227	221182,42	738781,35
1228	221225,48	738774,46
1229	221292,67	738772,73
1230	221444,26	738783,07
1231	221497,66	738779,62
1232	221540,72	738771,01
1233	221590,68	738745,17
1234	221699,20	738677,99
1235	221749,16	738640,09
1236	221842,18	738555,68
1237	221957,60	738436,82
1238	222048,89	738330,02
1239	222145,36	738207,72
1240	222191,87	738145,70
1241	222236,66	738056,13
1242	222274,56	737973,44
1243	222293,51	737926,93
1244	222302,12	737895,92
1245	222298,67	737835,63
1246	222271,11	737739,16
1247	222241,83	737654,76
1248	222229,77	737591,02
1249	222224,60	737539,34
1250	222226,32	737482,49
1251	222252,16	737377,42
1252	222272,83	737332,63
1253	222310,73	737272,34
1254	222345,18	737225,83
1255	222389,97	737184,48
1256	222460,60	737153,48
1257	222519,17	737120,75
1258	222563,96	737086,29
1259	222594,96	737053,56
1260	222627,69	737001,89
1261	222646,64	736951,93
1262	222669,04	736838,24
1263	222679,37	736765,89
1264	222706,93	736597,07
1265	222741,39	736479,93
1266	222767,22	736411,03
1267	222798,23	736359,35
1268	222830,96	736326,62
1269	222875,75	736287,00
1270	222930,87	736235,32

Numer punktu załamania granicy	Współrzędne geograficzne punktów załamania granicy (PL-1992)	
	X	Y
1271	222958,43	736200,87
1272	222982,55	736157,80
1273	222992,89	736126,80
1274	223006,67	736068,23
1275	223013,56	736044,11
1276	223037,68	736007,94
1277	223049,73	735978,65
1278	223061,79	735899,41
1279	223061,79	735847,73
1280	223063,51	735792,61
1281	223054,90	735739,21
1282	223039,40	735703,03
1283	222986,00	735647,91
1284	222961,88	735628,96
1285	222942,93	735604,85
1286	222908,48	735579,01
1287	222853,36	735558,33
1288	222813,74	735546,28
1289	222748,28	735515,27
1290	222681,09	735484,26
1291	222620,80	735446,36
1292	222582,90	735425,69
1293	222486,44	735396,41
1294	222407,20	735365,40
1295	222367,58	735332,67
1296	222331,40	735280,99
1297	222312,45	735241,37
1298	222303,84	735201,75
1299	222295,23	735179,36
1300	222264,22	735134,57
1301	222236,66	735062,22
1302	222226,32	734977,81
1303	222231,49	734893,41
1304	222245,27	734807,27
1305	222265,94	734738,37
1306	222293,51	734664,30
1307	222321,07	734616,06
1308	222407,20	734547,16
1309	222451,99	734524,77
1310	222498,50	734512,71
1311	222582,90	734495,48
1312	222677,65	734486,87
1313	222768,95	734464,47
1314	222808,57	734448,97
1315	222848,19	734416,24
1316	222886,09	734371,45
1317	222905,03	734347,34
1318	222927,43	734297,38
1319	222946,38	734214,69
1320	222951,54	734156,13
1321	222953,27	734087,22

Numer punktu załamania granicy	Współrzędne geograficzne punktów załamania granicy (PL-1992)	
	X	Y
1322	222942,93	734016,59
1323	222930,87	733970,08
1324	222936,04	733942,52
1325	222917,09	733883,95
1326	222894,70	733827,11
1327	222894,70	733797,82
1328	222851,63	733720,30
1329	222799,95	733653,12
1330	222734,49	733587,66
1331	222646,64	733520,48
1332	222551,90	733463,63
1333	222448,54	733410,23
1334	222386,53	733372,34
1335	222319,34	733356,83
1336	222274,56	733344,77
1337	222241,83	733348,22
1338	222188,43	733360,28
1339	222148,81	733367,17
1340	222126,41	733368,89
1341	222074,73	733389,56
1342	222029,95	733399,90
1343	221955,87	733418,85
1344	221895,58	733437,80
1345	221868,02	733456,74
1346	221824,95	733492,92
1347	221749,16	733556,66
1348	221659,58	733641,06
1349	221626,85	733685,85
1350	221592,40	733718,58
1351	221556,23	733751,31
1352	221511,44	733773,71
1353	221449,42	733792,65
1354	221397,75	733797,82
1355	221330,56	733797,82
1356	221266,83	733782,32
1357	221208,26	733761,65
1358	221134,19	733722,03
1359	221085,95	733678,96
1360	221041,16	733625,56
1361	220961,92	733498,09
1362	220925,75	733455,02
1363	220882,68	733425,74
1364	220827,56	733396,45
1365	220751,77	733377,50
1366	220584,67	733348,22
1367	220495,10	733341,33
1368	220431,36	733339,61
1369	220355,56	733348,22
1370	220233,26	733360,28
1371	220059,27	733374,06
1372	219980,03	733375,78

Numer punktu załamania granicy	Współrzędne geograficzne punktów załamania granicy (PL-1992)	
	X	Y
1373	219839,90	733382,76
1374	219719,92	733389,56
1375	219597,61	733379,23
1376	219473,59	733360,28
1377	219347,83	733327,55
1378	219290,99	733298,26
1379	219230,70	733262,09
1380	219170,41	733219,02
1381	219087,72	733170,79
1382	219039,49	733134,62
1383	219011,48	733109,81
1384	218979,20	733081,21
1385	218929,24	733026,09
1386	218898,23	732983,03
1387	218856,89	732939,96
1388	218805,21	732893,45
1389	218760,42	732862,44
1390	218701,85	732838,33
1391	218617,45	732821,10
1392	218534,76	732822,82
1393	218352,16	732846,94
1394	218269,48	732853,83
1395	218200,57	732846,94
1396	218126,50	732827,99
1397	218059,32	732796,98
1398	217990,41	732738,41
1399	217935,29	732674,68
1400	217895,67	732612,66
1401	217850,88	732517,92
1402	217806,09	732411,12
1403	217790,59	732355,99
1404	217771,64	732249,19
1405	217740,64	732051,09
1406	217719,96	731916,73
1407	217704,46	731808,20
1408	217666,56	731648,00
1409	217635,56	731529,14
1410	217611,44	731455,07
1411	217582,15	731382,72
1412	217552,87	731349,99
1413	217508,08	731305,20
1414	217437,46	731250,08
1415	217292,76	731174,28
1416	217220,41	731160,50
1417	217123,94	731153,61
1418	216968,90	731160,50
1419	216903,44	731172,56
1420	216831,09	731201,84
1421	216770,80	731243,18
1422	216712,23	731298,31
1423	216665,72	731360,32

Numer punktu załamania granicy	Współrzędne geograficzne punktów załamania granicy (PL-1992)	
	X	Y
1424	216627,83	731436,12
1425	216608,88	731486,07
1426	216591,65	731584,26
1427	216583,04	731642,83
1428	216586,48	731710,01
1429	216583,04	731744,47
1430	216572,70	731780,64
1431	216541,70	731832,32
1432	216488,29	731899,50
1433	216431,45	731949,46
1434	216360,82	732011,47
1435	216276,41	732107,94
1436	216236,79	732154,45
1437	216190,28	732211,29
1438	216157,55	732231,97
1439	216129,99	732249,19
1440	216080,03	732261,25
1441	215990,46	732268,14
1442	215892,27	732266,42
1443	215806,14	732254,36
1444	215726,90	732238,86
1445	215651,10	732218,18
1446	215542,58	732185,46
1447	215439,22	732145,83
1448	215347,92	732104,49
1449	215304,86	732092,43
1450	215242,84	732088,99
1451	215192,89	732095,88
1452	215141,21	732107,94
1453	215079,20	732138,94
1454	215043,02	732176,84
1455	214996,51	732238,86
1456	214967,23	732307,76
1457	214948,28	732373,22
1458	214934,50	732454,18
1459	214925,88	732545,48
1460	214917,27	732616,11
1461	214898,32	732712,58
1462	214881,10	732779,76
1463	214851,81	732843,49
1464	214815,64	732896,89
1465	214767,40	732945,13
1466	214703,67	732993,36
1467	214634,76	733032,98
1468	214541,74	733062,27
1469	214448,72	733074,32
1470	214378,09	733074,32
1471	214314,36	733065,71
1472	214240,28	733053,65
1473	214128,31	733010,59
1474	214030,12	732943,41

Numer punktu załamania granicy	Współrzędne geograficzne punktów załamania granicy (PL-1992)	
	X	Y
1475	213975,00	732886,56
1476	213921,60	732805,60
1477	213895,76	732755,64
1478	213875,09	732690,18
1479	213866,48	732623,00
1480	213868,20	732562,71
1481	213880,26	732486,91
1482	213888,87	732430,07
1483	213900,93	732352,55
1484	213900,93	732302,59
1485	213900,93	732256,08
1486	213892,31	732199,24
1487	213883,70	732144,11
1488	213845,80	732068,32
1489	213788,96	731956,35
1490	213682,16	731785,81
1491	213599,47	731682,45
1492	213155,04	731219,07
1493	212934,54	730995,13
1494	212836,35	730909,00
1495	212779,51	730879,71
1496	212719,21	730871,10
1497	212641,70	730864,21
1498	212574,51	730871,10
1499	212526,28	730886,60
1500	212471,16	730910,72
1501	212431,54	730946,90
1502	212391,92	731029,58
1503	212379,86	731096,76
1504	212379,86	731160,50
1505	212379,86	731217,35
1506	212357,47	731282,80
1507	212347,13	731358,60
1508	212343,68	731437,84
1509	212340,24	731522,25
1510	212324,74	731618,71
1511	212305,79	731687,62
1512	212261,00	731785,81
1513	212207,60	731866,77
1514	212169,70	731952,90
1515	212150,75	732008,03
1516	212138,69	732094,16
1517	212078,40	732178,56
1518	212016,39	732261,25
1519	211911,31	732383,56
1520	211830,35	732452,46
1521	211775,22	732486,91
1522	211685,65	732519,64
1523	211606,41	732524,81
1524	211523,72	732519,64
1525	211439,31	732509,31

Numer punktu załamania granicy	Współrzędne geograficzne punktów załamania granicy (PL-1992)	
	X	Y
1526	211379,02	732486,91
1527	211175,75	732393,89
1528	211091,34	732352,55
1529	210996,60	732283,64
1530	210879,46	732192,35
1531	210776,11	732080,38
1532	210634,85	731925,34
1533	210550,44	731839,21
1534	210448,81	731744,47
1535	210388,52	731710,01
1536	210300,66	731661,78
1537	210250,71	731642,83
1538	210209,36	731618,71
1539	210147,35	731556,70
1540	210056,05	731398,22
1541	210012,99	731300,03
1542	209980,26	731179,45
1543	209968,20	731098,49
1544	209957,86	731065,76
1545	209930,30	731029,58
1546	209907,91	731014,08
1547	209864,84	730998,57
1548	209809,72	730991,68
1549	209720,14	730986,52
1550	209516,87	730981,35
1551	209429,02	730974,46
1552	209360,12	730964,12
1553	209280,88	730938,28
1554	209180,96	730895,22
1555	209112,06	730886,60
1556	209031,10	730890,05
1557	208882,95	730914,17
1558	208724,47	730952,06
1559	208583,22	731010,63
1560	208485,03	731058,87
1561	208383,39	731138,11
1562	208323,10	731193,23
1563	208247,31	731300,03
1564	208190,46	731403,39
1565	208173,23	731456,79
1566	208164,62	731523,97
1567	208173,23	731608,38
1568	208202,52	731699,68
1569	208212,85	731763,41
1570	208226,64	731875,38
1571	208231,80	731951,18
1572	208231,80	732037,31
1573	208236,97	732187,18
1574	208249,03	732374,94
1575	208257,64	732517,92
1576	208262,81	732652,28

Numer punktu załamania granicy	Współrzędne geograficzne punktów załamania granicy (PL-1992)	
	X	Y
1577	208254,20	732724,63
1578	208216,30	732869,33
1579	208187,02	733012,31
1580	208150,84	733124,28
1581	208102,61	733239,70
1582	208052,65	733353,39
1583	208009,59	733425,74
1584	207963,08	733472,25
1585	207916,56	733506,70
1586	207859,72	733535,98
1587	207804,60	733554,93
1588	207752,92	733554,93
1589	207671,95	733548,04
1590	207572,04	733527,37
1591	207465,24	733523,93
1592	207325,71	733534,26
1593	207155,17	733568,71
1594	207008,75	733613,50
1595	206934,67	733647,95
1596	206893,33	733701,36
1597	206870,94	733768,54
1598	206870,94	733825,38
1599	206901,95	733899,46
1600	206950,18	733976,97
1601	206979,46	734044,16
1602	207007,02	734145,79
1603	207008,75	734192,30
1604	207003,58	734231,92
1605	206986,35	734271,54
1606	206963,96	734311,16
1607	206914,00	734361,12
1608	206850,27	734402,46
1609	206752,08	734431,74
1610	206683,17	734435,19
1611	206629,77	734435,19
1612	206571,20	734414,52
1613	206521,25	734404,18
1614	206462,68	734405,91
1615	206355,88	734414,52
1616	206206,01	734438,63
1617	206056,14	734493,76
1618	205839,09	734581,61
1619	205665,11	734660,85
1620	205511,79	734738,37
1621	205334,37	734845,17
1622	205101,81	735019,16
1623	204955,39	735131,13
1624	204870,98	735210,37
1625	204791,74	735287,88
1626	204693,55	735401,58
1627	204643,60	735485,98

Numer punktu załamania granicy	Współrzędne geograficzne punktów załamania granicy (PL-1992)	
	X	Y
1628	204591,92	735585,90
1629	204540,24	735690,98
1630	204486,84	735801,22
1631	204454,11	735837,40
1632	204405,88	735897,69
1633	204357,64	735956,26
1634	204309,41	736011,38
1635	204266,34	736059,61
1636	204242,23	736104,40
1637	204226,72	736149,19
1638	204218,11	736221,54
1639	204218,11	736297,34
1640	204218,11	736369,69
1641	204228,45	736447,20
1642	204247,40	736509,22
1643	204276,68	736569,51
1644	204328,36	736619,46
1645	204395,54	736665,98
1646	204485,12	736719,38
1647	204564,36	736776,22
1648	204621,20	736814,12
1649	204671,16	736864,08
1650	204724,56	736927,81
1651	204771,07	736996,72
1652	204800,36	737065,62
1653	204829,64	737141,42
1654	204853,76	737218,93
1655	204867,54	737287,84
1656	204872,70	737358,47
1657	204869,26	737435,98
1658	204860,65	737491,11
1659	204846,87	737539,34
1660	204808,97	737625,47
1661	204752,12	737704,71
1662	204688,39	737780,51
1663	204631,54	737842,52
1664	204600,53	737878,70
1665	204560,91	737928,65
1666	204536,79	737951,05
1667	204490,28	737968,27
1668	204448,94	737973,44
1669	204388,65	737975,16
1670	204324,91	737987,22
1671	204271,51	737997,56
1672	204166,43	738016,51
1673	204026,90	738033,73
1674	203945,94	738040,62
1675	203890,81	738040,62
1676	203846,03	738037,18
1677	203777,12	738007,89
1678	203711,66	737969,99

Numer punktu załamania granicy	Współrzędne geograficzne punktów załamania granicy (PL-1992)	
	X	Y
1679	203679,79	737952,77
1680	203661,59	737921,93
1681	203646,08	737888,32
1682	203622,81	737821,10
1683	203584,02	737761,63
1684	203527,14	737707,33
1685	203413,38	737609,08
1686	203335,81	737541,86
1687	203289,27	737523,76
1688	203240,15	737516,00
1689	203193,61	737518,59
1690	203136,72	737531,52
1691	203082,43	737557,37
1692	203002,27	737609,08
1693	202927,29	737665,97
1694	202857,25	737723,66
1695	202833,13	737735,72
1696	202753,89	737787,40
1697	202700,49	737816,68
1698	202635,03	737839,08
1699	202623,40	737840,82
1700	202566,12	737849,41
1701	202426,59	737856,30
1702	202297,40	737849,41
1703	202173,37	737840,80
1704	202057,95	737823,57
1705	201905,78	737780,91
1706	201873,63	737771,89
1707	201819,43	737752,29
1708	201792,67	737742,61
1709	201718,60	737699,54
1710	201661,75	737671,98
1711	201565,29	737649,59
1712	201487,77	737640,98
1713	201382,69	737630,64
1714	201224,21	737625,47
1715	200972,71	737628,92
1716	200862,46	737616,86
1717	200788,39	737603,08
1718	200733,26	737580,68
1719	200678,14	737541,06
1720	200640,24	737499,72
1721	200607,51	737465,27
1722	200550,66	737442,87
1723	200515,14	737432,06
1724	200471,42	737418,76
1725	200400,80	737391,20
1726	200364,62	737367,08
1727	200323,28	737332,63
1728	200287,11	737303,34
1729	200252,65	737263,72

Numer punktu załamania granicy	Współrzędne geograficzne punktów załamania granicy (PL-1992)	
	X	Y
1730	200231,98	737217,21
1731	200219,92	737167,26
1732	200171,69	737105,24
1733	200066,61	736988,10
1734	199992,54	736910,59
1735	199921,91	736841,68
1736	199834,06	736771,06
1737	199747,93	736703,87
1738	199679,02	736660,81
1739	199610,12	736612,57
1740	199573,69	736582,77
1741	199553,27	736566,06
1742	199534,32	736550,56
1743	199455,08	736481,66
1744	199356,89	736409,31
1745	199300,05	736369,69
1746	199234,59	736328,34
1747	199194,97	736288,72
1748	199107,11	736197,42
1749	199070,02	736153,78
1750	198989,98	736059,62
1751	198934,85	735990,71
1752	198881,45	735921,81
1753	198831,50	735818,45
1754	198791,88	735716,82
1755	198762,59	735632,41
1756	198752,26	735560,06
1757	198752,26	735472,20
1758	198757,42	735413,63
1759	198771,20	735312,00
1760	198784,99	735189,69
1761	198803,93	735072,56
1762	198817,71	734979,54
1763	198829,77	734889,96
1764	198836,66	734810,72
1765	198836,66	734753,87
1766	198829,77	734679,80
1767	198822,88	734607,45
1768	198807,38	734524,77
1769	198781,54	734433,47
1770	198759,73	734384,40
1771	198733,31	734324,94
1772	198710,91	734269,82
1773	198683,35	734183,69
1774	198655,79	734083,78
1775	198628,23	734006,26
1776	198612,72	733958,03
1777	198588,61	733928,74
1778	198547,26	733897,73
1779	198457,69	733847,78
1780	198350,89	733804,71

Numer punktu załamania granicy	Współrzędne geograficzne punktów załamania granicy (PL-1992)	
	X	Y
1781	198295,53	733789,21
1782	198221,69	733768,54
1783	198028,76	733728,92
1784	197830,66	733704,80
1785	197763,47	733696,19
1786	197706,63	733684,13
1787	197598,10	733635,90
1788	197536,09	733599,72
1789	197487,86	733565,27
1790	197432,73	733511,87
1791	197337,99	733389,56
1792	197248,00	733278,15
1793	197229,46	733255,20
1794	197151,95	733155,29
1795	197124,38	733136,34
1796	197095,10	733089,83
1797	197083,04	733065,71
1798	197065,82	733051,93
1799	197034,81	733015,76
1800	197019,31	732979,58
1801	197019,31	732939,96
1802	197008,97	732908,95
1803	196988,30	732881,39
1804	196943,39	732830,07
1805	196940,07	732826,27
1806	196869,44	732747,03
1807	196845,32	732714,30
1808	196828,10	732683,29
1809	196824,65	732609,22
1810	196828,10	732533,42
1811	196831,54	732474,85
1812	196881,50	732321,54
1813	196959,01	732145,83
1814	196998,63	732073,49
1815	197053,76	732018,36
1816	197093,38	731990,80
1817	197133,00	731975,30
1818	197226,02	731954,62
1819	197320,76	731940,84
1820	197424,12	731932,23
1821	197486,13	731921,89
1822	197542,98	731908,11
1823	197617,05	731873,66
1824	197667,01	731839,21
1825	197727,30	731789,25
1826	197846,16	731666,95
1827	197927,12	731563,59
1828	197983,97	731489,52
1829	198021,87	731430,95
1830	198051,15	731362,05
1831	198089,05	731272,47

Numer punktu załamania granicy	Współrzędne geograficzne punktów załamania granicy (PL-1992)	
	X	Y
1832	198114,89	731181,17
1833	198142,45	731072,65
1834	198161,40	730979,62
1835	198175,18	730884,88
1836	198178,63	730819,42
1837	198180,35	730786,69
1838	198195,85	730750,52
1839	198202,74	730709,17
1840	198204,46	730676,44
1841	198204,46	730650,61
1842	198187,24	730623,04
1843	198123,50	730573,09
1844	198085,60	730561,03
1845	198035,65	730552,42
1846	197856,50	730538,64
1847	197596,38	730507,63
1848	197529,20	730507,63
1849	197472,35	730507,63
1850	197418,95	730519,69
1851	197353,49	730555,86
1852	197260,47	730623,04
1853	197205,35	730667,83
1854	197157,11	730710,90
1855	197107,16	730743,63
1856	197055,48	730769,47
1857	196991,74	730788,41
1858	196910,78	730810,81
1859	196859,10	730814,25
1860	196807,42	730807,36
1861	196798,11	730805,37
1862	196759,19	730797,03
1863	196709,23	730778,08
1864	196585,21	730719,51
1865	196528,36	730707,45
1866	196469,79	730704,01
1867	196407,78	730716,06
1868	196283,75	730760,85
1869	196240,68	730788,41
1870	196190,73	730831,48
1871	196113,21	730909,00
1872	196058,09	730955,51
1873	195999,52	730998,57
1874	195939,23	731029,58
1875	195858,26	731064,03
1876	195791,08	731084,70
1877	195727,34	731098,49
1878	195623,99	731120,88
1879	195570,59	731124,32
1880	195491,35	731124,32
1881	195401,77	731120,88
1882	195214,01	731095,04

Numer punktu załamania granicy	Współrzędne geograficzne punktów załamania granicy (PL-1992)	
	X	Y
1883	195145,10	731091,59
1884	195050,36	731096,76
1885	194993,51	731110,54
1886	194941,83	731134,66
1887	194895,32	731163,94
1888	194848,81	731200,12
1889	194760,96	731294,86
1890	194680,00	731403,39
1891	194593,86	731548,09
1892	194495,68	731534,31
1893	194550,80	731386,16
1894	194605,92	731284,53
1895	194661,05	731205,29
1896	194747,18	731113,99
1897	194829,86	731060,59
1898	194895,32	731020,97
1899	194957,34	730996,85
1900	195026,24	730984,79
1901	195102,04	730983,07
1902	195145,10	730989,96
1903	195179,55	731000,30
1904	195232,95	731031,30
1905	195339,76	731046,81
1906	195434,50	731045,08
1907	195536,13	731036,47
1908	195692,89	731008,91
1909	195768,69	730986,52
1910	195832,42	730960,68
1911	195918,55	730902,11
1912	196009,85	730831,48
1913	196120,10	730750,52
1914	196197,62	730686,78
1915	196299,25	730641,99
1916	196352,65	730629,93
1917	196428,45	730624,77
1918	196476,68	730624,77
1919	196542,14	730640,27
1920	196678,23	730688,50
1921	196779,86	730716,06
1922	196850,49	730726,40
1923	196904,02	730727,45
1924	196913,62	730727,64
1925	196923,18	730727,83
1926	196938,34	730728,12
1927	197005,52	730712,62
1928	197020,42	730704,76
1929	197023,28	730703,25
1930	197067,54	730679,89
1931	197081,46	730670,50
1932	197141,61	730629,93
1933	197182,95	730598,93

Numer punktu załamania granicy	Współrzędne geograficzne punktów załamania granicy (PL-1992)	
	X	Y
1934	197258,75	730538,64
1935	197336,27	730485,23
1936	197367,27	730471,45
1937	197437,90	730459,40
1938	197570,54	730447,34
1939	197660,12	730454,23
1940	197749,69	730464,56
1941	197818,60	730468,01
1942	197937,46	730468,01
1943	198023,59	730471,45
1944	198094,22	730486,96
1945	198157,95	730514,52
1946	198211,35	730548,97
1947	198244,08	730592,04
1948	198261,31	730647,16
1949	198268,20	730690,23
1950	198264,76	730795,31
1951	198249,25	731069,20
1952	198235,47	731163,94
1953	198219,97	731244,91
1954	198194,13	731324,15
1955	198163,12	731396,50
1956	198132,11	731458,51
1957	198083,88	731532,58
1958	198001,20	731637,66
1959	197880,61	731775,47
1960	197811,71	731849,55
1961	197746,25	731901,22
1962	197689,40	731933,95
1963	197642,89	731956,35
1964	197586,05	731970,13
1965	197489,58	731989,08
1966	197294,92	732018,36
1967	197205,35	732030,42
1968	197146,78	732044,20
1969	197101,99	732073,49
1970	197069,26	732111,38
1971	196931,45	732511,03
1972	196919,39	732560,99
1973	196921,12	732621,28
1974	196929,73	732667,79
1975	196953,85	732721,19
1976	196988,30	732776,31
1977	197027,92	732834,88
1978	197093,38	732914,12
1979	197167,45	733007,14
1980	197210,52	733081,21
1981	197282,87	733184,57
1982	197343,16	733263,81
1983	197403,45	733329,27
1984	197505,08	733436,07

Numer punktu załamania granicy	Współrzędne geograficzne punktów załamania granicy (PL-1992)	
	X	Y
1985	197584,32	733496,36
1986	197667,01	733549,77
1987	197756,58	733594,55
1988	197842,72	733620,39
1989	197939,18	733639,34
1990	198078,71	733658,29
1991	198225,14	733680,68
1992	198362,94	733704,80
1993	198536,93	733751,31
1994	198592,05	733771,98
1995	198623,06	733797,82
1996	198643,73	733830,55
1997	198657,51	733863,28
1998	198710,91	734002,81
1999	198740,20	734097,56
2000	198753,98	734137,18
2001	198847,00	734300,83
2002	198888,34	734386,96
2003	198914,18	734452,42
2004	198929,68	734517,88
2005	198933,13	734574,72
2006	198933,13	734645,35
2007	198929,68	734738,37
2008	198929,68	734834,84
2009	198917,63	734955,42
2010	198893,51	735144,91
2011	198883,17	735212,09
2012	198871,12	735267,21
2013	198845,28	735367,12
2014	198824,61	735456,70
2015	198828,05	735489,43
2016	198847,00	735544,55
2017	198871,12	735610,01
2018	198883,17	735663,41
2019	198891,79	735718,54
2020	198893,51	735759,88
2021	198919,35	735828,79
2022	198972,75	735897,69
2023	199024,43	735968,32
2024	199069,22	736007,94
2025	199169,13	736095,79
2026	199262,15	736178,48
2027	199324,16	736230,15
2028	199372,40	736266,33
2029	199456,80	736316,28
2030	199577,39	736376,58
2031	199682,47	736435,15
2032	199777,21	736493,71
2033	199849,56	736547,12
2034	199937,41	736621,19
2035	199989,09	736674,59

Numer punktu załamania granicy	Współrzędne geograficzne punktów załamania granicy (PL-1992)	
	X	Y
2036	200013,21	736721,10
2037	200030,44	736779,67
2038	200033,88	736826,18
2039	200113,12	736922,65
2040	200218,20	737027,72
2041	200331,89	737158,64
2042	200416,30	737256,83
2043	200474,87	737303,34
2044	200545,50	737348,13
2045	200592,01	737370,52
2046	200648,85	737389,47
2047	200700,53	737411,87
2048	200762,55	737446,32
2049	200793,55	737473,88
2050	200874,52	737513,50
2051	200957,20	737530,73
2052	201036,44	737544,51
2053	201119,13	737547,95
2054	201365,46	737563,46
2055	201513,61	737577,24
2056	201604,91	737584,13
2057	201678,98	737604,80
2058	201849,52	737670,26
2059	202001,11	737721,94
2060	202111,35	737754,67
2061	202199,21	737771,89
2062	202340,46	737777,06
2063	202462,77	737771,89
2064	202569,57	737761,56
2065	202588,27	737755,99
2066	202650,53	737737,44
2067	202719,44	737694,38
2068	202833,13	737597,91
2069	202993,33	737468,71
2070	203076,02	737411,87
2071	203177,65	737389,47
2072	203356,80	737423,93
2073	203487,72	737554,84
2074	203584,19	737646,14
2075	203642,76	737697,82
2076	203678,93	737732,27
2077	203721,06	737766,80
2078	203772,77	737821,10
2079	203814,14	737872,81
2080	203829,65	737898,66
2081	203827,06	737914,18
2082	203829,65	737934,86
2083	203852,92	737950,38
2084	203878,78	737950,38
2085	203987,37	737940,03
2086	204093,38	737924,52

Numer punktu załamania granicy	Współrzędne geograficzne punktów załamania granicy (PL-1992)	
	X	Y
2087	204137,33	737924,52
2088	204227,82	737909,01
2089	204276,95	737896,08
2090	204313,15	737865,05
2091	204344,17	737841,78
2092	204395,88	737836,61
2093	204424,33	737836,61
2094	204460,52	737821,10
2095	204548,43	737769,39
2096	204633,76	737678,89
2097	204680,29	737622,01
2098	204713,91	737567,71
2099	204734,59	737523,76
2100	204750,40	737480,77
2101	204769,35	737423,93
2102	204771,07	737370,52
2103	204772,79	737299,90
2104	204759,01	737230,99
2105	204726,28	737165,53
2106	204695,28	737101,80
2107	204636,71	737020,83
2108	204560,91	736939,87
2109	204443,77	736853,74
2110	204349,03	736781,39
2111	204274,96	736714,21
2112	204225,00	736647,03
2113	204190,55	736576,40
2114	204154,37	736474,76
2115	204137,15	736395,53
2116	204133,70	736288,72
2117	204140,59	736202,59
2118	204152,65	736130,24
2119	204173,32	736080,29
2120	204212,94	736023,44
2121	204280,13	735951,09
2122	204330,08	735878,74
2123	204378,31	735794,33
2124	204417,93	735689,25
2125	204454,11	735608,29
2126	204493,73	735525,60
2127	204543,69	735439,47
2128	204609,14	735351,62
2129	204676,33	735282,72
2130	204771,07	735179,36
2131	204920,94	735039,83
2132	205060,47	734924,41
2133	205186,22	734824,50
2134	205220,67	734802,11
2135	205284,41	734760,76
2136	205308,53	734734,92
2137	205353,31	734684,97

Numer punktu załamania granicy	Współrzędne geograficzne punktów załamania granicy (PL-1992)	
	X	Y
2138	205442,89	734626,40
2139	205513,52	734595,39
2140	205585,87	734573,00
2141	205716,79	734536,82
2142	205880,43	734466,20
2143	206001,02	734424,85
2144	206076,81	734397,29
2145	206125,05	734386,96
2146	206200,84	734376,62
2147	206283,53	734366,28
2148	206350,71	734359,39
2149	206529,86	734347,34
2150	206605,65	734342,17
2151	206652,17	734342,17
2152	206688,34	734349,06
2153	206719,35	734352,50
2154	206765,54	734355,17
2155	206803,03	734348,71
2156	206839,23	734334,49
2157	206870,25	734311,22
2158	206890,94	734289,24
2159	206905,16	734256,92
2160	206914,21	734225,90
2161	206919,38	734194,87
2162	206918,09	734153,50
2163	206909,04	734105,67
2164	206885,77	734061,71
2165	206858,62	734012,59
2166	206823,71	733945,36
2167	206810,79	733891,07
2168	206803,03	733840,65
2169	206810,79	733765,67
2170	206821,13	733715,25
2171	206834,06	733672,59
2172	206863,79	733628,63
2173	206917,45	733570,44
2174	206967,40	733544,60
2175	207050,09	733518,76
2176	207137,94	733498,09
2177	207234,41	733475,69
2178	207311,93	733456,74
2179	207365,33	733448,13
2180	207442,85	733441,24
2181	207553,09	733451,58
2182	207622,00	733467,08
2183	207668,51	733484,31
2184	207728,80	733487,75
2185	207764,97	733487,75
2186	207797,70	733480,86
2187	207821,82	733460,19
2188	207839,05	733437,80

Numer punktu załamania granicy	Współrzędne geograficzne punktów załamania granicy (PL-1992)	
	X	Y
2189	207859,72	733415,40
2190	207895,89	733389,56
2191	207932,07	733374,06
2192	207966,52	733329,27
2193	208006,14	733265,53
2194	208057,82	733158,73
2195	208083,66	733081,21
2196	208112,94	732974,41
2197	208130,17	732883,11
2198	208143,95	732793,54
2199	208150,84	732731,52
2200	208159,45	732660,90
2201	208162,90	732586,82
2202	208154,29	732462,80
2203	208143,95	732369,77
2204	208143,95	732183,73
2205	208140,50	732032,14
2206	208130,17	731921,89
2207	208112,94	731785,81
2208	208100,88	731720,35
2209	208076,77	731616,99
2210	208062,99	731544,64
2211	208061,26	731475,74
2212	208061,26	731401,67
2213	208075,05	731325,87
2214	208114,67	731213,90
2215	208149,12	731153,61
2216	208183,57	731146,72
2217	208221,47	731100,21
2218	208264,53	731070,92
2219	208276,59	731036,47
2220	208295,54	731022,69
2221	208340,33	731005,46
2222	208405,79	730988,24
2223	208433,35	730972,73
2224	208454,02	730953,79
2225	208503,98	730943,45
2226	208612,50	730912,44
2227	208660,73	730893,49
2228	208753,76	730860,76
2229	208898,46	730822,87
2230	208979,42	730807,36
2231	209074,16	730802,20
2232	209149,96	730812,53
2233	209236,09	730840,09
2234	209329,11	730869,38
2235	209385,96	730886,60
2236	209441,08	730895,22
2237	209501,37	730900,38
2238	209559,94	730902,11
2239	209613,34	730891,77

Numer punktu załamania granicy	Współrzędne geograficzne punktów załamania granicy (PL-1992)	
	X	Y
2240	209673,63	730871,10
2241	209694,30	730867,65
2242	209737,37	730864,21
2243	209787,32	730864,21
2244	209828,67	730879,71
2245	209894,13	730910,72
2246	209938,91	730940,00
2247	209981,98	730986,52
2248	210016,43	731046,81
2249	210049,16	731110,54
2250	210080,17	731182,89
2251	210100,84	731265,58
2252	210116,34	731337,93
2253	210138,74	731398,22
2254	210176,64	731467,12
2255	210223,15	731529,14
2256	210281,71	731575,65
2257	210342,01	731603,21
2258	210398,85	731630,77
2259	210467,76	731663,50
2260	210557,33	731732,41
2261	210610,73	731773,75
2262	210738,21	731909,84
2263	210805,39	731992,52
2264	210872,57	732078,65
2265	210939,75	732145,83
2266	211036,22	732216,46
2267	211149,91	732295,70
2268	211249,82	732347,38
2269	211434,14	732416,29
2270	211501,33	732430,07
2271	211559,89	732438,68
2272	211668,42	732436,96
2273	211716,65	732418,01
2274	211766,61	732393,89
2275	211849,29	732333,60
2276	211930,26	732247,47
2277	211985,38	732183,73
2278	212033,61	732118,27
2279	212059,45	732070,04
2280	212078,40	732028,70
2281	212097,35	731980,46
2282	212107,69	731933,95
2283	212119,74	731880,55
2284	212162,81	731775,47
2285	212200,71	731687,62
2286	212226,55	731589,43
2287	212252,39	731487,80
2288	212278,22	731339,65
2289	212281,67	731281,08
2290	212293,73	731122,60

Numer punktu załamania granicy	Współrzędne geograficzne punktów załamania granicy (PL-1992)	
	X	Y
2291	212309,23	731031,30
2292	212340,24	730934,84
2293	212379,86	730879,71
2294	212416,03	730841,82
2295	212455,65	730817,70
2296	212526,28	730802,20
2297	212633,08	730786,69
2298	212708,88	730791,86
2299	212791,56	730810,81
2300	212865,64	730843,54
2301	213010,34	730958,95
2302	213103,36	731043,36
2303	213254,95	731189,78
2304	213440,99	731380,99
2305	213554,68	731484,35
2306	213687,32	731618,71
2307	213735,56	731682,45
2308	213811,35	731809,93
2309	213842,36	731887,44
2310	213869,92	731933,95
2311	213907,82	732001,14
2312	213952,61	732071,76
2313	214019,79	732238,86
2314	214006,01	732374,94
2315	213997,39	732421,45
2316	213978,45	732517,92
2317	213961,22	732579,93
2318	213952,61	732638,50
2319	213954,33	732698,79
2320	213973,28	732755,64
2321	213997,39	732812,49
2322	214054,24	732883,11
2323	214093,86	732917,57
2324	214154,15	732948,57
2325	214204,11	732974,41
2326	214259,23	732996,81
2327	214307,46	733007,14
2328	214369,48	733015,76
2329	214438,38	733010,59
2330	214527,96	733001,97
2331	214583,08	732981,30
2332	214633,04	732957,19
2333	214682,99	732922,73
2334	214739,84	732876,22
2335	214788,07	732821,10
2336	214810,47	732769,42
2337	214831,14	732686,74
2338	214836,31	732617,83
2339	214843,20	732564,43
2340	214853,53	732445,57
2341	214875,93	732345,66

Numer punktu załamania granicy	Współrzędne geograficzne punktów załamania granicy (PL-1992)	
	X	Y
2342	214893,15	732276,75
2343	214925,88	732211,29
2344	214965,50	732152,73
2345	215022,35	732102,77
2346	215089,53	732056,26
2347	215144,66	732035,59
2348	215191,17	732020,08
2349	215244,57	732011,47
2350	215310,03	732016,64
2351	215377,21	732032,14
2352	215461,62	732061,43
2353	215663,16	732121,72
2354	215776,85	732161,34
2355	215866,43	732183,73
2356	215925,00	732194,07
2357	216011,13	732194,07
2358	216076,59	732183,73
2359	216114,49	732169,95
2360	216143,77	732138,94
2361	216176,50	732097,60
2362	216245,41	731990,80
2363	216314,31	731918,45
2364	216360,82	731865,05
2365	216403,89	731809,93
2366	216433,17	731753,08
2367	216459,01	731682,45
2368	216483,13	731603,21
2369	216505,52	731501,58
2370	216527,91	731441,29
2371	216572,70	731341,37
2372	216636,44	731262,13
2373	216701,90	731198,40
2374	216775,97	731134,66
2375	216837,99	731100,21
2376	216963,74	731072,65
2377	217067,09	731074,37
2378	217172,17	731079,54
2379	217285,87	731095,04
2380	217373,72	731120,88
2381	217458,13	731160,50
2382	217551,15	731217,35
2383	217620,05	731274,19
2384	217688,96	731346,54
2385	217721,69	731410,28
2386	217754,42	731486,07
2387	217773,36	731561,87
2388	217785,42	731666,95
2389	217806,09	731837,49
2390	217849,16	732126,89
2391	217899,12	732416,29
2392	217923,23	732497,25

Numer punktu załamania granicy	Współrzędne geograficzne punktów załamania granicy (PL-1992)	
	X	Y
2393	217959,41	732566,15
2394	217999,03	732624,72
2395	218069,65	732672,95
2396	218136,84	732697,07
2397	218219,52	732714,30
2398	218322,88	732724,63
2399	218438,29	732728,08
2400	218498,59	732721,19
2401	218567,49	732717,74
2402	218632,95	732722,91
2403	218708,74	732736,69
2404	218767,31	732762,53
2405	218822,44	732795,26
2406	218877,56	732843,49
2407	218958,52	732934,79
2408	219037,76	733010,59
2409	219042,43	733014,73
2410	219130,79	733093,27
2411	219196,24	733136,34
2412	219351,28	733196,63
2413	219440,86	733243,14
2414	219511,48	733277,59
2415	219557,99	733293,10
2416	219618,29	733306,88
2417	219709,58	733306,88
2418	219794,39	733303,06
2419	219834,34	733301,26
2420	219954,20	733293,10
2421	220109,23	733287,93
2422	220248,76	733274,15
2423	220334,89	733265,53
2424	220465,81	733260,37
2425	220624,29	733272,42
2426	220750,04	733298,26
2427	220875,79	733346,50
2428	220936,09	733379,23
2429	221008,44	733422,29
2430	221065,28	733465,36
2431	221125,57	733527,37
2432	221156,58	733572,16
2433	221182,42	733627,28
2434	221232,38	733672,07
2435	221284,05	733696,19
2436	221340,90	733708,25
2437	221421,86	733696,19
2438	221492,49	733668,63
2439	221557,95	733615,22
2440	221688,87	733491,20
2441	221811,17	733384,39
2442	221914,53	733303,43
2443	221988,60	733268,98

Numer punktu załamania granicy	Współrzędne geograficzne punktów załamania granicy (PL-1992)	
	X	Y
2444	222062,68	733246,59
2445	222136,75	733241,42
2446	222207,37	733244,86
2447	222288,34	733256,92
2448	222422,70	733303,43
2449	222512,28	733349,94
2450	222617,36	733411,96
2451	222710,38	733477,42
2452	222789,62	733548,04
2453	222879,19	733656,57
2454	222920,54	733720,30
2455	222967,05	733797,82
2456	222998,05	733866,73
2457	223017,00	733927,02
2458	223032,51	734016,59
2459	223041,12	734116,51
2460	223041,12	734231,92
2461	223022,17	734314,61
2462	223001,50	734359,39
2463	222954,99	734433,47
2464	222920,54	734469,64
2465	222867,14	734514,43
2466	222796,51	734547,16
2467	222665,59	734576,44
2468	222577,74	734585,06
2469	222469,21	734600,56
2470	222420,98	734617,79
2471	222384,80	734643,63
2472	222346,91	734684,97
2473	222324,51	734746,98
2474	222303,84	734821,06
2475	222296,95	734881,35
2476	222300,40	734955,42
2477	222321,07	735015,71
2478	222360,69	735089,78
2479	222450,26	735186,25
2480	222524,34	735267,21
2481	222567,40	735294,77
2482	222613,91	735334,39
2483	222636,31	735374,01
2484	222693,15	735403,30
2485	222786,17	735436,03
2486	222877,47	735461,87
2487	222951,54	735503,21
2488	222987,72	735558,33
2489	223056,62	735603,12
2490	223087,63	735646,19
2491	223120,36	735716,82
2492	223130,70	735782,27
2493	223141,03	735868,41
2494	223141,03	735947,64

Numer punktu załamania granicy	Współrzędne geograficzne punktów załamania granicy (PL-1992)	
	X	Y
2495	223132,42	736032,05
2496	223113,47	736126,80
2497	223084,19	736193,98
2498	223039,40	736259,44
2499	222991,16	736302,50
2500	222827,52	736445,48
2501	222798,23	736512,66
2502	222791,34	736560,90
2503	222794,79	736590,18
2504	222794,79	736619,46
2505	222786,17	736660,81
2506	222775,84	736759,00
2507	222763,78	736874,41
2508	222744,83	736945,04
2509	222725,88	737005,33
2510	222684,54	737062,18
2511	222631,14	737125,91
2512	222589,80	737163,81
2513	222519,17	737217,21
2514	222439,93	737258,55
2515	222395,14	737298,18
2516	222353,80	737336,07
2517	222327,96	737391,20
2518	222319,34	737466,99
2519	222319,34	737525,56
2520	222329,68	737594,46
2521	222350,35	737634,08
2522	222384,80	737659,92
2523	222410,64	737690,93
2524	222417,53	737744,33
2525	222417,53	737797,73
2526	222417,53	737842,52
2527	222403,75	737894,20
2528	222374,47	737969,99
2529	222345,18	738038,90
2530	222312,45	738114,69
2531	222264,22	738195,66
2532	222190,15	738295,57
2533	222116,08	738388,59
2534	222047,17	738469,55
2535	221979,99	738538,46
2536	221924,87	738600,47
2537	221893,86	738629,76
2538	221849,07	738662,49
2539	221781,89	738712,44
2540	221743,99	738745,17
2541	221687,15	738791,68
2542	221644,08	738827,86
2543	221594,12	738850,25
2544	221549,34	738857,14
2545	221495,94	738860,59

Numer punktu załamania granicy	Współrzędne geograficzne punktów załamania granicy (PL-1992)	
	X	Y
2546	221444,26	738865,75
2547	221277,16	738860,59
2548	221206,54	738862,31
2549	221178,97	738869,20
2550	221153,13	738893,32
2551	221123,85	738963,94
2552	221082,51	739055,24
2553	221051,50	739106,92
2554	221011,88	739153,43
2555	220924,03	739268,85
2556	220880,96	739349,81
2557	220853,40	739427,33
2558	220841,34	739482,45
2559	220836,17	739556,52
2560	220827,56	739606,48
2561	220810,33	739659,88
2562	220746,60	739820,08
2563	220677,69	739988,90
2564	220588,12	740214,56
2565	220560,56	740269,69
2566	220539,88	740311,03
2567	220510,60	740343,76
2568	220472,70	740374,76
2569	220443,42	740393,71
2570	220419,30	740400,60
2571	220406,37	740407,39
2572	220342,92	740409,61
2573	220266,25	740382,04
2574	220215,99	740369,94
2575	220088,53	740291,33
2576	220045,19	740267,91
2577	219989,52	740233,28
2578	219938,52	740198,96
2579	219935,93	740197,22
2580	219894,27	740162,61
2581	219856,90	740127,83
2582	219823,61	740101,60
2583	219788,75	740063,72
2584	219764,71	740035,41
2585	219745,76	740013,02
2586	219702,69	739968,23
2587	219651,02	739914,83
2588	219585,56	739863,15
2589	219492,53	739770,13
2590	219416,74	739689,16
2591	219373,67	739659,88
2592	219297,88	739628,87
2593	219237,59	739613,37
2594	219163,51	739608,20
2595	218961,97	739621,98
2596	218886,17	739628,87

Numer punktu załamania granicy	Współrzędne geograficzne punktów załamania granicy (PL-1992)	
	X	Y
2597	218820,71	739646,10
2598	218775,93	739668,49
2599	218736,31	739702,94
2600	218682,91	739771,85
2601	218634,67	739859,70
2602	218593,33	739944,11
2603	218562,32	740021,63
2604	218527,87	740126,71
2605	218507,20	740192,17
2606	218483,08	740266,24
2607	218443,46	740360,98
2608	218415,90	740436,78
2609	218381,45	740581,48
2610	218371,11	740667,61
2611	218371,11	740727,90
2612	218384,89	740827,81
2613	218407,29	740931,17
2614	218434,85	741031,08
2615	218458,97	741113,77
2616	218553,71	741325,65
2617	218608,83	741420,39
2618	218650,18	741468,62
2619	218703,58	741499,63
2620	218772,48	741511,69
2621	218924,07	741515,14
2622	219080,83	741523,75
2623	219187,63	741518,58
2624	219263,43	741522,03
2625	219309,94	741528,92
2626	219409,85	741559,92
2627	219506,32	741599,54
2628	219637,23	741665,00
2629	219778,49	741761,47
2630	219859,45	741820,04
2631	219969,70	741895,83
2632	220014,41	741934,68
2633	220067,08	741973,54
2634	220071,62	741983,62
2635	220072,72	741986,62
2636	220076,65	741995,37
2637	220084,98	742013,47
2638	220089,62	742020,76
2639	220131,48	742131,74
2640	220143,80	742227,79
2641	220168,99	742393,48
2642	220173,27	742421,61
2643	220194,03	742492,33
2644	220203,24	742541,52
2645	220217,71	742592,29
2646	220227,97	742651,36
2647	220228,00	742660,34

Numer punktu załamania granicy	Współrzędne geograficzne punktów załamania granicy (PL-1992)	
	X	Y
2648	220228,08	742691,85
2649	220225,93	742775,15
2650	220220,32	742845,33
2651	220217,76	742962,13
2652	220247,04	743146,45
2653	220269,43	743241,20
2654	220288,38	743292,87
2655	220326,28	743335,94
2656	220386,57	743392,79
2657	220481,32	743473,75
2658	220562,28	743525,43
2659	220679,42	743580,55
2660	220784,49	743618,45
2661	220865,46	743644,29
2662	220951,59	743663,24
2663	221018,77	743670,13
2664	221089,40	743670,13
2665	221172,08	743661,51
2666	221249,60	743652,90
2667	221365,02	743652,90
2668	221452,87	743658,07
2669	221539,00	743677,02
2670	221661,31	743713,19
2671	221764,66	743761,42
2672	221914,53	743849,28
2673	222069,57	743938,85
2674	222126,41	743980,20
2675	222222,88	744055,99
2676	222305,56	744126,62
2677	222376,19	744185,19
2678	222424,42	744243,76
2679	222451,99	744293,71
2680	222462,32	744352,28
2681	222460,60	744409,13
2682	222448,54	744459,08
2683	222424,42	744509,04
2684	222374,47	744602,06
2685	222329,68	744669,24
2686	222279,72	744741,59
2687	222205,65	744834,61
2688	222088,51	744943,14
2689	221990,33	745025,82
2690	221917,98	745087,84
2691	221862,85	745149,85
2692	221830,12	745204,98
2693	221799,12	745272,16
2694	221750,88	745363,46
2695	221692,31	745435,81
2696	221628,62	745505,87
2697	221623,41	745511,60
2698	221552,78	745575,34

Numer punktu załamania granicy	Współrzędne geograficzne punktów załamania granicy (PL-1992)	
	X	Y
2699	221490,77	745618,40
2700	221432,20	745645,96
2701	221380,52	745656,30
2702	221294,39	745668,36
2703	221228,93	745670,08
2704	221165,19	745670,08
2705	221101,46	745658,02
2706	221029,11	745640,80
2707	220973,98	745645,96
2708	220934,36	745666,64
2709	220901,63	745704,53
2710	220882,68	745757,93
2711	220875,79	745854,40
2712	220875,79	745928,47
2713	220875,79	745995,66
2714	220887,85	746047,33
2715	220913,69	746090,40
2716	220944,70	746135,19
2717	220963,65	746183,42
2718	220970,54	746245,43
2719	220970,54	746279,89
2720	220970,54	746329,84
2721	220973,98	746445,26
2722	220979,15	746574,45
2723	220982,60	746689,87
2724	220979,15	746751,88
2725	220963,65	746800,12
2726	220930,92	746853,52
2727	220891,30	746887,97
2728	220841,34	746918,98
2729	220772,44	746944,82
2730	220720,76	746962,04
2731	220624,29	747018,89
2732	220538,16	747065,40
2733	220412,41	747123,97
2734	220259,10	747192,87
2735	220076,50	747299,67
2736	220002,43	747363,41
2737	219912,85	747459,88
2738	219809,50	747585,63
2739	219730,26	747701,04
2740	219697,53	747771,67
2741	219675,13	747854,36
2742	219616,56	747987,00
2743	219557,99	748093,80
2744	219487,37	748193,71
2745	219446,02	748245,39
2746	219422,34	748266,79
2747	219249,65	748422,82
2748	219182,46	748490,00
2749	219146,29	748546,85

Numer punktu załamania granicy	Współrzędne geograficzne punktów załamania granicy (PL-1992)	
	X	Y
2750	219084,27	748667,43
2751	219011,92	748810,41
2752	218913,74	749041,24
2753	218868,95	749129,09
2754	218782,82	749227,28
2755	218684,63	749311,69
2756	218565,77	749402,99
2757	218391,78	749520,12
2758	218264,31	749597,64
2759	218188,52	749657,93
2760	218129,95	749721,67
2761	218093,77	749776,79
2762	218079,99	749812,97
2763	218083,44	749881,87
2764	218098,94	749971,45
2765	218185,07	750191,94
2766	218272,92	750365,93
2767	218347,00	750496,85
2768	218426,24	750588,15
2769	218503,75	750660,50
2770	218577,83	750708,73
2771	218627,47	750725,28
2772	218655,34	750734,57
2773	218720,80	750743,18
2774	218777,65	750741,46
2775	218887,90	750741,46
2776	218979,20	750746,63
2777	219094,61	750767,30
2778	219222,08	750805,20
2779	219316,83	750829,31
2780	219406,40	750849,98
2781	219535,60	750863,76
2782	219602,78	750858,60
2783	219725,09	750829,31
2784	219795,71	750806,92
2785	219857,73	750784,52
2786	219921,47	750750,07
2787	219985,20	750701,84
2788	220042,05	750641,55
2789	220095,45	750551,97
2790	220136,79	750441,72
2791	220172,97	750333,20
2792	220200,53	750274,63
2793	220245,32	750212,62
2794	220314,22	750136,82
2795	220381,40	750081,70
2796	220462,37	750028,30
2797	220548,50	749980,06
2798	220641,52	749930,11
2799	220706,98	749876,71
2800	220786,22	749807,80

Numer punktu załamania granicy	Współrzędne geograficzne punktów załamania granicy (PL-1992)	
	X	Y
2801	220837,90	749757,85
2802	220880,96	749704,44
2803	220920,58	749664,82
2804	220975,71	749635,54
2805	221036,00	749595,92
2806	221103,18	749554,58
2807	221165,19	749535,63
2808	221222,04	749530,46
2809	221280,61	749539,07
2810	221344,35	749547,69
2811	221425,31	749545,96
2812	221480,43	749551,13
2813	221570,01	749570,08
2814	221624,27	749587,31
2815	221653,12	749606,02
2816	221689,96	749629,29
2817	221719,05	749651,27
2818	221763,65	749677,77
2819	221836,04	749704,92
2820	221874,83	749719,14
2821	221913,61	749733,36
2822	221956,92	749755,34
2823	222050,00	749795,41
2824	222086,19	749811,57
2825	222136,75	749838,81
2826	222197,04	749873,26
2827	222247,00	749916,33
2828	222281,45	749988,68
2829	222298,67	750076,53
2830	222307,29	750174,72
2831	222303,84	750259,13
2832	222293,51	750369,37
2833	222282,40	750438,23
2834	222267,67	750529,58
2835	222250,44	750667,39
2836	222217,71	750756,96
2837	222152,25	750856,87
2838	222055,78	751020,52
2839	221925,73	751243,60
2840	221893,92	751292,50
2841	221868,02	751332,32
2842	221796,53	751433,95
2843	221716,43	751537,31
2844	221623,41	751665,64
2845	221587,23	751726,79
2846	221562,26	751793,11
2847	221527,80	751891,30
2848	221479,57	752036,86
2849	221437,37	752185,01
2850	221410,67	752283,20
2851	221401,19	752352,10

Numer punktu załamania granicy	Współrzędne geograficzne punktów załamania granicy (PL-1992)	
	X	Y
2852	221402,91	752400,34
2853	221414,11	752470,96
2854	221437,37	752537,28
2855	221456,31	752593,27
2856	221464,07	752634,61
2857	221469,23	752676,82
2858	221469,23	752704,38
2859	221470,10	752736,25
2860	221463,21	752781,03
2861	221444,26	752837,02
2862	221422,72	752893,00
2863	221390,86	752943,82
2864	221295,25	753060,10
2865	221247,02	753107,47
2866	221169,50	753168,62
2867	221066,14	753266,81
2868	221009,30	753341,75
2869	220979,15	753392,56
2870	220961,92	753431,32
2871	220955,03	753492,47
2872	220960,20	753558,79
2873	220976,57	753632,01
2874	220995,52	753687,13
2875	221020,49	753730,19
2876	221085,09	753824,08
2877	221129,88	753902,46
2878	221150,55	753966,19
2879	221160,03	754035,10
2880	221158,30	754079,02
2881	221141,94	754133,29
2882	221125,57	754167,74
2883	221094,57	754204,78
2884	221084,57	754213,49
2885	221060,97	754234,06
2886	221020,49	754260,76
2887	220985,18	754272,82
2888	220938,67	754278,85
2889	220892,16	754276,26
2890	220835,31	754263,34
2891	220695,78	754190,99
2892	220581,23	754122,95
2893	220536,44	754086,78
2894	220494,23	754035,96
2895	220449,45	753967,92
2896	220415,86	753894,70
2897	220376,24	753797,38
2898	220352,98	753718,14
2899	220329,73	753671,63
2900	220303,02	753644,06
2901	220266,85	753616,50
2902	220228,95	753602,72

Numer punktu załamania granicy	Współrzędne geograficzne punktów załamania granicy (PL-1992)	
	X	Y
2903	220178,13	753597,55
2904	220124,73	753603,58
2905	220012,76	753636,31
2906	219862,90	753685,41
2907	219798,30	753715,55
2908	219754,37	753750,00
2909	219731,12	753787,90
2910	219715,61	753843,89
2911	219717,34	753902,46
2912	219725,95	753956,72
2913	219740,59	754026,48
2914	219748,34	754076,44
2915	219739,73	754177,21
2916	219715,61	754285,74
2917	219690,63	754389,09
2918	219652,74	754487,28
2919	219590,72	754626,82
2920	219528,71	754755,15
2921	219486,51	754831,81
2922	219435,69	754899,85
2923	219361,62	754985,12
2924	219278,07	755064,36
2925	219172,13	755180,64
2926	219123,03	755246,10
2927	219062,74	755348,59
2928	219036,04	755407,16
2929	219010,20	755488,98
2930	218993,84	755557,03
2931	218974,03	755695,70
2932	218959,39	755767,19
2933	218934,41	755856,76
2934	218904,26	755931,70
2935	218885,31	755975,62
2936	218809,52	756144,44
2937	218726,19	756310,24
2938	218689,44	756397,90
2939	218657,28	756475,61
2940	218640,06	756514,66
2941	218619,00	756559,83
2942	218593,74	756600,79
2943	218577,28	756626,44
2944	218559,28	756650,17
2945	218539,00	756673,90
2946	218521,00	756694,96
2947	218506,46	756710,65
2948	218488,47	756728,26
2949	218475,83	756739,75
2950	218460,14	756752,00
2951	218440,62	756766,92
2952	218415,35	756785,68
2953	218383,96	756809,80

Numer punktu załamania granicy	Współrzędne geograficzne punktów załamania granicy (PL-1992)	
	X	Y
2954	218331,13	756852,67
2955	218316,20	756866,07
2956	218302,04	756881,77
2957	218292,85	756893,25
2958	218281,37	756907,80
2959	218268,74	756928,09
2960	218259,17	756944,93
2961	218246,92	756967,51
2962	218239,64	756987,04
2963	218232,37	757006,18
2964	218223,57	757028,76
2965	218213,61	757048,29
2966	218201,36	757073,17
2967	218186,05	757105,71
2968	218174,95	757122,55
2969	218162,70	757139,01
2970	218147,39	757157,00
2971	218132,84	757173,08
2972	218115,23	757189,92
2973	218091,50	757212,89
2974	218058,96	757238,16
2975	218029,48	757259,21
2976	217995,41	757282,56
2977	217972,45	757296,34
2978	217954,07	757305,91
2979	217936,85	757312,42
2980	217915,03	757320,84
2981	217882,87	757331,94
2982	217857,61	757339,22
2983	217816,26	757349,93
2984	217771,86	757359,50
2985	217755,01	757364,48
2986	217733,96	757369,46
2987	217710,23	757374,82
2988	217688,79	757378,26
2989	217670,03	757380,94
2990	217643,62	757383,24
2991	217614,91	757383,24
2992	217590,03	757382,47
2993	217567,82	757383,62
2994	217548,68	757386,30
2995	217539,50	757388,60
2996	217529,54	757391,66
2997	217520,74	757393,57
2998	217504,28	757395,87
2999	217493,18	757395,87
3000	217483,22	757395,87
3001	217465,23	757393,96
3002	217440,73	757387,83
3003	217423,12	757380,56
3004	217409,34	757372,90

Numer punktu załamania granicy	Współrzędne geograficzne punktów załamania granicy (PL-1992)	
	X	Y
3005	217389,05	757358,36
3006	217368,38	757342,28
3007	217342,74	757325,43
3008	217326,28	757315,48
3009	217289,91	757294,05
3010	217266,56	757279,88
3011	217250,10	757268,01
3012	217233,25	757253,85
3013	217220,24	757242,75
3014	217181,57	757215,57
3015	217156,31	757198,34
3016	217126,07	757179,20
3017	217062,52	757142,45
3018	217031,90	757124,85
3019	217007,40	757110,68
3020	216988,64	757102,64
3021	216974,48	757096,52
3022	216956,10	757091,54
3023	216940,41	757089,25
3024	216931,22	757088,86
3025	216922,03	757089,63
3026	216915,53	757089,63
3027	216906,34	757088,86
3028	216896,39	757085,42
3029	216887,96	757083,89
3030	216876,86	757084,27
3031	216860,02	757086,18
3032	216847,39	757089,63
3033	216836,29	757094,22
3034	216820,97	757102,64
3035	216812,17	757110,30
3036	216805,66	757117,19
3037	216801,07	757122,17
3038	216793,03	757131,74
3039	216787,67	757138,24
3040	216782,69	757147,81
3041	216780,40	757156,62
3042	216781,55	757184,18
3043	216783,84	757202,94
3044	216789,58	757228,20
3045	216793,41	757249,64
3046	216794,56	757263,42
3047	216795,33	757279,12
3048	216793,80	757295,58
3049	216793,41	757303,62
3050	216791,12	757317,40
3051	216788,82	757339,22
3052	216786,90	757359,12
3053	216787,67	757374,05
3054	216789,20	757392,43
3055	216793,41	757413,10

Numer punktu załamania granicy	Współrzędne geograficzne punktów załamania granicy (PL-1992)	
	X	Y
3056	216802,60	757443,34
3057	216810,26	757464,78
3058	216820,59	757488,51
3059	216829,40	757504,59
3060	216844,71	757529,85
3061	216862,70	757557,41
3062	216879,54	757580,38
3063	216897,54	757605,26
3064	216917,44	757631,68
3065	216951,89	757676,08
3066	216966,82	757695,99
3067	216976,01	757707,09
3068	216990,94	757727,00
3069	217010,46	757754,94
3070	217036,88	757789,39
3071	217046,83	757802,41
3072	217061,37	757819,63
3073	217073,62	757834,95
3074	217099,27	757865,95
3075	217120,71	757892,75
3076	217139,85	757917,63
3077	217161,29	757947,87
3078	217193,44	757997,25
3079	217205,69	758016,39
3080	217225,60	758046,25
3081	217256,60	758091,81
3082	217280,34	758122,81
3083	217295,65	758140,42
3084	217312,11	758156,88
3085	217340,06	758187,12
3086	217358,05	758208,18
3087	217373,74	758230,38
3088	217391,35	758259,47
3089	217415,85	758301,20
3090	217425,04	758321,87
3091	217429,63	758341,01
3092	217434,23	758365,51
3093	217439,58	758396,52
3094	217446,09	758432,50
3095	217449,92	758466,19
3096	217451,07	758499,49
3097	217449,92	758515,95
3098	217448,01	758530,88
3099	217444,56	758548,11
3100	217438,05	758563,80
3101	217428,87	758578,73
3102	217418,02	758591,31
3103	217412,02	758598,26
3104	217394,41	758623,90
3105	217382,93	758643,04
3106	217371,83	758662,57

Numer punktu załamania granicy	Współrzędne geograficzne punktów załamania granicy (PL-1992)	
	X	Y
3107	217367,23	758680,94
3108	217364,94	758706,21
3109	217366,85	758725,35
3110	217374,51	758747,93
3111	217381,78	758764,78
3112	217398,24	758796,16
3113	217408,58	758816,84
3114	217415,47	758833,30
3115	217421,98	758850,91
3116	217425,04	758868,51
3117	217430,40	758894,16
3118	217436,90	758913,30
3119	217443,41	758931,68
3120	217448,77	758963,45
3121	217457,96	759038,86
3122	217463,32	759082,88
3123	217466,38	759108,15
3124	217469,06	759134,56
3125	217470,21	759156,00
3126	217470,59	759178,59
3127	217472,12	759205,00
3128	217473,27	759225,67
3129	217472,12	759249,79
3130	217470,21	759270,84
3131	217466,38	759315,63
3132	217461,40	759347,40
3133	217459,49	759369,22
3134	217455,28	759403,29
3135	217451,45	759425,88
3136	217447,62	759447,31
3137	217441,50	759469,13
3138	217435,37	759487,89
3139	217424,27	759516,60
3140	217412,79	759547,99
3141	217403,22	759575,17
3142	217392,12	759603,88
3143	217383,70	759625,32
3144	217367,62	759665,13
3145	217359,58	759684,65
3146	217346,56	759711,45
3147	217333,93	759735,18
3148	217315,94	759767,72
3149	217305,99	759784,95
3150	217295,65	759797,20
3151	217285,70	759807,91
3152	217276,51	759817,87
3153	217263,88	759828,59
3154	217242,82	759843,13
3155	217229,81	759850,02
3156	217219,86	759852,70
3157	217201,48	759854,62

Numer punktu załamania granicy	Współrzędne geograficzne punktów załamania granicy (PL-1992)	
	X	Y
3158	217172,85	759849,47
3159	217150,87	759844,62
3160	217135,03	759842,36
3161	217111,44	759842,36
3162	217093,02	759844,62
3163	217082,35	759846,89
3164	217077,84	759840,07
3165	217062,91	759841,60
3166	217046,06	759844,66
3167	217018,12	759855,00
3168	217000,13	759866,48
3169	216988,26	759875,67
3170	216975,24	759884,86
3171	216956,10	759894,81
3172	216940,41	759905,53
3173	216930,46	759915,10
3174	216922,03	759924,67
3175	216910,55	759938,83
3176	216900,21	759951,46
3177	216885,29	759966,01
3178	216870,36	759979,41
3179	216854,28	759991,66
3180	216825,95	760007,74
3181	216790,35	760024,58
3182	216771,21	760031,47
3183	216750,92	760035,68
3184	216728,34	760036,83
3185	216688,14	760035,68
3186	216654,46	760034,15
3187	216615,79	760032,24
3188	216565,26	760027,64
3189	216514,73	760019,60
3190	216486,40	760015,39
3191	216436,64	760005,44
3192	216390,32	759997,02
3193	216352,42	759992,04
3194	216316,82	759988,21
3195	216277,78	759988,98
3196	216242,18	759990,89
3197	216178,63	759995,87
3198	216130,40	759999,32
3199	216089,05	760005,06
3200	216029,34	760013,48
3201	215991,06	760020,37
3202	215939,38	760027,64
3203	215887,32	760036,45
3204	215862,44	760040,28
3205	215834,49	760044,49
3206	215805,78	760049,85
3207	215775,54	760056,35
3208	215756,02	760062,48

Numer punktu załamania granicy	Współrzędne geograficzne punktów załamania granicy (PL-1992)	
	X	Y
3209	215735,34	760069,75
3210	215705,87	760083,91
3211	215694,77	760091,57
3212	215680,60	760104,20
3213	215671,42	760115,30
3214	215661,85	760127,55
3215	215651,51	760144,40
3216	215641,94	760162,77
3217	215624,71	760196,46
3218	215615,91	760220,96
3219	215607,87	760240,10
3220	215604,43	760251,20
3221	215605,96	760267,66
3222	215608,64	760281,06
3223	215615,91	760302,50
3224	215621,65	760319,34
3225	215627,01	760342,31
3226	215629,69	760364,13
3227	215629,31	760380,97
3228	215627,78	760427,67
3229	215628,54	760464,42
3230	215629,69	760516,48
3231	215628,93	760534,47
3232	215627,39	760560,50
3233	215625,48	760585,00
3234	215624,33	760606,44
3235	215624,71	760629,41
3236	215626,63	760646,64
3237	215628,54	760663,86
3238	215632,37	760679,17
3239	215636,96	760697,93
3240	215644,24	760715,16
3241	215649,21	760728,17
3242	215662,99	760753,82
3243	215672,18	760770,66
3244	215679,46	760788,66
3245	215687,11	760810,09
3246	215692,47	760823,87
3247	215704,34	760859,47
3248	215712,76	760889,33
3249	215716,59	760902,73
3250	215723,48	760921,11
3251	215732,66	760938,71
3252	215744,15	760963,98
3253	215753,34	760982,35
3254	215765,20	761008,00
3255	215783,96	761048,96
3256	215786,64	761051,64
3257	215794,30	761065,42
3258	215800,80	761076,52
3259	215828,37	761111,74

Numer punktu załamania granicy	Współrzędne geograficzne punktów załamania granicy (PL-1992)	
	X	Y
3260	215836,40	761122,84
3261	215849,04	761137,01
3262	215859,71	761148,55
3263	215867,79	761160,83
3264	215876,84	761175,05
3265	215891,39	761188,95
3266	215908,52	761204,14
3267	215925,00	761213,19
3268	215943,42	761220,94
3269	215965,72	761227,73
3270	215989,96	761233,22
3271	216016,14	761237,42
3272	216024,87	761237,75
3273	216034,24	761238,39
3274	216045,03	761243,04
3275	216062,26	761257,59
3276	216084,84	761270,22
3277	216108,58	761285,92
3278	216136,14	761304,67
3279	216159,87	761321,52
3280	216189,35	761344,87
3281	216205,04	761357,88
3282	216212,32	761368,60
3283	216233,37	761386,59
3284	216248,68	761396,55
3285	216274,33	761414,54
3286	216282,37	761422,19
3287	216306,10	761439,04
3288	216330,60	761457,03
3289	216350,13	761469,66
3290	216371,95	761483,83
3291	216403,72	761502,97
3292	216428,22	761513,68
3293	216466,12	761527,47
3294	216483,72	761531,68
3295	216500,57	761533,21
3296	216515,11	761533,21
3297	216531,96	761533,59
3298	216551,86	761530,53
3299	216567,18	761525,93
3300	216586,70	761519,81
3301	216609,28	761507,56
3302	216636,46	761488,80
3303	216648,33	761478,85
3304	216660,58	761468,51
3305	216678,19	761449,37
3306	216688,52	761437,89
3307	216699,63	761416,07
3308	216705,37	761401,91
3309	216709,96	761386,59
3310	216719,53	761366,31

Numer punktu załamania granicy	Współrzędne geograficzne punktów załamania granicy (PL-1992)	
	X	Y
3311	216728,34	761352,91
3312	216752,84	761330,32
3313	216771,59	761314,63
3314	216790,73	761300,08
3315	216814,47	761283,62
3316	216835,52	761271,37
3317	216851,98	761259,89
3318	216869,59	761244,19
3319	216893,32	761220,46
3320	216905,19	761206,29
3321	216914,38	761195,58
3322	216935,43	761170,69
3323	216950,36	761151,94
3324	216982,52	761110,21
3325	216996,68	761094,13
3326	217005,10	761083,03
3327	217014,29	761068,10
3328	217029,22	761043,22
3329	217036,88	761029,44
3330	217048,36	761007,62
3331	217067,50	760981,21
3332	217083,58	760959,77
3333	217102,33	760935,27
3334	217131,04	760905,41
3335	217150,19	760889,33
3336	217163,20	760882,06
3337	217175,45	760875,55
3338	217189,23	760870,58
3339	217200,33	760866,36
3340	217210,29	760860,24
3341	217222,15	760856,03
3342	217237,08	760851,82
3343	217245,89	760850,29
3344	217261,20	760851,05
3345	217279,96	760852,20
3346	217302,54	760856,41
3347	217318,24	760859,86
3348	217337,38	760864,07
3349	217345,41	760867,51
3350	217353,07	760872,87
3351	217370,68	760875,93
3352	217385,99	760880,53
3353	217396,33	760884,36
3354	217401,30	760889,72
3355	217408,58	760894,69
3356	217419,30	760900,05
3357	217434,61	760908,47
3358	217443,03	760913,07
3359	217447,62	760919,96
3360	217455,66	760924,55
3361	217465,62	760929,91

Numer punktu załamania granicy	Współrzędne geograficzne punktów załamania granicy (PL-1992)	
	X	Y
3362	217498,92	760944,84
3363	217505,43	760947,90
3364	217511,93	760952,88
3365	217523,04	760961,68
3366	217532,22	760968,19
3367	217543,32	760973,93
3368	217571,65	760988,86
3369	217584,67	760996,13
3370	217600,36	761006,47
3371	217615,67	761016,04
3372	217633,28	761027,91
3373	217659,31	761051,26
3374	217692,23	761086,09
3375	217709,84	761107,53
3376	217717,88	761120,55
3377	217729,75	761138,92
3378	217778,75	761212,42
3379	217787,55	761219,69
3380	217796,74	761229,26
3381	217807,84	761244,96
3382	217819,33	761259,50
3383	217835,40	761279,79
3384	217848,04	761294,34
3385	217859,14	761305,06
3386	217871,00	761315,01
3387	217889,00	761331,09
3388	217901,63	761342,95
3389	217932,25	761366,31
3390	217941,82	761375,88
3391	217996,18	761426,41
3392	218025,27	761454,35
3393	218040,20	761471,19
3394	218057,05	761490,33
3395	218098,01	761535,89
3396	218118,68	761557,32
3397	218155,81	761597,14
3398	218195,24	761640,78
3399	218207,10	761653,41
3400	218225,86	761673,70
3401	218278,31	761733,80
3402	218294,00	761753,32
3403	218321,18	761787,01
3404	218338,79	761808,44
3405	218357,93	761836,77
3406	218379,75	761865,86
3407	218393,91	761881,18
3408	218410,37	761899,93
3409	218421,09	761911,80
3410	218429,90	761924,43
3411	218441,00	761937,83
3412	218460,14	761954,29

Numer punktu załamania granicy	Współrzędne geograficzne punktów załamania granicy (PL-1992)	
	X	Y
3413	218473,15	761965,78
3414	218495,36	761983,38
3415	218521,39	762005,20
3416	218526,36	762009,42
3417	218532,11	762015,92
3418	218539,00	762024,34
3419	218551,63	762037,74
3420	218574,21	762062,24
3421	218610,20	762104,73
3422	218628,95	762126,55
3423	218664,17	762170,19
3424	218682,93	762200,05
3425	218705,13	762231,06
3426	218726,95	762263,21
3427	218755,28	762316,42
3428	218770,59	762343,99
3429	218782,46	762366,57
3430	218800,83	762419,40
3431	218815,00	762464,19
3432	218834,14	762542,66
3433	218845,24	762583,62
3434	218859,40	762643,34
3435	218890,41	762766,60
3436	218896,92	762784,59
3437	218905,34	762812,54
3438	218908,78	762825,55
3439	218935,20	762902,49
3440	218944,00	762930,44
3441	218947,06	762937,71
3442	218951,66	762942,31
3443	218954,72	762949,20
3444	218955,49	762956,47
3445	218955,49	762961,45
3446	218955,49	762965,66
3447	218958,55	762970,25
3448	218965,44	762979,44
3449	218973,86	762989,01
3450	218991,09	763008,91
3451	218996,06	763013,13
3452	218999,13	763012,74
3453	219002,19	763009,30
3454	219007,16	763008,53
3455	219009,46	763010,06
3456	219009,84	763015,04
3457	219013,29	763019,25
3458	219023,62	763024,61
3459	219040,47	763030,73
3460	219058,08	763034,56
3461	219080,66	763038,01
3462	219116,26	763042,22
3463	219156,84	763046,05

Numer punktu załamania granicy	Współrzędne geograficzne punktów załamania granicy (PL-1992)	
	X	Y
3464	219202,39	763047,19
3465	219241,44	763047,58
3466	219304,22	763048,73
3467	219342,50	763051,02
3468	219347,09	763056,38
3469	219364,32	763054,09
3470	219401,07	763046,05
3471	219436,29	763038,01
3472	219454,66	763033,03
3473	219467,68	763028,44
3474	219485,29	763021,93
3475	219512,08	763015,42
3476	219531,99	763008,91
3477	219556,87	763002,02
3478	219581,37	762995,13
3479	219600,51	762989,39
3480	219639,94	762980,20
3481	219649,12	762978,67
3482	219660,23	762975,99
3483	219673,24	762971,40
3484	219701,19	762959,53
3485	219739,47	762942,69
3486	219756,31	762932,74
3487	219776,22	762920,87
3488	219792,68	762909,77
3489	219810,67	762895,22
3490	219829,81	762877,23
3491	219847,03	762860,39
3492	219858,52	762844,31
3493	219879,19	762812,54
3494	219887,23	762797,22
3495	219894,88	762778,85
3496	219903,69	762757,41
3497	219907,13	762744,78
3498	219911,34	762726,79
3499	219916,70	762690,42
3500	219918,24	762673,58
3501	219919,38	762658,65
3502	219920,53	762638,36
3503	219919,77	762628,79
3504	219918,62	762602,38
3505	219918,94	762577,71
3506	219920,64	762551,21
3507	219923,22	762517,59
3508	219926,13	762487,86
3509	219930,98	762465,24
3510	219935,83	762452,63
3511	219946,49	762436,15
3512	219972,03	762394,78
3513	219984,20	762379,73
3514	220008,19	762352,02

Numer punktu załamania granicy	Współrzędne geograficzne punktów załamania granicy (PL-1992)	
	X	Y
3515	220022,74	762336,71
3516	220052,60	762297,28
3517	220078,25	762262,83
3518	220097,77	762238,71
3519	220119,21	762213,83
3520	220137,20	762194,69
3521	220170,50	762164,45
3522	220194,24	762143,40
3523	220230,22	762113,92
3524	220250,89	762098,61
3525	220266,20	762088,27
3526	220286,49	762076,79
3527	220309,08	762064,16
3528	220324,01	762056,88
3529	220339,32	762051,52
3530	220348,12	762048,08
3531	220352,72	762046,93
3532	220356,16	762043,10
3533	220380,66	762031,23
3534	220393,68	762025,49
3535	220405,54	762021,28
3536	220423,92	762017,07
3537	220431,96	762016,31
3538	220436,55	762017,84
3539	220440,00	762019,37
3540	220446,12	762019,75
3541	220454,93	762018,99
3542	220465,64	762018,22
3543	220481,72	762018,99
3544	220498,95	762021,66
3545	220519,62	762026,26
3546	220531,10	762027,41
3547	220545,27	762028,56
3548	220557,52	762030,09
3549	220573,59	762034,68
3550	220595,03	762042,34
3551	220615,70	762050,76
3552	220657,05	762063,01
3553	220669,30	762057,27
3554	220733,22	762069,90
3555	220806,72	762116,60
3556	220817,44	762122,34
3557	220845,77	762142,25
3558	220867,59	762158,33
3559	220876,01	762165,60
3560	220884,43	762169,04
3561	220894,38	762171,34
3562	220901,27	762174,40
3563	220907,02	762178,61
3564	220913,14	762185,12
3565	220919,65	762191,63

Numer punktu załamania granicy	Współrzędne geograficzne punktów załamania granicy (PL-1992)	
	X	Y
3566	220928,07	762195,46
3567	220952,95	762204,26
3568	220977,45	762213,83
3569	220995,44	762220,34
3570	221008,84	762226,46
3571	221034,11	762240,63
3572	221046,36	762247,52
3573	221052,10	762251,73
3574	221058,99	762252,88
3575	221067,79	762256,32
3576	221072,00	762259,77
3577	221089,23	762271,25
3578	221103,78	762282,35
3579	221122,92	762294,22
3580	221142,82	762308,38
3581	221150,86	762312,60
3582	221159,67	762321,02
3583	221172,30	762331,74
3584	221186,08	762339,77
3585	221199,86	762348,96
3586	221214,41	762360,45
3587	221235,08	762380,73
3588	221260,34	762407,53
3589	221271,44	762421,69
3590	221298,24	762458,44
3591	221311,64	762478,35
3592	221337,29	762516,25
3593	221351,83	762537,68
3594	221372,50	762565,63
3595	221396,24	762601,61
3596	221423,42	762658,65
3597	221446,77	762704,97
3598	221468,21	762765,07
3599	221483,90	762811,77
3600	221489,64	762843,93
3601	221493,47	762874,55
3602	221494,62	762889,86
3603	221499,98	762920,49
3604	221505,72	762944,22
3605	221510,70	762978,29
3606	221512,11	762988,42
3607	221516,82	763022,31
3608	221522,18	763055,23
3609	221526,77	763082,80
3610	221534,43	763117,63
3611	221539,41	763136,00
3612	221549,36	763174,29
3613	221555,10	763184,62
3614	221558,16	763196,11
3615	221560,08	763212,57
3616	221561,23	763229,03

Numer punktu załamania granicy	Współrzędne geograficzne punktów załamania granicy (PL-1992)	
	X	Y
3617	221561,99	763247,02
3618	221564,67	763281,85
3619	221569,27	763306,35
3620	221573,09	763378,32
3621	221574,62	763399,76
3622	221574,62	763426,94
3623	221570,41	763454,11
3624	221568,12	763463,30
3625	221560,08	763497,75
3626	221554,72	763515,36
3627	221548,21	763531,06
3628	221539,41	763552,11
3629	221534,43	763565,13
3630	221526,39	763585,42
3631	221520,65	763598,43
3632	221519,12	763605,32
3633	221519,50	763612,98
3634	221519,50	763621,02
3635	221517,20	763630,59
3636	221506,49	763650,11
3637	221482,75	763689,92
3638	221470,12	763710,59
3639	221459,40	763724,76
3640	221453,66	763733,56
3641	221440,26	763748,49
3642	221424,57	763764,95
3643	221416,91	763776,05
3644	221413,85	763785,62
3645	221402,36	763805,91
3646	221392,41	763831,94
3647	221390,50	763843,81
3648	221390,50	763866,01
3649	221394,32	763895,87
3650	221400,07	763923,05
3651	221407,72	763946,40
3652	221416,53	763961,71
3653	221431,84	763980,47
3654	221447,92	763999,99
3655	221470,89	764026,02
3656	221478,92	764034,83
3657	221496,92	764059,33
3658	221507,25	764071,96
3659	221524,86	764089,57
3660	221564,29	764130,91
3661	221578,45	764145,84
3662	221586,87	764154,64
3663	221591,85	764165,36
3664	221617,88	764194,07
3665	221658,84	764238,86
3666	221690,61	764271,02
3667	221718,94	764300,49

Numer punktu załamania granicy	Współrzędne geograficzne punktów załamania granicy (PL-1992)	
	X	Y
3668	221736,93	764322,31
3669	221751,48	764342,22
3670	221764,88	764361,74
3671	221783,64	764391,98
3672	221794,35	764421,84
3673	221800,86	764449,79
3674	221806,22	764470,07
3675	221815,79	764528,64
3676	221820,77	764549,70
3677	221824,21	764573,81
3678	221826,13	764594,10
3679	221827,28	764609,03
3680	221826,51	764617,84
3681	221822,68	764627,41
3682	221822,68	764637,36
3683	221825,74	764644,63
3684	221827,66	764654,20
3685	221826,13	764672,58
3686	221824,98	764690,57
3687	221820,77	764715,45
3688	221813,11	764744,16
3689	221801,24	764779,00
3690	221789,38	764807,71
3691	221788,61	764810,77
3692	221774,83	764839,10
3693	221760,67	764863,21
3694	221745,36	764886,18
3695	221734,64	764899,96
3696	221732,72	764903,79
3697	221735,79	764910,68
3698	221733,87	764920,63
3699	221728,89	764929,82
3700	221720,09	764944,37
3701	221706,69	764972,69
3702	221700,95	764984,94
3703	221693,68	764994,51
3704	221683,72	765004,08
3705	221674,92	765013,65
3706	221666,11	765027,44
3707	221658,84	765043,13
3708	221646,59	765075,67
3709	221640,47	765090,22
3710	221630,90	765113,18
3711	221628,22	765123,14
3712	221625,54	765141,13
3713	221621,71	765158,35
3714	221614,44	765181,32
3715	221611,76	765193,96
3716	221610,99	765207,35
3717	221610,99	765220,75
3718	221607,93	765242,57

Numer punktu załamania granicy	Współrzędne geograficzne punktów załamania granicy (PL-1992)	
	X	Y
3719	221606,01	765257,88
3720	221602,95	765270,52
3721	221597,59	765285,83
3722	221593,00	765292,72
3723	221590,70	765299,61
3724	221588,02	765314,54
3725	221576,54	765372,72
3726	221568,88	765408,71
3727	221561,23	765453,50
3728	221555,10	765497,14
3729	221553,95	765512,45
3730	221553,57	765547,28
3731	221553,19	765570,25
3732	221557,40	765612,74
3733	221561,61	765634,94
3734	221566,20	765650,26
3735	221573,09	765669,40
3736	221586,11	765692,75
3737	221600,66	765716,10
3738	221618,26	765742,90
3739	221645,44	765780,41
3740	221676,83	765813,71
3741	221694,83	765834,39
3742	221710,52	765850,85
3743	221718,94	765856,20
3744	221736,55	765869,60
3745	221751,48	765879,56
3746	221768,32	765887,59
3747	221788,61	765897,55
3748	221811,58	765908,65
3749	221861,73	765931,62
3750	221906,52	765949,61
3751	221934,84	765964,92
3752	221951,30	765972,96
3753	221966,23	765985,21
3754	221986,52	766000,14
3755	222003,75	766015,07
3756	222006,26	766018,17
3757	222016,76	766031,15
3758	222027,86	766049,52
3759	222036,29	766064,83
3760	222043,94	766084,74
3761	222052,75	766106,94
3762	222058,87	766128,00
3763	222066,91	766155,17
3764	222069,21	766168,96
3765	222073,80	766190,77
3766	222075,33	766208,00
3767	222074,95	766226,76
3768	222071,89	766252,41
3769	222069,97	766275,76

Numer punktu załamania granicy	Współrzędne geograficzne punktów załamania granicy (PL-1992)	
	X	Y
3770	222066,91	766291,45
3771	222063,85	766295,66
3772	222063,08	766300,26
3773	222062,32	766313,27
3774	222058,49	766331,26
3775	222052,36	766347,72
3776	222043,56	766368,78
3777	222034,75	766388,30
3778	222022,50	766410,50
3779	222004,51	766435,39
3780	221984,61	766464,48
3781	221963,55	766487,83
3782	221940,20	766510,03
3783	221920,68	766525,34
3784	221895,03	766545,25
3785	221896,56	766554,82
3786	221878,19	766568,22
3787	221851,39	766582,00
3788	221829,19	766594,63
3789	221820,38	766595,02
3790	221814,26	766595,78
3791	221802,01	766606,88
3792	221777,51	766616,83
3793	221746,50	766627,55
3794	221712,05	766639,80
3795	221697,50	766643,25
3796	221676,83	766648,22
3797	221654,63	766657,41
3798	221625,92	766671,58
3799	221599,12	766683,83
3800	221553,57	766707,18
3801	221524,86	766724,79
3802	221520,27	766727,85
3803	221513,38	766733,21
3804	221499,60	766741,63
3805	221483,14	766750,82
3806	221456,34	766766,89
3807	221438,73	766778,76
3808	221422,27	766786,80
3809	221400,83	766799,81
3810	221395,47	766804,03
3811	221386,67	766809,00
3812	221376,72	766811,30
3813	221360,26	766813,98
3814	221321,59	766818,57
3815	221304,75	766819,34
3816	221269,15	766822,40
3817	221201,39	766825,08
3818	221146,65	766825,46
3819	221129,04	766822,78
3820	221113,35	766817,04

Numer punktu załamania granicy	Współrzędne geograficzne punktów załamania granicy (PL-1992)	
	X	Y
3821	221099,57	766810,53
3822	221070,09	766794,84
3823	221051,72	766782,59
3824	221029,90	766771,10
3825	220987,79	766751,20
3826	220971,33	766742,01
3827	220956,02	766724,02
3828	220947,59	766712,15
3829	220938,41	766694,54
3830	220929,60	766671,96
3831	220923,09	766645,93
3832	220920,03	766631,38
3833	220915,82	766609,18
3834	220913,14	766581,23
3835	220911,61	766559,80
3836	220905,49	766521,52
3837	220895,15	766464,48
3838	220891,32	766446,10
3839	220882,13	766409,36
3840	220872,56	766370,69
3841	220864,53	766335,47
3842	220853,04	766289,15
3843	220846,92	766268,10
3844	220839,26	766241,30
3845	220835,81	766227,91
3846	220827,39	766184,65
3847	220823,57	766157,85
3848	220817,06	766126,85
3849	220811,70	766103,88
3850	220807,10	766079,00
3851	220800,98	766045,31
3852	220791,03	766001,67
3853	220787,58	765981,76
3854	220783,75	765948,08
3855	220778,01	765920,52
3856	220769,21	765895,25
3857	220764,61	765883,38
3858	220753,13	765858,50
3859	220729,40	765813,33
3860	220714,08	765785,39
3861	220689,20	765741,75
3862	220662,79	765703,47
3863	220637,91	765669,01
3864	220617,23	765642,60
3865	220580,87	765593,98
3866	220559,43	765567,57
3867	220537,99	765542,31
3868	220510,81	765515,51
3869	220492,82	765498,67
3870	220469,86	765478,76
3871	220436,17	765456,56

Numer punktu załamania granicy	Współrzędne geograficzne punktów załamania granicy (PL-1992)	
	X	Y
3872	220411,29	765444,69
3873	220376,07	765429,76
3874	220346,59	765419,43
3875	220314,82	765412,15
3876	220285,73	765407,18
3877	220257,02	765402,97
3878	220224,10	765397,22
3879	220199,60	765395,31
3880	220180,46	765396,84
3881	220164,38	765400,67
3882	220139,11	765409,09
3883	220095,47	765422,87
3884	220040,73	765438,18
3885	220026,19	765441,63
3886	219997,86	765443,54
3887	219974,12	765446,22
3888	219946,56	765448,14
3889	219912,88	765451,96
3890	219898,71	765450,82
3891	219879,57	765446,22
3892	219853,16	765438,57
3893	219831,34	765432,44
3894	219807,99	765424,40
3895	219784,64	765415,22
3896	219757,84	765401,82
3897	219732,58	765390,33
3898	219718,41	765383,83
3899	219712,29	765380,00
3900	219701,19	765371,96
3901	219693,15	765367,36
3902	219683,96	765363,92
3903	219674,01	765362,01
3904	219660,99	765360,47
3905	219640,32	765362,01
3906	219627,88	765363,92
3907	219613,33	765367,36
3908	219601,85	765371,96
3909	219595,72	765375,40
3910	219590,75	765379,81
3911	219588,83	765382,29
3912	219586,73	765384,78
3913	219581,03	765388,57
3914	219567,64	765396,96
3915	219537,25	765422,60
3916	219516,15	765441,88
3917	219498,46	765458,21
3918	219481,67	765475,22
3919	219474,41	765483,84
3920	219467,61	765492,24
3921	219460,80	765499,50
3922	219451,27	765506,75

Numer punktu załamania granicy	Współrzędne geograficzne punktów załamania granicy (PL-1992)	
	X	Y
3923	219441,74	765511,97
3924	219433,35	765516,51
3925	219424,50	765519,91
3926	219418,83	765521,73
3927	219413,39	765525,36
3928	219405,90	765533,52
3929	219403,41	765537,61
3930	219399,55	765544,87
3931	219393,43	765554,39
3932	219379,13	765567,78
3933	219365,30	765581,84
3934	219339,66	765604,75
3935	219326,28	765616,32
3936	219314,94	765625,17
3937	219308,36	765630,61
3938	219302,01	765634,47
3939	219294,29	765639,23
3940	219289,08	765644,00
3941	219238,26	765695,49
3942	219205,60	765724,75
3943	219190,85	765739,27
3944	219165,90	765768,08
3945	219147,07	765786,91
3946	219127,79	765805,28
3947	219105,56	765825,70
3948	219088,09	765839,08
3949	219068,13	765854,51
3950	219040,00	765878,78
3951	219018,00	765897,16
3952	219010,74	765903,74
3953	219000,07	765915,31
3954	218988,05	765930,28
3955	218979,43	765940,03
3956	218971,72	765950,92
3957	218921,13	766030,09
3958	218910,02	766047,56
3959	218900,26	766064,80
3960	218891,64	766082,49
3961	218881,21	766113,57
3962	218876,90	766126,50
3963	218870,09	766149,86
3964	218863,97	766173,46
3965	218860,34	766188,66
3966	218857,16	766206,35
3967	218855,35	766228,81
3968	218853,76	766255,57
3969	218855,80	766280,75
3970	218857,62	766294,14
3971	218861,93	766309,34
3972	218863,97	766320,45
3973	218865,10	766333,61

Numer punktu załamania granicy	Współrzędne geograficzne punktów załamania granicy (PL-1992)	
	X	Y
3974	218865,55	766349,04
3975	218866,92	766355,16
3976	218869,64	766361,97
3977	218873,72	766368,54
3978	218875,99	766378,07
3979	218876,67	766389,19
3980	218876,90	766398,71
3981	218879,85	766418,22
3982	218882,34	766435,24
3983	218885,29	766447,49
3984	218892,78	766474,03
3985	218897,77	766490,13
3986	218900,72	766505,79
3987	218903,21	766519,85
3988	218910,47	766554,10
3989	218915,69	766574,29
3990	218922,72	766601,06
3991	218930,43	766625,11
3992	218941,78	766656,41
3993	218947,90	766669,12
3994	218956,07	766687,26
3995	218962,87	766703,60
3996	218969,22	766726,28
3997	218975,12	766757,13
3998	218977,16	766773,92
3999	218977,84	766795,92
4000	218977,84	766809,08
4001	218976,71	766821,33
4002	218976,03	766836,76
4003	218975,12	766847,64
4004	218973,53	766866,47
4005	218970,58	766889,38
4006	218967,64	766910,03
4007	218965,37	766929,08
4008	218962,87	766946,55
4009	218959,24	766964,47
4010	218955,84	766976,72
4011	218954,93	766989,88
4012	218952,44	766996,68
4013	218951,08	767004,62
4014	218949,94	767018,23
4015	218946,54	767029,12
4016	218940,19	767061,11
4017	218927,26	767112,60
4018	218922,95	767144,81
4019	218920,22	767162,51
4020	218918,41	767182,47
4021	218916,60	767204,93
4022	218915,46	767234,87
4023	218915,91	767252,11
4024	218917,05	767269,12

Numer punktu załamania granicy	Współrzędne geograficzne punktów załamania granicy (PL-1992)	
	X	Y
4025	218918,41	767285,46
4026	218921,13	767303,38
4027	218924,76	767320,62
4028	218929,53	767339,67
4029	218938,37	767365,31
4030	218946,99	767386,63
4031	218956,97	767409,09
4032	218971,72	767439,03
4033	218982,38	767459,22
4034	219004,38	767495,06
4035	219013,23	767509,35
4036	219031,38	767533,85
4037	219054,52	767557,22
4038	219069,49	767570,60
4039	219096,26	767592,38
4040	219123,03	767613,02
4041	219139,36	767626,41
4042	219173,61	767653,86
4043	219192,44	767669,51
4044	219212,63	767686,29
4045	219226,92	767699,68
4046	219241,44	767713,52
4047	219259,59	767732,80
4048	219284,54	767765,01
4049	219300,65	767784,07
4050	219318,57	767807,43
4051	219331,50	767824,90
4052	219342,39	767843,73
4053	219353,73	767864,82
4054	219370,74	767894,31
4055	219382,54	767915,86
4056	219391,84	767935,15
4057	219400,69	767952,61
4058	219409,99	767975,07
4059	219416,11	767989,13
4060	219424,05	768010,00
4061	219431,31	768030,19
4062	219437,21	768047,21
4063	219445,37	768073,52
4064	219456,94	768111,86
4065	219462,16	768127,06
4066	219469,42	768146,11
4067	219478,95	768172,20
4068	219489,38	768199,42
4069	219496,19	768218,02
4070	219502,31	768231,86
4071	219509,80	768244,79
4072	219524,32	768287,21
4073	219529,08	768294,02
4074	219539,97	768332,13
4075	219540,88	768340,75

Numer punktu załamania granicy	Współrzędne geograficzne punktów załamania granicy (PL-1992)	
	X	Y
4076	219544,96	768359,80
4077	219556,08	768396,32
4078	219564,02	768418,10
4079	219569,91	768433,98
4080	219578,08	768457,57
4081	219589,42	768485,70
4082	219600,54	768508,16
4083	219604,17	768519,27
4084	219610,75	768536,74
4085	219616,87	768555,34
4086	219631,39	768600,03
4087	219638,19	768624,30
4088	219644,55	768651,53
4089	219647,04	768663,32
4090	219648,18	768671,72
4091	219649,54	768682,15
4092	219650,44	768707,78
4093	219652,26	768717,77
4094	219653,39	768725,48
4095	219654,98	768731,38
4096	219657,02	768741,36
4097	219658,61	768762,68
4098	219659,74	768777,65
4099	219658,61	768786,50
4100	219658,61	768793,08
4101	219658,84	768801,02
4102	219659,52	768814,17
4103	219658,61	768819,39
4104	219655,43	768824,84
4105	219654,75	768834,82
4106	219652,71	768846,39
4107	219649,08	768862,95
4108	219647,72	768874,06
4109	219643,86	768903,10
4110	219641,37	768921,70
4111	219639,33	768938,94
4112	219634,79	768959,13
4113	219631,16	768973,42
4114	219627,08	768989,30
4115	219623,22	769004,05
4116	219622,54	769009,72
4117	219622,54	769014,48
4118	219620,50	769022,65
4119	219617,55	769029,45
4120	219613,92	769036,48
4121	219609,38	769044,88
4122	219599,86	769069,15
4123	219593,96	769080,72
4124	219584,66	769100,00
4125	219577,63	769112,93
4126	219569,01	769131,53

Numer punktu załamania granicy	Współrzędne geograficzne punktów załamania granicy (PL-1992)	
	X	Y
4127	219554,49	769155,81
4128	219543,83	769172,59
4129	219525,90	769202,54
4130	219509,80	769230,44
4131	219495,73	769252,67
4132	219488,70	769265,60
4133	219480,54	769282,61
4134	219471,92	769302,80
4135	219463,52	769319,13
4136	219451,27	769340,23
4137	219439,02	769363,37
4138	219427,68	769384,92
4139	219416,11	769410,55
4140	219408,40	769427,79
4141	219399,32	769453,65
4142	219393,20	769477,47
4143	219387,53	769502,43
4144	219385,03	769516,26
4145	219383,45	769529,42
4146	219382,99	769543,26
4147	219380,72	769571,84
4148	219377,77	769591,35
4149	219376,87	769609,95
4150	219377,77	769626,74
4151	219380,50	769641,94
4152	219384,81	769657,82
4153	219393,43	769677,55
4154	219401,14	769699,10
4155	219410,67	769722,24
4156	219427,91	769768,74
4157	219438,12	769792,34
4158	219451,27	769824,32
4159	219455,81	769838,39
4160	219464,66	769858,35
4161	219471,01	769871,73
4162	219479,17	769884,44
4163	219488,48	769896,23
4164	219493,92	769906,67
4165	219495,96	769913,47
4166	219498,23	769924,81
4167	219501,41	769932,75
4168	219508,21	769946,82
4169	219522,05	769968,14
4170	219541,78	769994,46
4171	219565,60	770026,90
4172	219572,41	770038,69
4173	219573,09	770044,36
4174	219587,38	770059,33
4175	219588,97	770065,01
4176	219603,71	770094,04
4177	219613,01	770111,06

Numer punktu załamania granicy	Współrzędne geograficzne punktów załamania granicy (PL-1992)	
	X	Y
4178	219622,09	770130,34
4179	219630,25	770147,35
4180	219640,46	770171,17
4181	219654,07	770209,96
4182	219663,83	770243,76
4183	219670,18	770276,43
4184	219677,89	770332,91
4185	219681,98	770360,81
4186	219684,47	770392,34
4187	219685,60	770420,93
4188	219685,38	770447,70
4189	219685,60	770473,10
4190	219683,79	770514,62
4191	219681,98	770561,80
4192	219681,07	770616,47
4193	219681,75	770652,76
4194	219681,52	770685,43
4195	219682,88	770701,99
4196	219684,24	770719,00
4197	219689,69	770752,58
4198	219694,45	770771,41
4199	219700,80	770792,28
4200	219706,47	770809,74
4201	219717,14	770832,65
4202	219729,84	770859,88
4203	219738,23	770875,30
4204	219758,65	770907,97
4205	219775,89	770936,78
4206	219795,17	770968,76
4207	219806,74	770989,63
4208	219821,71	771015,04
4209	219838,05	771043,17
4210	219845,08	771056,55
4211	219861,64	771084,68
4212	219860,05	771086,27
4213	219878,20	771110,99
4214	219895,89	771143,43
4215	219915,63	771176,55
4216	219934,23	771208,77
4217	219950,33	771235,31
4218	219962,13	771256,63
4219	219975,97	771278,41
4220	219990,49	771300,64
4221	219996,16	771310,62
4222	220000,69	771316,97
4223	220006,59	771324,00
4224	220008,86	771329,90
4225	220011,81	771334,89
4226	220016,57	771339,88
4227	220027,01	771351,00
4228	220033,59	771359,84

Numer punktu załamania granicy	Współrzędne geograficzne punktów załamania granicy (PL-1992)	
	X	Y
4229	220043,57	771372,77
4230	220080,09	771412,70
4231	220104,36	771439,47
4232	220127,50	771464,19
4233	220142,25	771479,39
4234	220171,28	771507,75
4235	220193,97	771530,21
4236	220206,90	771543,59
4237	220229,36	771567,18
4238	220261,92	771601,03
4239	220281,28	771620,79
4240	220297,01	771634,50
4241	220314,75	771645,80
4242	220336,12	771657,49
4243	220349,03	771667,17
4244	220366,77	771684,51
4245	220387,74	771708,71
4246	220397,02	771719,60
4247	220414,36	771735,73
4248	220432,91	771750,25
4249	220452,27	771769,20
4250	220475,66	771793,00
4251	220516,39	771834,53
4252	220543,41	771861,96
4253	220569,62	771891,80
4254	220605,11	771928,09
4255	220624,07	771944,63
4256	220655,52	771970,84
4257	220692,22	772001,90
4258	220706,34	772012,78
4259	220715,61	772017,62
4260	220727,71	772021,66
4261	220742,23	772030,53
4262	220757,15	772042,63
4263	220789,01	772056,74
4264	220812,40	772066,42
4265	220840,23	772075,70
4266	220868,86	772085,78
4267	220895,48	772093,84
4268	220920,08	772101,51
4269	220955,57	772110,38
4270	221000,73	772122,07
4271	221029,37	772130,14
4272	221055,58	772140,22
4273	221071,31	772144,66
4274	221082,20	772146,67
4275	221093,49	772149,90
4276	221104,38	772156,76
4277	221120,11	772166,03
4278	221143,50	772178,53
4279	221170,11	772193,86

Numer punktu załamania granicy	Współrzędne geograficzne punktów załamania granicy (PL-1992)	
	X	Y
4280	221267,71	772241,04
4281	221304,81	772263,22
4282	221347,15	772290,65
4283	221367,72	772301,53
4284	221387,48	772312,02
4285	221390,30	772316,05
4286	221391,92	772322,50
4287	221397,97	772328,15
4288	221418,94	772342,27
4289	221427,00	772349,12
4290	221444,34	772363,64
4291	221463,30	772380,58
4292	221496,37	772409,21
4293	221508,47	772423,33
4294	221528,63	772443,49
4295	221562,10	772483,01
4296	221573,39	772495,11
4297	221580,25	772507,61
4298	221609,29	772545,92
4299	221643,97	772597,14
4300	221675,42	772645,94
4301	221689,14	772676,59
4302	221706,48	772717,72
4303	221718,58	772756,84
4304	221725,43	772781,04
4305	221730,67	772805,64
4306	221735,11	772827,41
4307	221740,56	772857,06
4308	221744,90	772882,57
4309	221748,13	772902,93
4310	221749,75	772916,82
4311	221750,40	772929,43
4312	221750,07	772946,56
4313	221748,46	772964,66
4314	221744,58	772988,25
4315	221736,18	773013,46
4316	221719,69	773045,78
4317	221706,12	773067,43
4318	221694,81	773083,59
4319	221679,10	773104,39
4320	221667,36	773117,37
4321	221645,58	773140,77
4322	221621,39	773166,58
4323	221598,80	773185,13
4324	221576,62	773200,45
4325	221556,05	773214,16
4326	221527,82	773232,31
4327	221492,74	773252,88
4328	221459,67	773267,80
4329	221439,10	773277,07
4330	221403,61	773289,58

Numer punktu załamania granicy	Współrzędne geograficzne punktów załamania granicy (PL-1992)	
	X	Y
4331	221381,43	773295,63
4332	221362,48	773299,66
4333	221345,14	773302,08
4334	221313,68	773305,71
4335	221277,79	773308,13
4336	221215,28	773310,55
4337	221143,90	773319,02
4338	221076,95	773325,47
4339	221062,84	773327,08
4340	221020,09	773339,18
4341	220998,72	773348,05
4342	220985,81	773354,10
4343	220974,12	773360,96
4344	220930,56	773400,08
4345	220913,62	773414,19
4346	220888,62	773435,97
4347	220866,44	773462,18
4348	220846,28	773486,38
4349	220818,45	773526,30
4350	220805,95	773546,06
4351	220790,62	773577,12
4352	220778,53	773602,12
4353	220768,04	773630,35
4354	220762,39	773646,88
4355	220755,13	773669,06
4356	220750,30	773690,44
4357	220746,67	773708,59
4358	220743,44	773729,15
4359	220743,44	773746,90
4360	220743,84	773760,61
4361	220746,26	773781,18
4362	220748,68	773815,05
4363	220757,96	773913,86
4364	220763,20	773942,49
4365	220766,83	773957,82
4366	220774,09	773976,77
4367	220802,72	774040,89
4368	220833,37	774109,05
4369	220857,57	774163,89
4370	220872,49	774189,70
4371	220891,04	774215,92
4372	220909,59	774239,71
4373	220932,18	774264,71
4374	220945,08	774280,04
4375	220960,81	774301,01
4376	220977,34	774324,40
4377	220990,25	774347,39
4378	221002,75	774374,81
4379	221018,48	774409,49
4380	221029,37	774436,11
4381	221035,42	774452,64

Numer punktu załamania granicy	Współrzędne geograficzne punktów załamania granicy (PL-1992)	
	X	Y
4382	221042,27	774476,44
4383	221050,74	774497,00
4384	221057,19	774518,38
4385	221065,26	774543,38
4386	221080,58	774603,07
4387	221089,05	774649,04
4388	221100,34	774696,23
4389	221106,80	774726,87
4390	221112,85	774751,88
4391	221115,67	774773,66
4392	221118,09	774796,64
4393	221120,11	774818,42
4394	221122,52	774839,79
4395	221124,94	774851,89
4396	221124,54	774882,94
4397	221123,33	774905,13
4398	221120,91	774925,29
4399	221116,48	774960,78
4400	221112,44	775006,35
4401	221110,02	775041,03
4402	221106,80	775066,04
4403	221105,18	775087,41
4404	221103,17	775109,19
4405	221102,36	775128,14
4406	221101,96	775159,60
4407	221099,13	775204,76
4408	221097,92	775214,44
4409	221095,51	775230,57
4410	221091,47	775248,32
4411	221087,44	775264,85
4412	221085,02	775273,73
4413	221076,95	775295,91
4414	221070,50	775310,02
4415	221063,24	775324,14
4416	221053,97	775339,06
4417	221050,74	775343,49
4418	221042,68	775370,51
4419	221035,82	775388,66
4420	221032,59	775401,57
4421	221026,95	775418,91
4422	221020,49	775429,39
4423	221012,83	775443,10
4424	221006,38	775453,59
4425	221001,94	775463,67
4426	220988,63	775508,03
4427	220983,39	775528,60
4428	220980,97	775540,70
4429	220980,57	775556,43
4430	220980,57	775571,75
4431	220980,97	775581,83
4432	220989,04	775608,85

Numer punktu załamania granicy	Współrzędne geograficzne punktów załamania granicy (PL-1992)	
	X	Y
4433	220993,47	775625,39
4434	220997,10	775641,12
4435	220997,51	775649,99
4436	220999,12	775657,25
4437	221004,36	775669,35
4438	221010,41	775689,51
4439	221028,16	775732,66
4440	221037,84	775747,58
4441	221051,95	775763,31
4442	221078,97	775795,57
4443	221099,13	775819,77
4444	221111,23	775833,88
4445	221118,90	775843,56
4446	221148,74	775881,88
4447	221180,60	775916,15
4448	221211,65	775948,82
4449	221226,97	775964,15
4450	221243,11	775976,65
4451	221286,26	776008,91
4452	221317,31	776028,67
4453	221335,05	776038,35
4454	221345,14	776043,99
4455	221357,64	776050,45
4456	221367,72	776055,29
4457	221381,03	776060,13
4458	221408,05	776069,81
4459	221430,23	776077,06
4460	221461,69	776085,13
4461	221489,92	776087,55
4462	221512,10	776087,55
4463	221531,86	776087,55
4464	221546,78	776086,74
4465	221557,67	776086,34
4466	221576,62	776082,31
4467	221610,50	776076,26
4468	221631,47	776072,63
4469	221662,12	776066,58
4470	221679,86	776059,32
4471	221712,93	776046,41
4472	221732,69	776039,16
4473	221784,31	776020,60
4474	221802,06	776013,75
4475	221814,56	776011,33
4476	221826,66	776013,35
4477	221839,16	776017,38
4478	221845,61	776024,23
4479	221851,66	776026,65
4480	221864,16	776031,09
4481	221878,28	776030,28
4482	221902,47	776029,48
4483	221927,48	776030,28

Numer punktu załamania granicy	Współrzędne geograficzne punktów załamania granicy (PL-1992)	
	X	Y
4484	221943,61	776032,30
4485	221962,16	776038,35
4486	221980,71	776046,82
4487	222011,36	776062,55
4488	222033,94	776076,26
4489	222042,82	776081,50
4490	222055,72	776089,97
4491	222068,22	776100,86
4492	222087,98	776123,44
4493	222103,31	776143,61
4494	222115,41	776164,98
4495	222128,31	776189,58
4496	222137,99	776210,95
4497	222150,49	776242,01
4498	222159,77	776263,78
4499	222165,82	776283,95
4500	222169,85	776305,73
4501	222176,71	776337,58
4502	222180,33	776368,64
4503	222182,35	776406,95
4504	222182,35	776444,05
4505	222179,12	776468,65
4506	222173,88	776499,70
4507	222164,20	776536,00
4508	222149,28	776581,57
4509	222143,23	776600,12
4510	222135,97	776618,67
4511	222133,15	776627,14
4512	222130,73	776636,82
4513	222129,12	776648,52
4514	222119,84	776663,03
4515	222106,53	776700,14
4516	222096,86	776725,14
4517	222085,56	776757,80
4518	222072,66	776796,12
4519	222066,21	776814,26
4520	222056,12	776837,65
4521	222048,86	776859,03
4522	222040,80	776881,61
4523	222028,30	776908,23
4524	222014,59	776941,30
4525	222004,10	776965,90
4526	221994,02	776991,31
4527	221969,01	777067,12
4528	221960,95	777085,67
4529	221950,87	777108,66
4530	221930,30	777153,83
4531	221915,78	777182,46
4532	221906,51	777214,72
4533	221899,65	777239,73
4534	221896,83	777262,31

Numer punktu załamania granicy	Współrzędne geograficzne punktów załamania granicy (PL-1992)	
	X	Y
4535	221896,83	777279,25
4536	221900,86	777301,43
4537	221904,49	777317,96
4538	221912,96	777341,35
4539	221923,85	777363,54
4540	221937,56	777387,33
4541	221958,13	777415,56
4542	221976,27	777432,90
4543	221993,21	777447,42
4544	222031,93	777472,82
4545	222061,77	777489,76
4546	222091,21	777506,30
4547	222121,46	777520,41
4548	222145,65	777532,91
4549	222172,27	777546,63
4550	222213,81	777564,77
4551	222236,79	777573,65
4552	222271,48	777587,76
4553	222292,04	777599,86
4554	222312,21	777610,34
4555	222339,23	777625,67
4556	222362,62	777643,01
4557	222379,56	777655,11
4558	222392,06	777666,00
4559	222419,08	777687,37
4560	222435,61	777699,87
4561	222446,90	777710,76
4562	222462,63	777730,52
4563	222482,39	777759,16
4564	222488,04	777763,19
4565	222498,12	777776,09
4566	222506,59	777793,43
4567	222518,69	777823,28
4568	222525,95	777839,81
4569	222531,59	777855,14
4570	222538,05	777876,11
4571	222542,89	777895,06
4572	222547,32	777916,03
4573	222550,14	777936,60
4574	222552,56	777955,15
4575	222555,79	778005,16
4576	222556,19	778039,03
4577	222554,18	778074,52
4578	222552,16	778114,45
4579	222549,34	778151,95
4580	222540,47	778255,19
4581	222534,42	778290,68
4582	222530,38	778313,27
4583	222526,75	778335,45
4584	222522,32	778353,19
4585	222515,87	778376,98

Numer punktu załamania granicy	Współrzędne geograficzne punktów załamania granicy (PL-1992)	
	X	Y
4586	222510,22	778393,52
4587	222501,75	778413,28
4588	222491,27	778436,67
4589	222479,97	778458,04
4590	222480,38	778464,90
4591	222479,97	778470,55
4592	222477,55	778478,61
4593	222474,33	778488,29
4594	222469,09	778500,39
4595	222468,68	778500,79
4596	222462,63	778510,87
4597	222449,73	778536,68
4598	222436,02	778560,88
4599	222421,50	778587,90
4600	222404,56	778622,99
4601	222395,28	778643,96
4602	222384,80	778666,94
4603	222379,96	778679,85
4604	222367,05	778732,68
4605	222358,59	778762,92
4606	222352,13	778781,88
4607	222345,68	778795,19
4608	222335,60	778820,19
4609	222332,78	778827,85
4610	222328,34	778837,13
4611	222319,87	778858,10
4612	222310,59	778883,10
4613	222306,16	778897,62
4614	222302,53	778927,46
4615	222300,11	778949,64
4616	222299,30	778969,00
4617	222298,90	778988,36
4618	222300,11	779012,15
4619	222300,51	779028,28
4620	222300,51	779041,59
4621	222299,71	779054,90
4622	222296,08	779075,07
4623	222293,25	779103,30
4624	222293,66	779134,75
4625	222292,45	779171,85
4626	222290,83	779187,58
4627	222288,82	779204,92
4628	222285,19	779225,89
4629	222281,56	779247,67
4630	222276,32	779277,51
4631	222272,28	779294,05
4632	222267,04	779337,60
4633	222263,81	779368,66
4634	222265,83	779402,13
4635	222268,25	779430,76
4636	222270,67	779450,12

Numer punktu załamania granicy	Współrzędne geograficzne punktów załamania granicy (PL-1992)	
	X	Y
4637	222273,90	779468,27
4638	222275,51	779494,48
4639	222279,95	779517,87
4640	222289,22	779547,71
4641	222297,29	779563,04
4642	222313,82	779596,11
4643	222336,00	779647,73
4644	222350,92	779682,01
4645	222373,51	779746,13
4646	222381,57	779771,13
4647	222385,20	779797,34
4648	222387,22	779819,52
4649	222388,03	779841,71
4650	222386,01	779859,45
4651	222382,78	779877,19
4652	222376,73	779896,96
4653	222367,05	779917,12
4654	222355,36	779935,67
4655	222346,08	779948,17
4656	222338,02	779960,27
4657	222328,74	779971,97
4658	222315,03	779984,47
4659	222298,50	779998,18
4660	222279,14	780008,26
4661	222256,15	780015,52
4662	222225,91	780025,60
4663	222196,06	780030,04
4664	222159,77	780032,86
4665	222117,02	780030,85
4666	222070,24	780028,02
4667	222019,43	780021,97
4668	221955,30	780009,07
4669	221899,65	780000,20
4670	221872,23	779996,16
4671	221842,79	779995,76
4672	221821,82	779995,76
4673	221797,22	779998,99
4674	221752,05	780007,86
4675	221720,59	780019,96
4676	221668,97	780042,94
4677	221632,27	780063,11
4678	221603,64	780083,67
4679	221588,72	780101,02
4680	221581,06	780112,71
4681	221574,60	780125,62
4682	221571,78	780141,34
4683	221569,36	780164,73
4684	221568,15	780185,71
4685	221569,77	780199,42
4686	221575,01	780220,39
4687	221591,95	780283,70

Numer punktu załamania granicy	Współrzędne geograficzne punktów załamania granicy (PL-1992)	
	X	Y
4688	221608,48	780338,95
4689	221631,87	780408,32
4690	221643,57	780440,18
4691	221654,86	780472,84
4692	221666,96	780493,81
4693	221675,02	780513,57
4694	221679,86	780530,11
4695	221684,30	780542,21
4696	221686,72	780556,73
4697	221690,75	780579,71
4698	221698,01	780603,91
4699	221706,88	780622,86
4700	221715,35	780643,03
4701	221717,77	780659,16
4702	221722,21	780673,68
4703	221728,66	780693,03
4704	221739,95	780718,04
4705	221750,03	780739,01
4706	221773,42	780775,71
4707	221782,70	780790,63
4708	221799,64	780811,60
4709	221811,73	780828,13
4710	221832,71	780847,09
4711	221842,38	780855,15
4712	221867,39	780871,69
4713	221889,97	780881,37
4714	221912,56	780887,42
4715	221929,49	780889,84
4716	221954,09	780892,26
4717	221990,39	780893,87
4718	222010,55	780892,66
4719	222027,09	780887,42
4720	222053,70	780879,75
4721	222075,08	780871,29
4722	222093,23	780862,82
4723	222123,88	780848,70
4724	222168,64	780828,13
4725	222179,53	780819,67
4726	222201,31	780799,90
4727	222234,37	780764,42
4728	222260,59	780737,40
4729	222297,29	780707,96
4730	222317,85	780692,63
4731	222341,24	780676,90
4732	222380,36	780653,51
4733	222396,49	780645,45
4734	222431,18	780626,09
4735	222463,84	780611,57
4736	222487,23	780601,49
4737	222535,63	780583,34
4738	222556,60	780576,49

Numer punktu załamania granicy	Współrzędne geograficzne punktów załamania granicy (PL-1992)	
	X	Y
4739	222586,44	780568,42
4740	222604,59	780563,18
4741	222624,75	780558,34
4742	222640,08	780553,50
4743	222675,57	780537,77
4744	222696,54	780530,51
4745	222732,43	780515,59
4746	222759,85	780505,11
4747	222778,40	780496,64
4748	222868,74	780457,52
4749	222916,73	780436,14
4750	222959,88	780418,40
4751	222995,77	780407,11
4752	223044,97	780395,01
4753	223071,19	780389,36
4754	223111,92	780382,10
4755	223144,99	780380,09
4756	223169,59	780379,28
4757	223207,09	780378,47
4758	223232,50	780375,65
4759	223241,37	780374,04
4760	223265,57	780371,22
4761	223289,36	780370,01
4762	223306,70	780372,83
4763	223327,67	780372,42
4764	223351,06	780372,83
4765	223379,70	780372,42
4766	223405,10	780373,23
4767	223449,46	780373,23
4768	223462,77	780374,04
4769	223480,11	780376,86
4770	223500,68	780378,07
4771	223514,80	780377,67
4772	223532,14	780378,47
4773	223567,22	780385,33
4774	223591,02	780392,59
4775	223622,47	780401,46
4776	223660,78	780413,56
4777	223680,14	780420,42
4778	223703,53	780431,71
4779	223724,50	780443,81
4780	223743,05	780459,13
4781	223762,81	780474,46
4782	223777,74	780490,59
4783	223797,09	780509,94
4784	223814,03	780532,12
4785	223841,45	780566,40
4786	223877,75	780626,49
4787	223924,53	780688,20
4788	223945,10	780714,81
4789	223964,86	780744,25

Numer punktu załamania granicy	Współrzędne geograficzne punktów załamania granicy (PL-1992)	
	X	Y
4790	223974,13	780758,37
4791	223988,65	780772,08
4792	224011,24	780793,05
4793	224024,14	780803,13
4794	224045,92	780818,05
4795	224062,86	780825,71
4796	224083,42	780833,78
4797	224112,46	780843,46
4798	224143,51	780856,36
4799	224164,89	780865,64
4800	224193,52	780880,16
4801	224222,56	780900,73
4802	224239,90	780913,63
4803	224258,05	780931,37
4804	224278,21	780949,12
4805	224296,76	780969,69
4806	224310,88	780987,83
4807	224324,99	781009,61
4808	224341,12	781035,82
4809	224350,40	781053,97
4810	224356,85	781076,15
4811	224363,71	781099,14
4812	224368,14	781118,90
4813	224368,95	781131,40
4814	224377,42	781156,00
4815	224385,08	781178,59
4816	224393,95	781201,98
4817	224394,76	781210,85
4818	224401,61	781221,33
4819	224412,91	781243,92
4820	224422,99	781262,47
4821	224439,93	781288,28
4822	224456,46	781308,04
4823	224466,95	781318,93
4824	224492,35	781334,66
4825	224514,13	781345,95
4826	224548,41	781362,89
4827	224569,38	781372,16
4828	224589,54	781378,61
4829	224610,51	781383,86
4830	224637,13	781387,08
4831	224665,36	781390,31
4832	224693,59	781390,31
4833	224727,87	781391,52
4834	224771,02	781387,08
4835	224788,36	781383,45
4836	224805,30	781379,02
4837	224821,43	781373,37
4838	224837,56	781366,52
4839	224862,97	781356,03
4840	224882,33	781346,76

Numer punktu załamania granicy	Współrzędne geograficzne punktów załamania granicy (PL-1992)	
	X	Y
4841	224896,04	781339,50
4842	224914,59	781326,59
4843	224929,51	781314,49
4844	224945,64	781301,59
4845	224963,39	781285,05
4846	224979,52	781268,52
4847	224996,46	781246,34
4848	225009,36	781226,98
4849	225021,06	781207,22
4850	225041,22	781163,67
4851	225049,69	781144,31
4852	225058,56	781121,72
4853	225065,82	781099,14
4854	225072,68	781077,77
4855	225083,16	781040,66
4856	225091,23	781007,19
4857	225100,50	780968,07
4858	225108,57	780931,37
4859	225113,00	780912,02
4860	225123,49	780872,09
4861	225128,33	780855,56
4862	225134,38	780835,39
4863	225142,04	780814,83
4864	225148,90	780795,47
4865	225157,77	780778,93
4866	225163,82	780770,46
4867	225173,90	780754,74
4868	225180,35	780743,04
4869	225188,82	780719,25
4870	225198,90	780684,97
4871	225205,76	780670,05
4872	225221,08	780651,09
4873	225244,47	780619,23
4874	225269,88	780588,58
4875	225302,14	780556,32
4876	225316,66	780544,63
4877	225334,41	780532,12
4878	225348,12	780521,24
4879	225366,27	780507,12
4880	225384,82	780491,80
4881	225410,63	780473,65
4882	225441,68	780455,10
4883	225455,39	780447,44
4884	225463,05	780440,58
4885	225486,85	780421,63
4886	225505,00	780409,12
4887	225526,37	780396,62
4888	225544,92	780386,54
4889	225563,87	780374,04
4890	225607,83	780345,81
4891	225640,50	780324,43

Numer punktu załamania granicy	Współrzędne geograficzne punktów załamania granicy (PL-1992)	
	X	Y
4892	225655,82	780312,34
4893	225665,50	780303,06
4894	225671,15	780295,00
4895	225685,26	780269,59
4896	225704,62	780237,33
4897	225733,25	780183,29
4898	225760,68	780128,44
4899	225784,87	780081,26
4900	225803,83	780044,56
4901	225827,62	780007,05
4902	225857,87	779966,32
4903	225885,69	779929,62
4904	225905,86	779908,25
4905	225929,65	779882,84
4906	225961,51	779849,77
4907	226012,73	779800,57
4908	226036,12	779783,63
4909	226063,54	779768,31
4910	226103,47	779750,16
4911	226120,40	779743,71
4912	226138,55	779736,85
4913	226165,17	779730,00
4914	226183,72	779725,96
4915	226205,90	779722,33
4916	226228,89	779721,12
4917	226271,23	779721,12
4918	226304,70	779721,93
4919	226332,13	779726,77
4920	226359,55	779733,63
4921	226387,78	779740,88
4922	226405,52	779746,13
4923	226426,09	779755,81
4924	226466,42	779773,15
4925	226512,80	779793,31
4926	226546,67	779809,44
4927	226589,82	779835,66
4928	226615,63	779849,37
4929	226645,48	779866,31
4930	226676,53	779881,23
4931	226691,45	779890,10
4932	226718,88	779903,41
4933	226739,44	779915,10
4934	226787,84	779946,56
4935	226830,99	779976,40
4936	226901,56	780027,22
4937	226924,95	780043,35
4938	226951,97	780057,46
4939	226974,15	780067,54
4940	227014,08	780076,82
4941	227039,89	780080,05
4942	227080,62	780077,22

Numer punktu załamania granicy	Współrzędne geograficzne punktów załamania granicy (PL-1992)	
	X	Y
4943	227100,38	780074,40
4944	227122,56	780068,35
4945	227151,19	780059,07
4946	227172,97	780049,80
4947	227205,64	780036,89
4948	227235,88	780025,20
4949	227252,01	780015,12
4950	227278,23	779991,73
4951	227306,86	779961,48
4952	227329,44	779932,44
4953	227342,75	779911,47
4954	227358,48	779887,28
4955	227367,35	779874,77
4956	227377,03	779867,11
4957	227385,90	779859,05
4958	227392,76	779848,96
4959	227400,42	779837,67
4960	227411,31	779820,33
4961	227429,06	779799,76
4962	227446,80	779780,81
4963	227458,90	779770,73
4964	227473,82	779762,26
4965	227479,87	779756,61
4966	227484,31	779745,32
4967	227490,35	779736,05
4968	227506,08	779719,51
4969	227526,65	779700,96
4970	227549,64	779684,43
4971	227577,06	779664,26
4972	227619,00	779637,24
4973	227641,59	779623,93
4974	227673,04	779610,62
4975	227701,27	779598,12
4976	227740,79	779582,80
4977	227769,43	779573,12
4978	227810,96	779559,41
4979	227852,10	779548,92
4980	227917,03	779533,19
4981	227948,48	779525,53
4982	227988,81	779517,87
4983	228054,55	779502,95
4984	228109,80	779489,24
4985	228142,86	779480,77
4986	228185,61	779471,09
4987	228236,43	779458,99
4988	228296,52	779447,70
4989	228361,85	779438,42
4990	228385,24	779435,20
4991	228409,03	779434,39
4992	228438,47	779432,37
4993	228457,43	779431,16

Numer punktu załamania granicy	Współrzędne geograficzne punktów załamania granicy (PL-1992)	
	X	Y
4994	228471,14	779433,18
4995	228484,45	779433,99
4996	228505,82	779431,97
4997	228524,37	779429,95
4998	228543,32	779430,76
4999	228584,86	779435,60
5000	228605,83	779439,23
5001	228647,77	779449,71
5002	228673,58	779456,57
5003	228700,20	779466,25
5004	228726,01	779476,33
5005	228760,29	779492,46
5006	228781,66	779504,56
5007	228805,05	779520,69
5008	228829,25	779537,23
5009	228858,29	779559,00
5010	228879,26	779575,14
5011	228892,97	779589,25
5012	228903,46	779599,33
5013	228915,55	779608,21
5014	228934,91	779621,11
5015	228940,56	779625,55
5016	228942,98	779632,00
5017	228945,80	779643,29
5018	228949,83	779650,55
5019	228957,50	779661,04
5020	228968,79	779671,92
5021	228981,29	779681,20
5022	228994,60	779697,33
5023	229011,13	779715,07
5024	229036,14	779739,68
5025	229050,65	779754,19
5026	229073,24	779773,15
5027	229086,14	779780,81
5028	229107,11	779796,94
5029	229118,00	779808,64
5030	229123,92	779816,30
5031	229143,27	779820,06
5032	229175,00	779826,52
5033	229202,96	779832,43
5034	229228,23	779835,12
5035	229248,67	779835,66
5036	229274,48	779834,04
5037	229292,76	779830,82
5038	229304,59	779827,59
5039	229319,11	779826,52
5040	229339,00	779822,21
5041	229379,33	779809,85
5042	229397,61	779801,24
5043	229410,52	779798,02
5044	229436,33	779790,49

Numer punktu załamania granicy	Współrzędne geograficzne punktów załamania granicy (PL-1992)	
	X	Y
5045	229460,52	779780,27
5046	229494,94	779759,30
5047	229536,34	779730,27
5048	229557,85	779712,52
5049	229577,21	779696,39
5050	229594,95	779680,26
5051	229617,00	779656,60
5052	229647,65	779621,11
5053	229690,13	779574,33
5054	229722,93	779530,24
5055	229754,65	779486,14
5056	229772,39	779459,80
5057	229785,30	779437,21
5058	229803,04	779404,41
5059	229822,94	779378,07
5060	229840,15	779357,63
5061	229870,26	779326,45
5062	229891,23	779306,01
5063	229914,89	779282,89
5064	229930,48	779268,37
5065	229947,15	779251,17
5066	229967,05	779234,50
5067	229978,34	779227,51
5068	229990,71	779219,98
5069	229999,85	779211,91
5070	230003,61	779205,46
5071	230010,60	779197,93
5072	230034,80	779181,26
5073	230058,99	779165,13
5074	230081,04	779152,76
5075	230109,00	779138,78
5076	230158,47	779116,74
5077	230196,11	779102,76
5078	230217,08	779096,31
5079	230236,44	779092,00
5080	230260,10	779088,78
5081	230297,74	779086,63
5082	230314,94	779088,78
5083	230332,69	779088,24
5084	230349,36	779088,78
5085	230377,32	779093,62
5086	230402,05	779097,38
5087	230440,77	779105,45
5088	230464,97	779111,90
5089	230485,94	779117,28
5090	230507,44	779122,65
5091	230544,55	779138,25
5092	230566,05	779148,46
5093	230601,01	779164,59
5094	230627,35	779181,26
5095	230656,39	779200,08

Numer punktu załamania granicy	Współrzędne geograficzne punktów załamania granicy (PL-1992)	
	X	Y
5096	230681,12	779217,83
5097	230712,31	779239,87
5098	230735,43	779254,39
5099	230758,02	779272,14
5100	230789,20	779299,56
5101	230802,11	779317,30
5102	230811,79	779325,91
5103	230829,53	779346,88
5104	230849,97	779378,60
5105	230862,87	779403,88
5106	230876,31	779425,92
5107	230891,91	779456,03
5108	230905,89	779486,14
5109	230915,03	779505,50
5110	230919,33	779520,56
5111	230921,48	779528,62
5112	230923,09	779537,76
5113	230927,40	779547,98
5114	230929,55	779558,74
5115	230934,39	779574,33
5116	230937,07	779585,08
5117	230937,07	779594,22
5118	230939,23	779607,13
5119	230942,45	779611,97
5120	230943,53	779619,50
5121	230942,45	779624,87
5122	230942,45	779641,01
5123	230943,53	779650,15
5124	230946,22	779660,36
5125	230944,60	779670,04
5126	230942,99	779680,80
5127	230946,75	779688,32
5128	230947,29	779696,93
5129	230947,83	779703,92
5130	230947,83	779707,68
5131	230946,22	779722,74
5132	230944,06	779737,26
5133	230944,06	779749,62
5134	230948,37	779759,30
5135	230951,59	779764,68
5136	230952,13	779777,05
5137	230953,21	779795,33
5138	230955,89	779825,44
5139	230958,58	779854,48
5140	230962,88	779882,97
5141	230963,42	779896,42
5142	230963,96	779913,09
5143	230967,19	779926,53
5144	230968,80	779942,12
5145	230967,72	779948,58
5146	230972,03	779971,16

Numer punktu załamania granicy	Współrzędne geograficzne punktów załamania granicy (PL-1992)	
	X	Y
5147	230974,71	779994,82
5148	230977,94	780006,11
5149	230979,55	780017,94
5150	230981,17	780028,69
5151	230981,70	780041,06
5152	230989,77	780068,48
5153	230991,38	780080,31
5154	230997,30	780110,43
5155	231002,68	780133,55
5156	231013,43	780172,80
5157	231015,04	780184,09
5158	231020,96	780196,46
5159	231027,95	780212,05
5160	231037,09	780241,63
5161	231046,23	780265,29
5162	231060,75	780302,93
5163	231063,97	780314,76
5164	231073,65	780331,42
5165	231081,18	780354,55
5166	231093,55	780383,58
5167	231109,68	780416,92
5168	231126,89	780449,18
5169	231134,41	780465,31
5170	231139,25	780478,76
5171	231141,94	780493,81
5172	231145,17	780506,72
5173	231151,62	780519,62
5174	231162,91	780539,52
5175	231173,67	780557,80
5176	231186,57	780577,70
5177	231198,40	780598,13
5178	231209,16	780614,26
5179	231223,14	780637,38
5180	231245,18	780673,95
5181	231269,92	780718,04
5182	231282,82	780741,16
5183	231295,19	780759,98
5184	231311,86	780790,09
5185	231325,84	780814,83
5186	231331,75	780823,43
5187	231337,67	780832,03
5188	231348,96	780844,94
5189	231357,56	780859,46
5190	231363,48	780869,13
5191	231367,24	780880,43
5192	231378,00	780889,57
5193	231384,99	780896,02
5194	231406,50	780916,45
5195	231430,69	780938,50
5196	231446,82	780953,56
5197	231465,11	780965,92

Numer punktu załamania granicy	Współrzędne geograficzne punktów załamania granicy (PL-1992)	
	X	Y
5198	231490,92	780981,52
5199	231505,97	780990,12
5200	231517,80	780995,50
5201	231532,86	780998,18
5202	231547,38	781004,10
5203	231579,64	781018,08
5204	231590,39	781021,31
5205	231603,83	781026,68
5206	231617,82	781028,83
5207	231637,17	781028,83
5208	231667,28	781025,61
5209	231692,56	781021,84
5210	231716,75	781017,54
5211	231731,81	781014,32
5212	231754,39	781008,40
5213	231776,44	781001,41
5214	231808,16	780990,66
5215	231846,34	780971,84
5216	231868,93	780957,86
5217	231885,06	780944,95
5218	231903,34	780929,36
5219	231932,91	780900,32
5220	231953,35	780876,66
5221	231984,53	780843,32
5222	232004,43	780822,35
5223	232022,74	780795,17
5224	232033,35	780779,76
5225	232042,60	780766,06
5226	232051,51	780747,91
5227	232057,33	780736,95
5228	232064,86	780721,19
5229	232070,35	780700,30
5230	232073,77	780689,00
5231	232082,33	780674,27
5232	232088,84	780660,91
5233	232096,72	780646,87
5234	232103,23	780635,56
5235	232109,05	780622,55
5236	232117,61	780602,68
5237	232125,83	780584,19
5238	232132,68	780568,09
5239	232138,16	780554,39
5240	232139,87	780547,54
5241	232141,93	780534,87
5242	232142,61	780521,85
5243	232143,64	780508,84
5244	232143,98	780498,22
5245	232148,78	780475,27
5246	232152,89	780461,57
5247	232157,00	780447,87
5248	232158,71	780430,75

Numer punktu załamania granicy	Współrzędne geograficzne punktów załamania granicy (PL-1992)	
	X	Y
5249	232160,42	780406,77
5250	232159,74	780375,26
5251	232157,68	780356,77
5252	232155,97	780337,59
5253	232155,97	780323,20
5254	232157,00	780307,79
5255	232159,40	780295,46
5256	232163,16	780282,79
5257	232171,38	780263,26
5258	232184,40	780234,49
5259	232204,61	780195,45
5260	232223,10	780164,62
5261	232234,75	780149,55
5262	232249,82	780129,34
5263	232263,86	780113,25
5264	232271,05	780099,89
5265	232278,59	780086,53
5266	232283,38	780074,20
5267	232287,15	780061,53
5268	232290,92	780039,61
5269	232294,00	780015,97
5270	232296,74	779997,82
5271	232300,17	779978,30
5272	232304,28	779953,64
5273	232311,81	779914,25
5274	232315,58	779900,89
5275	232320,72	779878,63
5276	232322,43	779861,50
5277	232325,51	779836,50
5278	232329,62	779813,21
5279	232335,44	779781,70
5280	232340,92	779757,38
5281	232348,46	779732,72
5282	232354,62	779712,52
5283	232362,50	779691,28
5284	232369,35	779673,47
5285	232381,00	779644,36
5286	232388,87	779630,66
5287	232394,01	779618,67
5288	232403,60	779599,15
5289	232412,16	779581,68
5290	232423,81	779563,53
5291	232445,73	779538,52
5292	232464,22	779522,43
5293	232486,15	779505,64
5294	232515,60	779487,49
5295	232524,51	779483,72
5296	232535,81	779480,30
5297	232552,93	779473,79
5298	232569,72	779464,88
5299	232605,68	779448,79

Numer punktu załamania granicy	Współrzędne geograficzne punktów załamania granicy (PL-1992)	
	X	Y
5300	232631,37	779440,22
5301	232647,12	779435,77
5302	232682,40	779427,21
5303	232701,92	779424,81
5304	232738,23	779420,02
5305	232758,44	779419,33
5306	232807,07	779419,33
5307	232840,29	779420,70
5308	232863,58	779422,41
5309	232872,15	779422,41
5310	232882,08	779425,15
5311	232891,33	779427,55
5312	232901,26	779425,15
5313	232910,17	779426,52
5314	232915,30	779430,63
5315	232928,32	779431,66
5316	232939,96	779430,29
5317	232949,90	779430,63
5318	232965,65	779434,40
5319	232984,15	779438,17
5320	233004,01	779440,91
5321	233028,67	779442,96
5322	233056,42	779447,42
5323	233074,91	779450,16
5324	233098,54	779453,92
5325	233110,87	779455,64
5326	233123,20	779458,38
5327	233148,89	779462,83
5328	233154,37	779463,86
5329	233221,16	779470,36
5330	233241,37	779471,74
5331	233287,95	779471,74
5332	233309,18	779472,08
5333	233323,91	779471,74
5334	233346,17	779468,65
5335	233365,01	779465,23
5336	233385,22	779462,14
5337	233413,65	779456,32
5338	233438,65	779447,42
5339	233462,97	779438,51
5340	233484,55	779431,32
5341	233509,55	779421,04
5342	233539,69	779408,03
5343	233592,09	779379,26
5344	233608,53	779371,04
5345	233628,74	779360,42
5346	233646,21	779349,80
5347	233661,62	779342,61
5348	233701,01	779321,03
5349	233737,31	779300,48
5350	233750,67	779294,32

Numer punktu załamania granicy	Współrzędne geograficzne punktów załamania granicy (PL-1992)	
	X	Y
5351	233764,03	779287,13
5352	233781,84	779275,82
5353	233803,07	779263,83
5354	233819,86	779253,22
5355	233839,04	779239,17
5356	233852,40	779228,90
5357	233869,18	779215,88
5358	233889,39	779202,87
5359	233903,43	779189,17
5360	233925,01	779165,54
5361	233943,84	779141,90
5362	233967,13	779116,56
5363	233974,67	779107,65
5364	233984,60	779095,32
5365	233994,88	779078,88
5366	234007,89	779058,33
5367	234019,54	779037,78
5368	234042,83	778992,57
5369	234053,79	778970,31
5370	234066,12	778947,36
5371	234076,39	778929,55
5372	234088,04	778909,00
5373	234101,74	778887,76
5374	234112,70	778872,69
5375	234127,08	778853,86
5376	234138,39	778839,13
5377	234149,00	778824,74
5378	234166,13	778803,51
5379	234192,16	778773,03
5380	234205,86	778755,22
5381	234234,63	778720,62
5382	234325,39	778619,58
5383	234349,03	778591,50
5384	234381,22	778554,85
5385	234401,09	778531,22
5386	234416,16	778514,78
5387	234435,68	778488,40
5388	234453,15	778466,83
5389	234463,42	778452,44
5390	234475,07	778433,95
5391	234486,03	778419,22
5392	234498,70	778396,61
5393	234508,63	778382,23
5394	234518,57	778368,19
5395	234537,75	778338,73
5396	234546,99	778321,61
5397	234554,53	778307,90
5398	234562,06	778295,23
5399	234574,74	778277,08
5400	234591,86	778256,53
5401	234602,14	778243,86

Numer punktu załamania granicy	Współrzędne geograficzne punktów załamania granicy (PL-1992)	
	X	Y
5402	234606,93	778238,03
5403	234616,52	778230,50
5404	234627,83	778218,17
5405	234644,27	778196,59
5406	234667,90	778169,19
5407	234681,26	778154,12
5408	234707,63	778127,06
5409	234731,60	778104,80
5410	234753,87	778082,19
5411	234784,01	778051,71
5412	234789,14	778046,92
5413	234799,08	778041,44
5414	234810,04	778036,98
5415	234816,89	778033,56
5416	234825,45	778025,68
5417	234834,35	778017,80
5418	234876,83	777986,98
5419	234902,51	777971,22
5420	234927,17	777959,58
5421	234959,03	777943,82
5422	234972,38	777937,32
5423	234996,02	777927,72
5424	235025,47	777915,40
5425	235049,11	777906,49
5426	235081,64	777895,53
5427	235103,56	777887,65
5428	235123,43	777880,12
5429	235137,13	777874,98
5430	235166,58	777866,76
5431	235190,22	777859,57
5432	235204,94	777856,48
5433	235224,12	777852,03
5434	235239,20	777848,26
5435	235257,69	777843,13
5436	235273,45	777838,33
5437	235290,57	777830,45
5438	235310,78	777820,18
5439	235324,14	777809,90
5440	235330,64	777806,48
5441	235337,15	777804,77
5442	235342,97	777801,00
5443	235348,45	777795,52
5444	235358,04	777790,04
5445	235370,37	777783,19
5446	235388,18	777770,86
5447	235404,97	777759,90
5448	235415,93	777753,05
5449	235427,92	777743,12
5450	235443,33	777728,05
5451	235456,34	777712,63
5452	235471,41	777693,45

Numer punktu załamania granicy	Współrzędne geograficzne punktów załamania granicy (PL-1992)	
	X	Y
5453	235485,11	777677,35
5454	235499,84	777663,65
5455	235513,88	777653,38
5456	235527,58	777642,76
5457	235545,74	777627,69
5458	235566,29	777608,17
5459	235589,92	777587,62
5460	235600,88	777577,34
5461	235615,26	777562,96
5462	235630,68	777545,15
5463	235647,80	777525,28
5464	235667,33	777503,36
5465	235689,25	777478,02
5466	235707,06	777459,18
5467	235722,81	777442,05
5468	235744,05	777419,79
5469	235760,49	777401,30
5470	235775,90	777387,60
5471	235803,64	777361,57
5472	235850,57	777320,81
5473	235876,25	777297,52
5474	235905,37	777271,49
5475	235915,64	777263,27
5476	235927,29	777256,07
5477	235937,90	777248,54
5478	235957,08	777232,44
5479	235976,61	777219,43
5480	235998,87	777205,38
5481	236016,00	777195,79
5482	236031,75	777186,55
5483	236049,56	777178,33
5484	236071,14	777170,79
5485	236096,14	777164,63
5486	236112,24	777160,86
5487	236121,14	777160,52
5488	236144,43	777160,52
5489	236171,15	777159,49
5490	236187,25	777161,20
5491	236198,21	777160,17
5492	236204,37	777160,17
5493	236210,54	777164,28
5494	236214,99	777166,34
5495	236225,27	777166,68
5496	236234,86	777169,08
5497	236244,45	777170,45
5498	236254,38	777173,87
5499	236269,45	777178,33
5500	236278,01	777182,44
5501	236285,20	777188,26
5502	236289,66	777194,77
5503	236311,23	777206,41

Numer punktu załamania granicy	Współrzędne geograficzne punktów załamania granicy (PL-1992)	
	X	Y
5504	236323,22	777213,60
5505	236348,57	777228,33
5506	236395,15	777257,44
5507	236415,70	777271,14
5508	236427,69	777280,73
5509	236448,24	777297,17
5510	236467,76	777314,30
5511	236495,16	777339,65
5512	236511,94	777357,46
5513	236528,38	777375,61
5514	236536,94	777385,20
5515	236551,67	777404,72
5516	236560,58	777416,37
5517	236571,54	777429,72
5518	236582,50	777442,74
5519	236592,09	777456,44
5520	236608,19	777480,07
5521	236628,39	777511,58
5522	236639,35	777530,76
5523	236652,03	777551,31
5524	236665,04	777573,92
5525	236672,92	777587,96
5526	236677,37	777598,24
5527	236682,17	777610,22
5528	236694,84	777631,46
5529	236702,72	777645,84
5530	236710,59	777661,26
5531	236716,07	777670,50
5532	236725,32	777683,52
5533	236733,88	777700,30
5534	236738,68	777710,92
5535	236743,13	777723,59
5536	236747,93	777733,53
5537	236755,80	777742,77
5538	236765,05	777756,47
5539	236780,81	777784,22
5540	236797,59	777809,90
5541	236808,89	777825,32
5542	236818,48	777837,30
5543	236834,24	777849,29
5544	236869,52	777871,90
5545	236886,64	777882,51
5546	236905,48	777890,05
5547	236919,52	777895,53
5548	236935,96	777898,27
5549	236956,85	777901,69
5550	236979,12	777907,17
5551	237000,01	777907,86
5552	237012,68	777908,89
5553	237034,60	777907,52
5554	237053,78	777906,15

Numer punktu załamania granicy	Współrzędne geograficzne punktów załamania granicy (PL-1992)	
	X	Y
5555	237076,73	777903,75
5556	237097,97	777899,64
5557	237124,34	777892,45
5558	237145,23	777886,28
5559	237165,44	777880,80
5560	237178,11	777877,03
5561	237191,81	777871,90
5562	237208,25	777862,65
5563	237228,12	777853,74
5564	237242,85	777849,63
5565	237261,68	777844,50
5566	237273,67	777841,41
5567	237287,37	777836,96
5568	237310,32	777827,37
5569	237340,80	777812,99
5570	237361,69	777803,74
5571	237379,16	777796,55
5572	237399,37	777787,30
5573	237410,67	777782,16
5574	237424,72	777776,00
5575	237450,40	777769,15
5576	237467,53	777765,38
5577	237489,45	777759,56
5578	237511,03	777755,10
5579	237541,17	777750,31
5580	237559,32	777746,54
5581	237576,44	777744,83
5582	237590,83	777744,14
5583	237608,64	777744,14
5584	237618,57	777743,80
5585	237625,08	777739,35
5586	237629,19	777737,63
5587	237636,38	777742,09
5588	237650,43	777742,43
5589	237683,99	777740,72
5590	237699,40	777740,03
5591	237727,49	777742,43
5592	237757,97	777744,14
5593	237808,66	777749,97
5594	237853,19	777756,13
5595	237926,14	777767,09
5596	237943,61	777769,49
5597	237962,10	777771,20
5598	237983,34	777773,94
5599	238002,52	777776,68
5600	238038,48	777781,82
5601	238058,01	777786,61
5602	238072,05	777788,33
5603	238076,50	777787,30
5604	238082,67	777781,82
5605	238090,54	777778,74

Numer punktu załamania granicy	Współrzędne geograficzne punktów załamania granicy (PL-1992)	
	X	Y
5606	238103,90	777777,71
5607	238114,18	777779,08
5608	238129,25	777782,85
5609	238140,55	777788,67
5610	238152,54	777794,49
5611	238166,24	777802,71
5612	238174,80	777804,42
5613	238190,21	777802,37
5614	238213,85	777798,94
5615	238228,57	777795,52
5616	238240,56	777791,07
5617	238253,23	777785,93
5618	238268,65	777779,42
5619	238286,11	777770,86
5620	238311,80	777752,36
5621	238344,34	777722,22
5622	238351,53	777716,06
5623	238367,97	777697,56
5624	238389,89	777673,59
5625	238404,28	777655,78
5626	238419,35	777643,10
5627	238437,16	777624,61
5628	238448,80	777609,20
5629	238459,42	777593,44
5630	238466,96	777577,00
5631	238479,97	777552,34
5632	238489,56	777523,23
5633	238498,81	777498,57
5634	238517,99	777434,18
5635	238528,61	777402,32
5636	238537,85	777369,10
5637	238544,02	777348,89
5638	238552,58	777319,09
5639	238563,54	777275,25
5640	238571,76	777237,92
5641	238582,72	777196,48
5642	238595,74	777140,65
5643	238608,07	777094,75
5644	238619,71	777054,34
5645	238632,73	777018,38
5646	238643,35	776991,66
5647	238654,31	776967,00
5648	238669,38	776936,86
5649	238681,71	776912,54
5650	238693,69	776887,20
5651	238705,68	776869,39
5652	238724,18	776848,49
5653	238738,22	776833,08
5654	238755,00	776814,93
5655	238772,13	776799,17
5656	238786,51	776782,39

Numer punktu załamania granicy	Współrzędne geograficzne punktów załamania granicy (PL-1992)	
	X	Y
5657	238799,53	776770,75
5658	238822,48	776751,56
5659	238841,66	776737,86
5660	238851,93	776730,33
5661	238874,19	776712,86
5662	238881,04	776708,41
5663	238893,72	776704,64
5664	238907,76	776695,05
5665	238925,91	776679,30
5666	238941,33	776663,88
5667	238956,40	776647,44
5668	238971,81	776632,03
5669	238990,30	776609,43
5670	238996,81	776597,44
5671	239004,35	776581,68
5672	239012,22	776561,48
5673	239014,96	776551,88
5674	239019,76	776540,92
5675	239025,58	776524,48
5676	239030,03	776512,50
5677	239033,12	776498,11
5678	239035,51	776482,36
5679	239036,20	776468,31
5680	239036,54	776453,24
5681	239035,86	776436,46
5682	239033,80	776418,65
5683	239031,06	776399,47
5684	239027,64	776386,11
5685	239023,87	776371,39
5686	239015,31	776349,81
5687	239000,92	776311,79
5688	238974,55	776254,93
5689	238961,53	776225,48
5690	238951,94	776192,26
5691	238941,67	776159,38
5692	238932,08	776112,45
5693	238926,94	776083,00
5694	238925,91	776048,75
5695	238928,31	776020,66
5696	238932,76	776002,17
5697	238943,72	775975,45
5698	238955,37	775955,58
5699	238970,78	775926,81
5700	238994,07	775894,28
5701	239013,25	775869,27
5702	239049,56	775821,67
5703	239071,48	775792,90
5704	239097,51	775764,13
5705	239116,34	775745,29
5706	239155,39	775715,15
5707	239184,85	775693,91

Numer punktu załamania granicy	Współrzędne geograficzne punktów załamania granicy (PL-1992)	
	X	Y
5708	239219,10	775669,25
5709	239265,68	775639,80
5710	239308,83	775614,45
5711	239341,71	775595,96
5712	239371,17	775580,20
5713	239391,03	775571,98
5714	239408,84	775563,76
5715	239425,28	775556,91
5716	239444,46	775550,06
5717	239469,81	775543,21
5718	239508,85	775530,19
5719	239528,03	775523,34
5720	239552,70	775515,12
5721	239582,84	775506,22
5722	239602,02	775500,05
5723	239615,03	775494,57
5724	239632,16	775487,72
5725	239647,91	775480,87
5726	239662,30	775474,71
5727	239679,42	775468,54
5728	239696,55	775467,17
5729	239711,62	775465,12
5730	239720,52	775461,01
5731	239739,70	775458,27
5732	239758,20	775456,21
5733	239780,80	775445,25
5734	239799,98	775432,92
5735	239822,59	775418,54
5736	239841,77	775404,84
5737	239880,13	775377,44
5738	239895,20	775361,68
5739	239906,84	775347,98
5740	239921,92	775328,12
5741	239932,88	775311,68
5742	239952,06	775280,85
5743	239966,44	775252,08
5744	239974,66	775228,79
5745	239980,83	775208,24
5746	239984,94	775191,80
5747	239986,31	775173,31
5748	239986,31	775158,92
5749	239984,94	775143,85
5750	239982,20	775121,93
5751	239981,51	775105,49
5752	239980,83	775083,57
5753	239980,83	775065,76
5754	239980,14	775046,58
5755	239976,72	775016,44
5756	239974,66	774992,46
5757	239972,61	774969,86
5758	239965,07	774931,50

Numer punktu załamania granicy	Współrzędne geograficzne punktów załamania granicy (PL-1992)	
	X	Y
5759	239965,76	774906,15
5760	239967,13	774883,55
5761	239971,92	774845,87
5762	239974,66	774816,42
5763	239980,14	774776,68
5764	239994,53	774713,66
5765	240004,12	774684,21
5766	240023,98	774628,04
5767	240043,55	774589,08
5768	240057,94	774562,83
5769	240070,64	774543,36
5770	240085,46	774524,73
5771	240107,89	774487,48
5772	240145,57	774431,60
5773	240162,92	774407,90
5774	240198,48	774368,11
5775	240220,92	774343,98
5776	240237,85	774328,32
5777	240255,63	774311,81
5778	240280,18	774292,33
5779	240315,74	774265,66
5780	240336,06	774250,85
5781	240360,61	774234,34
5782	240386,01	774214,02
5783	240401,25	774202,59
5784	240418,18	774187,35
5785	240428,34	774180,58
5786	240441,89	774173,38
5787	240452,05	774167,46
5788	240468,98	774150,52
5789	240483,80	774134,01
5790	240508,35	774108,19
5791	240520,20	774095,92
5792	240534,59	774085,33
5793	240543,91	774076,87
5794	240553,22	774061,63
5795	240568,46	774047,66
5796	240595,55	774022,26
5797	240621,37	774000,67
5798	240641,69	773984,58
5799	240658,63	773969,77
5800	240670,05	773956,65
5801	240697,57	773929,98
5802	240713,66	773915,16
5803	240730,17	773899,07
5804	240744,56	773887,22
5805	240763,18	773874,10
5806	240777,15	773863,52
5807	240792,39	773854,20
5808	240809,75	773843,20
5809	240830,07	773830,92

Numer punktu załamania granicy	Współrzędne geograficzne punktów załamania granicy (PL-1992)	
	X	Y
5810	240858,85	773813,14
5811	240871,55	773803,41
5812	240913,46	773779,70
5813	240942,25	773761,50
5814	240968,49	773744,99
5815	240994,74	773725,52
5816	241024,79	773702,66
5817	241047,23	773680,64
5818	241083,21	773653,98
5819	241104,38	773640,43
5820	241119,61	773634,50
5821	241134,01	773630,69
5822	241153,06	773623,07
5823	241167,03	773615,88
5824	241180,99	773609,95
5825	241204,28	773601,91
5826	241244,92	773593,44
5827	241280,90	773586,67
5828	241299,10	773583,28
5829	241321,96	773578,20
5830	241336,77	773576,09
5831	241353,28	773575,66
5832	241387,15	773576,93
5833	241406,20	773579,47
5834	241423,98	773584,98
5835	241443,45	773595,56
5836	241460,81	773600,64
5837	241487,05	773601,49
5838	241530,65	773602,33
5839	241550,12	773599,79
5840	241562,40	773597,25
5841	241580,18	773590,90
5842	241607,27	773577,36
5843	241644,52	773556,19
5844	241670,35	773542,64
5845	241699,55	773527,41
5846	241721,14	773518,52
5847	241736,38	773510,47
5848	241750,78	773502,85
5849	241769,40	773490,58
5850	241788,03	773477,88
5851	241801,57	773468,56
5852	241836,28	773444,01
5853	241871,42	773420,73
5854	241906,13	773397,02
5855	241933,22	773378,82
5856	241972,17	773350,88
5857	241995,03	773332,26
5858	242009,42	773321,67
5859	242031,01	773304,32
5860	242053,87	773283,15

Numer punktu załamania granicy	Współrzędne geograficzne punktów załamania granicy (PL-1992)	
	X	Y
5861	242081,38	773253,52
5862	242102,55	773228,97
5863	242122,02	773199,34
5864	242134,30	773178,17
5865	242145,73	773157,85
5866	242164,92	773113,26
5867	242172,60	773097,11
5868	242184,92	773069,44
5869	242193,40	773049,65
5870	242204,91	773022,39
5871	242224,29	772980,79
5872	242250,95	772930,71
5873	242284,87	772864,48
5874	242319,60	772799,86
5875	242343,03	772766,75
5876	242363,22	772743,32
5877	242394,72	772715,05
5878	242429,45	772682,74
5879	242463,38	772655,28
5880	242487,61	772637,51
5881	242513,46	772630,24
5882	242536,88	772614,90
5883	242557,07	772591,47
5884	242566,76	772572,89
5885	242610,38	772522,82
5886	242647,54	772473,55
5887	242675,00	772436,39
5888	242699,23	772385,50
5889	242718,62	772331,39
5890	242754,96	772223,15
5891	242778,39	772141,57
5892	242787,27	772098,76
5893	242802,62	772052,72
5894	242820,39	772013,95
5895	242846,24	771943,68
5896	242867,24	771862,91
5897	242878,54	771809,60
5898	242885,81	771749,83
5899	242890,66	771690,86
5900	242901,97	771610,09
5901	242914,08	771489,74
5902	242930,24	771346,77
5903	242943,97	771228,85
5904	242959,32	771136,77
5905	242979,51	771050,34
5906	243009,40	770936,45
5907	243040,90	770846,80
5908	243065,94	770785,41
5909	243092,59	770731,29
5910	243127,32	770678,79
5911	243158,02	770635,17

Numer punktu załamania granicy	Współrzędne geograficzne punktów załamania granicy (PL-1992)	
	X	Y
5912	243201,63	770585,90
5913	243240,40	770541,48
5914	243282,41	770493,82
5915	243317,14	770449,40
5916	243351,87	770396,90
5917	243376,10	770354,09
5918	243395,49	770304,01
5919	243409,22	770257,16
5920	243422,14	770198,20
5921	243428,60	770143,27
5922	243433,45	770098,85
5923	243435,87	770027,77
5924	243432,64	769931,65
5925	243431,03	769847,65
5926	243429,41	769772,53
5927	243424,56	769715,18
5928	243422,14	769686,91
5929	243414,87	769654,60
5930	243411,64	769623,10
5931	243411,64	769590,79
5932	243414,87	769554,44
5933	243417,29	769510,83
5934	243427,79	769458,32
5935	243445,56	769398,55
5936	243480,30	769315,36
5937	243511,80	769249,12
5938	243543,30	769170,78
5939	243573,99	769106,16
5940	243612,76	769035,89
5941	243649,11	768959,15
5942	243679,00	768913,92
5943	243702,42	768871,11
5944	243750,88	768769,34
5945	243780,77	768711,99
5946	243842,96	768589,22
5947	243862,35	768560,14
5948	243881,73	768528,64
5949	243907,58	768476,14
5950	243952,01	768413,13
5951	243985,93	768370,33
5952	244027,12	768317,02
5953	244106,28	768205,55
5954	244152,32	768144,97
5955	244196,74	768084,39
5956	244251,67	768020,58
5957	244283,98	767989,89
5958	244330,83	767950,31
5959	244368,79	767908,31
5960	244459,25	767806,54
5961	244552,14	767720,92
5962	244619,99	767661,15

Numer punktu załamania granicy	Współrzędne geograficzne punktów załamania granicy (PL-1992)	
	X	Y
5963	244674,92	767611,07
5964	244712,07	767580,37
5965	244741,15	767564,22
5966	244803,34	767534,33
5967	244929,35	767468,91
5968	244992,35	767442,25
5969	245044,85	767426,10
5970	245153,09	767388,94
5971	245229,01	767364,71
5972	245333,21	767329,17
5973	245379,25	767307,37
5974	245421,25	767280,71
5975	245459,21	767245,17
5976	245502,02	767205,59
5977	245529,48	767164,40
5978	245553,71	767122,40
5979	245572,29	767079,59
5980	245586,02	767032,74
5981	245590,87	767002,05
5982	245590,87	766972,97
5983	245589,25	766939,85
5984	245586,02	766918,04
5985	245570,68	766843,73
5986	245542,41	766741,15
5987	245524,64	766686,23
5988	245504,44	766621,61
5989	245476,17	766543,26
5990	245450,33	766493,18
5991	245426,10	766447,95
5992	245398,63	766414,03
5993	245376,82	766390,60
5994	245342,09	766363,95
5995	245245,97	766292,06
5996	245141,78	766216,13
5997	245048,08	766141,02
5998	244961,66	766066,71
5999	244903,50	766009,36
6000	244876,85	765977,05
6001	244853,42	765934,24
6002	244840,50	765897,89
6003	244836,46	765863,16
6004	244835,65	765819,54
6005	244839,69	765762,20
6006	244846,96	765708,89
6007	244858,27	765655,58
6008	244871,19	765605,50
6009	244888,15	765562,69
6010	244926,92	765488,38
6011	244942,27	765464,15
6012	244969,73	765429,41
6013	244994,77	765406,80

Numer punktu załamania granicy	Współrzędne geograficzne punktów załamania granicy (PL-1992)	
	X	Y
6014	245049,70	765360,76
6015	245121,58	765314,72
6016	245194,94	765269,36
6017	245195,08	765270,19
6018	245203,57	765322,54
6019	245205,32	765333,32
6020	245154,70	765357,53
6021	245112,70	765387,41
6022	245082,01	765410,03
6023	245043,24	765450,42
6024	245019,00	765476,26
6025	244993,96	765512,61
6026	244961,66	765577,23
6027	244939,04	765632,15
6028	244921,27	765689,50
6029	244906,73	765749,27
6030	244901,88	765780,77
6031	244902,69	765830,85
6032	244914,00	765873,66
6033	244938,23	765914,05
6034	244955,19	765949,59
6035	244993,96	766006,93
6036	245048,89	766067,51
6037	245087,66	766102,25
6038	245157,93	766158,79
6039	245229,82	766205,63
6040	245325,13	766272,68
6041	245408,33	766338,91
6042	245459,21	766380,91
6043	245484,25	766414,03
6044	245506,06	766452,80
6045	245516,56	766482,68
6046	245531,10	766531,95
6047	245548,06	766575,57
6048	245578,75	766628,07
6049	245619,95	766714,50
6050	245641,76	766756,50
6051	245652,26	766800,12
6052	245658,72	766834,85
6053	245665,99	766901,08
6054	245670,03	766950,35
6055	245663,57	766999,62
6056	245650,64	767047,28
6057	245633,68	767091,70
6058	245607,02	767150,67
6059	245573,91	767201,55
6060	245533,52	767250,02
6061	245485,87	767296,06
6062	245441,44	767333,21
6063	245385,71	767372,79
6064	245345,32	767392,98

Numer punktu załamania granicy	Współrzędne geograficzne punktów załamania granicy (PL-1992)	
	X	Y
6065	245297,67	767416,41
6066	245235,47	767449,52
6067	245211,24	767469,72
6068	245189,43	767478,60
6069	245165,20	767480,22
6070	245131,28	767476,99
6071	245089,28	767480,22
6072	244981,85	767517,37
6073	244893,81	767552,91
6074	244811,42	767603,80
6075	244740,34	767657,11
6076	244641,80	767733,84
6077	244552,95	767810,58
6078	244467,33	767892,15
6079	244380,90	767979,39
6080	244319,52	768048,85
6081	244256,52	768120,74
6082	244146,67	768254,82
6083	244094,16	768323,48
6084	244031,97	768422,83
6085	243969,78	768501,18
6086	243920,50	768582,76
6087	243874,46	768686,14
6088	243809,85	768821,03
6089	243756,54	768932,50
6090	243685,46	769089,20
6091	243643,46	769178,85
6092	243613,57	769243,47
6093	243588,53	769284,66
6094	243557,84	769354,13
6095	243548,95	769385,63
6096	243542,49	769411,48
6097	243529,57	769451,05
6098	243519,07	769480,94
6099	243502,11	769509,21
6100	243497,26	769531,02
6101	243493,22	769583,52
6102	243489,18	769644,91
6103	243489,18	769706,29
6104	243490,80	769814,53
6105	243497,26	769936,50
6106	243498,07	770005,15
6107	243495,64	770093,19
6108	243489,18	770165,08
6109	243476,26	770233,74
6110	243456,87	770304,82
6111	243437,49	770363,78
6112	243422,14	770410,63
6113	243421,33	770425,97
6114	243427,79	770447,78
6115	243417,29	770470,40

Numer punktu załamania granicy	Współrzędne geograficzne punktów załamania granicy (PL-1992)	
	X	Y
6116	243400,33	770503,51
6117	243384,18	770536,63
6118	243362,37	770561,67
6119	243343,79	770581,06
6120	243313,91	770599,63
6121	243285,64	770623,06
6122	243232,33	770672,33
6123	243162,86	770757,14
6124	243120,86	770821,76
6125	243082,90	770908,99
6126	243050,59	771004,30
6127	243027,97	771101,23
6128	242999,70	771276,50
6129	242977,09	771470,36
6130	242958,51	771629,48
6131	242938,32	771779,71
6132	242906,01	771908,14
6133	242844,62	772123,80
6134	242795,35	772316,85
6135	242784,04	772362,08
6136	242763,04	772424,27
6137	242749,31	772453,35
6138	242731,54	772484,85
6139	242704,89	772522,01
6140	242679,85	772554,32
6141	242649,96	772588,24
6142	242595,84	772642,36
6143	242531,23	772700,51
6144	242490,03	772735,25
6145	242452,88	772772,40
6146	242423,80	772800,67
6147	242388,26	772836,21
6148	242356,76	772874,17
6149	242331,72	772912,95
6150	242318,79	772942,02
6151	242313,14	772979,18
6152	242311,53	773001,79
6153	242304,26	773029,26
6154	242291,33	773050,26
6155	242245,95	773113,49
6156	242229,75	773145,78
6157	242213,82	773175,07
6158	242193,58	773204,35
6159	242162,57	773248,28
6160	242145,78	773271,10
6161	242118,65	773306,85
6162	242102,28	773329,24
6163	242071,27	773357,66
6164	242035,10	773385,66
6165	242021,75	773394,70
6166	241997,63	773409,34

Numer punktu załamania granicy	Współrzędne geograficzne punktów załamania granicy (PL-1992)	
	X	Y
6167	241970,50	773424,85
6168	241902,46	773470,50
6169	241858,10	773501,07
6170	241820,63	773528,63
6171	241801,68	773542,85
6172	241787,90	773555,77
6173	241781,01	773563,52
6174	241771,11	773568,68
6175	241759,91	773573,42
6176	241748,28	773575,14
6177	241737,09	773580,31
6178	241721,58	773590,65
6179	241709,09	773597,54
6180	241692,73	773604,43
6181	241631,58	773625,96
6182	241586,36	773643,62
6183	241550,18	773652,23
6184	241525,20	773656,11
6185	241496,35	773659,55
6186	241461,47	773662,57
6187	241432,18	773662,57
6188	241408,93	773662,57
6189	241385,24	773659,55
6190	241336,15	773652,66
6191	241296,96	773649,65
6192	241270,69	773649,65
6193	241253,03	773651,80
6194	241236,24	773654,82
6195	241206,52	773662,14
6196	241188,43	773668,17
6197	241156,56	773681,95
6198	241125,13	773699,60
6199	241097,13	773720,27
6200	241064,41	773745,68
6201	241048,04	773758,17
6202	241030,38	773774,97
6203	241011,00	773790,04
6204	240989,47	773807,70
6205	240960,62	773827,08
6206	240927,46	773848,61
6207	240895,59	773867,99
6208	240837,45	773907,61
6209	240824,10	773915,79
6210	240802,57	773930,00
6211	240786,63	773939,91
6212	240773,71	773948,95
6213	240753,47	773962,73
6214	240733,23	773976,94
6215	240709,98	773995,46
6216	240685,43	774017,00
6217	240654,85	774046,28

Numer punktu załamania granicy	Współrzędne geograficzne punktów załamania granicy (PL-1992)	
	X	Y
6218	240629,44	774068,24
6219	240606,62	774088,48
6220	240584,23	774112,60
6221	240553,65	774143,18
6222	240520,49	774173,75
6223	240496,37	774197,87
6224	240474,41	774218,54
6225	240451,59	774239,64
6226	240426,18	774263,33
6227	240407,23	774279,26
6228	240393,02	774287,88
6229	240377,94	774295,63
6230	240350,81	774320,61
6231	240327,13	774340,85
6232	240306,45	774359,80
6233	240269,85	774391,23
6234	240251,76	774407,60
6235	240228,94	774429,99
6236	240209,99	774447,65
6237	240185,01	774480,38
6238	240168,65	774504,50
6239	240138,50	774544,55
6240	240122,57	774569,95
6241	240106,63	774598,38
6242	240094,57	774624,22
6243	240079,93	774657,38
6244	240063,57	774693,98
6245	240050,65	774727,57
6246	240043,33	774749,11
6247	240036,00	774777,10
6248	240031,27	774797,34
6249	240026,96	774824,90
6250	240026,96	774843,42
6251	240026,10	774866,67
6252	240027,82	774892,94
6253	240030,41	774911,46
6254	240031,70	774933,43
6255	240033,85	774959,27
6256	240036,00	774982,52
6257	240038,59	774993,72
6258	240040,31	775005,35
6259	240041,17	775024,72
6260	240044,19	775059,18
6261	240046,77	775096,64
6262	240046,34	775131,10
6263	240047,63	775156,50
6264	240047,20	775175,45
6265	240045,48	775196,13
6266	240042,03	775213,35
6267	240032,56	775243,07
6268	240019,21	775277,95

Numer punktu załamania granicy	Współrzędne geograficzne punktów załamania granicy (PL-1992)	
	X	Y
6269	240007,15	775302,07
6270	239999,40	775321,44
6271	239985,62	775347,28
6272	239963,65	775380,88
6273	239938,68	775404,13
6274	239915,42	775423,51
6275	239896,04	775439,01
6276	239875,80	775451,93
6277	239852,12	775465,71
6278	239819,39	775482,08
6279	239773,31	775506,20
6280	239738,85	775522,13
6281	239706,99	775537,63
6282	239685,02	775546,68
6283	239662,20	775556,15
6284	239626,45	775567,78
6285	239597,17	775575,96
6286	239585,11	775577,68
6287	239561,42	775582,85
6288	239501,56	775595,77
6289	239467,54	775603,52
6290	239432,66	775611,71
6291	239418,02	775615,58
6292	239407,25	775621,18
6293	239399,93	775622,90
6294	239383,13	775627,21
6295	239365,05	775633,67
6296	239355,14	775640,13
6297	239341,79	775649,60
6298	239322,84	775661,23
6299	239309,49	775668,55
6300	239283,22	775679,75
6301	239257,81	775696,97
6302	239238,43	775712,91
6303	239215,61	775733,58
6304	239169,10	775773,63
6305	239119,57	775823,16
6306	239112,25	775833,06
6307	239108,81	775842,11
6308	239103,21	775850,29
6309	239095,46	775857,18
6310	239062,30	775894,21
6311	239036,89	775921,35
6312	239023,11	775940,29
6313	239012,77	775957,95
6314	239005,88	775973,02
6315	239002,44	775986,37
6316	238997,27	776016,95
6317	238992,53	776069,06
6318	238992,96	776098,34
6319	238997,70	776123,32

Numer punktu załamania granicy	Współrzędne geograficzne punktów załamania granicy (PL-1992)	
	X	Y
6320	239003,73	776147,44
6321	239011,05	776172,85
6322	239021,82	776199,98
6323	239036,03	776230,99
6324	239048,95	776260,70
6325	239055,41	776283,09
6326	239061,00	776309,80
6327	239067,90	776337,79
6328	239071,77	776357,17
6329	239075,22	776382,58
6330	239081,25	776423,06
6331	239083,83	776443,30
6332	239083,83	776457,51
6333	239082,11	776471,29
6334	239078,66	776491,53
6335	239074,79	776511,34
6336	239068,76	776538,47
6337	239057,99	776572,92
6338	239042,92	776610,39
6339	239038,61	776623,74
6340	239039,04	776631,92
6341	239027,84	776643,55
6342	239012,77	776669,82
6343	239004,16	776684,89
6344	238992,53	776698,68
6345	238974,44	776714,61
6346	238954,63	776733,56
6347	238931,38	776755,09
6348	238916,30	776767,58
6349	238897,36	776780,93
6350	238865,06	776802,46
6351	238843,52	776820,12
6352	238822,42	776838,21
6353	238801,75	776861,03
6354	238784,52	776881,70
6355	238772,47	776900,22
6356	238763,85	776914,86
6357	238747,06	776937,69
6358	238731,99	776956,64
6359	238722,51	776972,57
6360	238707,44	777000,99
6361	238695,38	777026,83
6362	238678,58	777078,51
6363	238658,77	777143,54
6364	238648,87	777176,70
6365	238637,67	777220,63
6366	238630,78	777255,08
6367	238625,18	777275,32
6368	238620,02	777294,27
6369	238612,26	777317,52
6370	238607,10	777330,87

Numer punktu załamania granicy	Współrzędne geograficzne punktów załamania granicy (PL-1992)	
	X	Y
6371	238598,05	777355,85
6372	238582,55	777398,92
6373	238551,11	777493,23
6374	238533,02	777538,88
6375	238514,50	777587,54
6376	238501,15	777619,84
6377	238492,11	777637,93
6378	238483,50	777651,71
6379	238467,13	777672,81
6380	238452,06	777692,19
6381	238437,42	777708,99
6382	238416,32	777728,37
6383	238390,48	777748,61
6384	238366,79	777768,85
6385	238331,91	777794,26
6386	238305,21	777810,62
6387	238278,51	777824,83
6388	238252,67	777837,75
6389	238222,09	777847,66
6390	238173,86	777861,44
6391	238163,09	777864,02
6392	238137,25	777864,02
6393	238116,15	777863,16
6394	238073,95	777856,70
6395	238059,30	777851,54
6396	238046,38	777843,35
6397	238038,20	777839,91
6398	238022,27	777837,32
6399	237994,71	777831,73
6400	237963,70	777827,42
6401	237944,32	777822,68
6402	237924,94	777817,51
6403	237886,61	777809,33
6404	237852,16	777804,16
6405	237811,25	777798,13
6406	237758,28	777792,11
6407	237732,87	777789,95
6408	237709,61	777789,95
6409	237671,29	777788,66
6410	237635,54	777790,81
6411	237590,32	777795,12
6412	237536,49	777802,44
6413	237478,78	777817,94
6414	237444,33	777829,57
6415	237378,44	777853,26
6416	237334,51	777870,05
6417	237268,62	777898,91
6418	237226,85	777915,70
6419	237185,08	777932,93
6420	237145,03	777945,85
6421	237101,10	777956,61

Numer punktu załamania granicy	Współrzędne geograficzne punktów załamania granicy (PL-1992)	
	X	Y
6422	237039,52	777967,81
6423	236948,65	777972,12
6424	236897,83	777956,61
6425	236842,71	777936,80
6426	236829,79	777925,61
6427	236816,01	777912,26
6428	236797,92	777898,48
6429	236774,23	777884,26
6430	236742,80	777864,89
6431	236725,57	777854,55
6432	236689,40	777825,70
6433	236675,18	777804,16
6434	236658,82	777789,52
6435	236642,45	777776,60
6436	236630,40	777764,11
6437	236623,07	777749,90
6438	236611,88	777716,74
6439	236598,10	777661,19
6440	236587,76	777613,38
6441	236579,58	777585,82
6442	236564,94	777544,48
6443	236555,89	777520,79
6444	236540,82	777489,79
6445	236528,33	777464,38
6446	236519,72	777449,74
6447	236506,37	777434,23
6448	236485,27	777411,84
6449	236474,07	777404,52
6450	236455,55	777393,75
6451	236424,11	777365,33
6452	236402,58	777346,81
6453	236362,96	777315,80
6454	236336,26	777295,99
6455	236301,38	777269,72
6456	236264,34	777243,02
6457	236244,53	777234,41
6458	236227,30	777227,52
6459	236209,65	777223,64
6460	236183,81	777220,20
6461	236163,57	777219,77
6462	236143,76	777221,92
6463	236110,17	777230,53
6464	236069,68	777247,76
6465	236046,86	777262,83
6466	236015,42	777286,52
6467	235959,44	777333,89
6468	235841,44	777428,20
6469	235822,92	777442,84
6470	235794,50	777467,82
6471	235778,56	777485,48
6472	235743,68	777522,95

Numer punktu załamania granicy	Współrzędne geograficzne punktów załamania granicy (PL-1992)	
	X	Y
6473	235706,64	777567,73
6474	235671,76	777606,06
6475	235645,92	777631,04
6476	235619,22	777654,30
6477	235598,55	777671,52
6478	235581,75	777686,59
6479	235563,67	777701,67
6480	235542,13	777720,19
6481	235530,51	777727,94
6482	235515,86	777737,41
6483	235510,27	777745,59
6484	235505,96	777755,50
6485	235497,35	777769,71
6486	235486,58	777782,20
6487	235471,94	777795,12
6488	235459,45	777805,46
6489	235440,50	777820,10
6490	235405,62	777842,06
6491	235363,41	777867,04
6492	235322,93	777888,57
6493	235297,95	777898,91
6494	235258,76	777913,55
6495	235214,84	777927,76
6496	235177,37	777937,67
6497	235148,09	777946,71
6498	235067,98	777967,38
6499	235039,99	777979,44
6500	235018,89	777987,62
6501	234996,07	778000,11
6502	234940,51	778025,52
6503	234891,42	778053,51
6504	234867,30	778070,31
6505	234844,04	778086,67
6506	234825,96	778100,02
6507	234792,37	778126,72
6508	234765,67	778153,42
6509	234698,05	778222,33
6510	234651,97	778277,45
6511	234594,70	778355,83
6512	234531,82	778454,45
6513	234508,13	778496,22
6514	234498,23	778511,73
6515	234463,78	778553,93
6516	234442,24	778574,17
6517	234413,39	778609,49
6518	234380,66	778653,41
6519	234344,06	778692,60
6520	234313,48	778726,62
6521	234269,55	778773,13
6522	234244,57	778801,13
6523	234232,95	778813,62

Numer punktu załamania granicy	Współrzędne geograficzne punktów załamania granicy (PL-1992)	
	X	Y
6524	234228,64	778821,80
6525	234211,84	778839,89
6526	234201,51	778859,26
6527	234185,57	778877,78
6528	234169,64	778895,01
6529	234155,00	778917,40
6530	234123,99	778974,25
6531	234111,93	778997,94
6532	234098,58	779028,51
6533	234090,40	779042,29
6534	234075,33	779061,67
6535	234059,39	779088,80
6536	234049,92	779108,61
6537	234029,68	779140,91
6538	233999,53	779175,80
6539	233963,79	779208,52
6540	233912,11	779252,88
6541	233890,15	779271,40
6542	233845,36	779302,41
6543	233790,67	779333,41
6544	233726,93	779368,30
6545	233699,37	779387,68
6546	233676,97	779404,90
6547	233651,99	779422,99
6548	233617,11	779441,94
6549	233583,95	779457,01
6550	233544,76	779472,52
6551	233482,75	779494,48
6552	233445,28	779505,24
6553	233388,43	779518,16
6554	233361,73	779521,61
6555	233320,82	779525,06
6556	233275,17	779528,93
6557	233237,28	779525,92
6558	233182,15	779518,60
6559	233113,68	779507,83
6560	232990,51	779489,74
6561	232940,12	779482,85
6562	232916,44	779481,56
6563	232881,56	779481,99
6564	232851,41	779483,28
6565	232830,31	779482,42
6566	232819,11	779478,54
6567	232802,75	779475,96
6568	232791,12	779477,25
6569	232776,05	779479,41
6570	232751,93	779483,28
6571	232737,29	779484,14
6572	232707,57	779487,16
6573	232685,61	779489,74
6574	232661,92	779492,33

Numer punktu załamania granicy	Współrzędne geograficzne punktów załamania granicy (PL-1992)	
	X	Y
6575	232639,53	779501,37
6576	232551,24	779539,70
6577	232524,11	779560,37
6578	232507,32	779573,72
6579	232492,68	779587,93
6580	232475,02	779609,46
6581	232459,52	779634,44
6582	232444,44	779664,16
6583	232427,65	779716,27
6584	232415,59	779757,18
6585	232402,67	779797,23
6586	232389,75	779845,03
6587	232384,15	779872,16
6588	232375,97	779910,49
6589	232368,22	779948,82
6590	232361,76	779975,52
6591	232354,44	780009,54
6592	232347,55	780040,55
6593	232341,09	780073,28
6594	232328,17	780119,79
6595	232313,52	780155,96
6596	232290,70	780189,55
6597	232267,01	780216,68
6598	232257,54	780234,34
6599	232242,90	780259,32
6600	232231,27	780284,30
6601	232223,95	780305,83
6602	232221,36	780333,39
6603	232218,78	780379,04
6604	232215,77	780417,80
6605	232213,61	780445,36
6606	232217,92	780448,81
6607	232217,49	780461,30
6608	232209,31	780467,33
6609	232204,14	780525,89
6610	232200,69	780550,44
6611	232195,09	780581,88
6612	232187,77	780618,92
6613	232177,01	780650,78
6614	232161,93	780689,54
6615	232138,68	780730,45
6616	232121,45	780754,57
6617	232118,01	780768,35
6618	232102,93	780792,47
6619	232085,28	780821,75
6620	232051,69	780866,11
6621	232020,25	780901,42
6622	231998,72	780925,54
6623	231964,69	780959,99
6624	231943,16	780975,07
6625	231941,01	780982,39

Numer punktu załamania granicy	Współrzędne geograficzne punktów załamania granicy (PL-1992)	
	X	Y
6626	231928,52	780995,31
6627	231920,77	780995,31
6628	231902,68	781014,69
6629	231878,56	781032,34
6630	231857,03	781043,54
6631	231826,45	781059,47
6632	231795,02	781070,67
6633	231764,01	781077,99
6634	231731,71	781083,16
6635	231670,13	781083,59
6636	231639,55	781083,16
6637	231595,19	781078,85
6638	231565,48	781073,69
6639	231537,05	781065,07
6640	231506,05	781054,31
6641	231472,89	781038,37
6642	231442,31	781022,87
6643	231416,90	781008,23
6644	231390,63	780990,57
6645	231366,52	780968,61
6646	231335,94	780934,58
6647	231311,82	780910,47
6648	231271,34	780848,45
6649	231239,90	780798,50
6650	231097,36	780547,00
6651	231079,70	780508,67
6652	231064,20	780472,92
6653	231045,25	780428,57
6654	231005,20	780322,20
6655	230981,51	780251,57
6656	230964,29	780203,33
6657	230950,50	780161,56
6658	230940,17	780123,66
6659	230930,69	780075,86
6660	230911,32	779966,47
6661	230905,29	779924,27
6662	230902,70	779877,76
6663	230901,84	779745,98
6664	230899,26	779657,70
6665	230896,24	779609,89
6666	230890,64	779575,44
6667	230881,60	779539,70
6668	230869,97	779507,83
6669	230856,62	779473,81
6670	230838,97	779437,63
6671	230819,59	779403,18
6672	230799,78	779373,03
6673	230782,12	779354,09
6674	230766,62	779340,30
6675	230752,40	779323,51
6676	230739,48	779311,02

Numer punktu załamania granicy	Współrzędne geograficzne punktów załamania granicy (PL-1992)	
	X	Y
6677	230705,03	779280,87
6678	230686,51	779269,25
6679	230658,95	779252,02
6680	230627,95	779233,07
6681	230584,02	779206,37
6682	230553,44	779190,44
6683	230516,84	779169,77
6684	230494,44	779160,72
6685	230463,00	779152,97
6686	230451,38	779148,23
6687	230438,03	779144,36
6688	230423,82	779141,34
6689	230393,24	779137,47
6690	230372,14	779135,74
6691	230352,33	779134,45
6692	230332,95	779131,87
6693	230300,22	779127,13
6694	230270,50	779127,99
6695	230250,26	779129,71
6696	230231,74	779133,16
6697	230214,09	779141,34
6698	230200,31	779146,08
6699	230188,25	779150,82
6700	230141,31	779177,52
6701	230100,39	779204,22
6702	230069,39	779224,03
6703	230042,69	779242,98
6704	230019,43	779262,36
6705	229994,88	779282,17
6706	229965,17	779301,98
6707	229942,78	779317,05
6708	229918,23	779331,69
6709	229903,59	779345,47
6710	229889,80	779361,84
6711	229874,73	779383,80
6712	229849,75	779424,28
6713	229826,07	779464,33
6714	229811,43	779494,48
6715	229795,49	779520,32
6716	229779,99	779545,30
6717	229756,73	779576,73
6718	229732,19	779611,19
6719	229710,65	779636,59
6720	229674,05	779675,78
6721	229630,55	779718,42
6722	229599,11	779748,56
6723	229558,20	779780,86
6724	229523,75	779801,10
6725	229463,03	779832,54
6726	229425,56	779853,21
6727	229374,74	779878,19

Numer punktu załamania granicy	Współrzędne geograficzne punktów załamania granicy (PL-1992)	
	X	Y
6728	229332,11	779891,11
6729	229308,42	779897,14
6730	229280,43	779900,59
6731	229258,47	779902,31
6732	229217,55	779903,60
6733	229191,28	779900,15
6734	229171,04	779897,57
6735	229155,11	779891,97
6736	229143,05	779886,80
6737	229117,64	779868,72
6738	229092,66	779852,35
6739	229071,13	779839,86
6740	229044,00	779820,05
6741	229022,90	779804,98
6742	228987,59	779773,97
6743	228958,30	779741,24
6744	228935,48	779713,68
6745	228907,48	779677,94
6746	228886,38	779649,51
6747	228849,78	779608,60
6748	228835,56	779593,96
6749	228794,22	779560,80
6750	228752,45	779538,41
6751	228713,26	779517,73
6752	228679,24	779502,23
6753	228651,68	779491,46
6754	228608,61	779480,27
6755	228583,20	779478,98
6756	228524,20	779477,68
6757	228465,63	779475,96
6758	228429,46	779475,53
6759	228416,97	779474,24
6760	228405,34	779475,96
6761	228382,95	779482,85
6762	228347,63	779491,89
6763	228246,00	779520,32
6764	228178,39	779536,25
6765	228138,34	779543,57
6766	228095,70	779554,34
6767	228048,33	779565,54
6768	228008,71	779574,15
6769	227982,44	779578,89
6770	227960,48	779578,03
6771	227946,27	779578,89
6772	227932,91	779583,19
6773	227909,23	779591,81
6774	227883,82	779599,99
6775	227851,09	779608,60
6776	227828,27	779613,77
6777	227805,44	779617,65
6778	227777,45	779624,11

Numer punktu załamania granicy	Współrzędne geograficzne punktów załamania granicy (PL-1992)	
	X	Y
6779	227753,33	779631,86
6780	227720,60	779643,92
6781	227663,33	779671,05
6782	227625,86	779693,44
6783	227583,65	779722,29
6784	227554,80	779746,84
6785	227534,13	779768,81
6786	227513,03	779795,94
6787	227481,59	779846,32
6788	227464,36	779873,45
6789	227437,23	779908,77
6790	227410,96	779945,80
6791	227379,96	779986,29
6792	227353,69	780017,29
6793	227331,29	780041,41
6794	227305,45	780066,82
6795	227280,47	780084,47
6796	227251,62	780102,99
6797	227220,18	780119,36
6798	227190,47	780130,55
6799	227159,03	780140,46
6800	227126,73	780147,35
6801	227078,07	780153,38
6802	227049,21	780155,10
6803	227007,87	780153,38
6804	226971,27	780144,77
6805	226929,92	780128,83
6806	226898,92	780108,16
6807	226860,59	780086,63
6808	226834,32	780067,68
6809	226777,04	780026,77
6810	226754,22	780007,39
6811	226736,13	779988,01
6812	226720,62	779975,95
6813	226691,77	779961,74
6814	226664,21	779950,54
6815	226634,06	779938,91
6816	226599,61	779923,41
6817	226569,90	779906,61
6818	226552,24	779894,99
6819	226529,41	779881,64
6820	226503,14	779864,84
6821	226480,75	779850,63
6822	226460,51	779837,71
6823	226438,98	779827,80
6824	226414,00	779814,45
6825	226383,42	779798,52
6826	226367,06	779792,06
6827	226349,40	779786,03
6828	226327,01	779781,29
6829	226291,26	779776,13

Numer punktu załamania granicy	Współrzędne geograficzne punktów załamania granicy (PL-1992)	
	X	Y
6830	226257,24	779774,83
6831	226224,51	779776,13
6832	226180,15	779782,59
6833	226141,83	779795,08
6834	226115,99	779804,98
6835	226094,02	779817,90
6836	226069,05	779835,13
6837	226033,73	779860,96
6838	225997,99	779896,28
6839	225974,73	779924,70
6840	225928,65	779987,15
6841	225907,12	780017,72
6842	225883,00	780053,04
6843	225849,84	780109,45
6844	225826,59	780147,78
6845	225782,23	780223,58
6846	225759,84	780259,75
6847	225740,46	780287,31
6848	225718,92	780317,46
6849	225702,13	780338,13
6850	225681,03	780359,66
6851	225656,05	780385,50
6852	225634,09	780404,45
6853	225597,91	780432,44
6854	225553,55	780459,57
6855	225521,25	780478,52
6856	225493,69	780496,18
6857	225454,93	780522,45
6858	225445,03	780534,08
6859	225431,68	780552,59
6860	225414,45	780569,39
6861	225394,21	780582,74
6862	225357,18	780609,87
6863	225325,31	780636,14
6864	225289,99	780677,48
6865	225240,90	780730,89
6866	225231,86	780746,82
6867	225218,07	780785,15
6868	225204,29	780827,35
6869	225192,24	780870,85
6870	225187,93	780892,38
6871	225186,21	780915,64
6872	225178,88	780939,32
6873	225170,70	780970,33
6874	225158,21	781022,44
6875	225144,43	781066,80
6876	225118,59	781141,73
6877	225094,91	781195,13
6878	225086,72	781214,08
6879	225073,81	781231,74
6880	225050,98	781265,33

Numer punktu załamania granicy	Współrzędne geograficzne punktów załamania granicy (PL-1992)	
	X	Y
6881	225037,20	781290,74
6882	225004,90	781332,08
6883	224981,21	781356,19
6884	224939,01	781387,63
6885	224904,99	781407,44
6886	224871,40	781422,08
6887	224827,47	781437,16
6888	224801,20	781443,19
6889	224759,00	781450,94
6890	224734,02	781451,80
6891	224692,25	781453,09
6892	224667,70	781450,08
6893	224642,72	781447,06
6894	224616,45	781439,31
6895	224599,22	781435,00
6896	224572,96	781432,42
6897	224554,87	781428,54
6898	224531,18	781421,22
6899	224508,79	781411,75
6900	224480,36	781396,68
6901	224449,36	781376,44
6902	224426,10	781356,62
6903	224404,14	781334,23
6904	224389,93	781316,14
6905	224365,81	781279,97
6906	224348,15	781252,84
6907	224335,23	781229,58
6908	224324,90	781205,03
6909	224313,27	781160,68
6910	224308,96	781135,27
6911	224304,23	781117,18
6912	224297,77	781095,22
6913	224290,02	781071,53
6914	224283,99	781056,89
6915	224274,94	781042,68
6916	224262,02	781026,31
6917	224241,78	781000,47
6918	224212,07	780973,34
6919	224189,24	780955,26
6920	224169,86	780941,91
6921	224147,04	780929,85
6922	224115,60	780915,64
6923	224106,56	780910,47
6924	224073,83	780892,38
6925	224059,62	780881,18
6926	224042,39	780870,42
6927	224018,27	780858,36
6928	223992,43	780844,15
6929	223972,19	780832,95
6930	223935,59	780812,28
6931	223916,21	780797,64

Numer punktu załamania granicy	Współrzędne geograficzne punktów załamania granicy (PL-1992)	
	X	Y
6932	223901,57	780782,13
6933	223883,48	780755,43
6934	223852,04	780701,60
6935	223821,90	780648,20
6936	223798,64	780608,58
6937	223777,97	780576,28
6938	223759,45	780552,59
6939	223737,06	780531,49
6940	223718,11	780515,56
6941	223700,45	780503,07
6942	223685,81	780495,75
6943	223657,39	780481,97
6944	223631,55	780472,06
6945	223608,29	780466,46
6946	223575,56	780459,14
6947	223532,93	780451,39
6948	223493,74	780446,22
6949	223472,20	780444,07
6950	223433,45	780438,47
6951	223397,70	780437,61
6952	223358,08	780435,89
6953	223305,97	780433,73
6954	223272,81	780433,73
6955	223213,38	780433,73
6956	223183,67	780435,89
6957	223130,27	780440,19
6958	223104,00	780443,64
6959	223076,43	780448,81
6960	223046,29	780454,84
6961	223023,46	780460,43
6962	222967,48	780478,09
6963	222931,73	780490,15
6964	222910,63	780498,76
6965	222886,09	780512,54
6966	222852,49	780526,76
6967	222824,50	780538,81
6968	222771,96	780562,93
6969	222700,47	780595,23
6970	222660,85	780609,01
6971	222587,64	780633,13
6972	222534,24	780652,51
6973	222464,04	780678,78
6974	222433,90	780690,83
6975	222400,74	780706,34
6976	222356,81	780732,61
6977	222315,47	780761,89
6978	222286,18	780787,30
6979	222262,93	780804,96
6980	222228,48	780835,10
6981	222206,94	780855,34
6982	222187,13	780871,28

Numer punktu załamania granicy	Współrzędne geograficzne punktów załamania granicy (PL-1992)	
	X	Y
6983	222163,02	780888,94
6984	222142,35	780900,56
6985	222118,66	780912,19
6986	222081,19	780925,54
6987	222057,94	780930,28
6988	222012,29	780936,74
6989	221976,54	780941,47
6990	221951,57	780938,89
6991	221910,22	780935,02
6992	221881,80	780930,28
6993	221856,39	780923,39
6994	221830,55	780911,76
6995	221811,17	780900,13
6996	221790,50	780880,75
6997	221767,68	780858,36
6998	221753,04	780839,84
6999	221731,93	780809,70
7000	221705,66	780770,07
7001	221685,42	780733,47
7002	221666,90	780694,28
7003	221653,12	780648,20
7004	221640,20	780594,37
7005	221629,87	780563,36
7006	221609,20	780529,77
7007	221595,42	780501,78
7008	221583,79	780473,79
7009	221570,01	780419,09
7010	221561,39	780378,18
7011	221553,21	780341,14
7012	221542,01	780287,74
7013	221534,69	780258,03
7014	221529,96	780219,27
7015	221526,51	780172,33
7016	221529,10	780138,74
7017	221534,69	780111,61
7018	221549,34	780076,72
7019	221563,55	780056,05
7020	221587,66	780034,95
7021	221622,12	780013,85
7022	221668,63	779991,45
7023	221718,58	779972,07
7024	221754,33	779960,45
7025	221778,87	779953,13
7026	221803,42	779948,82
7027	221830,98	779945,80
7028	221904,63	779942,79
7029	221932,62	779944,51
7030	222019,18	779957,86
7031	222104,45	779971,21
7032	222131,58	779974,23
7033	222156,99	779974,66

Numer punktu załamania granicy	Współrzędne geograficzne punktów załamania granicy (PL-1992)	
	X	Y
7034	222215,99	779968,20
7035	222241,40	779962,60
7036	222262,50	779953,13
7037	222278,00	779943,22
7038	222293,07	779929,44
7039	222307,72	779908,34
7040	222320,21	779887,23
7041	222325,80	779872,16
7042	222327,96	779853,21
7043	222328,82	779836,42
7044	222327,53	779818,76
7045	222325,37	779800,67
7046	222312,88	779761,05
7047	222278,00	779676,65
7048	222266,80	779649,94
7049	222256,90	779624,54
7050	222238,38	779580,61
7051	222226,75	779544,00
7052	222217,28	779503,52
7053	222213,40	779464,33
7054	222207,81	779401,89
7055	222209,53	779371,31
7056	222212,54	779339,44
7057	222212,54	779308,01
7058	222211,68	779270,97
7059	222211,68	779249,87
7060	222214,70	779221,44
7061	222217,28	779174,07
7062	222219,43	779140,48
7063	222221,59	779096,12
7064	222232,35	778997,07
7065	222240,54	778942,81
7066	222250,87	778888,55
7067	222259,48	778848,07
7068	222272,40	778802,85
7069	222289,63	778756,77
7070	222304,70	778717,58
7071	222324,08	778666,33
7072	222344,32	778606,47
7073	222361,98	778564,27
7074	222378,77	778528,52
7075	222391,26	778505,27
7076	222426,58	778446,27
7077	222439,50	778421,29
7078	222454,57	778393,30
7079	222465,77	778365,30
7080	222472,66	778339,03
7081	222480,41	778294,25
7082	222485,58	778262,81
7083	222489,02	778232,23
7084	222488,59	778197,35

Numer punktu załamania granicy	Współrzędne geograficzne punktów załamania granicy (PL-1992)	
	X	Y
7085	222491,61	778173,66
7086	222496,34	778152,56
7087	222500,22	778123,71
7088	222504,10	778083,66
7089	222508,40	778036,29
7090	222510,12	778010,45
7091	222509,26	777978,15
7092	222504,53	777960,49
7093	222500,22	777947,57
7094	222496,77	777922,59
7095	222495,48	777903,21
7096	222494,19	777883,83
7097	222491,18	777867,04
7098	222482,56	777847,66
7099	222462,32	777809,33
7100	222448,11	777786,51
7101	222432,61	777767,13
7102	222413,23	777748,61
7103	222397,29	777735,69
7104	222373,61	777716,31
7105	222348,63	777696,50
7106	222297,38	777667,65
7107	222252,59	777644,39
7108	222222,88	777631,04
7109	222186,27	777612,52
7110	222160,43	777598,74
7111	222136,75	777589,70
7112	222107,46	777580,22
7113	222085,93	777575,49
7114	222050,19	777567,30
7115	222012,29	777555,25
7116	221987,74	777545,77
7117	221956,30	777529,84
7118	221937,36	777515,63
7119	221920,13	777502,28
7120	221905,49	777485,05
7121	221901,61	777469,11
7122	221896,44	777455,76
7123	221888,26	777439,40
7124	221877,06	777415,71
7125	221863,71	777380,83
7126	221848,64	777339,06
7127	221842,18	777314,51
7128	221833,57	777269,29
7129	221832,71	777246,47
7130	221834,00	777224,50
7131	221842,61	777195,65
7132	221854,67	777168,09
7133	221870,60	777137,51
7134	221884,38	777103,49
7135	221889,98	777082,39

Numer punktu załamania granicy	Współrzędne geograficzne punktów załamania granicy (PL-1992)	
	X	Y
7136	221893,00	777065,59
7137	221896,87	777048,80
7138	221905,06	777033,72
7139	221912,38	777019,51
7140	221921,85	777003,15
7141	221932,62	776987,21
7142	221941,23	776968,26
7143	221965,35	776901,51
7144	221990,33	776832,61
7145	222004,97	776793,85
7146	222018,32	776756,81
7147	222040,71	776691,35
7148	222053,63	776654,32
7149	222066,12	776618,14
7150	222078,61	776574,22
7151	222089,81	776535,03
7152	222097,13	776505,74
7153	222101,43	776488,09
7154	222104,88	776464,83
7155	222108,32	776438,56
7156	222110,05	776409,71
7157	222112,20	776380,85
7158	222112,20	776363,20
7159	222113,06	776340,37
7160	222114,35	776322,71
7161	222114,35	776312,38
7162	222112,20	776300,75
7163	222105,74	776286,97
7164	222098,85	776274,05
7165	222093,25	776263,71
7166	222093,25	776255,53
7167	222091,10	776243,91
7168	222086,36	776234,43
7169	222079,47	776226,25
7170	222070,00	776214,62
7171	222057,51	776191,37
7172	222046,74	776175,86
7173	222035,97	776162,51
7174	222023,49	776146,58
7175	222005,40	776128,06
7176	221994,20	776116,43
7177	221974,82	776101,79
7178	221957,16	776092,75
7179	221940,37	776088,01
7180	221919,70	776083,27
7181	221896,01	776084,99
7182	221866,30	776091,45
7183	221842,18	776097,05
7184	221790,50	776108,68
7185	221749,59	776117,72
7186	221724,18	776122,03

Numer punktu załamania granicy	Współrzędne geograficzne punktów załamania granicy (PL-1992)	
	X	Y
7187	221639,34	776129,78
7188	221617,81	776130,64
7189	221586,80	776131,07
7190	221554,93	776133,23
7191	221519,62	776134,09
7192	221483,02	776134,52
7193	221441,67	776132,37
7194	221406,79	776128,06
7195	221368,89	776115,14
7196	221340,47	776103,94
7197	221314,63	776091,02
7198	221291,81	776077,67
7199	221262,52	776059,15
7200	221225,92	776032,89
7201	221191,89	776007,05
7202	221174,24	775989,82
7203	221155,29	775971,30
7204	221132,46	775945,46
7205	221088,97	775898,52
7206	221060,97	775865,79
7207	221033,84	775832,20
7208	221016,19	775807,65
7209	221006,28	775793,44
7210	220989,06	775776,65
7211	220968,82	775759,85
7212	220952,88	775743,92
7213	220943,41	775727,98
7214	220935,65	775703,00
7215	220932,21	775677,60
7216	220931,35	775650,90
7217	220927,04	775628,07
7218	220921,44	775603,95
7219	220918,00	775582,42
7220	220918,00	775558,74
7221	220922,30	775538,49
7222	220931,78	775489,40
7223	220941,68	775442,03
7224	220959,34	775377,86
7225	220968,38	775347,28
7226	220980,87	775318,86
7227	220992,93	775294,74
7228	220999,39	775271,92
7229	221007,14	775252,11
7230	221011,02	775232,30
7231	221014,46	775206,89
7232	221015,33	775166,41
7233	221017,48	775148,32
7234	221022,65	775135,83
7235	221025,66	775126,79
7236	221031,26	775099,66
7237	221038,15	775046,69

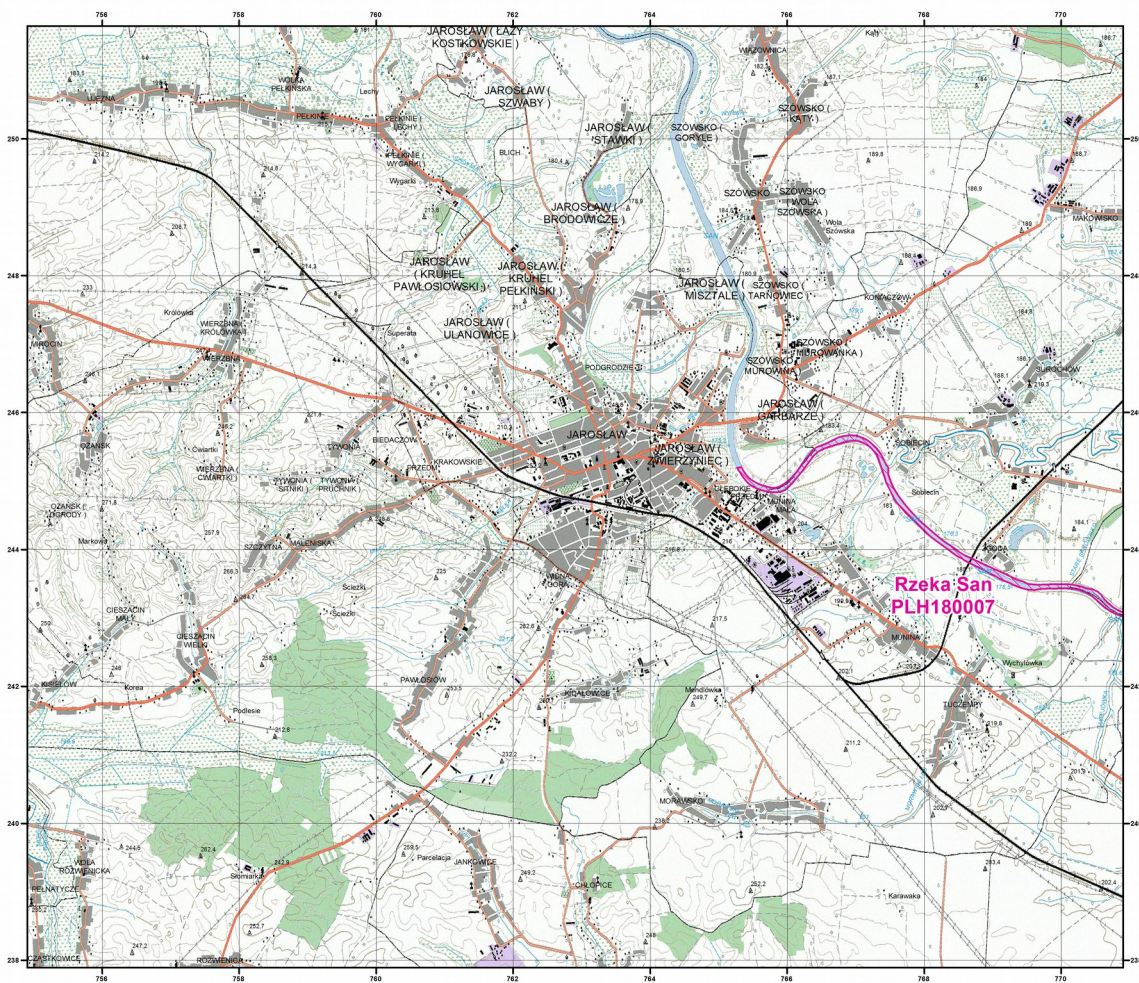
Numer punktu załamania granicy	Współrzędne geograficzne punktów załamania granicy (PL-1992)	
	X	Y
7238	221042,46	775022,14
7239	221044,61	775000,61
7240	221047,62	774969,60
7241	221049,78	774941,61
7242	221051,93	774912,32
7243	221051,50	774886,92
7244	221051,50	774863,66
7245	221051,07	774838,25
7246	221048,05	774796,48
7247	221045,90	774743,51
7248	221042,46	774706,04
7249	221036,43	774663,41
7250	221026,95	774609,57
7251	221015,76	774553,59
7252	221004,56	774513,11
7253	220993,79	774482,10
7254	220979,15	774450,66
7255	220961,49	774408,03
7256	220946,85	774378,31
7257	220925,75	774343,43
7258	220903,36	774309,84
7259	220883,55	774281,42
7260	220860,72	774249,98
7261	220841,34	774222,85
7262	220824,12	774197,01
7263	220810,33	774173,75
7264	220790,09	774138,01
7265	220773,73	774101,40
7266	220763,39	774076,43
7267	220745,74	774025,18
7268	220733,68	774001,92
7269	220723,77	773976,51
7270	220715,59	773946,80
7271	220709,99	773914,50
7272	220703,96	773890,38
7273	220700,52	773858,95
7274	220697,50	773815,88
7275	220696,64	773790,47
7276	220698,80	773751,71
7277	220703,10	773712,09
7278	220709,56	773677,64
7279	220718,61	773639,74
7280	220730,23	773602,28
7281	220745,31	773566,10
7282	220757,79	773537,68
7283	220773,30	773507,53
7284	220786,65	773483,85
7285	220800,86	773458,87
7286	220819,38	773436,90
7287	220841,77	773413,65
7288	220872,78	773380,06

Numer punktu załamania granicy	Współrzędne geograficzne punktów załamania granicy (PL-1992)	
	X	Y
7289	220900,77	773352,50
7290	220924,03	773335,70
7291	220948,14	773318,91
7292	220974,84	773302,54
7293	221003,27	773287,47
7294	221030,40	773277,56
7295	221052,79	773271,53
7296	221081,65	773265,94
7297	221150,98	773257,75
7298	221198,78	773254,74
7299	221270,27	773252,15
7300	221293,53	773252,58
7301	221334,01	773248,28
7302	221369,32	773240,53
7303	221397,32	773232,34
7304	221424,02	773222,01
7305	221461,48	773204,35
7306	221501,53	773183,25
7307	221551,92	773157,84
7308	221583,79	773135,02
7309	221601,88	773120,37
7310	221619,10	773103,15
7311	221643,22	773075,59
7312	221662,60	773048,02
7313	221676,38	773024,77
7314	221690,16	772985,15
7315	221695,33	772952,42
7316	221697,48	772927,01
7317	221697,05	772907,63
7318	221694,90	772879,21
7319	221689,30	772850,35
7320	221683,27	772821,93
7321	221676,38	772795,23
7322	221669,49	772773,27
7323	221658,29	772745,28
7324	221647,09	772718,14
7325	221631,16	772684,12
7326	221613,93	772644,93
7327	221595,42	772613,50
7328	221581,20	772589,81
7329	221566,99	772568,28
7330	221548,91	772545,88
7331	221530,82	772522,63
7332	221512,73	772500,66
7333	221482,58	772470,52
7334	221460,62	772447,69
7335	221430,04	772418,84
7336	221404,64	772396,88
7337	221383,53	772379,22
7338	221355,97	772360,70
7339	221327,12	772338,74

Numer punktu załamania granicy	Współrzędne geograficzne punktów załamania granicy (PL-1992)	
	X	Y
7340	221299,99	772320,65
7341	221280,18	772309,88
7342	221256,06	772299,98
7343	221218,16	772281,46
7344	221184,57	772266,39
7345	221159,16	772255,62
7346	221105,33	772227,20
7347	221063,13	772205,67
7348	221004,13	772182,84
7349	220956,33	772164,75
7350	220920,58	772153,99
7351	220878,81	772141,07
7352	220847,80	772131,59
7353	220817,66	772120,83
7354	220780,62	772107,48
7355	220742,29	772094,56
7356	220688,46	772069,58
7357	220662,62	772058,38
7358	220630,32	772040,73
7359	220612,23	772028,67
7360	220589,84	772013,16
7361	220572,61	771997,66
7362	220537,30	771960,19
7363	220503,28	771918,85
7364	220480,02	771893,87
7365	220461,07	771871,05
7366	220438,68	771846,07
7367	220419,30	771825,40
7368	220404,66	771809,90
7369	220394,32	771797,41
7370	220376,24	771784,49
7371	220364,61	771775,44
7372	220347,81	771756,92
7373	220292,26	771697,93
7374	220059,27	771454,61
7375	220023,53	771413,26
7376	220002,86	771391,30
7377	219983,05	771367,18
7378	219961,52	771339,19
7379	219930,08	771297,42
7380	219901,66	771255,21
7381	219880,98	771221,19
7382	219853,42	771175,11
7383	219827,58	771129,03
7384	219795,28	771074,34
7385	219769,01	771029,55
7386	219746,62	770990,79
7387	219719,49	770946,00
7388	219700,97	770916,29
7389	219667,81	770854,71
7390	219648,43	770814,65

Numer punktu załamania granicy	Współrzędne geograficzne punktów załamania granicy (PL-1992)	
	X	Y
7391	219641,11	770790,97
7392	219634,22	770761,68
7393	219627,33	770724,65
7394	219622,59	770687,61
7395	219620,87	770656,17
7396	219620,01	770631,63
7397	219622,59	770580,81
7398	219624,74	770553,68
7399	219624,74	770530,85
7400	219625,61	770495,11
7401	219623,02	770452,48
7402	219619,58	770412,42
7403	219616,99	770382,71
7404	219610,96	770353,42
7405	219600,63	770308,64
7406	219588,14	770259,11
7407	219578,23	770233,70
7408	219561,87	770197,53
7409	219548,95	770171,26
7410	219536,89	770148,00
7411	219512,78	770107,09
7412	219498,56	770089,86
7413	219480,05	770062,30
7414	219439,13	770009,33
7415	219423,20	769984,79
7416	219407,70	769958,52
7417	219379,27	769913,73
7418	219350,85	769861,19
7419	219331,90	769816,83
7420	219312,95	769764,29
7421	219302,19	769726,39
7422	219299,17	769700,55
7423	219294,86	769667,39
7424	219294,00	769641,55
7425	219294,43	769610,12
7426	219297,02	769581,26
7427	219305,20	769548,10
7428	219315,54	769514,94
7429	219325,87	769482,64
7430	219339,65	769443,45
7431	219363,77	769389,19
7432	219379,27	769352,59
7433	219396,07	769314,26
7434	219412,00	769284,97
7435	219434,40	769243,63
7436	219473,59	769179,46
7437	219508,90	769122,19
7438	219533,02	769077,40
7439	219552,40	769036,49
7440	219561,01	769000,31
7441	219567,47	768963,27

Numer punktu załamania granicy	Współrzędne geograficzne punktów załamania granicy (PL-1992)	
	X	Y
7442	219573,07	768916,76
7443	219578,23	768867,67
7444	219581,68	768835,80
7445	219582,97	768795,75
7446	219582,54	768759,58
7447	219579,53	768732,44
7448	219570,91	768697,56
7449	219564,88	768667,85
7450	219557,13	768630,38
7451	219528,28	768539,94
7452	219508,90	768480,51
7453	219454,21	768331,51
7454	219421,48	768253,99
7455	219378,41	768131,25
7456	219363,34	768087,33
7457	219356,02	768055,89
7458	219340,94	768003,35
7459	219330,61	767974,92
7460	219314,24	767943,49
7461	219288,40	767897,41
7462	219273,33	767871,57
7463	219260,84	767853,05
7464	219239,31	767825,06
7465	219218,21	767802,23
7466	219170,41	767752,28
7467	219142,84	767727,73
7468	219083,84	767671,74
7469	218992,98	767598,53
7470	218957,23	767561,93
7471	218927,95	767527,05
7472	218910,72	767497,33
7473	218887,47	767454,70
7474	218871,96	767413,78
7475	218860,77	767367,70
7476	218850,86	767315,16
7477	218839,23	767246,26
7478	218837,08	767181,23
7479	218838,80	767141,61
7480	218846,12	767101,56



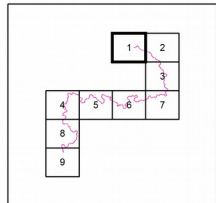
Załącznik nr 2

MAPA
SPECJALNEGO
OBSZARU
OCHRONY SIEDLISK

RZĘKA SAN


PLH180007

arkusz 1/9



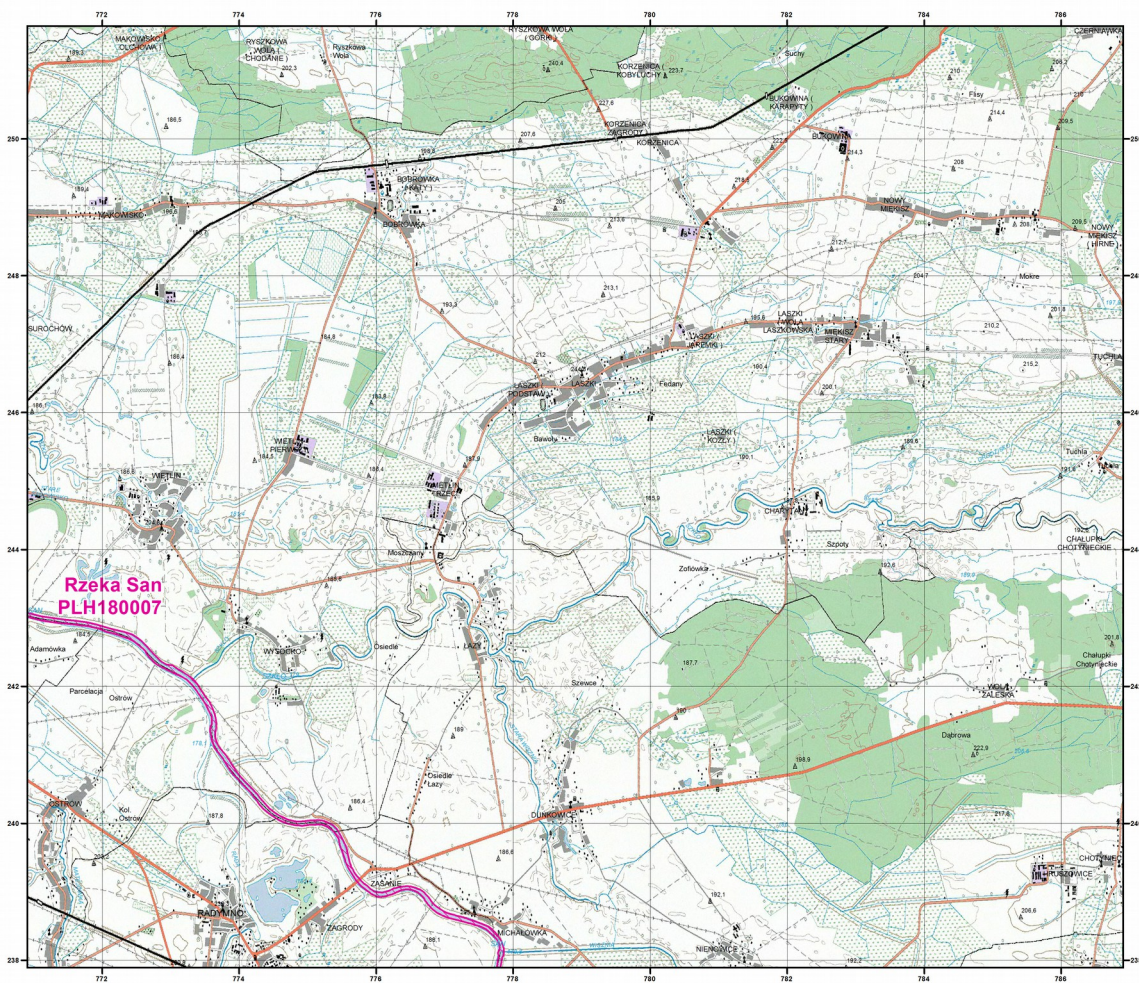
Skala 1:50 000 dla wydruków w formacie A3



 specjalny obszar
ochrony siedlisk

Układ współrzędnych płaskich prostokątnych: PL-1992





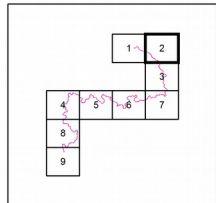
Załącznik nr 2

MAPA
SPECJALNEGO
OBSZARU
OCHRONY SIEDLISK

RZEKI SAN


PLH180007

arkusz 2/9



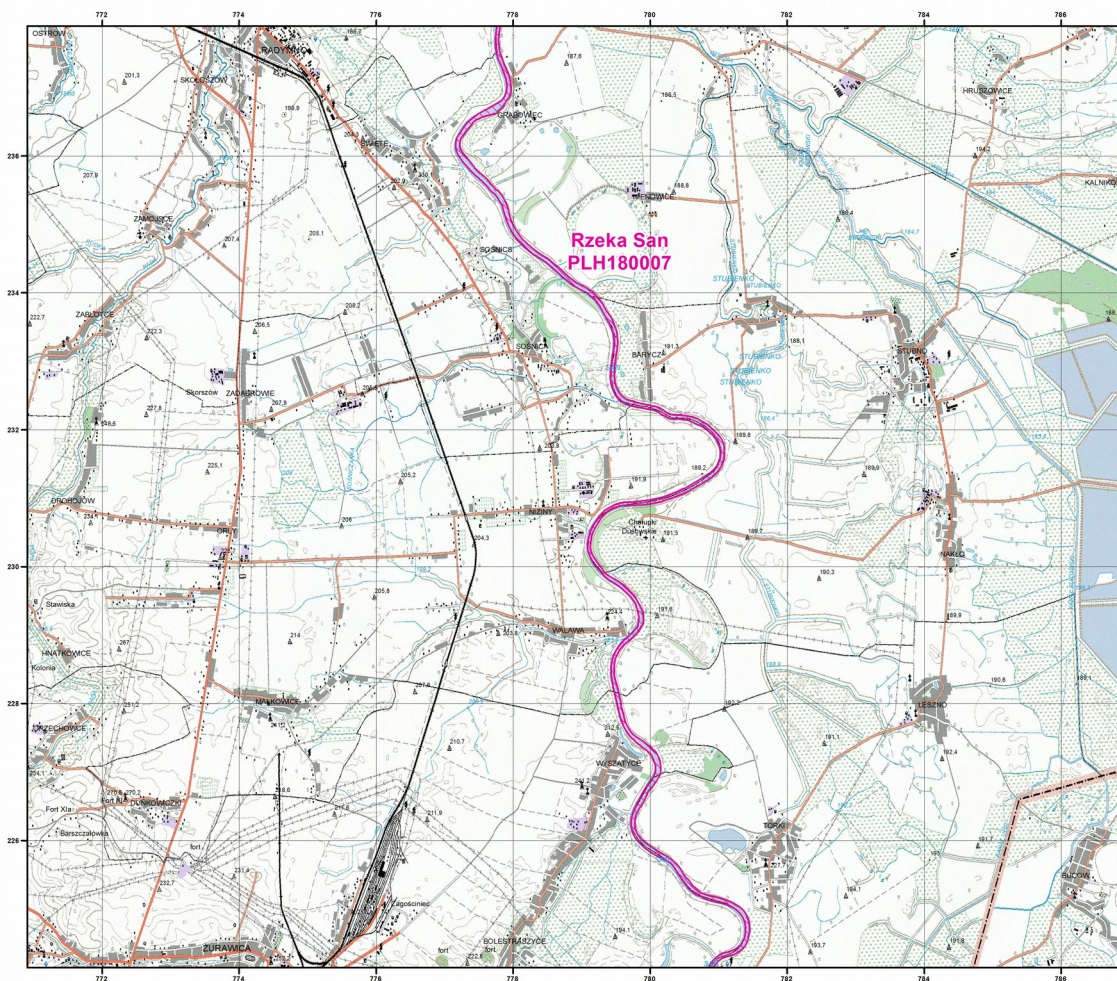
Skala 1:50 000 dla wydruków w formacie A3



 specjalny obszar
ochrony siedlisk

Układ współrzędnych płaskich prostokątnych: PL-1992





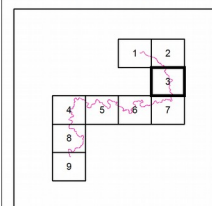
Załącznik nr 2

MAPA
SPECJALNEGO
OBSZARU
OCHRONY SIEDLISK

RZĘKA SAN


PLH180007

arkusz 3/9



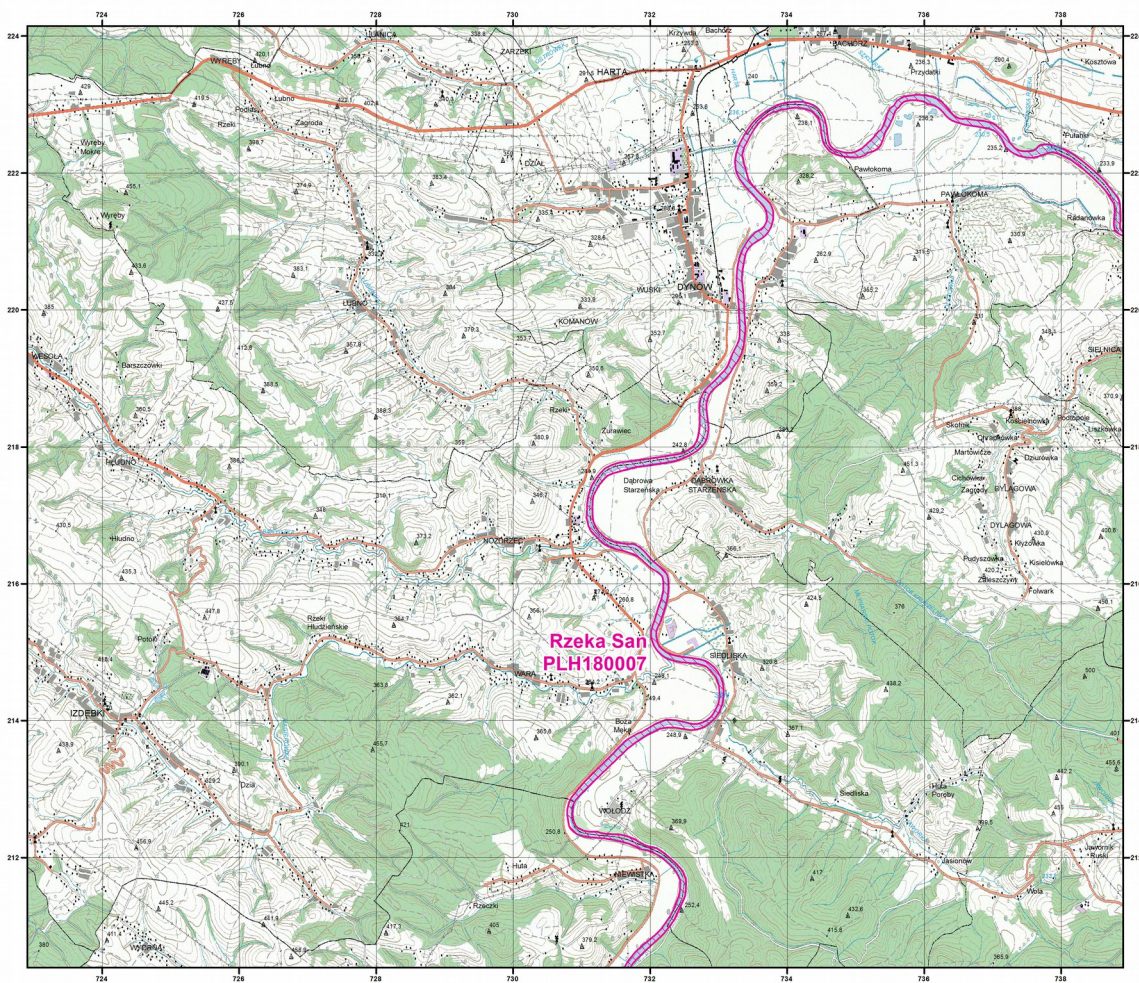
Skala 1:50 000 dla wydruków w formacie A3



 specjalny obszar
ochrony siedlisk

Układ współrzędnych płaskich prostokątnych: PL-1992





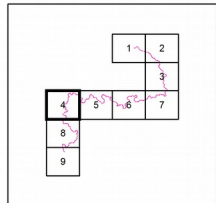
Załącznik nr 2

MAPA
SPECJALNEGO
OBSZARU
OCHRONY SIEDLISK

RZĘKA SAN


PLH180007

arkusz 4/9



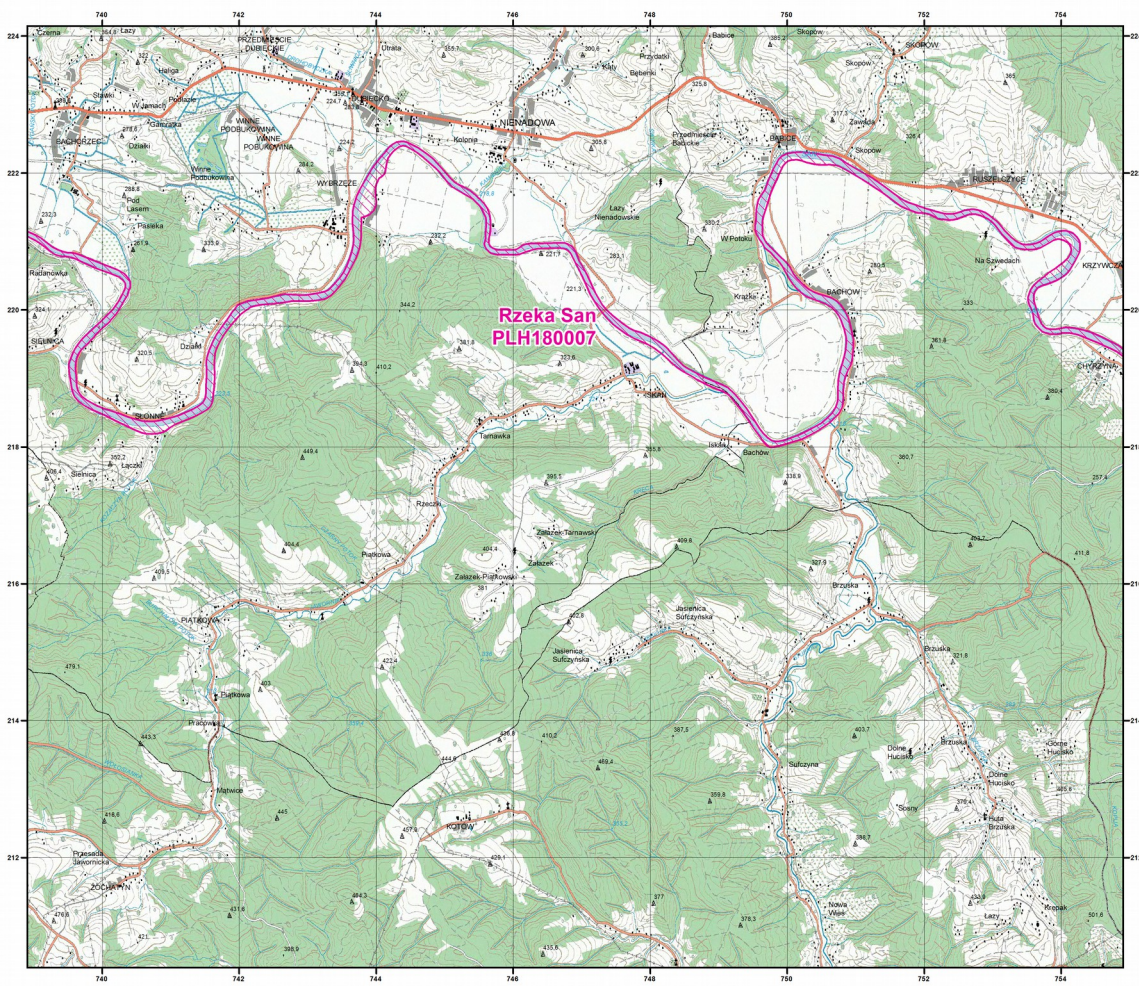
Skala 1:50 000 dla wydruków w formacie A3



 specjalny obszar
ochrony siedlisk

Układ współrzędnych płaskich prostokątnych: PL-1992





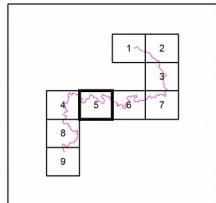
Załącznik nr 2

MAPA
SPECJALNEGO
OBSZARU
OCHRONY SIEDLISK

RZĘKA SAN


PLH180007

arkusz 5/9



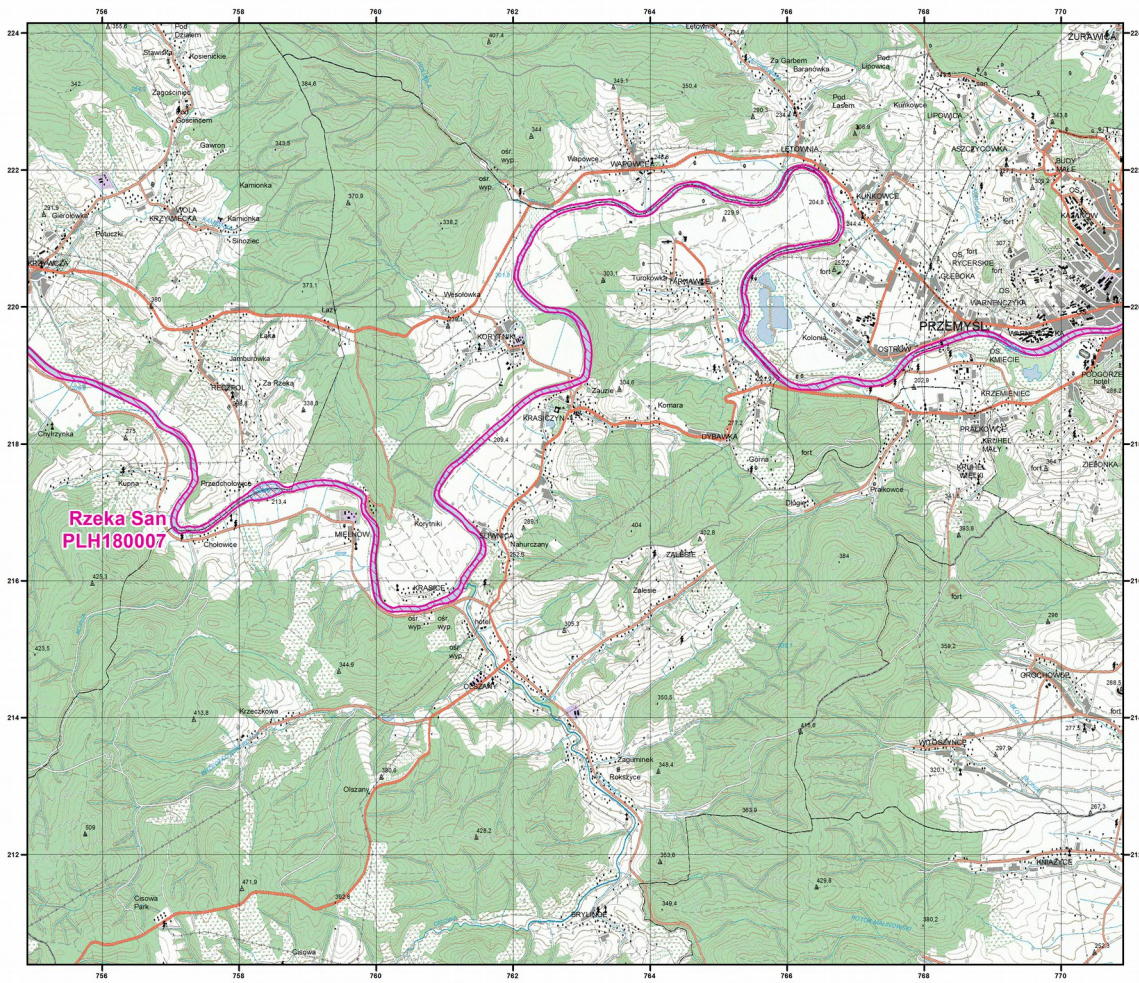
Skala 1:50 000 dla wydruków w formacie A3



 specjalny obszar
ochrony siedlisk

Układ współrzędnych płaskich prostokątnych: PL-1992





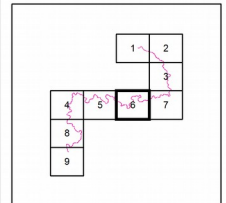
Załącznik nr 2

MAPA
SPECJALNEGO
OBSZARU
OCHRONY SIEDLISK

RZĘKA SAN


PLH180007

arkusz 6/9



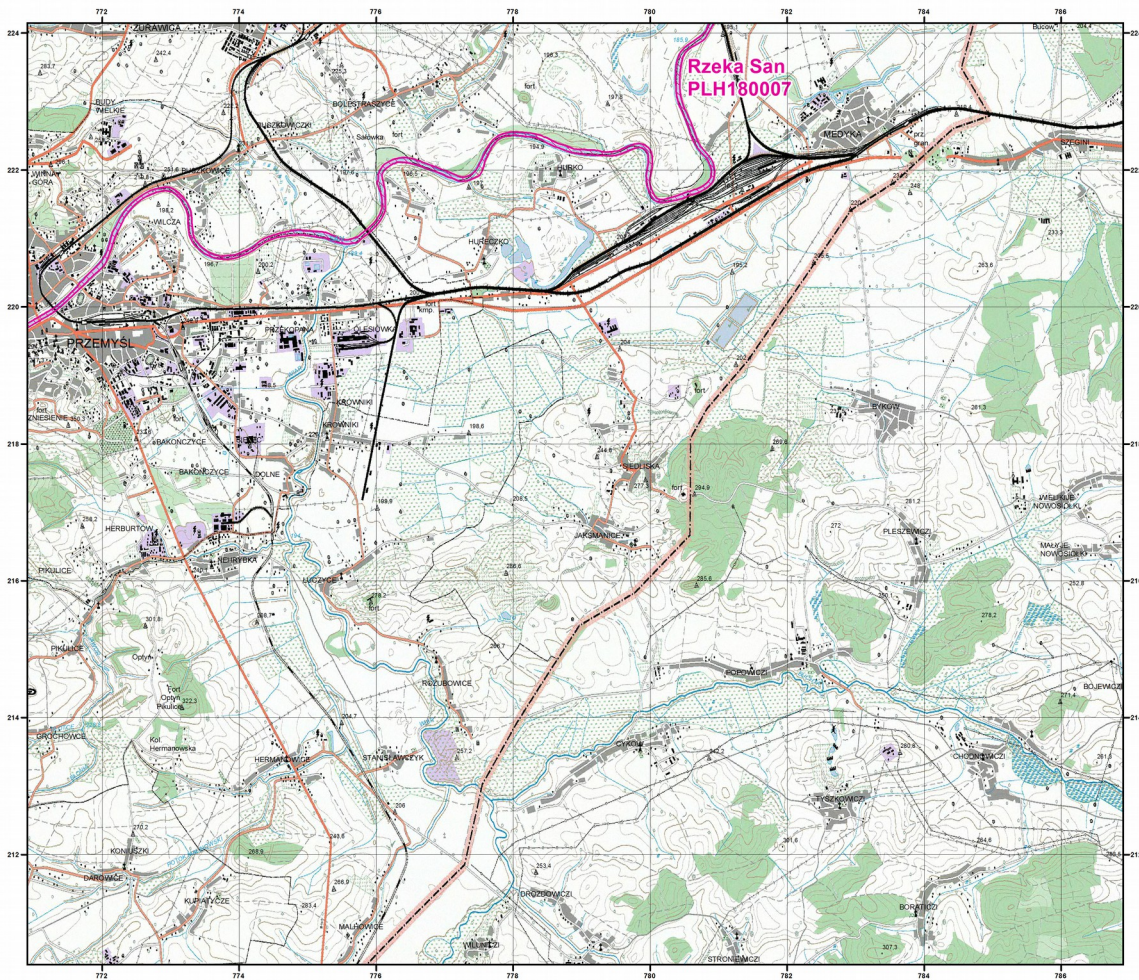
Skala 1:50 000 dla wydruków w formacie A3



 specjalny obszar
ochrony siedlisk

Układ współrzędnych płaskich prostokątnych: PL-1992





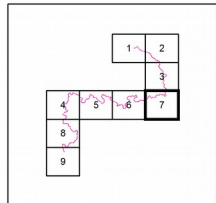
Załącznik nr 2

MAPA
SPECJALNEGO
OBSZARU
OCHRONY SIEDLISK

RZEKA SAN


PLH180007

arkusz 7/9



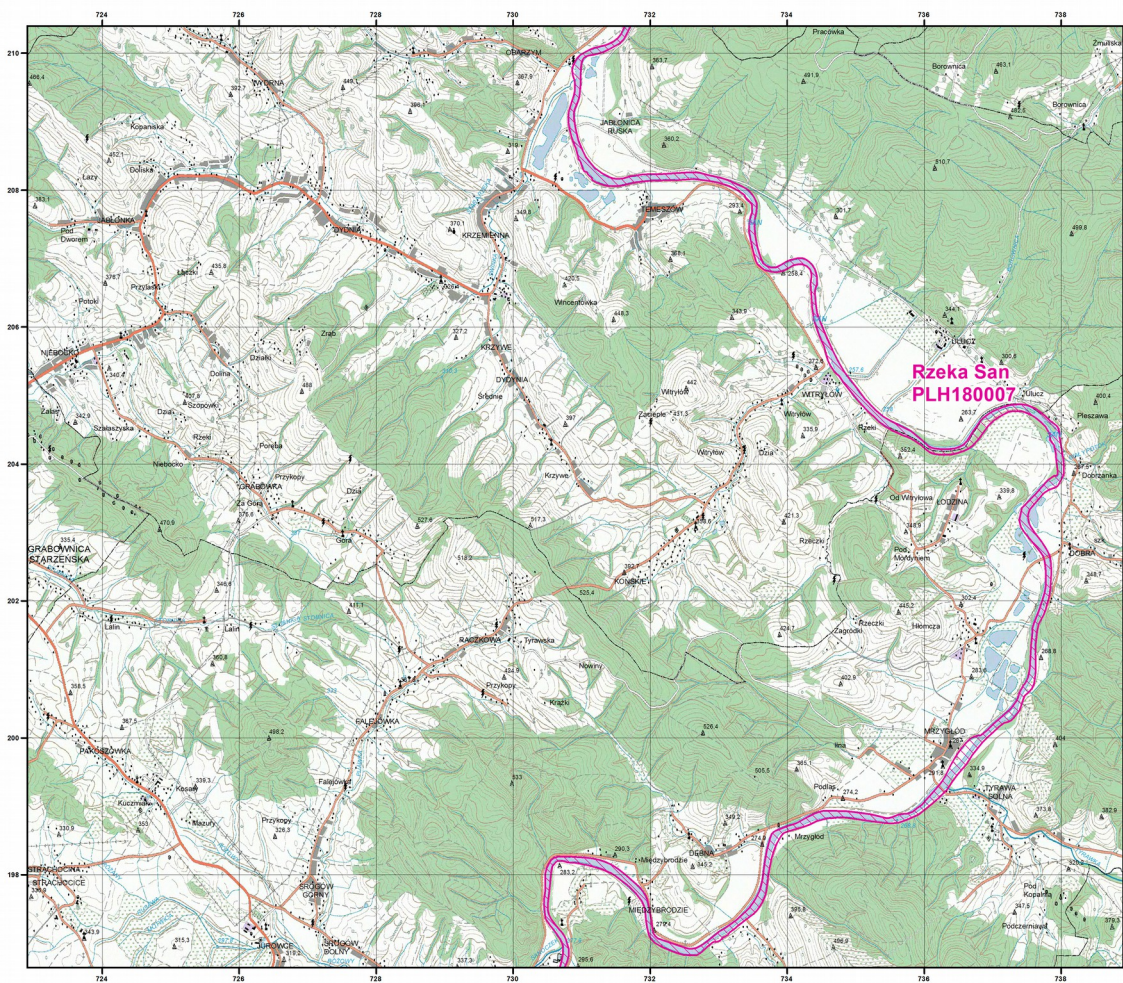
Skala 1:50 000 dla wydruków w formacie A3



 specjalny obszar
ochrony siedlisk

Układ współrzędnych płaskich prostokątnych: PL-1992





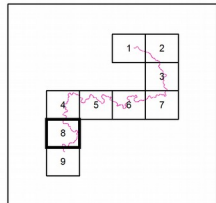
Załącznik nr 2

MAPA
SPECJALNEGO
OBSZARU
OCHRONY SIEDLISK

RZĘKA SAN


PLH180007

arkusz 8/9



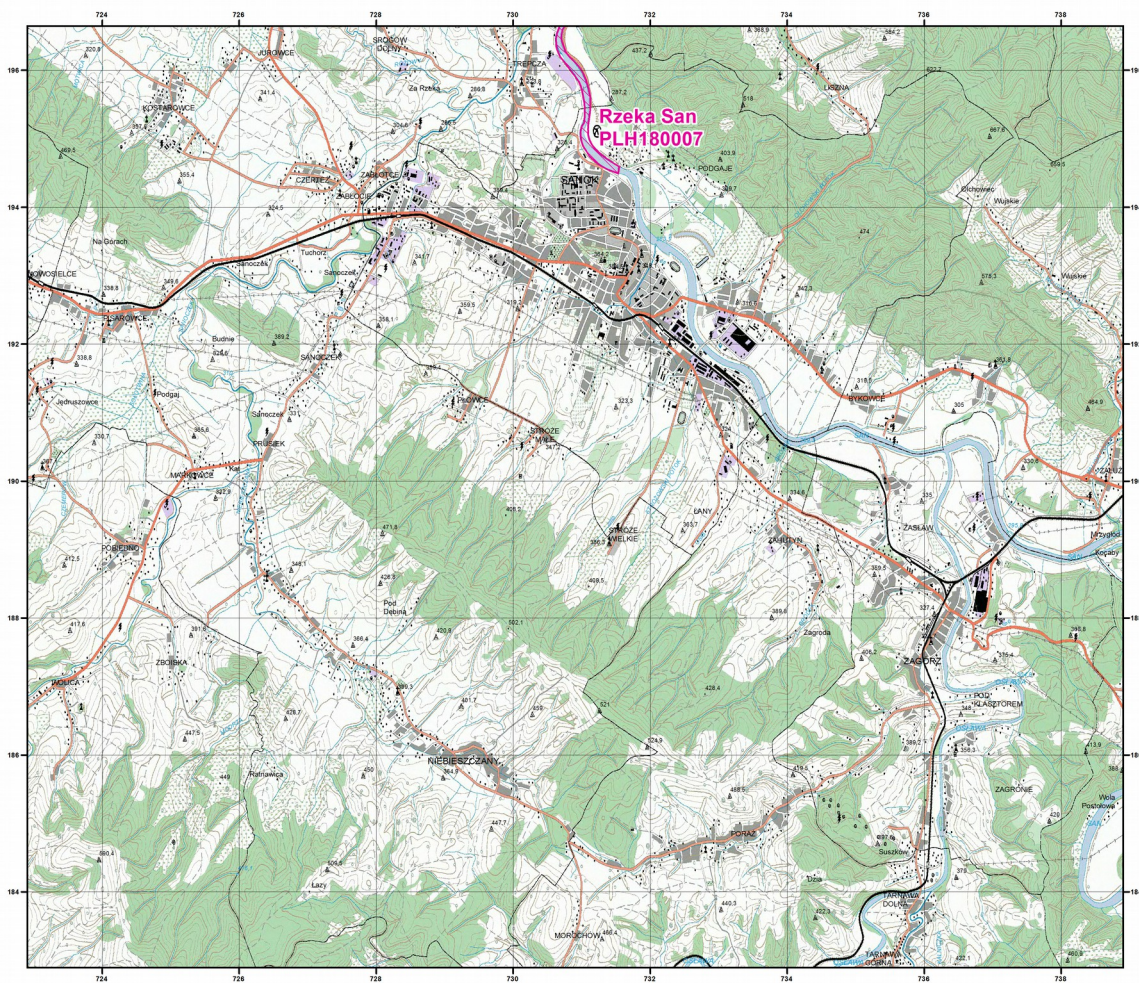
Skala 1:50 000 dla wydruków w formacie A3



 specjalny obszar
ochrony siedlisk

Układ współrzędnych płaskich prostokątnych: PL-1992





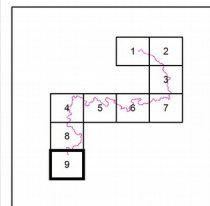
Załącznik nr 2

MAPA
SPECJALNEGO
OBSZARU
OCHRONY SIEDLISK

RZEKI SAN


PLH180007

arkusz 9/9



Skala 1:50 000 dla wydruków w formacie A3



 specjalny obszar
ochrony siedlisk

Układ współrzędnych płaskich prostokątnych: PL-1992

