

**ROZPORZĄDZENIE**  
**MINISTRA ŚRODOWISKA<sup>1)</sup>**

z dnia ..... 2016 r.

**w sprawie specjalnego obszaru ochrony siedlisk Jezioro Kozie (kod obszaru  
PLH320010<sup>2)</sup>)**

Na podstawie art. 27a ust. 1 ustawy z dnia 16 kwietnia 2004 r. o ochronie przyrody Dz. U. z 2015 r. poz. 1651 i 1936 oraz z 2016 r. poz. 422) zarządza się, co następuje:

§ 1. 1. Wyznacza się specjalny obszar ochrony siedlisk Jezioro Kozie (kod obszaru PLH320010), obejmujący obszar 179,36 ha, położony na terenie województwa:

- 1) lubuskiego (39,46 ha);
- 2) zachodniopomorskiego(139,90 ha).

2. Opis granic obszaru, o którym mowa w ust. 1, w postaci wykazu współrzędnych punktów załamania granicy, stanowi załącznik nr 1 do rozporządzenia.

§ 2. Mapa obszaru, o którym mowa w § 1, stanowi załącznik nr 2 do rozporządzenia.

§ 3. Obszar, o którym mowa w § 1, wyznacza się w celu:

- 1) trwałej ochrony:
  - a) siedlisk przyrodniczych,
  - b) populacji zagrożonych wyginięciem gatunków roślin lub

2) odtworzenia właściwego stanu ochrony siedlisk przyrodniczych lub właściwego stanu ochrony gatunków, o których mowa w pkt 1 lit. b

- w stosunku do przedmiotów ochrony.

---

<sup>1)</sup> Minister Środowiska kieruje działem administracji rządowej – środowisko na podstawie § 1 ust. 2 pkt 2 rozporządzenia Prezesa Rady Ministrów z dnia 17 listopada 2015 r. w sprawie szczegółowego zakresu działania Ministra Środowiska (Dz. U. poz. 1904 i 2095).

<sup>2)</sup> Kod obszaru został określony zgodnie z decyzją wykonawczą Komisji (UE) 2015/2369 z dnia 26 listopada 2015 r. w sprawie przyjęcia dziewiątego zaktualizowanego wykazu terenów mających znaczenie dla Wspólnoty składających się na kontynentalny region biogeograficzny (notyfikowaną jako dokument nr C(2015) 8191) (Dz. Urz. UE L 338 z 23.12.2015, str. 34).

§ 4. Przedmiotem ochrony na obszarze, o którym mowa w § 1, są:

- 1) siedliska przyrodnicze określone w załączniku nr 3 do rozporządzenia;
- 2) gatunki roślin określone w załączniku nr 4 do rozporządzenia oraz i ich siedliska.

§ 5. Rozporządzenie wchodzi w życie po upływie 14 dni od dnia ogłoszenia.

**MINISTER ŚRODOWISKA**

**W porozumieniu:**

**MINISTER ROLNICTWA**

**I ROZWOJU WSI**

**MINISTER GOSPODARKI**

**MORSKIEJ I ŻEGLUGI**

**ŚRÓDLĄDOWEJ**

  
p.o. Głównego Dyrektora  
Ochrony Środowiska  
Krzysztof Lisowski


Główny Specjalista

  
Marta Zak-Wołyńko

5.05.2016r.

Naczelnik

Wydział ds. Obszarów Chronionych  
Departament Zarządzania Zasobami Przyrody


  
Jakub Milczarek

5.05.2016 r.

Dyrektor Departamentu  
Zarządzania Zasobami Przyrody

w/ż A. Ginalski  
Marta Rzemieniuk

Specjalista

  
Anna Woźniak  
2016-05-05

**ZA ZGODNOŚĆ  
POD WZGLĘDEM PRAWNYM,  
LEGISLACYJNYM I REDAKCYJNYM**

Dyrektor Biura Prawnego

  
Anna Chylińska

## UZASADNIENIE

Specjalny obszar ochrony siedlisk Jezioro Kozie (kod obszaru PLH320010) jest wyznaczany rozporządzeniem Ministra Środowiska, w oparciu o upoważnienie ustawowe zawarte w art. 27a ust. 1 ustawy z dnia 16 kwietnia 2004 r. o ochronie przyrody (Dz. U. z 2015 r. poz. 1651, z późn. zm.), zgodnie z którym w ww. rozporządzeniu należy określić nazwę, położenie administracyjne, obszar i mapę obszaru, cel i przedmiot ochrony specjalnego obszaru ochrony siedlisk.

Wyznaczenie specjalnych obszarów ochrony siedlisk przez Ministra Środowiska następuje w terminie 6 lat od dnia ich zatwierdzenia przez Komisję Europejską jako obszary mające znaczenie dla Wspólnoty stosownie do art. 27a ust. 4 ustawy z dnia 16 kwietnia 2014 r. o ochronie przyrody. Zgodnie z decyzją wykonawczą Komisji (UE) 2015/2370 z dnia 26 listopada 2015 r. w sprawie przyjęcia dziewiątego zaktualizowanego wykazu terenów mających znaczenie dla Wspólnoty składających się na alpejski region biogeograficzny (notyfikowaną jako dokument nr C(2015) 8206) (Dz. Urz. UE L 338 z 23.12.2015, str. 367) oraz decyzją wykonawczą Komisji (UE) 2015/2369 z dnia 26 listopada 2015 r. w sprawie przyjęcia dziewiątego zaktualizowanego wykazu terenów mających znaczenie dla Wspólnoty składających się na kontynentalny region biogeograficzny (notyfikowaną jako dokument nr C(2015) 8191) (Dz. Urz. UE L 338 z 23.12.2015, str. 34) na terenie Rzeczypospolitej Polskiej funkcjonuje obecnie 849 obszarów mających znaczenie dla Wspólnoty.

Specjalne obszary ochrony siedlisk powinny zostać wyznaczone odrębnymi aktami wykonawczymi dla poszczególnych form ochrony przyrody tak, aby uzyskać przejrzystość systemu prawnego. Zastosowanie przedmiotowej techniki legislacyjnej ma na celu:

- 1) wypełnienie zaleceń Komisji Europejskiej w zakresie ustalania celów ochrony dla obszarów Natura 2000 (Nota z dnia 23 listopada 2012 r.) mówiących o konieczności definiowania celów ochrony na poziomie każdego obszaru, będących punktem odniesienia do określania środków ochrony obszaru oraz przeprowadzania ocen oddziaływania skutków planów i projektów na ten obszar;
- 2) eliminację wątpliwości i niejasności w odniesieniu do celów i przedmiotów ochrony danego obszaru Natura 2000, utrudniających inwestorom przygotowanie dokumentacji w procedurach ocen oddziaływania na środowisko;
- 3) uproszczenie procesu wprowadzania koniecznych zmian do rozporządzeń wynikających np. z konieczności uszczegółowienia przebiegu granic wynikających z planów zadań ochronnych dla obszarów Natura 2000 i planów ochrony dla

obszarów Natura 2000, korekty przedmiotów ochrony w obszarze itp., które w przypadku rozporządzenia zbiorczego oznaczałyby konieczność wielokrotnych jego nowelizacji w krótkim czasie jako skutku postępu wiedzy naukowej o poszczególnych obszarach Natura 2000;

- 4) uniknięcie, podczas procesu uzgadniania, ryzyka podważania zasadności wyznaczenia obszarów, których nowelizacja przepisów nie dotyczy, utrudniającego sprawne zarządzanie siecią Natura 2000 i znacznie wydłużającego proces legislacyjny;
- 5) zachowania przejrzystości systemu prawnego poprzez uniknięcie tworzenia aktów prawa liczących kilkaset stron wraz z licznymi załącznikami mapowymi, nieprzyjaznych w odbiorze przez adresatów norm.

W projekcie rozporządzenia Ministra Środowiska w sprawie specjalnego obszaru ochrony siedlisk Jezioro Kozie (kod obszaru PLH320010) określono położenie administracyjne, obszar i mapę obszaru oraz cel ochrony, jak również siedliska przyrodnicze stanowiące przedmioty ochrony, zgodnie z danymi zawartymi w Standardowym Formularzu Danych obszaru, zaakceptowanymi w drodze decyzji przez Komisję Europejską. W rozporządzeniu określono także obszar w postaci wykazu współrzędnych punktów załamania granicy, co w konsekwencji wpływa na przejrzystość przepisów prawa i stanowi udogodnienie dla adresatów norm w ich stosowaniu.

Mapa obszaru, stanowiąca załącznik do projektu rozporządzenia, została przygotowana w skali 1:50 000, co oznacza dokładność określenia granicy w terenie ca. 25 m. Wymogi stawiane przez Komisję Europejską w zakresie szczegółowości map sporządzonych przez Generalnego Dyrektora Ochrony Środowiska wskazują, że powinny być one sporządzane w skali co najmniej 1:100 000. W związku z powyższym zaproponowana w projekcie skala 1:50 000 jest wystarczająca.

Ponadto w przypadku potrzeby określenia przebiegu granicy do poziomu 1 cm służą współrzędne XY punktów załamania.

Specjalny obszar ochrony siedlisk Jezioro Kozie (kod obszaru PLH320010) wyznaczany w drodze przedmiotowego rozporządzenia nie ulega zmianie w porównaniu do obszaru zamieszczonego na liście obszarów Natura 2000, o której mowa w art. 27 ust. 1 ustawy z dnia 16 kwietnia 2004 r. o ochronie przyrody, która została zaopiniowana przez właściwe rady gmin oraz zatwierdzona przez Radę Ministrów w 2004 r. oraz przez Komisję Europejską w drodze decyzji z dnia 13 listopada 2007 r. przyjmującej na mocy dyrektywy Rady 92/43/EWG, pierwszy zaktualizowany wykaz obszarów mających znaczenie dla Wspólnoty, składających się na kontynentalny region biogeograficzny (notyfikowanej jako dokument C(2007) 5043) (2008/25/WE) (Dz. Urz. UE L 12 z 15.01.2008, str. 383)).

Ponadto dla przedmiotowego obszaru, w ramach projektu POIS.05.03.00-00-186/09

„Opracowanie planów zadań ochronnych dla obszarów Natura 2000 na obszarze Polski” współfinansowanego ze środków UE, został opracowany plan zadań ochronnych. Plan ten został zatwierdzony Zarządzeniem Regionalnego Dyrektora Ochrony Środowiska w Szczecinie i Regionalnego Dyrektora Ochrony Środowiska w Gorzowie Wielkopolskim z dnia 29 kwietnia 2014 r. w sprawie ustanowienia planu zadań ochronnych dla obszaru Natura 2000 Jezioro Koźmie PLH320010 (Dz. Urz. Woj. Zachodniopom. poz. 1923). Inwentaryzacja przyrodnicza w obszarze wykonana została podczas prac nad planem zadań ochronnych.

Na terenie obszaru ochronie podlega 5 typów siedlisk z Załącznika I dyrektywy Rady 92/43/EWG, do najcenniejszych zalicza się siedlisko o priorytetowym znaczeniu dla Wspólnoty: torfowisko nakredowe (*Cladietum marisci*, *Caricetum buxbaumii*, *Schoenetum nigricantis*), którego ochrona w tym miejscu ma kluczowe znaczenie dla regionu. Ponadto w 2013 r. na terenie obszaru odkryto niewielką populację lipiennika Loesela *Liparis loeselii* gatunku z Załącznika II dyrektywy, który stanowi obecnie przedmiot ochrony w obszarze.

Projekt rozporządzenia zostanie zamieszczony w Biuletynie Informacji Publicznej Ministra Środowiska przez zamieszczenie linku do zakładki Rządowego Procesu Legislacyjnego na stronie Biuletynu Informacji Publicznej Rządowego Centrum Legislacji, zgodnie z przepisami ustawy z dnia 7 lipca 2005 r. o działalności lobbingsowej w procesie stanowienia prawa (Dz. U. poz. 1414, z późn. zm.).

Projekt rozporządzenia nie podlega procedurze notyfikacji aktów prawnych, określonej w przepisach rozporządzenia Rady Ministrów z dnia 23 grudnia 2002 r. w sprawie sposobu funkcjonowania krajowego systemu notyfikacji norm i aktów prawnych (Dz. U. poz. 2039, z późn. zm.), gdyż nie zawiera przepisów technicznych.

Projekt rozporządzenia jest zgodny z prawem Unii Europejskiej, w tym z dyrektywą Rady 92/43/EWG z dnia 21 maja 1992 r. w sprawie ochrony siedlisk przyrodniczych oraz dzikiej fauny i flory (Dz. Urz. WE L 206 z 22.07.1992, str. 7; Dz. Urz. UE Polskie wydanie specjalne, rozdz. 15, t. 2, str. 102, z późn. zm.).

Dyrektor Departamentu  
Zarządzania Zasobami Przyrody  
w/2 A. Ginalski  
Marta Rzemieniuk

Główny Specjalista:

Marta Zak-Wołyńska

Naczelnik

Wydział ds. Obszarów Chronionych  
Departament Zarządzania Zasobami Przyrody

Jakub Młczarek  
Jakub Młczarek  
5.05.2014



Załączniki do rozporządzenia  
Ministra Środowiska  
z dnia .....2016 r. (poz. ...)

**Załącznik nr 1**

**OPIS GRANIC SPECJALNEGO OBSZARU OCHRONY SIEDLISK JEZIORO KOZIE  
(KOD OBSZARU PLH320010)**

Numer punktu załamania granicy	Współrzędne geograficzne punktów załamania granicy (PL-1992)	
	X	Y
1	564542.17	228589.03
2	564511.48	228673.17
3	564534.76	228682.69
4	564510.95	228744.08
5	564527.35	228753.60
6	564501.42	228836.15
7	564538.46	228859.43
8	564500.89	228946.75
9	564593.50	228984.32
10	564587.68	229008.66
11	564634.24	229027.71
12	564616.78	229075.86
13	564590.32	229084.33
14	564549.05	229091.21
15	564516.77	229094.91
16	564504.60	229098.09
17	564465.44	229104.97
18	564449.03	229111.32
19	564401.41	229116.61
20	564360.13	229125.08
21	564315.69	229126.66
22	564284.99	229135.13
23	564269.12	229139.89
24	564260.65	229144.13
25	564237.37	229147.83
26	564193.98	229158.94
27	564167.52	229161.06
28	564152.17	229165.82
29	564131.01	229166.35
30	564108.78	229164.23
31	564082.85	229164.23

Numer punktu załamania granicy	Współrzędne geograficzne punktów załamania granicy (PL-1992)	
	X	Y
32	564055.86	229163.18
33	564035.76	229162.12
34	564019.88	229162.65
35	563993.42	229160.00
36	563973.84	229160.53
37	563959.03	229157.88
38	563938.92	229154.71
39	563910.34	229151.00
40	563872.24	229144.13
41	563800.81	229128.25
42	563775.94	229127.19
43	563765.35	229124.02
44	563735.72	229117.14
45	563714.55	229113.96
46	563626.71	228971.62
47	563544.69	228839.85
48	563410.81	228621.84
49	563346.25	228520.77
50	563362.13	228459.91
51	563369.01	228461.50
52	563378.00	228415.99
53	563386.47	228364.66
54	563393.35	228333.44
55	563393.88	228301.69
56	563430.67	228227.03
57	563455.79	228176.81
58	563477.49	228135.53
59	563485.95	228101.67
60	563492.30	228057.22
61	563500.77	228005.36
62	563508.18	227975.20

Numer punktu załamania granicy	Współrzędne geograficzne punktów załamania granicy (PL-1992)	
	X	Y
63	563516.11	227947.15
64	563538.34	227927.57
65	563573.62	227885.56
66	563605.02	227823.24
67	563632.37	227735.03
68	563636.76	227701.09
69	563647.35	227639.70
70	563659.52	227583.61
71	563664.81	227522.76
72	563693.91	227447.09
73	563702.91	227420.10
74	563698.68	227377.77
75	563701.32	227354.48
76	563723.02	227336.49
77	563769.06	227322.20
78	563812.45	227313.21
79	563826.21	227282.52
80	563835.73	227281.46
81	563850.02	227285.16
82	563901.88	227289.40
83	563916.69	227291.51
84	563959.56	227297.86
85	563979.14	227301.04
86	564004.53	227303.68
87	564025.17	227303.15
88	564045.81	227309.51
89	564071.74	227313.21
90	564088.14	227319.56
91	564105.61	227323.79
92	564139.49	227486.64
93	564195.98	227555.17
94	564271.92	227562.57
95	564311.74	227581.10
96	564335.82	227568.13
97	564363.60	227578.32
98	564383.97	227575.54
99	564411.75	227605.17
100	564426.57	227619.99
101	564427.39	227620.94

Numer punktu załamania granicy	Współrzędne geograficzne punktów załamania granicy (PL-1992)	
	X	Y
102	564507.58	227557.63
103	564532.34	227581.54
104	564559.66	227563.61
105	564575.47	227584.45
106	564577.51	227582.95
107	564618.97	227551.23
108	564629.83	227571.70
109	564602.71	227606.89
110	564587.32	227620.81
111	564574.86	227650.86
112	564568.26	227674.32
113	564565.33	227710.97
114	564566.06	227732.22
115	564560.20	227760.07
116	564555.80	227782.06
117	564566.06	227809.91
118	564526.48	227837.77
119	564518.42	227892.01
120	564517.69	227950.64
121	564530.88	227948.44
122	564537.48	227974.10
123	564550.67	227998.28
124	564569.73	228010.01
125	564658.42	228019.54
126	564665.46	228033.93
127	564678.69	228058.80
128	564688.75	228084.20
129	564711.50	228144.53
130	564715.21	228173.10
131	564709.38	228205.38
132	564695.10	228239.25
133	564676.58	228278.94
134	564671.57	228296.65
135	564668.07	228312.14
136	564665.57	228328.14
137	564664.07	228341.63
138	564647.47	228424.99
139	564621.54	228489.02
140	564600.38	228490.08



Numer punktu załamania granicy	Współrzędne geograficzne punktów załamania granicy (PL-1992)	
	X	Y
141	564583.97	228497.48
142	564574.45	228507.01
143	564563.33	228521.30

Numer punktu załamania granicy	Współrzędne geograficzne punktów załamania granicy (PL-1992)	
	X	Y
144	564554.87	228539.29
145	564547.46	228559.93



SIEDLISKA PRZYRODNICZE BĘDĄCE PRZEDMIOTEM OCHRONY NA SPECJALNYM  
OBSZARZE OCHRONY SIEDLISK JEZIORO KOZIE (KOD OBSZARU PLH320010)

Lp.	Kod <sup>1)</sup>	Nazwa
1	3140	Twardowodne oligo- i mezotroficzne zbiorniki wodne z podwodnymi łąkami ramienic <i>Charetea</i>
2	6410	Zmiennowilgotne łąki trzęślicowe ( <i>Molinion</i> )
3	6510	Niżowe i górskie świeże łąki użytkowane ekstensywnie ( <i>Arrhenatherion elatioris</i> )
4	7210	Torfowiska nakredowe ( <i>Cladietum marisci</i> , <i>Caricetum buxbaumii</i> , <i>Schoenetum nigricantis</i> )
5	7230	Górskie i nizinne torfowiska zasadowe o charakterze młak, turzycowisk i mechowisk


<sup>1)</sup> Kody siedliska są zgodne z rozporządzeniem Ministra Środowiska z dnia 13 kwietnia 2010 r. w sprawie siedlisk przyrodniczych oraz gatunków będących przedmiotem zainteresowania Wspólnoty, a także kryteriów wyboru obszarów kwalifikujących się do uznania lub wyznaczenia jako obszary Natura 2000 (Dz. U. z 2014 r. poz. 1713).

GATUNKI ROŚLIN BĘDĄCE PRZEDMIOTEM OCHRONY NA SPECJALNYM OBSZARZE  
OCHRONY SIEDLISK JEZIORO KOZIE (KOD OBSZARU PLH320010)


Lp.	Nazwa polska	Nazwa naukowa
1	lipiennik Loesela	<i>Liparis loeselii</i>

Dyrektor Departamentu  
Zarządzania Zasobami Przyrody  
w/z A. Gindlstei  
Marta Rzemieniuk

Główny Specjalista

  
Marta Zak-Wołynko  
5. 05. 2016r.

Naczelnik  
Wydział ds. Obszarów Chronionych  
Departament Zarządzania Zasobami Przyrody

  
Jakub Milczarek  
5. 05. 2016r.