

ROZPORZĄDZENIE
MINISTRA ŚRODOWISKA¹⁾

z dnia 2016 r.

**w sprawie specjalnego obszaru ochrony siedlisk Cisy w Jasieniu (kod obszaru
PLH100018²⁾)**

Na podstawie art. 27a ust. 1 ustawy z dnia 16 kwietnia 2004 r. o ochronie przyrody (Dz. U. z 2015 r. poz. 1651 i 1936 oraz z 2016 r. poz. 422) zarządza się, co następuje:

§ 1. 1 Wyznacza się specjalny obszar ochrony siedlisk Cisy w Jasieniu (kod obszaru PLH100018), obejmujący obszar 9,68 ha położony w województwie łódzkim.

2. Opis granic obszaru, o którym mowa w ust. 1, w postaci wykazu współrzędnych punktów załamania granicy, stanowi załącznik nr 1 do rozporządzenia.

§ 2. Mapa obszaru, o którym mowa w § 2, stanowi załącznik nr 2 do rozporządzenia.

§ 3. Obszar, o którym mowa w § 1, wyznacza się w celu trwałej ochrony siedlisk przyrodniczych lub odtworzenia ich właściwego stanu.

§ 4. Przedmiotem ochrony na obszarze, o którym mowa w § 1, są siedliska przyrodnicze określone w załączniku nr 3 do rozporządzenia.

§ 5. Rozporządzenie wchodzi w życie po upływie 14 dni od dnia ogłoszenia.

¹⁾ Minister Środowiska kieruje działem administracji rządowej – środowisko na podstawie § 1 ust. 2 pkt 2 rozporządzenia Prezesa Rady Ministrów z dnia 17 listopada 2015 r. w sprawie szczegółowego zakresu działania Ministra Środowiska (Dz. U. poz. 1904 i 2095).

²⁾ Kod obszaru został określony zgodnie z decyzją wykonawczą Komisji (UE) 2015/2369 z dnia 26 listopada 2015 r. w sprawie przyjęcia dziewiątego zaktualizowanego wykazu terenów mających znaczenie dla Wspólnoty składających się na kontynentalny region biogeograficzny (notyfikowaną jako dokument nr C(2015) 8191) (Dz. Urz. UE L 338 z 23.12.2015, str. 34)

MINISTER ŚRODOWISKA

**W porozumieniu
MINISTER ROLNICTWA
I ROZWOJU WSI**

**MINISTER GOSPODARKI
MORSKIEJ I ŻEGLUGI
ŚRÓDLĄDOWEJ**

Naczelnik
Wydział ds. Obszarów Chronionych
Departament Zarządzania Zasobami Przyrody
Jakub Milczarek
Jakub Milczarek
5. 05. 2016..

Główny Specjalista
Marta Zak-Wołyńska
Marta Zak-Wołyńska
5. 05. 2016r

Dyrektor Departamentu
Zarządzania Zasobami Przyrody
Maria Rzemieniak
w/z A. Ginalki
Maria Rzemieniak

Specjalista
Anna Woźniak
Anna Woźniak

2016 -05- 0 5

Krzysztof Lissowski
p.o. Generalnego Dyrektora
Ochrony Środowiska
Krzysztof Lissowski

**ZA ZGODNOŚĆ
POD WZGLĘDEM PRAWNYM,
LEGISLACYJNYM I REDAKCYJNYM**

Dyrektor Biura Prawnego

Anna Chylińska
Anna Chylińska

UZASADNIENIE

Specjalny obszar ochrony siedlisk Cisy w Jasieniu (kod obszaru PLH100018) jest wyznaczany rozporządzeniem Ministra Środowiska, w oparciu o upoważnienie ustawowe zawarte w art. 27a ust. 1 ustawy z dnia 16 kwietnia 2004 r. o ochronie przyrody (Dz. U. z 2015 r. poz. 1651, z późn. zm.), zgodnie z którym w ww. rozporządzeniu należy określić nazwę, położenie administracyjne, obszar i mapę obszaru, cel i przedmiot ochrony specjalnego obszaru ochrony siedlisk.

Wyznaczenie specjalnych obszarów ochrony siedlisk przez Ministra Środowiska następuje w terminie 6 lat od dnia ich zatwierdzenia przez Komisję Europejską jako obszary mające znaczenie dla Wspólnoty stosownie do art. 27a ust. 4 ustawy z dnia 16 kwietnia 2004 r. o ochronie przyrody. Zgodnie z decyzją wykonawczą Komisji (UE) 2015/2370 z dnia 26 listopada 2015 r. w sprawie przyjęcia dziewiątego zaktualizowanego wykazu terenów mających znaczenie dla Wspólnoty składających się na alpejski region biogeograficzny (notyfikowaną jako dokument nr C(2015) 8206) (Dz. Urz. UE L 338 z 23.12.2015, str. 367) oraz decyzją wykonawczą Komisji (UE) 2015/2369 z dnia 26 listopada 2015 r. w sprawie przyjęcia dziewiątego zaktualizowanego wykazu terenów mających znaczenie dla Wspólnoty składających się na kontynentalny region biogeograficzny (notyfikowaną jako dokument nr C(2015) 8191) (Dz. Urz. UE L 338 z 23.12.2015, str. 34) na terenie Rzeczypospolitej Polskiej funkcjonuje obecnie 849 obszarów mających znaczenie dla Wspólnoty.

Specjalne obszary ochrony siedlisk powinny zostać wyznaczone odrębnymi aktami wykonawczymi dla poszczególnych form ochrony przyrody, aby uzyskać przejrzystość systemu prawnego. Zastosowanie przedmiotowej techniki legislacyjnej ma na celu:

- 1) wypełnienie zaleceń Komisji Europejskiej w zakresie ustalania celów ochrony dla obszarów Natura 2000 (Nota z dnia 23 listopada 2012 r.) mówiących o konieczności definiowania celów ochrony na poziomie każdego obszaru, będących punktem odniesienia do określania środków ochrony obszaru oraz przeprowadzania ocen oddziaływania skutków planów i projektów na ten obszar;
- 2) eliminację wątpliwości i niejasności w odniesieniu do celów i przedmiotów ochrony danego obszaru Natura 2000, utrudniających inwestorom przygotowanie dokumentacji w procedurach ocen oddziaływania na środowisko;
- 3) uproszczenie procesu wprowadzania koniecznych zmian do rozporządzeń wynikających

np. z konieczności uszczegółowienia przebiegu granic wynikających z planów zadań ochronnych dla obszarów Natura 2000 i planów ochrony dla obszarów Natura 2000, korekty przedmiotów ochrony w obszarze itp., które w przypadku rozporządzenia zbiorczego oznaczałyby konieczność wielokrotnych jego nowelizacji w krótkim czasie jako skutku postępu wiedzy naukowej o poszczególnych obszarach Natura 2000;

4) uniknięcie, podczas procesu uzgadniania, ryzyka podważania zasadności wyznaczenia obszarów, których nowelizacja przepisów nie dotyczy, utrudniającego sprawne zarządzanie siecią Natura 2000 i znacznie wydłużającego proces legislacyjny;

5) zachowania przejrzystości systemu prawnego poprzez uniknięcie tworzenia aktów prawa liczących kilkaset stron wraz z licznymi załącznikami mapowymi, nieprzyjaznych w odbiorze przez adresatów norm.

W projekcie rozporządzenia Ministra Środowiska w sprawie specjalnego obszaru ochrony siedlisk Cisy w Jasieniu (kod obszaru PLH100018) określono położenie administracyjne, obszar i mapę obszaru oraz cel ochrony, jak również siedliska przyrodnicze oraz gatunki roślin stanowiące przedmioty ochrony, zgodnie z danymi zawartymi w Standardowym Formularzu Danych obszaru, zaakceptowanymi w drodze decyzji przez Komisję Europejską. W rozporządzeniu określono także obszar w postaci wykazu współrzędnych punktów załamania granicy, co w konsekwencji wpływa na przejrzystość przepisów prawa i stanowi udogodnienie dla adresatów norm w ich stosowaniu.

Mapa obszaru, stanowiąca załącznik do projektu rozporządzenia, została przygotowana w skali 1:50 000, co oznacza dokładność określenia granicy w terenie ca. 25 m. Wymogi stawiane przez Komisję Europejską w zakresie szczegółowości map sporządzonych przez Generalnego Dyrektora Ochrony Środowiska wskazują, że powinny być one sporządzane w skali co najmniej 1:100 000. W związku z powyższym zaproponowana w projekcie skala 1:50 000 jest wystarczająca.

Ponadto w przypadku potrzeby określenia przebiegu granicy do poziomu 1 cm służą współrzędne XY punktów załamania.

Specjalny obszar ochrony Cisy w Jasieniu (kod obszaru PLH100018) wyznaczony w drodze przedmiotowego rozporządzenia nie ulega zmianie w porównaniu do obszaru zamieszczonego na liście obszarów Natura 2000, o której mowa w art. 27 ust. 1 ustawy z dnia 16 kwietnia 2004 r. o ochronie przyrody, która została zaopiniowana przez właściwe rady gmin oraz zatwierdzona przez Radę Ministrów w 2009 r. oraz przez Komisję Europejską w drodze decyzji z dnia 10 stycznia 2011 r., przyjmującej czwarty zaktualizowany wykaz terenów mających znaczenie dla Wspólnoty składających się na kontynentalny region

biogeograficzny (notyfikowanej jako dokument nr C(2010) 9669) (2011/64/EU)) (Dz. Urz. UE L 33 z 8.02.2011, str. 146).


Ponadto dla przedmiotowego obszaru, w ramach projektu POIS.05.03.00-00-186/09 „Opracowanie planów zadań ochronnych dla obszarów Natura 2000 na obszarze Polski” współfinansowanego ze środków UE, został opracowany plan ochronnych dla rezerwatu przyrody „Jasień”, który uwzględnia zakres planu zadań ochronnych dla obszaru Natura 2000 Cisy w Jasieniu PLH100018, zgodnie z art. 20 ust. 5 ustawy z dnia 16 kwietnia 2004 r. o ochronie przyrody. Plan ten został zatwierdzony Zarządzeniem Nr 38/2013 Regionalnego Dyrektora Ochrony Środowiska w Łodzi z dnia 26 czerwca 2013 r. w sprawie ustanowienia planu ochrony dla rezerwatu przyrody „Jasień” (Dz. Urz. Woj. Łódz. poz. 3528). Inwentaryzacja przyrodnicza w obszarze wykonana została podczas prac nad planem ochrony.


Obszar został wyznaczony w celu zapewniania ochrony siedlisku o priorytetowym znaczeniu dla Wspólnoty z Załączniku I dyrektywy Rady 92/43/EWG: łągi wierzbowe, topolowe, olszowe i jesionowe (*Salicetum albo-fragilis*, *Populetum albae*, *Alnenion glutinoso-incanae*) i olsy źródliskowe – kod siedliska 91E0.

Projekt rozporządzenia zostanie zamieszczony w Biuletynie Informacji Publicznej Ministra Środowiska przez zamieszczenie linku do zakładki Rządowego Procesu Legislacyjnego na stronie Biuletynu Informacji Publicznej Rządowego Centrum Legislacji, zgodnie z przepisami ustawy z dnia 7 lipca 2005 r. o działalności lobbingsowej w procesie stanowienia prawa (Dz. U. poz. 1414, z późn. zm.).

Projekt rozporządzenia nie podlega procedurze notyfikacji aktów prawnych, określonej w przepisach rozporządzenia Rady Ministrów z dnia 23 grudnia 2002 r. w sprawie sposobu funkcjonowania krajowego systemu notyfikacji norm i aktów prawnych (Dz. U. poz. 2039, z późn. zm.), gdyż nie zawiera przepisów technicznych.

Projekt rozporządzenia jest zgodny z prawem Unii Europejskiej, w tym z dyrektywą Rady 92/43/EWG z dnia 21 maja 1992 r. w sprawie ochrony siedlisk przyrodniczych oraz dzikiej fauny i flory (Dz. Urz. L 206 z 22.07.1992, str. 7; Dz. Urz. UE Polskie wydanie specjalne, rozdz. 15, t. 2, str. 102, z późn. zm.).

Naczelnik
Wydział ds. Obszarów Chronionych
Departament Zarządzania Zasobami Przyrody
Główny Specjalista

Marta Zak-Wołyńko
P. 05. 2016 r.


Jakub Milczarek
P. 05. 2016 r.

Dyrektor Departamentu
Zarządzania Zasobami Przyrody

Marta Rzymińska

Załączniki do rozporządzenia
Ministra Środowiska
z dnia2016 r. (poz. ...)

Załącznik nr 1

**OPIS GRANIC SPECJALNEGO OBSZARU OCHRONY SIEDLISK
CISY W JASIEIU (KOD OBSZARU PLH100018)**

Numer punktu załamania granicy	Współrzędne geograficzne punktów załamania granicy (PL- 1992)	
	X	Y
1	539801.90	348138.32
2	539816.47	348124.74
3	540010.32	348158.47
4	540016.80	348144.39
5	540038.83	348128.19
6	540052.30	348125.66
7	540066.13	348122.81
8	540131.17	348138.36
9	540190.02	348168.87
10	540191.51	348169.64
11	540199.35	348163.97
12	540211.49	348156.32
13	540204.78	348077.48
14	540204.22	348070.93
15	540198.57	348018.38
16	540198.26	348006.73
17	540197.91	348003.06
18	540197.05	347994.15
19	540193.46	347956.97
20	540191.81	347932.83
21	540204.97	347912.89
22	540171.65	347884.01
23	540079.93	347803.98
24	540058.81	347785.87
25	539971.90	347785.47
26	539926.33	347783.17
27	539851.60	347782.19
28	539802.96	347778.24
29	539797.96	347854.71
30	539791.46	347866.11
31	539789.45	347869.64


Numer punktu załamania granicy	Współrzędne geograficzne punktów załamania granicy (PL- 1992)	
	X	Y
32	539788.44	347871.43
33	539762.71	347924.93
34	539755.13	347939.61
35	539735.93	347976.79
36	539695.48	348000.01
37	539643.84	348052.97
38	539545.17	348160.82
39	539546.08	348161.30
40	539684.26	348233.84
41	539723.78	348253.20
42	539724.75	348253.68
43	539795.41	348189.86
44	539795.62	348148.98
45	539694.98	348276.75
46	539714.09	348258.78
47	539567.47	348182.87
48	539540.88	348168.51
49	539533.44	348176.91
50	539515.89	348222.35
51	539500.48	348237.54
52	539497.61	348248.94
53	539507.40	348241.23
54	539546.40	348249.04
55	539547.16	348259.46
56	539540.66	348279.00
57	539546.66	348285.09
58	539557.09	348277.08
59	539584.19	348266.05
60	539605.39	348283.23
61	539629.10	348337.47

SIEDLISKA PRZYRODNICZE BĘDĄCE PRZEDMIOTEM OCHRONY NA
SPECJALNYM OBSZARZE OCHRONY SIEDLISK CISY W JASIEŃIU (KOD OBSZARU
PLH100018)


Lp.	Kod ¹⁾	Nazwa
1	91E0	Łęgi wierzbowe, topolowe, olszowe i jesionowe (<i>Salicetum albo-fragilis</i> , <i>Populetum albae</i> , <i>Alnenion glutinoso-incanae</i>) i olsy źródliskowe

Dyrektor Departamentu
Zarządzania Zasobami Przyrody
w/c A. Ginalski
Marta Rzemieniak

Główny Specjalista


Marta Zak-Wołyńko
5.05.2016r.

Naczelnik
Wydział ds. Obszarów Chronionych
Departament Zarządzania Zasobami Przyrody


Jakub Miłczarek
5.05.2016r.

¹⁾ Kody siedliska są zgodne z rozporządzeniem Ministra Środowiska z dnia 13 kwietnia 2010 r. w sprawie siedlisk przyrodniczych oraz gatunków będących przedmiotem zainteresowania Wspólnoty, a także kryteriów wyboru obszarów kwalifikujących się do uznania lub wyznaczenia jako obszary Natura (Dz. U. z 2014 r. poz. 1713).


Załącznik nr 2

MAPA
SPECJALNEGO
OBSZARU
OCHRONY SIEDLISK
CISY W JASIENIU

PLH100018
arkusz 1/1

Skala 1:50 000 dla wydruków w formacie A3



 specjalny obszar
ochrony siedlisk

Układ współrzędnych płaskich prostokątnych: PL-1992

