

Projekt z dnia 13.07.2016 r.

ROZPORZĄDZENIE
MINISTRA ŚRODOWISKA¹⁾

z dnia 2016 r.

w sprawie specjalnego obszaru ochrony siedlisk Łęgi koło Wymiarek (PLH080059)

Na podstawie art. 27a ust. 1 ustawy z dnia 16 kwietnia 2004 r. o ochronie przyrody (Dz. U. z 2015 r. poz. 1651 i 1936 oraz z 2016 r. poz. 422) zarządza się, co następuje:

§ 1. 1. Wyznacza się specjalny obszar ochrony siedlisk Łęgi koło Wymiarek (PLH080059²⁾), obejmujący obszar 159,16 ha, położony w województwie lubuskim.

2. Granica obszaru, o którym mowa w ust. 1, w postaci wykazu współrzędnych punktów załamania granicy, jest określona w załączniku nr 1 do rozporządzenia.

§ 2. Mapa obszaru, o którym mowa w § 1, jest określona w załączniku nr 2 do rozporządzenia.

§ 3. Obszar, o którym mowa w § 1, wyznacza się w celu trwałej ochrony siedlisk przyrodniczych lub odtworzenia ich właściwego stanu.

§ 4. Przedmiotem ochrony na obszarze, o którym mowa w § 1, są siedliska przyrodnicze, określone w załączniku nr 3 do rozporządzenia.

§ 5. Rozporządzenie wchodzi w życie po upływie 14 dni od dnia ogłoszenia.

MINISTER ŚRODOWISKA

W porozumieniu:

¹⁾ Minister Środowiska kieruje działem administracji rządowej – środowisko, na podstawie § 1 ust. 2 pkt 2 rozporządzenia Prezesa Rady Ministrów z dnia 17 listopada 2015 r. w sprawie szczegółowego zakresu działania Ministra Środowiska (Dz. U. poz. 1904 i 2095).

²⁾ Kod obszaru został określony zgodnie z decyzją wykonawczą Komisji (UE) 2015/2369 z dnia 26 listopada 2015 r. w sprawie przyjęcia dziewiątego zaktualizowanego wykazu terenów mających znaczenie dla Wspólnoty składających się na kontynentalny region biogeograficzny (notyfikowaną jako dokument nr C(2015) 8191) (Dz. Urz. UE L 338 z 23.12.2015, str. 34).

MINISTER ROLNICTWA

I ROZWOJU WSI

MINISTER GOSPODARKI

MORSKIEJ I ŻEGLUGI

ŚRÓDLĄDOWEJ

Zastępca Dyrektora Departamentu
Zarządzania Zasobami Przyrody

13.07.2016
Andrzej Ginalski

Naczelnik
Wydział ds. Obszarów Chronionych
Departament Zarządzania Zasobami Przyrody

Jakub Milczarek
13.07.2016

Główny Specjalista

Marta Zak-Wołyńko
13.07.2016

Specjalista

Anna Woźniak
13.07.2016

p.o. Generalnego Dyrektora
Ochrony Środowiska

Krzysztof Lisowski

**ZA ZGODNOŚĆ
POD WZGLĘDEM PRAWNYM
LEGISLACYJNYM I REDAKCYJNYM**

Dyrektor Biura Prawnego

Anna Chylińska

projekt z dnia 13 lipca 2016 r.

UZASADNIENIE

Obszar ochrony siedlisk Łęgi koło Wymiarek (PLH080059) wyznacza Minister Środowiska w drodze rozporządzenia na podstawie upoważnienia ustawowego zawartego w art. 27a ust. 1 ustawy z dnia 16 kwietnia 2004 r. o ochronie przyrody (Dz. U. z 2015 r. poz. 1651, z późn. zm.) zgodnie, z którym w ww. rozporządzeniu należy określić nazwę, położenie administracyjne, obszar i mapę obszaru, cel i przedmiot ochrony specjalnego obszaru ochrony siedlisk.

Wyznaczenie specjalnych obszarów ochrony siedlisk przez Ministra Środowiska następuje w terminie 6 lat od dnia ich zatwierdzenia przez Komisję Europejską jako obszary mające znaczenie dla Wspólnoty stosownie do art. 27a ust. 4 ustawy z dnia 16 kwietnia 2004 r. o ochronie przyrody. Zgodnie z decyzją wykonawczą Komisji (UE) 2015/2370 z dnia 26 listopada 2015 r. w sprawie przyjęcia dziewiątego zaktualizowanego wykazu terenów mających znaczenie dla Wspólnoty składających się na alpejski region biogeograficzny (notyfikowaną jako dokument nr C(2015) 8206) (Dz. Urz. UE L 338 z 23.12.2015, str. 367)) oraz decyzją wykonawczą Komisji (UE) 2015/2369 z dnia 26 listopada 2015 r. w sprawie przyjęcia dziewiątego zaktualizowanego wykazu terenów mających znaczenie dla Wspólnoty składających się na kontynentalny region biogeograficzny (notyfikowaną jako dokument nr C(2015) 8191) (Dz. Urz. UE L 338 z 23.12.2015, str. 34)) na terenie Rzeczypospolitej Polskiej funkcjonuje obecnie 849 obszarów mających znaczenie dla Wspólnoty.

Specjalne obszary ochrony siedlisk powinny zostać wyznaczone odrębnymi aktami wykonawczymi dla poszczególnych form ochrony przyrody.

Zastosowanie powyższej formy techniki legislacyjnej ma na celu:

- 1) wypełnienie zaleceń Komisji Europejskiej w zakresie wskazania celów ochrony dla obszarów Natura 2000 (Nota z dnia 23 listopada 2012 r.) mówiących o konieczności definiowania celów ochrony na poziomie każdego obszaru, będących punktem odniesienia do określania środków ochrony obszaru oraz przeprowadzania ocen oddziaływania skutków planów i projektów na ten obszar;
- 2) eliminację wątpliwości i niejasności w odniesieniu do celów i przedmiotów ochrony danego obszaru Natura 2000, utrudniających inwestorom przygotowanie dokumentacji w procedurach ocen oddziaływania na środowisko;
- 3) uproszczenie procesu wprowadzania koniecznych zmian do rozporządzeń wynikających np. z konieczności uszczegółowienia przebiegu granic wynikających z planów zadań

ochronnych dla obszaru Natura 2000 i planów ochrony dla obszarów Natura 2000, korekty przedmiotów ochrony na danym obszarze, które w przypadku rozporządzenia zbiorczego oznaczałoby konieczność wielokrotnych jego nowelizacji w krótkim czasie jako skutku postępu wiedzy naukowej o poszczególnych obszarach Natura 2000;

4) uniknięcie, podczas procesu uzgadniania, ryzyka podważania zasadności wyznaczenia obszarów, których nowelizacja przepisów nie dotyczy, utrudniającego sprawne zarządzanie siecią Natura 2000 i znacznie wydłużającego proces legislacyjny;

5) zachowanie przejrzystości systemu prawnego przez uniknięcie tworzenia aktów prawa liczących kilkaset stron wraz z licznymi załącznikami mapowymi, powodujących trudności w odbiorze.

W projekcie rozporządzenia Ministra Środowiska w sprawie specjalnego obszaru ochrony siedlisk Łęgi koło Wymiarek (PLH080059) określono położenie administracyjne, obszar i mapę obszaru oraz cel ochrony, jak również przedmioty ochrony, zgodnie z danymi zawartymi w Standardowym Formularzu Danych obszaru, zaakceptowanymi w drodze decyzji przez Komisję Europejską. W projekcie rozporządzenia określono także obszar w postaci wykazu współrzędnych punktów załamania granicy, co pozwala na jednoznaczne ustalenie jego położenia, a w konsekwencji wpływa na przejrzystość przepisów prawa i stanowi udogodnienie dla adresatów norm w ich stosowaniu.

Mapa obszaru, stanowiąca załącznik do projektu rozporządzenia, została przygotowana w skali 1:50 000, co oznacza dokładność określenia granicy w terenie ca. 25 m. Wymogi stawiane przez Komisję Europejską w zakresie szczegółowości map sporządzonych przez Generalnego Dyrektora Ochrony Środowiska wskazują, że powinny być one sporządzane w skali co najmniej 1:100 000. W związku z powyższym zaproponowana w projekcie skala 1:50 000 jest wystarczająca.

Ponadto w przypadku potrzeby określenia przebiegu granicy z dokładnością do poziomu 1 cm służą współrzędne XY punktów załamania.

Specjalny obszar ochrony siedlisk Łęgi koło Wymiarek (PLH080059), wyznaczany w drodze przedmiotowego rozporządzenia, nie ulega zmianie w porównaniu do obszaru zamieszczonego na liście obszarów Natura 2000, o której mowa w art. 27 ust. 1 ustawy z dnia 16 kwietnia 2004 r. o ochronie przyrody, która została zaopiniowana przez właściwe rady gmin oraz zatwierdzona przez Radę Ministrów w 2007 r. i 2009 r. (powiększenie) oraz przez Komisję Europejską w drodze decyzji Komisji z dnia 10 stycznia 2011 r. przyjmującej, na mocy dyrektywy Rady 92/43/EWG czwarty zaktualizowany wykaz terenów mających znaczenie dla Wspólnoty, składający się na kontynentalny region biogeograficzny

(notyfikowaną jako dokument nr C(2010) 9669) (2011/64/WE) (Dz. Urz. UE L 33 z 08.02.2011, str. 146)).

Ponadto dla przedmiotowego obszaru został sporządzony projekt planu zadań ochronnych. Plan ten został zatwierdzony Zarządzeniem Regionalnego Dyrektora Ochrony Środowiska w Gorzowie Wielkopolskim z dnia 18 grudnia 2015 r. w sprawie ustanowienia planu zadań ochronnych dla obszaru Natura 2000 Łęgi koło Wymiarek PLH080059 (Dz. Urz. Woj. Lub. z 22 grudnia 2015 r. poz. 2627). Inwentaryzacja przyrodnicza w obszarze wykonana została podczas prac nad planem zadań ochronnych.


Specjalny obszar ochrony siedlisk Łęgi koło Wymiarek (PLH080059) został wyznaczony w celu zapewnienia ochrony występującym na jego terenie dwóm siedliskom przyrodniczym z Załącznika I dyrektywy Rady 92/43/EWG z dnia 21 maja 1992 r. w sprawie ochrony siedlisk przyrodniczych oraz dzikiej fauny i flory (Dz. Urz. L 206 z 22.07.1992, str. 7; z późn. zm.- Dz. Urz. UE Polskie wydanie specjalne, rozdz. 15, t. 2, str. 102) – dalej „dyrektywa siedliskowa”. Przedmiotem ochrony w obszarze są: łągi wierzbowe, topolowe, olszowe i jesionowe (*Salicetum albo-fragilis*, *Populetum albae*, *Alnenion glutinoso-incanae*) i olsy źródłiskowe oraz kwaśne dąbrowy (*Quercion robori-petraeae*), które łącznie w obszarze zajmują ok. 13 ha.

Projekt rozporządzenia zostanie zamieszczony w Biuletynie Informacji Publicznej Ministra Środowiska przez zamieszczenie linku do zakładki Rządowego Procesu Legislacyjnego na stronie Biuletynu Informacji Publicznej Rządowego Centrum Legislacji, zgodnie z przepisami ustawy z dnia 7 lipca 2005 r. o działalności lobbingowej w procesie stanowienia prawa (Dz. U. poz. 1414, z późn. zm.).

Projekt rozporządzenia nie podlega procedurze notyfikacji aktów prawnych, określonej w przepisach rozporządzenia Rady Ministrów z dnia 23 grudnia 2002 r. w sprawie sposobu funkcjonowania krajowego systemu notyfikacji norm i aktów prawnych (Dz. U. poz. 2039, z późn. zm.), gdyż nie zawiera przepisów technicznych.


Projekt rozporządzenia jest zgodny z prawem Unii Europejskiej, w tym z dyrektywą siedliskową.

Naczelnik
Wydział ds. Obszarów Chronionych
Departament Zarządzania Zasobami Przyrody



Jakub Miłczarek
13.07.2016 r.

Główny Specjalista


Marta Zak-Wołynko
13.07.2016 r.

Zastępca Dyrektora Departamentu
Zarządzania Zasobami Przyrody

13.07.2016 r.

Andrzej Ginalski

Załączniki do rozporządzenia
Ministra Środowiska
z dnia 2016 r. (poz. ...)

Załącznik nr 1

**GRANICA SPECJALNEGO OBSZARU OCHRONY SIEDLISK ŁĘGI KOŁO WYMIAREK
(PLH080059)**

Numer punktu załamania granicy	Współrzędne geograficzne punktów załamania granicy (PL-1992) ¹⁾	
	X	Y
1	415200,54	227249,24
2	415200,55	227252,31
3	415188,52	227254,76
4	415188,29	227254,81
5	415188,27	227254,81
6	415140,11	227253,79
7	415100,76	227252,96
8	415097,42	227252,91
9	414945,69	227250,86
10	414875,43	227297,03
11	414818,22	227334,64
12	414791,51	227352,20
13	414758,45	227373,92
14	414758,35	227373,98
15	414631,31	227454,37
16	414631,16	227454,46
17	414585,74	227488,53
18	414460,98	227551,13
19	414347,25	227536,22
20	414342,16	227534,12
21	414328,06	227532,41
22	414323,48	227531,21
23	414297,79	227524,47
24	414261,48	227529,01
25	414218,41	227542,54
26	414202,46	227547,55
27	414168,42	227566,84
28	414168,02	227567,16
29	414121,38	227603,52
30	413962,24	227727,61
31	413934,39	227737,23
32	413932,58	227737,86
33	413932,52	227737,86
34	413928,02	227737,98

Numer punktu załamania granicy	Współrzędne geograficzne punktów załamania granicy (PL-1992) ¹⁾	
	X	Y
35	413877,67	227739,27
36	413859,34	227739,74
37	413858,05	227739,77
38	413851,74	227739,93
39	413792,92	227741,44
40	413788,52	227744,66
41	413754,33	227769,69
42	413754,32	227769,69
43	413711,09	227779,30
44	413710,83	227779,35
45	413697,03	227782,42
46	413647,46	227814,02
47	413605,92	227840,51
48	413605,37	227840,81
49	413604,04	227841,54
50	413552,30	227870,04
51	413537,92	227877,96
52	413518,61	227888,60
53	413491,57	227903,49
54	413491,45	227903,57
55	413434,01	227942,94
56	413415,74	227955,46
57	413398,69	227967,15
58	413379,42	227980,36
59	413352,54	227992,42
60	413352,52	227992,36
61	413350,93	227987,81
62	413350,57	227986,78
63	413350,56	227986,74
64	413307,34	228011,95
65	413307,31	228011,97
66	413302,81	228016,27
67	413286,67	227989,66
68	413273,96	227968,42
69	413273,65	227968,02
70	413251,18	227936,10
71	413208,82	227957,65
72	413141,30	227976,02
73	413063,68	228006,33
74	413030,61	228003,58
75	413010,86	227978,78

¹⁾ Układ współrzędnych płaskich prostokątnych PL-1992 jest jednym z układów tworzących państwowy system odniesień przestrzennych, o którym mowa w art. 3 ust. 5 ustawy z dnia 17 maja 1989 r. – Prawo geodezyjne i kartograficzne (Dz. U. z 2015 r. poz. 520, 831, 1137 i 2281 oraz z 2016 r. poz. 65, 352 i 585z późn. zm.).

Numer punktu załamania granicy	Współrzędne geograficzne punktów załamania granicy (PL-1992) ¹⁾	
	X	Y
76	413004,91	227927,05
77	413004,89	227926,87
78	412996,16	227860,73
79	412977,79	227831,80
80	412939,21	227823,99
81	412895,57	227839,15
82	412899,70	227750,96
83	412849,64	227758,31
84	412853,16	227735,91
85	412828,62	227727,64
86	412812,77	227709,13
87	412818,01	227675,07
88	412831,90	227654,15
89	412830,75	227653,18
90	412824,16	227654,60
91	412809,85	227641,88
92	412751,57	227636,48
93	412727,94	227634,28
94	412742,91	227587,24
95	412753,12	227543,33
96	412774,02	227453,52
97	412803,11	227298,93
98	412916,24	227242,68
99	413036,61	227251,76
100	413055,73	227253,20
101	413094,27	227256,10
102	413204,49	227264,41
103	413228,35	227266,21
104	413312,04	227272,52
105	413362,52	227276,32
106	413432,25	227281,58
107	413486,97	227285,70
108	413506,62	227287,18
109	413525,54	227288,61
110	413535,47	227289,36
111	413535,49	227289,37
112	413539,26	227289,65
113	413551,93	227290,60
114	413576,73	227292,47
115	413576,72	227292,44
116	413574,71	227287,24
117	413568,53	227248,63
118	413571,26	227224,06
119	413574,71	227193,05
120	413582,55	227176,35
121	413588,24	227164,23
122	413601,34	227136,31
123	413577,57	227114,96
124	413569,51	227107,72
125	413563,52	227102,34

Numer punktu załamania granicy	Współrzędne geograficzne punktów załamania granicy (PL-1992) ¹⁾	
	X	Y
126	413564,09	227094,54
127	413568,23	227038,19
128	413578,53	226897,69
129	413578,55	226897,46
130	413581,48	226857,52
131	413586,51	226789,13
132	413638,88	226764,22
133	413683,47	226733,88
134	413726,63	226704,52
135	413729,75	226702,40
136	413749,91	226700,33
137	413753,86	226699,93
138	413849,67	226735,78
139	413873,16	226756,80
140	413915,24	226775,51
141	413951,05	226791,42
142	413989,49	226825,42
143	414004,04	226838,29
144	414031,41	226862,51
145	414077,52	226881,74
146	414139,59	226907,63
147	414216,50	226905,81
148	414259,92	226904,79
149	414357,76	226902,47
150	414444,98	226900,41
151	414489,51	226898,58
152	414531,64	226896,85
153	414557,10	226888,33
154	414571,25	226883,60
155	414597,58	226874,80
156	414721,85	226833,24
157	414758,02	226835,11
158	414758,39	226835,16
159	414818,83	226843,75
160	414957,56	226896,49
161	414980,03	226907,28
162	414997,94	226915,88
163	414997,95	226915,88
164	415002,49	226918,06
165	415095,41	226914,32
166	415113,38	226971,15
167	415124,68	227006,90
168	415132,23	227021,08
169	415149,94	227041,52
170	415200,37	227045,61
171	415200,37	227059,24
172	415200,37	227209,15
173	415200,42	227221,54
174	415202,11	227248,53
175	415200,54	227249,24

SIEDLISKA PRZYRODNICZE BĘDĄCE PRZEDMIOTEM OCHRONY NA SPECJALNYM
OBSZARZE OCHRONY SIEDLISK ŁĘGI KOŁO WYMIAREK (PLH080059)

Lp.	Kod ²⁾	Nazwa
1	9190	Kwaśne dąbrowy (<i>Quercion robori-petraeae</i>)
2	91E0	Łęgi wierzbowe, topolowe, olszowe i jesionowe (<i>Salicetum albo-fragilis</i> , <i>Populetum albae</i> , <i>Alnetion glutinoso-incanae</i>) i olsy źródliskowe

Zastępca Dyrektora Departamentu
Zarządzania Zasobami Przyrody
13.07.2016
Andrzej Ginalski

Naczelnik
Wydział ds. Obszarów Chronionych
Departament Zarządzania Zasobami Przyrody
Jakub Młczarek
13.07.2016

Główny Specjalista
Marta Zak-Wołynko
13.07.2016

Specjalista
Anna Woźniak
13.07.2016

**ZA ZGODNOŚĆ
POD WZGLĘDEM PRAWNYM,
LEGISLACYJNYM I REDAKCYJNYM**


²⁾ Kody siedlisk są zgodne z rozporządzeniem Ministra Środowiska z dnia 13 kwietnia 2010 r. w sprawie siedlisk przyrodniczych oraz gatunków będących przedmiotem zainteresowania Wspólnoty, a także kryteriów wyboru obszarów kwalifikujących się do uznania lub wyznaczenia jako obszary Natura 2000 (Dz. U. z 2014 r. poz. 1713).

Załącznik nr 2

MAPA
SPECJALNEGO
OBSZARU
OCHRONY SIEDLISK
ŁĘGI KOŁO WYMIAREK
PLH080059
arkusz 1/1

Skala 1:50 000 dla wydruków w formacie A3



 specjalny obszar
ochrony siedlisk

Układ współrzędnych płaskich prostokątnych: PL-1992

